



# АДМИНИСТРАЦИЯ КУРСКОЙ ОБЛАСТИ

## ПОСТАНОВЛЕНИЕ

от 23.09.2021 № 993-па

г. Курск

### **О внесении изменений в постановление Администрации Курской области от 20.11.2009 № 382 «Об утверждении Схемы территориального планирования Курской области»**

В соответствии со статьей 15 Градостроительного кодекса Российской Федерации, Законом Курской области от 31 октября 2006 года № 76-ЗКО «О градостроительной деятельности в Курской области», постановлением Администрации Курской области от 26.03.2021 № 276-па «О внесении изменений в Схему территориального планирования Курской области» Администрация Курской области ПОСТАНОВЛЯЕТ:

Утвердить прилагаемые изменения, которые вносятся в постановление Администрации Курской области от 20.11.2009 № 382 «Об утверждении Схемы территориального планирования Курской области» (в редакции постановлений Администрации Курской области от 30.04.2014 № 294-па, от 21.01.2016 № 23-па, от 04.05.2018 № 371-па, от 31.07.2020 № 784-па, от 14.08.2020 № 827-па).

Губернатор  
Курской области



Р. Старовойт



УТВЕРЖДЕНЫ  
постановлением Администрации  
Курской области  
от 23.09.2021 № 993-па

**ИЗМЕНЕНИЯ,  
которые вносятся в постановление Администрации Курской  
области от 20.11.2009 № 382 «Об утверждении Схемы  
территориального планирования Курской области»**

1. В пункте 1:  
абзац пятнадцатый изложить в следующей редакции:  
«Карта транспортной инфраструктуры Курской области»;  
абзац шестнадцатый изложить в следующей редакции:  
«Карта размещения объектов капитального строительства  
федерального и местного значения, оказавшие влияние на размещение  
объектов регионального значения»;  
абзацы семнадцатый, девятнадцатый исключить;  
дополнить абзацем следующего содержания:  
«Карта особо экономических зон Курской области».
2. В пункте 4 слова «заместителя Губернатора Курской области»  
заменить словами «первого заместителя Губернатора Курской области».
3. Схему территориального планирования Курской области,  
утвержденную указанным постановлением, изложить в следующей  
редакции:

**«УТВЕРЖДЕНА**  
постановлением Администрации  
Курской области  
от 20.11.2009 № 382  
(в редакции постановления  
Администрации Курской области  
от 23 сентября 2021 года № 993-па)

## **СХЕМА ТЕРРИТОРИАЛЬНОГО ПЛАНИРОВАНИЯ КУРСКОЙ ОБЛАСТИ**



### **МАТЕРИАЛЫ ПО ОБОСНОВАНИЮ**

#### **Том I Часть 1**

#### **Цели и задачи территориального планирования. Комплексный анализ территории**



**г. Курск  
2021 г.**

## СОСТАВ ПРОЕКТА

№ п/п	Наименование	Материал использования	Количество экземпляров	Секретность
1.	Пояснительная записка. Том I	Переплет	4	Н/С
1.1.	Графические материалы	Бумага Компьютерная графика	4	Н/С
2.	Пояснительная записка. Том II	Переплет	4	Н/С
2.1.	Графические материалы	Бумага Компьютерная графика	4	Н/С
3.	Пояснительная записка. Том III	Переплет	4	ДСП
3.1.	Графические материалы	Бумага Компьютерная графика	4	ДСП



**Том I Часть 1**

	<b>СОДЕРЖАНИЕ:</b>	<b>стр.</b>
	<b>ВВЕДЕНИЕ</b>	9
1.	<b>ОБЩИЕ ЦЕЛИ И ЗАДАЧИ ПРОЕКТА</b>	10
2.	<b>ОСНОВНЫЕ ПРИНЦИПЫ ТЕРРИТОРИАЛЬНОГО ПЛАНИРОВАНИЯ И ОСОБЕННОСТИ ЭКОНОМИКО-ГЕОГРАФИЧЕСКОГО ПОЛОЖЕНИЯ ОБЛАСТИ</b>	12
2.1	<b>Основные принципы территориальной организации</b>	12
2.2	<b>Экономико-географическое положение Курской области</b>	16
3.	<b>КОМПЛЕКСНЫЙ АНАЛИЗ ТЕРРИТОРИИ</b>	28
3.1	<b>Природные условия и ресурсы</b>	28
	3.1.1. Климатическая характеристика	28
	3.1.2. Гидрологическая характеристика. Водные ресурсы	30
	3.1.3. Минерально-сырьевые и почвенные ресурсы. Инженерно-строительные условия	44
	3.1.4. Земельные ресурсы	71
	3.1.5. Лесные ресурсы и животный мир	79
	3.1.6. Запретная зона военного объекта - Брянское лесничество Министерства обороны Российской Федерации	82
	3.1.7. Рекреационные ресурсы. Особо охраняемые природные территории	83
3.2	<b>Экологическая ситуация</b>	115
	3.2.1. Санитарное состояние атмосферного воздуха	115
	3.2.2. Санитарное состояние и рациональное использование водных объектов	119
	3.2.3. Состояние почвенного покрова и санитарная очистка территории	127
	3.2.4. Общая оценка эколого-гигиенической обстановки на территории	138
3.3	<b>Планировочная структура и система расселения территории Курской области</b>	139
	3.3.1. Планировочная структура Курской области	139
	3.3.2. Современная система расселения Курской области	141
3.4	<b>Население и трудовые ресурсы</b>	147
	3.4.1. Анализ современного состояния	147
	3.4.2. Трудовые ресурсы и структура занятости населения	163
3.5	<b>Анализ развития основных отраслей экономики Курской области</b>	165
	3.5.1. Промышленный потенциал	167
	3.5.2. Агропромышленный потенциал	183
	3.5.3. Минерально-сырьевой комплекс и лесные ресурсы	197

3.5.4. Инвестиции	206
3.5.5 Создание особой экономической зоны промышленно-производственного типа	238

## Том I Часть 2

	<b>СОДЕРЖАНИЕ:</b>	<b>стр.</b>
3.6	<b>Социальная инфраструктура Курской области</b>	9
	3.6.1. Образование	9
	3.6.2. Здравоохранение	31
	3.6.3. Физическая культура и спорт	92
	3.6.4. Культурно-досуговая деятельность	97
	3.6.5. Организация системы социального обслуживания	107
	3.6.6. Административно-общественное и бытовое обслуживание населения	128
3.7	<b>Жилищный фонд и жилищное строительство</b>	132
3.8	<b>Объекты историко-культурного значения</b>	137
	3.8.1. Правовое обеспечение охраны и сохранения историко-культурного наследия Курской области	137
	3.8.2. Формирование историко-культурного наследия Курской области	145
	3.8.3. Характеристика историко-культурного наследия Курской области. Анализ современного состояния	152
3.9	<b>Анализ развития туристско-рекреационного комплекса</b>	255
	3.9.1. Анализ современного состояния туристско- рекреационного комплекса Курской области	256
	3.9.2. Государственная поддержка развития туризма	278
	3.9.3. Перспективные направления развития туризма в Курской области	278
3.10	<b>Транспортная инфраструктура</b>	286
	3.10.1. Авиационный транспорт	286
	3.10.2. Железнодорожный транспорт	287
	3.10.3. Автомобильный транспорт	288
	3.10.4. Аварийность на транспорте	339
3.11	<b>Инженерная инфраструктура</b>	340
	3.11.1. Электроснабжение	340
	3.11.2. Газоснабжение	343
	<b>Графические материалы</b>	
	Карта административных границ муниципальных образований	
	Карта современного использования территории (Опорный план)	
	Карта границ лесного фонда, границ земель охраняемых природных территорий регионального значения, границ земель обороны и безопасности	

Карта существующих границ земель ГЛФ и особо охраняемых природных территорий. Границы лесхозов  
 Карта расселения  
 Карта рекреации и туризма  
 Карта памятников истории и культуры, находящихся на государственной охране  
 Карта инженерной инфраструктуры Курской области  
 Карта экологического каркаса  
 Карта экологического зонирования  
 Карта инвестиционной привлекательности Курской области  
 Карта зон с особыми условиями использования территории  
 Карта транспортной инфраструктуры Курской области  
 Карта особо экономических зон Курской области

### **Том I Часть 3**

	<b>СОДЕРЖАНИЕ:</b>	<b>стр.</b>
4.	<b>Сведения о программах социально-экономического развития Курской области, для реализации которых осуществляется создание объектов регионального значения</b>	9
5.	<b>Обоснование вариантов решения задач территориального планирования и предложений по территориальному планированию и оценка возможного влияния планируемых для размещения объектов регионального значения на комплексное развитие территории Курской области</b>	12
6.	<b>Перечни планируемых в соответствии с утвержденными документами территориального планирования объектов капитального строительства федерального и местного значения</b>	15
	<b>Графические материалы</b>	
	Карта размещения объектов капитального строительства федерального и местного значения, оказавшие влияние на размещение объектов регионального значения	

### **Том II**

	<b>СОДЕРЖАНИЕ</b>	<b>стр.</b>
	<b>ВВЕДЕНИЕ</b>	9
1.	<b>ОБЩИЕ ЦЕЛИ И ЗАДАЧИ ПРОЕКТА</b>	10
2.	<b>ОСНОВНЫЕ ПРИНЦИПЫ ТЕРРИТОРИАЛЬНОГО ПЛАНИРОВАНИЯ И ОСОБЕННОСТИ ЭКОНОМИКО-ГЕОГРАФИЧЕСКОГО ПОЛОЖЕНИЯ ОБЛАСТИ</b>	12

2.1	<b>Основные принципы территориальной организации</b>	12
2.2	<b>Экономико-географическое положение Курской области</b>	16
3.	<b>ПЕРЕЧЕНЬ МЕРОПРИЯТИЙ ПО ТЕРРИТОРИАЛЬНОМУ ПЛАНИРОВАНИЮ И ОЦЕНКА ВОЗМОЖНОГО ВЛИЯНИЯ ПЛАНИРУЕМЫХ ДЛЯ РАЗМЕЩЕНИЯ ОБЪЕКТОВ РЕГИОНАЛЬНОГО ЗНАЧЕНИЯ</b>	29
3.1	<b>Прогноз и мероприятия пространственного развития экономики</b>	29
	3.1.1. Развитие промышленного потенциала	29
	3.1.2. Развитие агропромышленного потенциала	35
	3.1.3. Развитие минерально-сырьевого комплекса	41
3.2	<b>Перспективы демографического развития</b>	53
3.3	<b>Мероприятия по развитию социальной инфраструктуры</b>	59
	3.3.1. Развитие системы образования	61
	3.3.2. Развитие системы здравоохранения	65
	3.3.3. Развитие системы физической культуры и спорта	190
	3.3.4. Развитие системы культурно-досуговой деятельности	192
	3.3.5. Развитие системы социального обслуживания	194
	3.3.6. Развитие сферы административно-общественного и бытового обслуживания населения	205
3.4	<b>Перспективы жилищного строительства</b>	206
3.5	<b>Мероприятия по охране объектов историко-культурного наследия</b>	208
3.6	<b>Мероприятия по развитию туристско-рекреационного комплекса</b>	212
3.7	<b>Мероприятия по развитию транспортной инфраструктуры</b>	217
	3.7.1. Стратегические принципы развития транспортного комплекса	217
	3.7.2. Развитие межрегиональных и внутренних транспортных связей	219
3.8	<b>Мероприятия по развитию инженерной инфраструктуры</b>	227
	3.8.1. Стратегические принципы развития инженерных систем	227
	3.8.2. Мероприятия по развитию систем электроснабжения	230
	3.8.3. Мероприятия по развитию систем газоснабжения	233
3.9	<b>Мероприятия по охране окружающей среды</b>	234
3.10	<b>Развитие пространственной структуры территории</b>	237

3.11	<b>Мероприятия по преобразованию (объединению) муниципальных образований Курской области</b>	243
3.12	<b>Мероприятия по созданию Курской агломерации</b>	250
	3.12.1. Общие положения	250
	3.12.2. Современное состояние территории Курской агломерации	251
	3.12.3. Оценка экономического состояния Курской агломерации	252
	3.12.4. Население Курской агломерации	253
	3.12.5. Анализ состояния транспортной инфраструктуры Курской агломерации	254
	3.12.6. Перспективы развития Курской агломерации	254
3.13	<b>Мероприятия по подготовке 1000-летия основания г. Курска</b>	254
	3.13.1. Общие положения	254
	3.13.2. Перечень планируемых объектов в рамках мероприятий по подготовке к празднованию 1000-летия основания г. Курска	254
3.14	<b>Мероприятия по созданию особой экономической зоны промышленно-производственного типа</b>	255
	<b>Графические материалы</b>	
	Карта размещения объектов регионального значения в области промышленности, образования, здравоохранения, физической культуры и спорта	

### Том III

	<b>СОДЕРЖАНИЕ:</b>	<b>стр.</b>
1.	<b>ВВЕДЕНИЕ</b>	9
2.	<b>КРАТКОЕ ОПИСАНИЕ УСЛОВИЙ И ИНФРАСТРУКТУРЫ ТЕРРИТОРИИ, ФОРМИРУЮЩИХ ИСТОЧНИКИ ЧРЕЗВЫЧАЙНЫХ СИТУАЦИЙ</b>	12
2.1	Топографо-геодезические условия	12
2.2	Инженерно-геологические условия	15
2.3	Климатические условия	17
2.4	Транспортная и инженерная инфраструктура	21
2.5	Характер застройки, распределение населения, функциональная специализация	27
3.	<b>ПЕРЕЧЕНЬ ФАКТОРОВ РИСКА ВОЗНИКНОВЕНИЯ ЧРЕЗВЫЧАЙНЫХ СИТУАЦИЙ</b>	29
4.	<b>ПЕРЕЧЕНЬ ИСТОЧНИКОВ ЧС ПРИРОДНОГО, ТЕХНОГЕННОГО И БИОЛОГО-СОЦИАЛЬНОГО ХАРАКТЕРА И АНАЛИЗ ИХ ВОЗДЕЙСТВИЯ НА ТЕРРИТОРИЮ</b>	42

4.1	Перечень возможных источников чрезвычайных ситуаций техногенного характера	42
4.2	Перечень возможных источников чрезвычайных ситуаций биолого-социального характера	74
5.	<b>ХАРАКТЕРИСТИКА СУЩЕСТВУЮЩИХ ИТМ ГО, ПРЕДУПРЕЖДЕНИЯ ЧС, ПРОЕКТНЫЕ ОГРАНИЧЕНИЯ, ГРАДОСТРОИТЕЛЬНЫЕ (ПРОЕКТНЫЕ) РЕШЕНИЯ ОБОСНОВАНИЯ МИНИМИЗАЦИИ ПОСЛЕДСТВИЙ ЧРЕЗВЫЧАЙНЫХ СИТУАЦИЙ</b>	79
5.1	При инженерной подготовке территории	79
5.2	При расселении населения, развитии застройки территории и размещении объектов капитального строительства	82
5.3	При развитии транспортной и инженерной инфраструктур	90
5.4	При развитии систем оповещения населения о чрезвычайных ситуациях мирного времени и военного характера	95
5.5	При развитии системы защиты населения в защитных сооружениях, средствами индивидуальной защиты, организации мероприятий световой маскировки	102
5.6	При развитии системы мониторинга и прогнозирования чрезвычайных ситуаций	105
6.	<b>ПЕРЕЧЕНЬ МЕРОПРИЯТИЙ ПО ОБЕСПЕЧЕНИЮ ПОЖАРНОЙ БЕЗОПАСНОСТИ</b>	108
	<b>ПРИЛОЖЕНИЯ</b>	
	<b>Графические материалы</b>	
	Карта территорий, подверженных риску возникновения чрезвычайных ситуаций природного и техногенного характера и воздействия их последствий (потенциально опасные объекты, объекты защиты населения и пожарной безопасности)	
	Карта территорий, подверженных риску возникновения чрезвычайных ситуаций природного и техногенного характера и воздействия их последствий (границы зон воздействия поражающих факторов чрезвычайных ситуаций)	

## ВВЕДЕНИЕ

Материалы по обоснованию Схемы территориального планирования Курской области подготовлены в рамках проекта «Внесение изменений в Схему территориального планирования Курской области» областным бюджетным учреждением «Курский областной центр информационно-градостроительного обеспечения» (Курск) в рамках выполнения государственного задания на 2021 год от 30.12.2020, утвержденного Комитетом архитектуры и градостроительства Курской области.

В соответствии с Градостроительным кодексом Российской Федерации, территориальное планирование направлено на определение в документах территориального планирования назначения территорий, исходя из совокупности социальных, экономических, экологических и иных факторов в целях обеспечения устойчивого развития территорий, инженерной, транспортной, социальной инфраструктур, обеспечения учета интересов граждан и их объединений, Российской Федерации, субъектов Российской Федерации, муниципальных образований.

Согласно части 7 статьи 14 Градостроительного кодекса Российской Федерации Материалы по обоснованию проекта Схемы территориального планирования субъекта Российской Федерации выполняются в текстовой форме и в виде карт (схем) в целях утверждения Схемы территориального планирования.

При подготовке проекта разработчик руководствуется законами Российской Федерации, действующими нормативными документами, предложениями органов исполнительной власти Курской области, опытом разработки документов стратегического, территориального и пространственного планирования.

Проект выполняется в виде компьютерной геоинформационной системы (ГИС) и с технической точки зрения представляет собой компьютерную систему открытого типа, позволяющую расширять массивы информации по различным тематическим направлениям, использовать ее для территориального мониторинга области, а также практической работы подразделений Администрации Курской области. Разрабатываемая электронная версия проекта представлена в электронном виде в обменном формате *mid/mif* и имеет возможность редактирования.

При внесении изменений в Схему территориального планирования Курской области определены следующие проектные периоды:

исходный год – 2012 год,

I этап (первая очередь) – 2022 год,

II этап (расчетный срок) – 2032 год.

## 1. ОБЩИЕ ЦЕЛИ И ЗАДАЧИ ПРОЕКТА

Внесение изменений в Схему территориального планирования Курской области осуществляется в связи с необходимостью учета в утвержденной Схеме территориального планирования Курской области изменившихся условий территориального и социально-экономического развития Курской области.

Схема территориального планирования субъекта Российской Федерации – это особый вид научно-исследовательских работ, в рамках которых разрабатываются стратегические решения по организации территории.

Эти решения, в соответствии с Градостроительным кодексом Российской Федерации, должны развиваться и детализироваться документами территориального планирования следующих типов: документы территориального планирования муниципальных образований – Схемы территориального планирования муниципальных районов; генеральные планы поселений и генеральные планы городских округов. Схема территориального планирования субъекта Российской Федерации является также основополагающим документом для разработки специализированных тематических программ и проектов.

Основная цель Схемы территориального планирования Курской области, которой необходимо руководствоваться и при внесении изменений, – служить инструментом реализации документов стратегического развития региона для обеспечения устойчивого развития территории Курской области путем развития инженерной, транспортной, социальной инфраструктур, обеспечения безопасных и благоприятных условий жизнедеятельности человека, охраны и рационального использования природных ресурсов в интересах настоящего и будущих поколений.

Задачами внесения изменений в Схему территориального планирования являются:

- создание условий для реализации полномочий органов исполнительной власти Курской области;

- реализация программ социально-экономического развития Курской области посредством территориальной привязки планируемых объектов;

- создание условий для реализации пространственных интересов Российской Федерации, Курской области, муниципальных образований Курской области с учетом требований безопасности жизнедеятельности, экологического и санитарного благополучия;

- создание условий для повышения инвестиционной привлекательности Курской области путем реализации мероприятий по развитию транспортной, инженерной и социальной инфраструктуры, стимулирования жилищного и коммунального строительства, деловой активности и производства, торговли, науки, туризма и отдыха;



создание условий для устойчивого развития территории Курской области путем освоения природно-ресурсного потенциала территории на принципах рационального природопользования и экологической безопасности для населения при сохранении природных комплексов и объектов, которые имеют особое природоохранное, научное, культурное, эстетическое, рекреационное и оздоровительное значение;

создание условий для развития инвестиционных территорий Курской области.

Для достижения указанных целей и для решения поставленных задач, в первую очередь, необходимо:

1. Актуализировать комплексный анализ территории с целью учета изменений в основных показателях природно-ресурсного, демографического, экономического, историко-культурного потенциалов, выявить современные проблемные ситуации и территории, а также зоны с особыми условиями использования территории.

2. Сформировать актуальные предложения по сохранению и развитию природного комплекса области Курской области и рациональному использованию природных ресурсов, а также предложения по развитию системы особо охраняемых природных территорий.

3. Скорректировать прогноз базовых параметров развития территории: численности населения области, состояния сферы занятости, объемов строительства и пр.

4. Определить актуальные направления развития многоотраслевого производственного, научно-производственного, агропромышленного комплексов Курской области.

5. Разработать предложения по развитию системы транспортной инфраструктуры для оптимальной организации выхода Курской области в ключевые хозяйственно-экономические центры России и зарубежные страны, а также совершенствованию внутриобластных связей.

6. Сформулировать предложения по системе расселения области для оптимизации социального обслуживания населения.

7. Сформировать предложения по восстановлению, сохранению и использованию историко-культурного наследия Курской области.

8. Актуализировать основные направления развития социальной сферы.

9. Определить принципиальные направления реконструкции и развития инженерных систем (энергоснабжение и газоснабжение), основные мероприятия по защите от неблагоприятных природных и антропогенных процессов, чрезвычайных ситуаций.

## **2. ОСНОВНЫЕ ПРИНЦИПЫ ТЕРРИТОРИАЛЬНОГО ПЛАНИРОВАНИЯ И ОСОБЕННОСТИ ЭКОНОМИКО-ГЕОГРАФИЧЕСКОГО ПОЛОЖЕНИЯ ОБЛАСТИ**

### **2.1 ОСНОВНЫЕ ПРИНЦИПЫ ТЕРРИТОРИАЛЬНОЙ ОРГАНИЗАЦИИ**

1. Обеспечение территориального согласия посредством более сбалансированного социального и экономического развития регионов и повышения их конкурентоспособности. Принимаемые на национальном и региональном уровнях решения, а также инвестиции, так или иначе связанные с пространством, опираются на полицентрическую модель развития территорий. Соответственно, благодаря полицентрической модели повышается аттрактивность как столичных ареалов и «городов-ворот», так и структурно слабых регионов. Это особенно важно в тех случаях, когда речь идет о исторически сложившихся промышленных районах и малонаселенных сельских территориях, которые так характерны для Курской области. Региональная политика включает в себя, в том числе и действия властей в области развития транспорта, связи, образования и здравоохранения, которые имеют большое значение для поддержания жизнедеятельности сообществ в малонаселенных районах.

Для выполнения поставленной задачи региональные и местные власти должны стремиться к реализации различных, в том числе политических и экономических программ пространственного развития, что, в свою очередь, требует наличия демократических легитимных территориальных органов власти, высокого профессионализма и опыта, активного участия граждан и общественных объединений в планировании пространственного развития. Основой выполнения планировочных мероприятий по транспорту являются документы «Транспортная стратегия Российской Федерации на период до 2030 года», утвержденная распоряжением Правительством Российской Федерации от 22 ноября 2008 г. № 1734-р, государственная программа Российской Федерации «Развитие транспортной системы», утвержденная распоряжением Правительства Российской Федерации от 20 декабря 2017 г. № 1596.

2. Поощрение развития, генерируемого городскими функциями, и совершенствование взаимоотношений города и деревни. Городские системы и функции, включая системы и функции малых и средних региональных центров, должны развиваться таким образом, чтобы способствовать доступу к ним сельских жителей Курской области. Партнерские отношения между городом и деревней призваны сыграть важную роль, в частности, в развитии сетей общественного транспорта, возрождении и одновременном развитии многих не связанных друг с другом видов сельских производств, повышении эффективности инфраструктуры, развитии зон отдыха горожан и сохранении природного и культурного достояния. Условием эффективного партнерства является сотрудничество

на принципах равенства местных администраций.

3. Создание более сбалансированных условий транспортного доступа. Через территорию области проходят автомобильные дороги федерального значения М-2 «Крым», М-3 «Украина», которые входят в состав маршрутов европейской сети автомобильных дорог, а помимо этого автодорога М-3 «Украина» является составной частью международного панъевропейского транспортного коридора № 2 (РЕ2), предназначенные для осуществления местных и дальних транспортно-экономических связей Курской области.

Завершено строительство автодороги юго-восточного обхода города Курска (протяженность 24,6 км), во II квартале 2021 года планируется передача данного участка дороги в федеральную собственность.

Трасса М-2 «Крым» (Москва – Тула – Орел – Курск – Белгород – граница с Украиной) объявлена международной автомобильной дорогой стран СНГ в составе коридора «Граница Норвегии – Мурманск – Санкт-Петербург – Москва – Орел – Курск – Белгород – Харьков – Симферополь – Ялта», а также М-3 «Украина» (Москва – Калуга – Брянск – граница с Украиной). Реконструкция вышеназванных дорог обеспечит бесперебойный и безопасный проезд автомобильного транспорта, углубление и расширение межрегиональных и внешнеэкономических связей.

Для увеличения грузопотоков, расширения межрегиональных связей необходима реконструкция автомобильных дорог «Лукияновка – Тим» – Ястребовка – Старый Оскол, Р-298 «Курск – Воронеж – автомобильная дорога Р-22 «Каспий», Р-298 «Курск – Воронеж – автомобильная дорога Р-22 «Каспий» – п. Кшень – гр. Липецкой области, Р-298 «Курск – Воронеж – автомобильная дорога Р-22 «Каспий» – Касторное – Липецкая область и А-142 «Тросна – Калиновка».

В целях достижения более сбалансированного развития необходима модернизация транспортных звеньев, связывающих малые и средние города области, сельские и островные территории с трансроссийскими и трансъевропейскими сетями и транспортными центрами (железные дороги, автостреды, аэропорты и многофункциональные центры).

4. Развитие доступа к информации и знаниям. С учетом необходимости обеспечения доступа к информации и знаниям, пространственное планирование должно уделять особое внимание районам, доступ которых к информации по тем или иным причинам ограничен. На региональном уровне следует обеспечить интерфейсы между производителями информации и потенциальными пользователями: технопарками, институтами по передаче технологий, центрами исследований и обучения. Следует содействовать созданию банков текущих данных (по товарам, ноу-хау, туризму и т.д.) для развития межрегиональных связей и участия во внешнеэкономической деятельности.

5. Сокращение ущерба окружающей среде. Пространственное планирование призвано содействовать предотвращению или ограничению наносимого окружающей среде ущерба, предотвращать возникновение

экологических проблем в результате недостаточной согласованности отраслевых программ, а также решений, принимаемых на местах.

6. Приумножение и защита природных ресурсов и природного наследия. Следует охранять и приумножать природные ресурсы, которые не только поддерживают баланс экосистем, но и обеспечивают привлекательность Курской области, повышают ее рекреационную ценность и качество жизни.

Комплексные стратегии использования водных ресурсов должны охватывать:

- повышение эффективности и обеспечение рационального использования водных ресурсов и объектов;

- сохранение водности рек и создание водохозяйственных систем для эффективного удовлетворения потребностей населения и объектов экономики в водных ресурсах;

- обеспечение безопасности жизнедеятельности человека и объектов экономики от наводнений и другого вредного воздействия вод природного и техногенного характера;

- улучшение экологического состояния водных объектов.

Для защиты качества питьевой воды необходимо следить, чтобы расширению сетей водоснабжения сопутствовал эквивалентный рост систем канализации и очистки стоков.

7. Приумножение культурного наследия как фактор развития. Привлечение муниципалитетами и регионами инвесторов, туристов и широкой общественности посредством приумножения культурного достояния должно вносить существенный вклад в экономическое развитие и укрепление региональной самобытности Курской области. Политика пространственного развития должна способствовать комплексному управлению культурным достоянием, понимаемому как эволюционный процесс охраны и сохранения достояния с учетом потребностей современного общества.

Курская область располагает памятниками истории и культуры различных эпох и соответственно, различных архитектурных и художественных школ и течений. Их идентификация и разработка общих методов консервации, реставрации и эксплуатации должны стать темой современной архитектуры и городского дизайна с историческим наследием.

8. Развитие безопасной добычи энергоресурсов. Пространственное планирование должно быть направлено на использование возобновимых источников энергии как пространственно увязанных и экологически безопасных систем, а также на завершение систем энергопередачи на российском и общеевропейском уровне.

Учитывая все возрастающее энергопотребление в экономике, следует сделать приоритетным направлением повышение эффективности использования уже имеющихся ресурсов и мощностей.

Энергетический потенциал области определяет Курская атомная станция мощностью 4000 МВт, доля которой в общей установленной

мощности всех электростанций Центрально-Черноземного района более 50 %. Предусмотрено строительство 4 энергоблоков станции замещения «Курская АЭС-2». Ввод в эксплуатацию двух первых энергоблоков предполагается в 2025 и 2027 годах с целью замещения блоков № 1 и № 2 Курской АЭС.

9. Поощрение устойчивого туризма. Политика пространственного развития направлена на использование возможностей роста, создаваемых туризмом. Следует сделать приоритетным направлением развитие форм высококачественного и устойчивого туризма. В целом, требуется изучить экосистемы и рассчитать количество туристов, которое территория способна выдержать, а также разработать новые инструменты контроля (оценка регионального воздействия). В будущем следует осваивать те формы «мягкого туризма», которые легко могут быть адаптированы к Курским условиям (например, эко- и агротуризм) и открывают возможности развития для многих в том числе периферийных районов.

10. Ограничение последствий природных катастроф. Необходимы превентивные меры в контексте программ пространственного развития, направленные на ограничение ущерба и снижение уязвимости структуры расселения, включающие мероприятия в области землепользования и строительства, в том числе ограничение хозяйственной деятельности на территории, подверженной периодическому затоплению паводковыми водами.

Таким образом, на основе анализа названных принципов можно сформулировать следующее.

1) Необходимость в целом и в частности сохранять и развивать Курскую область таким образом, чтобы гарантировать и впоследствии поддерживать свободное развитие личности в обществе, социальную справедливость и равные шансы для всех.

2) При развитии Курской области и ее отдельных частей необходимо гарантировать долгосрочное сохранение богатого культурного наследия, своеобразие и неповторимость ландшафта и населенных пунктов, а также природных основ жизнедеятельности.

3) Необходимость стремиться к последовательному улучшению условий жизни в Курской области и на ее отдельных территориях при большей внутрирегиональной сбалансированности. Необходимо способствовать сохранению и увеличению возможностей трудоустройства населения области вблизи постоянного места жительства.

Планирование такого рода состоит в индикативной деятельности управляющих структур региона, направленных на стимулирование устойчивого развития, минимизацию пространственных конфликтов и обеспечения синергии разных форм хозяйственной деятельности на территории.

Территориальное планирование учитывает не только и не столько

сиюминутные нужды, а выявляет необходимые направления территориальной организации на достаточно длительный срок.

Основной принцип территориальной организации области лежит в сфере рационального природопользования. Как известно, «рациональное природопользование это система природопользования, при которой:

достаточно полно используются добываемые природные ресурсы и, соответственно, уменьшается количество потребляемых ресурсов;

обеспечивается восстановление возобновимых природных ресурсов;

полно и многократно используются отходы производства.

Система рационального природопользования позволяет значительно уменьшить загрязнение окружающей среды.

Последний тезис является ключевым для развития хозяйства Курской области: переход от экстенсивного использования территории к устойчивому развитию является ключом к экономическому и социальному благополучию.

## **2.2 ЭКОНОМИКО-ГЕОГРАФИЧЕСКОЕ ПОЛОЖЕНИЕ КУРСКОЙ ОБЛАСТИ**

Курская область расположена в центре Европейской части России, на юго-западных склонах Среднерусской возвышенности. Природная среда области характерна для лесостепной зоны. Расстояние до Москвы – 536 км, до Черного моря – 700 км.

Курская область граничит:

на северо-западе на протяжении 120 км с Брянской областью;

на севере – с Орловской областью (325 км);

на северо-востоке – 65 км с Липецкой областью;

на востоке – 145 км с Воронежской областью;

на юге – 335 км с Белгородской областью Российской Федерации;

на юго-западе и западе 245 км граница с Сумской областью Украины имеет статус государственной границы России.

Общая протяженность границ 1250 км. Расстояние между крайними восточной и западной точками области 305 км, северной и южной точками – 171 км.

Систему органов государственной власти Курской области составляют:

законодательный (представительный) орган государственной власти в области – Курская областная Дума;

высший исполнительный орган государственной власти – Администрация Курской области, возглавляемая Губернатором Курской области – высшим должностным лицом Курской области;

судебная власть Курской области – суд, арбитражный суд Курской области, районные и городские суды, мировые судьи Курской области.

Высшее должностное лицо области – Губернатор Курской области.

Вопросы административно-территориального устройства регулируются Законом Курской области от 5 декабря 2005 г. № 80 ЗКО «Об административно-территориальном устройстве Курской области».

Территория области включает в себя территории ее административно-территориальных единиц и населенных пунктов. Административно-территориальными единицами области являются районы и сельсоветы. Район – административно-территориальная единица, включающая в свой состав сельсоветы, городские и сельские населенные пункты. Сельсовет – административно-территориальная единица, включающая в свой состав один или несколько сельских населенных пунктов. В Курской области на 1 января 2021 г.: 28 муниципальных районов; 287 сельских поселений; 5 городских округов; 27 городских поселений; 2770 сельских населенных пункта.

Административным центром области является город Курск – местонахождение органов государственной власти области.

\* \* \*

### **Геополитическое положение Курской области**

Геополитическое положение Курской области в целом может быть оценено как выгодное. Это регион, расположенный в юго-западной части ЦФО, имеющий непосредственный выход к границе со стратегическим партнером России – Украине. Граница проходит по равнинной местности, незалесенной и незаболоченной с достаточно высокой освоенностью и плотностью населения по обе ее стороны. Кроме того, проживающее население смешанное и относится к одной языковой группе (славянской), цивилизационной и социо-культурной общности, что также обеспечивает высокий интеграционный потенциал, который, однако, может быть реализован при соответствующих внешнеполитических курсах Украины и России, а также развитии транспортно-коммуникационной инфраструктуры. На границе имеется несколько пограничных переходов, что повышает ее проницаемость и создает благоприятные предпосылки к трансграничному сотрудничеству.

Территорию Курской области пересекает два транспортных коридора международного значения, что усиливает геополитический и геостратегический потенциал области. Первый из них является основным коридором, соединяющим Россию с Восточной Украиной и Крымом (Москва – Курск – Белгород – Харьков далее Донецк и Симферополь) и проходит непосредственно через областной центр, усиливая его геополитические и экономико-географические выгоды. Второй (трасса Москва – Киев) проходит по западной периферии области, но именно в силу этого улучшает положение этой внутриобластной периферии и создает предпосылки для активной интеграции западных районов области в трансграничное и межстрановое сотрудничество. Кроме того, в направлении запад-восток проходит межрегиональный транспортный коридор, соединяющий Воронежскую и Курскую области с выходом на границу с Украиной.

Помимо автомобильного транспортного сообщения области с выходом на границу с Украиной по территории субъекта Федерации проходят два международных транспортных железнодорожных коридора основной ход (Харьков – Белгород – Курск – Орел – Москва и Киев – Курск – Воронеж) и два международных транспортных железнодорожных коридора ответвление (Харьков – Льгов – Брянск – Москва и Донбасс – Валуйки – Старый Оскол – Касторное – Елец – Москва).

Вместе с тем область имеет и достаточно прямые выходы на территорию члена Союзного государства – Белоруссии, через территорию Брянской и Смоленской областей, что создает дополнительные транзитные возможности.

Таким образом, говоря о геополитической составляющей территориального планирования в области, следует остановиться на стратегии формирования гибких и диверсифицированных территориальных системах, способных эффективно адаптироваться к меняющимся геополитическим и геостратегическим обстоятельствам.

### **Рельеф**

Область расположена на юго-западных склонах Среднерусской возвышенности. Высота поверхности над уровнем моря в среднем 175-225 м. Наиболее приподнята центральная часть области. По ее восточной окраине практически в меридиональном направлении тянется Тимско-Щигровская гряда (проходит через территории Мантуровского, Тимского, Щигровского и части Золотухинского районов). В Мантуровском районе находится одна из наивысших точек области, высотой 270 м. Вдоль северной границы области проходит Окско-Днепровский водораздел, от которого отходит в юго-западном направлении Фатежско-Льговская гряда, с максимальной высотой достигающей 275 м (на северо-западе Поньковского района). А вдоль южной границы области через Медвенский, Большесолдатский и частично Пристенский и Солнцевский районы протягивается Обоянская гряда с максимальной высотой - 270 м (в Медвенском районе). Минимальные высоты на территории области приходятся на днища долин рек Сейм, Псел и Оскол в местах выхода их за пределы области и составляют 130-135 м (Мантуровский, Беловской и Горшеченский районы соответственно).

Территория области подвержена сильному эрозионному расчленению. Густота долинно-балочной сети, в большей части территории, колеблется от 0,7 до 1,3 км на км<sup>2</sup>. Максимальные показатели достигаются по правобережью р. Сейм в пределах Глушковского, Суджанского, Львовского, Хомутовского и Курского районов, а также в Горшеченском районе. Густота овражной сети составляет 0,2-0,5 км на км<sup>2</sup>. Сильнее всего овражной сетью, приуроченной к крутым правым берегам рек Псела и Суджи, расчленены Суджанский и Обоянский районы (0,4-0,5 км на км<sup>2</sup>). Овраги области формируются либо в толщах мелово-мергелевых пород (с крутыми склонами, глубиной до 15 м, длиной – сотни метров), либо в рыхлой толще лессовидных суглинков и песчано-глинистых пород (такие



овраги с отвесными склонами, глубиной 22-55 м). Последние овраги свойственны юго-западной территории Львовского района.

На Обоянской и Тимско-Щигровской грядах наблюдается активное развитие суффозионно-просадочных форм рельефа, а именно карстово-суффозионных воронок в виде неглубоких западин округлой формы, занятыми осоковыми болотцами либо низкорослыми осиновыми кустами. Кроме того, для крутых правобережий речных долин, в балках и оврагах наблюдаются оползневые процессы.

### **Поверхностные воды**

Курская область расположена в бассейнах рек Днепр и Дон, которые охватывают соответственно 78 % и 22 % территории области. Общая длина рек, протекающих на территории Курской области, составляет около 8000 км. Соответственно, преобладающая территория Курской области относится к бассейну р. Днепр. Основные реки этого бассейна – Сейм, с притоками Свапа, Тускарь, пересекающий область в широтном направлении (общая протяженность в области 504 км), а также Псел (общая протяженность в области 159 км). Восточная часть области относится к бассейну р. Дон, реки которого (Оскол, Тим, Кшень) имеют преимущественно меридиональное направление. Основным источником рек является талые снеговые воды. Озера встречаются в основном в долинах таких рек, как Сейм, Псел, Свапы, Тускари. Общая площадь озер на территории области составляет 200 км<sup>2</sup>.

### **Климат**

Умеренно континентальный, благоприятен для ведения сельского хозяйства. Средняя температура января минус 5-7 °С, июля – плюс 21-22 °С. Среднегодовое количество осадков 584 мм, что характерно для зоны умеренного увлажнения. Период с положительной средней суточной температурой воздуха 220-235 дней. Продолжительность солнечного сияния за год 1775 часов (44 % возможной).

### **Животные**

В Курской области обитает 56 видов млекопитающих, половина из которых относится к промысловым. Для проживания различных видов промысловых зверей наиболее ценными в нашей области являются лесные и водно-болотные угодья. В охотничьих угодьях области обитают лоси, кабаны, косули, олени благородные, зайцы, лисицы, белки, волки, куницы. Для сохранения и увеличения численности различных видов охотничьей фауны в области организовано 16 государственных видовых заказников – по охране пушных зверей, бобровыхухолевы, бобровый, выхухолевый. В рыбохозяйственных водоемах области обитает более 30 видов рыб. Промыслового значения реки не имеют, но являются местами обитания, нереста, нагула ценных видов рыб, таких, как судак, карп, сазан, белый амур, толстолобик, налим, лещ, щука, жерех, голавль.

\* \* \*

Курская область является одним из самых значимых индустриальных, аграрных, транспортных центров России. База регионального хозяйства,

системы расселения, производственные специализации, сформировавшиеся в ходе индустриализации XX-го века, позволяют Курской области оставаться одним из самых динамично развивающихся регионов Центральной России.

Курская область – промышленно-аграрный регион в Черноземной зоне России. Отрасли специализации промышленности региона – добыча железной руды (крупнейшее предприятие – АО «Михайловский ГОК им. А.В. Варичева»), электроэнергетика (филиал АО «Концерн Росэнергоатом» «Курская АЭС») и пищевая промышленность, работающая в основном на местном сырье.

В последние годы наблюдается устойчивый рост валового регионального продукта, который в 2017 году составил 387,6 млрд. рублей (0,4 % от ВВП России). ВРП на душу населения в Курской области составляет 346,3 тыс. рублей (средний по России – 510,2 тыс. рублей). В 2000-х годах ВРП региона рос медленнее, чем в России в целом, из-за отсутствия в структуре экономики наиболее быстрорастущих секторов топливно-энергетической промышленности. По той же причине мировой кризис 2008-2009 годов менее отразился на регионе. Горнодобывающая промышленность региона во многом ориентирована на обрабатывающие предприятия соседних регионов, поэтому менее зависима от мировой конъюнктуры. Менее зависимы от мировой конъюнктуры и сельское хозяйство, пищевая промышленность и электроэнергетика, которые также преимущественно ориентированы на внутренний рынок.

В 2020 году экономика Курской области, как и в целом экономика России и других регионов, из-за распространения новой коронавирусной инфекции испытывает негативное давление. Это, прежде всего, касается организаций малого и среднего бизнеса, микропредприятий, которые сталкиваются с объективными трудностями, с сокращением заказов, снижением выручки.

### **Потенциал промышленности**

Многоотраслевой промышленный комплекс области включает в себя более 800 крупных и средних предприятий. В нем сосредоточено около 25 % основных производственных фондов области, занято более 103 тыс. человек (около 19,8 % всех занятых в экономике области).

Концентрация производства в основных отраслях промышленности довольно значительна: около 100 крупных и средних компаний из 800 производят около 90 % всего объема промышленной продукции. На предприятия двух отраслей по добыче полезных ископаемых, а также по обеспечению электрической энергией, газом и паром приходится более 42 % от общего объема промышленного производства области. Наиболее крупные промышленные центры-города: Курск, Железногорск, Курчатов, Рыльск, Льгов, Суджа и Щигры.

К основным отраслям промышленности относятся: добыча полезных ископаемых; производство и распределение электроэнергии, газа и воды; пищевая и перерабатывающая промышленность; фармацевтическая

промышленность; машиностроение (производство электротехнических, электронных и оптических изделий, счетных машин, мельнично-элеваторного оборудования, подшипников, буровых установок и др.); химическая и нефтехимическая промышленность (производство химических волокон, резинотехнических изделий); целлюлозно-бумажное производство; легкая промышленность.

По итогам 2018 года в структуре отгруженных товаров, выполненных работ и оказанных услуг предприятиями промышленного комплекса Курской области удельный вес обрабатывающих производств составил 55,1 %, добычи полезных ископаемых – 25,8 %, обеспечения электрической энергией, газом и паром – 16,5 %, водоснабжения, водоотведения, организации сбора и утилизации отходов, деятельности по ликвидации загрязнений – 2,6 %.

Большинство продукции производится в трех промышленных ареалах: Курском, Железногорском и Курчатовском. Практически вся черная металлургия сконцентрирована в Железногорске, электроэнергетика в Курчатове, химическая промышленность в Курске.

В структуре промышленности доминируют традиционные индустриальные производства, использующие, как правило, стандартные технологии и в своем подавляющем большинстве сформировавшиеся еще в прошлом веке. Отсюда высокая степень физического износа основных фондов.

В структуре промышленности в настоящее время доминирующее положение занимают обрабатывающие производства (46,6 %), наибольший удельный вес в структуре которых приходится на производство пищевых продуктов и химическое и нефтехимическое производство. Неравномерность отраслевого распределения инвестиций в промышленность отражает и их территориальная структура. Более 50 % всех инвестиций, направляемых в Курскую область, приходится на три промышленных центра – Курск, Курчатов и Железногорск.

### **Энергетика**

Область не относится к числу энергодефицитных регионов. В настоящее время Курская АЭС – не только флагман энергетики региона, но и одна из крупнейших атомных станций России. Энергетический потенциал области определяет Курская атомная станция мощностью 4000 МВт, доля которой в общей установленной мощности всех электростанций Центрально-Черноземного района более 50 %. Предусмотрено строительство 4 энергоблоков станции замещения «Курская АЭС-2». Ввод в эксплуатацию двух первых энергоблоков предполагается в 2025 и 2027 году с целью замещения блоков № 1 и № 2 Курской АЭС.

### **Потенциал агропромышленного комплекса**

Одной из ведущих отраслей, обеспечивающей значительную долю объёма валового регионального продукта Курской области является сельское хозяйство.

Основные направления производства аграрного сектора области – зерновое, мясомолочное, картофельно-овощеводческое, выращивание сахарной свёклы. Главенствующее положение в агропромышленном комплексе занимает растениеводство – во всех районах области производится зерно. В регионе сформировались определенные зоны специализации, где доминирует либо сахарная свёкла, либо картофель. Животноводство области ориентировано преимущественно на молочно-мясное скотоводство, свиноводство и птицеводство.

Благоприятные агроклиматические условия, наличие плодородных почв (преимущественно черноземы оподзоленные и выщелоченные (около 65 %) и серые лесные (около 20 %) обуславливают разнообразие выращиваемых сельскохозяйственных культур (как ранних и средних, так и позднеспелых сортов).

По итогам 2018 года индекс производства продукции сельского хозяйства составил 100,4 % (по России – 99,8 %, по ЦФО – 103,1 %).

В области выращивают зерновые, технические, кормовые культуры, разводят крупный рогатый скот мясомолочного направления, свиней, птицу. Объем производства валовой продукции сельского хозяйства в действующих ценах по итогам 2018 года составил 146,7 млрд. рублей. В структуре сельскохозяйственного производства объем продукции растениеводства занимает 60 %, животноводства – 40,0 %. Основными направлениями растениеводства являются производство зерновых культур, сахарной свеклы, масличных культур, картофеля, овощей.

Курская область на данный момент в полном объеме обеспечивает себя мясом птицы и свиней, а также отгружает большие объемы в другие регионы.

### **Трудовой (человеческий) потенциал**

В настоящий момент Курская область – развитый индустриально-аграрный регион, для которого характерен высокий уровень урбанизации. На 01.01.2020 года численность населения Курской области составила 1 104 008 чел. (городское население – 756 464 чел., а сельское население – 34 744 чел.). Большая часть населения проживает в центре и на юге области, где развита промышленность и имеется разветвленная транспортная сеть. Плотность населения снижается с юга на северо-запад и северо-восток.

Курской области наблюдается сокращение численности населения за счет естественной и миграционной убыли. Тренды увеличения продолжительности жизни и старения населения характеризуются среднероссийскими темпами.

Среднегодовая численность постоянного населения Курской области в 2018 году составила 1111,1 тыс. человек, из которых 68,0 % – городское население (его доля растет). С 1990 по 2016 год наблюдалось ежегодное снижение численности населения области. По сравнению с 2000 годом (1274,1 тыс. человек) численность постоянного населения сократилась на 12,8 %. Если в 2000 году в Курской области проживало 0,87 % населения России, то в 2018 году – 0,76 %.

### **Потенциал производственной инфраструктуры**

Курская область характеризуется высокой плотностью транспортного сообщения и развитой транспортной инфраструктурой.

На 1 января 2020 г. общая протяженность сети автомобильных дорог, проходящих по территории Курской области, составляет 17428,5 км, в том числе:

магистральные автомобильные дороги, имеющие федеральное значение общей протяженностью – 417,1 км;

автомобильные дороги общего пользования регионального или межмуниципального значения – 6585,7 км;

автомобильные дороги общего пользования местного значения – 10425,7 км.

В Курской области проходят важные железнодорожные магистрали. Длина железнодорожной сети региона 1544 км.

В настоящее время пригородное железнодорожное сообщение по территории Курской агломерации охватывает основные ядра Курской агломерации: г. Курск, г. Курчатов, г. Щигры, а также проходит через Курский, Курчатовский, Октябрьский, Щигровский и Золотухинский районы Курской агломерации.

Развитие пригородного железнодорожного транспорта на территории Курской области осуществляется путем замены устаревшего подвижного состава на новый комфортабельный подвижной состав.

### **Инфраструктура автомобильного транспорта**

Сеть автомобильных дорог области представлена автодорогами федерального, регионального и местного значения.

Курская область имеет развитую базовую транспортную инфраструктуру. Плотность автодорог общего пользования с твердым покрытием Курской области составляет 376 км на тыс. км<sup>2</sup>. По территории региона проходят железнодорожные, трубопроводные и автомобильные магистрали.

Через территорию области проходят транспортные автомагистрали, имеющие федеральное значение:

А-142 Тросна – Калиновка на участке прохождения км 14+200 – км 113+000 – III;

М-2 «Крым» Москва – Тула – Орел – Курск – Белгород – граница с Украиной на участках прохождения км 456+040 – км 468+983, км 470+070 – км 484+000, км 501+000 – км 511+000, км 553+000 – км 597+963 – III; км 468+983 – км 470+070, км 484+000 – км 501+000, км 511+000 – км 533+000, км 597+963 – км 603+000, км 0+000 – км 3+700, км 23+500 – км 31+050 – II;

Р-298 Курск – Воронеж – автомобильная дорога Р-22 «Каспий» на участках прохождения км 9+200 – км 22+000, км 133+000 – км 152+595 – II; км 22+000 – км 133+000 – III;

М-2 «Крым» Москва – Тула – Орел – Курск – Белгород – граница с Украиной – Прохоровка – Губкин – Р-298 Курск – Воронеж – автомобильная дорога;

Р-22 «Каспий» на участке прохождения км 138+360 – км 156+143 – П.

В структуре общей протяженности автомобильных дорог с твердым покрытием доля региональных дорог, находящихся в областной собственности, составляет 68 %, ведомственных дорог – 27 %, федеральных – 5 %.

В структуре грузовых перевозок на автомобильный транспорт приходится 92 %. Всего в области насчитывается более 34,95 тыс. грузовых автомобилей. В целом по области отмечается нехватка подвижного состава автомобильного транспорта, около половины автобусов находятся в эксплуатации свыше 10 лет.

### **Инфраструктура железнодорожного транспорта**

В настоящее время по территории Курской области проходят участки Московской и Юго-Восточной железных дорог – филиалов ОАО «РЖД»: двухпутный электрифицированный Малоархангельск – Курск – Клюква; однопутные неэлектрифицированные участки: Теткино – Локоть, Охочевка – Косоржа, Мармыжи – Рогозинская, Глушково – Льгов-Киевский – Суджа – Юсупово, Коренево – Рыльск с ответвлением на Сеймская; однопутные с двухпутными вставками неэлектрифицированные участки: Арбузово – Курбакинская, Арбузово – Артаково, Арбузово – Евдокимовка, Льгов-Киевский – Курск – Мармыжи – Касторная-Курская – Нижнедевицк; двухпутные электрифицированные участки: Клюква – Сараевка – Ельниково, Роговое – Касторная – Новая – Прокуророво; двухпутный неэлектрифицированный Сараевка – Приустье; однопутный неэлектрифицированный Ржава – Обоянь.

В границах Курской области расположены железнодорожные станции:

Касторная-Новая, Льгов-Киевский, Ржава, Курск, Курбакинская, Рышково, Михайловский Рудник, Локоть, Теткино, Глушково, Коренево, Артаково, Шерекино, Соковнинка, Арбузово, Дерюгино, Снижа, Остапово, Локинская, Сосновый Бор, Псел, Блохино, Лукашевка, Кривцово, Вozy, Ноздрачево, Отрешково, Охочевка, Мармыжи, разъезд 156 км, Благодатенский, Рыльск, Конышевка, Дмитриев – Льговский, Суджа, Дьяконово, Клюква, Конарево, Полевая, Шумаково, Солнцево, Сараевка, Обоянь, Кривецкая, Свобода, Золотухино, Поныри, Щигры, Удобрительная, Черемисиново, Кшень, Касторная-Курская, Горшечное, Роговое.

Вокзалы расположены на станциях: Касторная – Новая, Льгов – Киевский, Ржава, Курск, Курбакинская, Рышково, Михайловский Рудник, Теткино, Глушково, Коренево, Шерекино, Арбузово, Псел, Блохино, Лукашевка, Вozy, Охочевка, Мармыжи, Благодатенский, Конышевка, Дмитриев-Льговский, Суджа, Дьяконово, Свобода, Золотухино, Поныри, Щигры, Черемисиново, Кшень, Горшечное, а также на остановочных пунктах Колонтаевка, Лачиново.

### **Воздушный транспорт**

Курский аэропорт, обладая удобным географическим расположением, имеет возможность обеспечить транспортными связями центр Центрально-

черноземного региона с городами России и странами ближнего зарубежья. Круглогодично выполняются авиарейсы по маршруту Курск – Москва – Курск и в выходные дни по маршрутам Курск – Анапа, Сочи – Курск, Курск – Симферополь. Кроме того, оказываются услуги по аэропортовому обслуживанию чартерных и заказных авиарейсов из разных городов России, стран ближнего и дальнего зарубежья.

### **Здравоохранение**

Современная стратегия развития системы здравоохранения Курской области ориентирована на повышение доступности и качества медицинской помощи, эффективное использование ресурсов здравоохранения на основе структурного преобразования системы оказания первичной медико-санитарной помощи, развития института профилактической медицины и внедрения инновационных методов лечения заболеваний, являющихся основными причинами смертности населения Курской области. По данным статистического наблюдения на конец 2018 года система здравоохранения Курской области включает 55 больничных учреждений на 11,4 тыс. коек (103,3 на 10000 населения). Мощность амбулаторно-поликлинических учреждений составляет 29,27 тыс. посещений в смену (264,4 на 10000 населения). Численность врачей всех специальностей – 5,7 тыс. человек (51,3 на 10000 населения), среднего медицинского персонала – 12,36 тыс. человек (111,7 на 10000 населения).

Согласно материалам Схемы территориального планирования Российской Федерации в области здравоохранения на территории субъекта Федерации расположено 23 учреждения (объекта) федерального значения и 80 учреждений, подведомственных Комитету здравоохранения Курской области (в состав которых входят порядка 380 сельских ФАПов и амбулаторий).

### **Образование**

В Курской области действует 266 дошкольных образовательных организаций, из них 257 муниципальных, 2 областных и 7 частных; 23 центра раннего развития, на базе 40 общеобразовательных школ функционирует 61 дошкольная группа с полным днем пребывания для более 1000 детей. По данным Росстата охват детей дошкольным образованием растет: с 45,2 % в 2005 году до 54,9 % в 2017 году. Доступность дошкольного образования детей в возрасте от 3 до 7 лет в Курской области в 2019 году составляет 100 %. Сохраняется проблема с доступностью яслей.

Численность обучающихся в организациях, осуществляющих образовательную деятельность по образовательным программам начального общего, основного общего, среднего общего образования, в 2019 году составила 116,4 тыс. чел. (в 2016 году – 110,2 тыс. чел.). Численность учителей при этом выросла с 11,2 тыс. чел. в 2016 году до 11,5 тыс. чел., соответственно нагрузка на учителей несколько возросла с 9,76 учеников на учителя до 10,16. Схожие тенденции наблюдаются по всей стране в результате оптимизации сети образовательных учреждений на фоне увеличения числа школьников в результате поддержки рождаемости.

Повышение уровня нагрузки в будущем может отрицательно повлиять на качество образования в школах.

В Курской области расположено 28 профессиональных образовательных организаций, в которых ведется подготовка рабочих по 35 специальностям, а специалистов среднего звена – по 85. Численность обучающихся по образовательным программам подготовки специалистов среднего звена и рабочих увеличилась с 2016 по 2019 годы с 26,8 тыс. чел. до 27,6 тыс. чел., при этом число преподавателей в организациях, осуществляющих образовательную деятельность по образовательным программам среднего профессионального образования, выросло с 1464 до 1520 человек. Таким образом, на каждого преподавателя приходится 18,18 ученика, что менее, чем в 2016 году (18,34).

Система высшего образования Курской области, по состоянию на 1 октября 2019 года, представлена 13 образовательными организациями высшего образования и филиалами, в которых по программам среднего профессионального и высшего образования обучается более 41 тыс. человек (4 федеральные организации и 3 федеральных филиала; 1 организация, подведомственная Администрации Курской области; 3 негосударственные организации и 2 негосударственных филиала).

Сохраняется проблема с доступностью яслей и потребности в размещении новых ДООУ, особенно в сельской местности, или создания детсадовских групп при общеобразовательных учреждениях по принципу «начальная школа – детский сад». Требуется продолжения процесс реорганизации системы образования посредством закрытия малокомплектных школ и организации подвоза школьников к сохраняемым общеобразовательным учреждениям по системе «школьный автобус».

### **Социальная защита**

В Курской области функционирует 55 государственных учреждений социального обслуживания, оказывающие услуги гражданам пожилого возраста и инвалидам, семьям с детьми.

В области социального обслуживания населения на территории субъекта Российской Федерации реализуются областные программы, направленные на оказание помощи и социальной защиты многодетным и малоимущим семьям, инвалидам, участникам ВОВ, детям-сиротам и детям, оставшимся без попечительства родителей, гражданам, проходящим реабилитацию после мест лишения свободы, и прочим отдельным категориям граждан.

### **Культура**

На территории области находится более 4520 объектов историко-культурного наследия – памятников археологии, архитектуры, истории и монументального искусства, взятых на государственный учет. В том числе свыше 400 памятников боевой и воинской славы. На момент разработки более 1 000 из них имели категорию охраны: 878 объектов историко-культурного наследия регионального значения и 114 объектов историко-



культурного наследия федерального. Большая часть памятников – около 3000 представлена вновь выявленными.

Среди ключевых курских памятников архитектуры – здание Филармонии, дворец князей Барятинских, Палаты бояр Ромодановских, Курское дворянское собрание, усадьба «Марьино», каменная усадьба легендарного украинского гетмана Мазепы, построенная в 1704 году. В области находится один из самых известных в России духовных центров – Курская Коренная пустынь, величественные Знаменский и Сергиево-Казанский соборы.

Системный подход к развитию культуры в Курской области обеспечил повышение роли и доступности для населения библиотек, музеев и учреждений профессионального искусства; активизировалась гастрольная деятельность в городах и районах области; реализуются масштабные творческие проекты. Культурно-досуговая деятельность на 100 % обеспечивает население области услугами этой сферы. Действует государственная программа «Развитие культуры в Курской области», предусматривающая долгосрочный комплекс мер по сохранению и развитию культуры региона.

В регионе осуществляют деятельность 1439 учреждений культуры (42 региональных, 1387 муниципальных), в том числе: 3 театра, 37 музеев, 683 культурно-досуговых учреждения, 661 библиотека, 1 концертная организация, 1 учреждение по киноvideообслуживанию, детские школы искусств (23 – региональные, 24 – муниципальные); 5 профессиональных образовательных организаций, прочие учреждения (2 ед.).

Среднесписочная численность работников культуры в 2019 году составила 3890 человек.

Музейную деятельность в регионе осуществляют 37 учреждений. Ежегодно растет их посещаемость. Так, в период с 2017 по 2019 год она увеличилась на 63,8 тыс. человек и составила 557,2 тыс. человек. По итогам 2019 года показатель увеличения посещаемости музейных учреждений (на 1 жителя в год) составил 0,87 % посещений на 1 жителя в год (при плановом показателе – 0,62 %).

### **Физическая культура и спорт**

В Курской области функционируют 13 стадионов с трибунами на 1500 мест и более, 658 спортивных залов, 30 плавательных бассейнов и 1146 спортивных площадок и полей, 44 лыжных базы и 104 стрелковых тиров. В настоящее время физической культурой и спортом систематически занимаются более 200 тыс. человек или 17,91 % от общего числа жителей.

В заключение Курская область – перспективная многоплановая территориально-инвестиционная зона. Крайне важно, чтобы ее развитие происходило в гармоничном сочетании с природно-экологическими возможностями. Это диктуется уникальностью природных условий территории региона, необходимостью сохранения системы особо охраняемых природных территорий и экологически значимых ареалов,

играющих роль естественного буфера, по отношению к примыкающим перенасыщенным антропогенно-индустриальным зонам.

### 3. КОМПЛЕКСНЫЙ АНАЛИЗ ТЕРРИТОРИИ

#### 3.1 ПРИРОДНЫЕ УСЛОВИЯ И РЕСУРСЫ

##### 3.1.1. Климатическая характеристика

Курская область расположена в центре Восточно-Европейской (Русской) равнины, на юго-западных склонах Среднерусской возвышенности. Климат области умеренно-континентальный. Климатические наблюдения проводятся на метеостанции «Курск».

Таблица 3.1.1.1

#### Основные климатические характеристики Курской области

Характеристика			Значение
Средняя температура наружного воздуха			3,6 °С
Средний максимум температуры воздуха			5,5 °С
Средний минимум температуры воздуха			-1,4 °С
Количество осадков за год			587 мм
Суточный минимум осадков			20 мм
Высота снежного покрова			30 см
Максимальная глубина промерзания			90 см
Вес снегового покрова			100 кг/м <sup>2</sup>
Климатические параметры холодного периода года			
Температура воздуха наиболее холодных суток, обеспеченностью 0,98			-32 °С
Температура воздуха наиболее холодных суток, обеспеченностью 0,92			-30 °С
Температура воздуха, обеспеченностью 0,94			-14 °С
Абсолютная минимальная температура воздуха			-35 °С
Средняя суточная амплитуда температуры воздуха наиболее холодного месяца			6,3 °С
Продолжительность, и средняя температура воздуха, периода со средней суточной температурой воздуха	132	прод.	146 сут
	-5,6	темп.	-6,4 °С
	198	прод.	218 сут
	-2,4	темп.	-3 °С
	216	прод.	236 сут
	-1,4	темп.	-2 °С
Средняя месячная относительная влажность воздуха наиболее холодного месяца			86 %
Количество осадков за ноябрь-март			212 мм
Преобладающее направление ветра за декабрь-февраль			ЮЗ
Максимальная из средних скоростей ветра по румбам за январь			5,3 м/с
Средняя скорость ветра за период со средней суточной температурой воздуха < 8 °С			4,4 м/с
Климатические параметры теплого периода года			
Барометрическое давление			985 гПа
Температура воздуха, обеспеченностью 0,95			21,6 °С
Температура воздуха, обеспеченностью 0,98			25,8 °С
Средняя максимальная температура воздуха наиболее теплого месяца			24 °С
Абсолютная максимальная температура воздуха			37 °С
Средняя суточная амплитуда температуры воздуха теплого месяца			10 °С
Средняя месячная относительная влажность воздуха теплого месяца			69 %
Средняя месячная относительная влажность воздуха в 15 часов наиболее теплого месяца			56 %

Характеристика	Значение
Количество осадков за апрель-октябрь	375 мм
Суточный максимум осадков	144 мм
Преобладающее направление ветра за июнь-август	СВ С-З

Амплитуда температур июля и января в западных районах несколько меньше, чем в восточных, а годовая сумма осадков больше, зима менее сурова, лето более влажное и прохладное, переход от холода к теплу весной происходит не так резко, как на востоке области.

Средние температуры января колеблются от  $-7,7^{\circ}\text{C}$  на западе (Тёткино) до  $-9,4^{\circ}\text{C}$  на севере (Поныри), июля, – от  $18,8^{\circ}\text{C}$  на севере, до  $19,4^{\circ}\text{C}$  на западе.

Среднегодовое количество осадков по области составляет 584 мм, что характерно для зоны умеренного увлажнения, 70 % их годового количества выпадает в период с апреля по октябрь. Период с положительной среднесуточной температурой воздуха 220-235 дней. Среднегодовая продолжительность солнечного сияния составляет 1775 часов (44 % возможной).

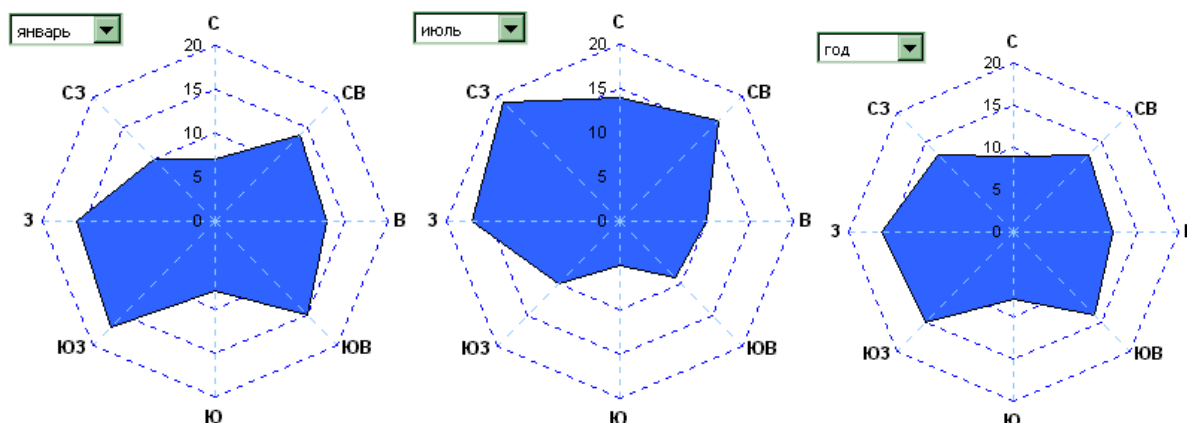


Рис. 3.1.1.1 Роза ветров Курской области

Средняя продолжительность зимы в центральной части области 136 дней, весны – 57, лета – 104, осени – 68 дней. Начало зимнего климатического сезона приходится в среднем многолетнем на 11 ноября.

Длительность безморозного периода в среднем составляет на большей части территории области 150-160 дней. Вегетационный период (со средними суточными температурами выше  $5^{\circ}\text{C}$ ) продолжается в северной части области 180-185 дней, в юго-западных районах 190-195 дней. Общая сумма средних суточных температур воздуха за вегетационный период варьируется для различных температур в среднем от  $2584^{\circ}\text{C}$  на севере области до  $2875^{\circ}\text{C}$  на юго-западе.

Для области характерна значительная пятнистость в распределении атмосферных осадков при общем убывании среднегодовых сумм в направлении с северо-запада на юго-восток, в среднем за год территория

получает около 500 мм атмосферной влаги. Минимум осадков чаще всего приходится на февраль, максимум на июль или июнь. Годовое количество осадков колеблется от 550-640 мм на севере и западе до 480-500 мм на юго-востоке. Выпадение осадков отличается большой неустойчивостью и неравномерным распределением по территории и по времени. Больше всего увлажнена северо-западная часть Курской области, где выпадает от 550 до 640 мм в год, а на востоке количество осадков снижается до 460-500 мм.

Снежный покров лежит в среднем 3,5-4 месяца. К концу зимы высота снежного покрова на открытых местах в среднем составляет около 30 см, запасы воды в снеге составляют обычно от 50 см до 100 мм.

Расположение Курской области на Средне-Русской возвышенности обуславливает постоянное наличие ветров. Наиболее ветреным районом является Поньровский (в среднем, 7 безветренных дней в году), а наименее ветреным – Обоянский (в среднем, 44 безветренных дня в году); на г. Курск, в среднем, приходится 15 безветренных дней в году.

Район расположения объекта, согласно СП 131.13330.2020 «Строительная климатология», относится к II дорожно-климатической зоне и климатическому подрайону «В» климатического района II. Климат района умеренно-континентальный.

### **3.1.2. Гидрологическая характеристика. Водные ресурсы**

#### **Поверхностные воды**

Курская область расположена в бассейнах рек Днепр и Дон (соответственно 78 % и 22 % территории области). Всего в области насчитывается 902 водотока (постоянных и временных), из которых 188 имеют длину более 10 км.

Из наиболее значимых рек к бассейну Днепра относятся Сейм (приток Десны) со своими притоками Тускарь и Свапа, а также Псел (приток Днепра). Бассейн Дона представляют верховья рек Тим, Кшень, Олым (все – притоки реки Сосны), а также Оскол (приток реки Северский Донец). Крупные озера и болота на территории области отсутствуют.

Гидрологический режим рек Курской области (на территории Днепровского бассейнового округа) характеризуется данными наблюдений на 12-ти гидрологических постах управления Росгидромета. В том числе с 3-х постов (Сейм – Рышково, Сейм – Рыльск, Тускарь – Курск) поступает гидрологическая информация ежедневно. С остальных постов – только в период весеннего половодья.

В 2019 году объем годового стока рек Курской области составил оценочно 2000 млн м<sup>3</sup>/год, что соответствует маловодному году 95 %-ной обеспеченности. Средние многолетние естественные ресурсы речного стока составляют по Курской области 3600 млн м<sup>3</sup>/год (Водные ресурсы России и их использование, ГГИ, Санкт-Петербург, 2008 год).

Бассейн Днепра представлен реками Сейм с притоками Свапа, Тускарь и рекой Псел с притоками; бассейн Дона: верховьями рек Оскол,

Тим, Кшень, Олым и др. Общая длина водотоков: реки Сейм – 748 км (на территории Курской области – 504 км), реки Псел – 717 км (159 км), реки Тим – 120 км (72 км), реки Кшень – 135 км (75 км), реки Оскол – 472 км (68 км), реки Олым – 151 км (67 км), реки не судоходны.

Источниками питания рек области являются снеговые, дождевые и грунтовые воды. Наибольшее количество воды реки получают от таяния снега весной, как правило, в конце марта – начале апреля. Снеговое питание рек составляет 50-70 % от общего годового стока. В мае реки вступают в период летне-осенней межени, которая продолжается до ноября. Летние и осенние дожди вызывают невысокие, быстро проходящие паводки. В целом дождевое питание рек не превышает 10-15 % от общей величины годового стока.

Уровневый режим рек области характеризуется высоким весенним половодьем, летне-осенней меженью, прерываемой дождевыми паводками, и зимней меженью, нарушаемой паводками в период оттепелей. Летние ливни большой интенсивности могут вызвать незначительный, кратковременный подъем уровня воды.

Ледовые явления на реке начинаются обычно во 2-ой декаде ноября, когда среднесуточная температура воздуха устойчиво переходит через ноль градусов в сторону понижения. Осеннего ледохода, как правило, не бывает. Ледостав наступает обычно в начале декабря. Наибольшая толщина льда достигает к началу марта. В обычные по температуре воздуха зимы толщина льда составляет 40-50 сантиметров. Реки остаются подо льдом 120-140 дней.

Вскрытие реки происходит обычно в середине марта. Ледоход слабой интенсивности проходит, как правило, на подъеме или при пике половодья в течение нескольких дней.

Естественных озер и болот с площадью более 25 км<sup>2</sup> на территории области нет. В Курской области насчитывается 537 искусственных водоемов – прудов и водохранилищ, из которых 150 имеют объем наполнения более 1 млн. м<sup>3</sup> воды, в том числе, три водохранилища ( Михайловское в/ще на р. Свапа, Старооскольское в/ще на р. Оскол, Курское в/ще на реке Тускарь) с объемом наполнения более 10 млн. м<sup>3</sup>, одно водохранилище ( Водохранилище Курской АЭС I и II очереди) – с объемом до 100,0 млн. м<sup>3</sup> и Хвостохранилище Михайловского ГОКа проектным объемом 460,0 млн. м<sup>3</sup>.

### **Подземные воды**

Область входит в число 32 территорий Российской Федерации, хозяйственно-питьевое водоснабжение в которых осуществляется за счет запасов подземных вод с помощью водозаборных скважин и шахтных колодцев. В результате длительного освоения Михайловского месторождения вокруг основных водозаборных узлов (Курск, Железногорск) сформировались региональные депрессионные воронки глубиной 75-110 м.

Выделяются следующие водоносные комплексы: четвертичный поровый, неогеново-палеогеновый поровый, верхнемеловой трещинно-

карстовый, девонский поровый и трещинный в зонах разуплотнения кристаллических пород фундамента. Хозяйственно-питьевое водоснабжение городов и сельских населенных пунктов осуществляется за счет подземных вод юрско-девонского, сеноманнеокомского и верхнемелового водоносных комплексов, отличающихся удовлетворительным качеством воды при относительно высокой степени защищенности и значительными разведанными запасами.

Эксплуатационные запасы разведанных природных месторождений составляют 410 миллионов кубометров в год, степень освоения запасов – 87,7 %. Имеются предварительные данные о возможности доразведки запасов подземных вод, меловых водоносных горизонтов в объеме 235,4 тыс. м<sup>3</sup> в сутки.

#### **Зоны затопления и подтопления**

Зоны затопления и подтопления относятся к зонам с особыми условиями использования территорий. В отношении таких территорий в соответствии с постановлением Правительства Российской Федерации от 18.04.2014 № 360 «Об определении границ зон затопления, подтопления» устанавливаются границы и определённый режим использования таких территорий, в целях предотвращения негативного воздействия на них.

Зоны затопления устанавливаются в отношении территорий, прилегающих:

к незарегулированным водотокам, затапливаемых при половодьях и паводках однопроцентной обеспеченности (повторяемость один раз в 100 лет) с учетом фактически затапливаемых территорий за предыдущие 100 лет наблюдений;

к устьевым участкам водотоков, затапливаемых в результате нагонных явлений расчетной обеспеченности;

к естественным водоемам, затапливаемых при уровнях воды однопроцентной обеспеченности;

к водохранилищам, затапливаемых при уровнях воды, соответствующих форсированному подпорному уровню воды водохранилища;

к зарегулированным водотокам в нижних бьефах гидроузлов, затапливаемых при пропуске гидроузлами паводков расчетной обеспеченности.

Таблица 3.1.2.1

#### **Сведения о зонах затопления на территории Курской области внесенных в ЕГРН на 1 февраля 2021 г.**

№ п/п	Наименование района, муниципального образования	Зоны			
		Учетный номер ЕГРН по зонам затопления	% Обеспеченность	Дата внесения в ЕГРН	Водный объект
Дмитриевский район					
1		46.05.2.414	1 %	08.07.2020	р. Свапа

№ п/п	Наименование района, муниципального образования	Зоны			
		Учетный номер ЕГРН по зонам затопления	% Обеспеченность	Дата внесения в ЕГРН	Водный объект
	Новопершинский сельсовет	46.05.2.391	3 %	08.07.2020	
		46.05.2.392	5 %	08.07.2020	
		46.05.2.393	10 %	08.07.2020	
		46.05.2.394	25 %	08.07.2020	
		46.05.2.395	50 %	08.07.2020	
2	Крупецкой сельсовет	46.05.2.396	1 %	07.07.2020	
		46.05.2.397	3 %	07.07.2020	
		46.05.2.398	5 %	07.07.2020	
		46.05.2.399	10 %	07.07.2020	
		46.05.2.400	25 %	07.07.2020	
		46.05.2.401	50 %	07.07.2020	
3	Старогородский сельсовет	46.05.2.385	1 %	03.07.2020	
		46.05.2.386	3 %	03.07.2020	
		46.05.2.387	5 %	06.07.2020	
		46.05.2.388	10 %	06.07.2020	
		46.05.2.389	25 %	06.07.2020	
		46.05.2.390	50 %	06.07.2020	
4	Дерюгинский сельсовет	46.05.2.408	1 %	07.07.2020	
		46.05.2.409	3 %	07.07.2020	
		46.05.2.410	5 %	07.07.2020	
		46.05.2.411	10 %	08.07.2020	
		46.05.2.412	25 %	08.07.2020	
		46.05.2.413	50 %	08.07.2020	
5	г. Дмитриев	46.05.2.402	1 %	07.07.2020	
		46.05.2.403	3 %	07.07.2020	
		46.05.2.404	5 %	07.07.2020	
		46.05.2.405	10 %	07.07.2020	
		46.05.2.406	25 %	07.07.2020	
		46.05.2.407	50 %	07.07.2020	
Золотухинский район					
6	п. Золотухино	46.07.2.129	1 %	20.01.2020	р. Снова
		46.07.2.130	3 %	20.01.2020	
		46.07.2.131	10 %	20.01.2020	
		46.07.2.132	25 %	20.01.2020	
		46.07.2.133	50 %	20.01.2020	
		46.07.2.134	5 %	20.01.2020	
7	Будановский сельсовет	46.07.2.123	1 %	17.01.2020	р. Тускарь
		46.07.2.124	3 %	17.01.2020	
		46.07.2.125	5 %	17.01.2020	
		46.07.2.126	10 %	17.01.2020	
		46.07.2.127	25 %	17.01.2020	
		46.07.2.128	50 %	17.01.2020	
8	Донской сельсовет	46.07.2.110	1 %	15.01.2020	р. Снова
		46.07.2.111	3 %	15.01.2020	
		46.07.2.112	5 %	15.01.2020	
		46.07.2.113	10 %	15.01.2020	
		46.07.2.115	25 %	16.01.2020	
		46.07.2.117	50 %	16.01.2020	
9	Свободинский сельсовет	46.07.2.135	1 %	22.01.2020	р. Снова р. Тускарь
		46.07.2.136	50 %	22.01.2020	
		46.07.2.137	3 %	22.01.2020	
		46.07.2.138	25 %	22.01.2020	
		46.07.2.139	5 %	22.01.2020	
		46.07.2.140	10 %	22.01.2020	
10	Тазовский сельсовет	46.07.2.114	1 %	15.01.2020	р. Тускарь
		46.07.2.116	3 %	16.01.2020	

№ п/п	Наименование района, муниципального образования	Зоны			
		Учетный номер ЕГРН по зонам затопления	% Обеспеченность	Дата внесения в ЕГРН	Водный объект
		46.07.2.118	5 %	16.01.2020	Курское водохранилище
		46.07.2.119	10 %	16.01.2020	
		46.07.2.120	25 %	16.01.2020	
		46.07.2.121	50 %	16.01.2020	
		46.07.2.122	ФПУ Курского водохранилища	16.01.2020	
Железногорский район					
11	Веретенинский сельсовет	46.07.2.356	1 %	16.01.2020	р. Свапа
		46.07.2.357	3 %	16.01.2020	
		46.07.2.358	5 %	16.01.2020	
		46.07.2.359	50 %	16.01.2020	
		46.07.2.360	25 %	16.01.2020	
		46.07.2.361	10 %	16.01.2020	
12	Михайловский сельсовет	46.06.2.348	1 %	15.01.2020	
		46.06.2.349	3 %	15.01.2020	
		46.06.2.350	5 %	15.01.2020	
		46.06.2.351	10 %	15.01.2020	
		46.06.2.352	25 %	15.01.2020	
		46:06-6.995	50 %	31.07.2021	
Курский район					
13	Щетинский сельсовет	46.11.2.309	1 %	20.01.2020	р. Тускарь
		46:11-6.2007	5 %		
		46:11-6.2005	25 %		
		46:11-6.2006	50 %		
		46.11.2.310	ФПУ Курского водохранилища	21.01.2020	Курское водохранилище
14	Клюквинский сельсовет	46.11.2.342	1 %	30.06.2020	р. Сейм
		46.11.2.343	3 %	30.06.2020	
		46.11.2.344	25 %	30.06.2020	
		46.11.2.345	10 %	30.06.2020	
		46.11.2.346	50 %	30.06.2020	
		46.11.2.347	5 %	30.06.2020	
15	Камышенский сельсовет	46.11.2.310	верхний бьеф Курского водохранилища	21.01.2020	р. Тускарь
16	Шумаковский сельсовет	46.11.2.348	3 %	02.07.2020	р. Сейм
		46.11.2.349	50 %	02.07.2020	
		46.11.2.350	10 %	02.07.2020	
		46.11.2.351	5 %	02.07.2020	
		46.11.2.352	25 %	03.07.2020	
		46.11.2.353	1 %	03.07.2020	
17	Лебяженский сельсовет	46:11-6.467	50 %	07.10.2020	
		46:11-6.468	1 %	07.10.2020	
		46:11-6.469	5 %	07.10.2020	
		46:11-6.470	25 %	07.10.2020	
		46:11-6.471	10 %	07.10.2020	
		46:11-6.472	3 %	07.10.2020	
18	Рышковский сельсовет	46.11.2.354	50 %	03.07.2020	
		46.11.2.355	25 %	03.07.2020	
		46.11.2.356	5 %	03.07.2020	
		46.11.2.357	1 %	03.07.2020	
		46.11.2.358	10 %	03.07.2020	



№ п/п	Наименование района, муниципального образования	Зоны			Водный объект
		Учетный номер ЕГРН по зонам затопления	% Обеспеченность	Дата внесения в ЕГРН	
		46:11-6.473	3 %		
19	Ворошневецкий сельсовет	46.11.2.336	1 %	30.06.2020	
		46.11.2.337	25 %	30.06.2020	
		46.11.2.338	50 %	30.06.2020	
		46.11.2.339	10 %	30.06.2020	
		46.11.2.340	5 %	30.06.2020	
		46.11.2.341	3 %	30.06.2020	
20	г.Курск	46.29.2.264	10 %	17.01.2020	р. Сейм
		46.29.2.265	50 %	17.01.2020	
		46.29.2.266	3 %	17.01.2020	
		46.29.2.267	1 %	17.01.2020	
		46.29.2.268	5 %	17.01.2020	
		46:29-6.431	1 %	17.09.2020	
		46.29.2.318	5 %	02.07.2020	р. Тускарь протока Кривец
		46.29.2.319	50 %	02.07.2020	
		46.29.2.321	10 %	02.07.2020	
		46.29.2.322	1 %	06.07.2020	
		46.29.2.323	25 %	06.07.2020	
		46:29-6.467	3 %	20.10.2020	
Льговский район					
21	Городенский сельсовет	46.07.2.394	1 %	20.01.2020	р. Сейм
		46.07.2.395	3 %	20.01.2020	
		46.07.2.396	5 %	20.01.2020	
		46.07.2.398	10 %	20.01.2020	
		46.07.2.399	25 %	20.01.2020	
		46.07.2.400	50 %	20.01.2020	
22	Большеугонский сельсовет	46.13.2.384	1 %	17.01.2020	
		46.13.2.385	3 %	17.01.2020	
		46.13.2.386	5 %	17.01.2020	
		46.13.2.387	10 %	17.01.2020	
		46.13.2.388	50 %	17.01.2020	
		46:13-6.510	25 %	13.10.2020	
23	Густомойский сельсовет	46.13.2.393	1 %	20.01.2020	
		46.13.2.402	3 %	21.01.2020	
		46.13.2.401	10 %	21.01.2020	
		46.13.2.403	25 %	21.01.2020	
		46:13-6.511	5 %	04.11.2020	
		46.13.2.404	50 %	21.01.2020	
24	Кудинцовский сельсовет	46.13.2.389	1 %	20.01.2020	
		46.13.2.392	10 %	20.01.2020	
		46.13.2.391	5 %	20.01.2020	
		46.13.2.390	3 %	20.01.2020	
		46.13.2.397	25 %	20.01.2020	
25	г. Льгов	46:32-6.364	1 %	08.08.2021	
Октябрьский район					
26	п.Прямычно	46.17.2.106	1 %	24.01.2020	р. Сейм
		46.17.2.105	3 %	23.01.2020	
27	Черницынский сельсовет	46.17.2.104	5 %	22.01.2020	
28	Дьяконовский сельсовет	46.17.2.103	10 %	22.01.2020	
29	Катыринский сельсовет	46.17.2.102	25 %	21.01.2020	
30	Большедолженковский сельсовет	46:17-6.228	50 %	20.10.2020	
Рыльский район					

№ п/п	Наименование района, муниципального образования	Зоны			Водный объект	
		Учетный номер ЕГРН по зонам затопления	% Обеспеченность	Дата внесения в ЕГРН		
31	Малогнеушевский сельсовет	46:00-6.422	1 %	25.01.2021	р. Сейм	
		46.20.2.515	10 %	21.01.2020		
		46.20.2.516	25 %	21.01.2020		
		46:20-6.664	5 %	14.01.2021		
		46.20.2.517	3 %	21.01.2020		
32	Некрасовский сельсовет	46:20-6.664	5 %	14.01.2021		
		46.20.2.518	50 %	21.01.2020		
33	г.Рыльск	46:20-6.642	10 %	06.10.2020		
		46:20-6.643	25 %	06.10.2020		
		46:20-6.644	50 %	06.10.2020		
		46:20-6.645	3 %	07.10.2020		
		46:20-6.646	1 %	07.10.2020		
		46:20-6.647	5 %	07.10.2020		
Солнцевский район						
34	Бунинский сельсовет	46.07.2.227	25 %	16.01.2020	р. Сейм	
		46.07.2.228	50 %	16.01.2020		
		46.07.2.229	5 %	16.01.2020		
		46.07.2.230	10 %	16.01.2020		
		46.07.2.231	3 %	16.01.2020		
		46.07.2.232	1 %	16.01.2020		
35	Ивановский сельсовет	46.07.2.238	1 %	17.01.2020		
		46.07.2.239	3 %	17.01.2020		
		46.07.2.240	5 %	17.01.2020		
		46.07.2.241	10 %	17.01.2020		
		46.07.2.242	25 %	17.01.2020		
		46.07.2.243	50 %	17.01.2020		
36	Субботинский сельсовет	46.22.2.262	50 %	08.07.2020		
		46.22.2.263	25 %	08.07.2020		
		46.22.2.264	10 %	08.07.2020		
		46.22.2.265	5 %	08.07.2020		
		46.22.2.266	3 %	08.07.2020		
		46.22.2.267	1 %	08.07.2020		
37	Зуевский сельсовет	46.22.2.268	50 %	08.07.2020		
		46.22.2.269	25 %	08.07.2020		
		46.22.2.270	10 %	08.07.2020		
		46.22.2.271	5 %	08.07.2020		
		46.22.2.272	3 %	08.07.2020		
		46.22.2.273	1 %	08.07.2020		
38	Зуевский сельсовет для ручья Меловский (лев. приток Сейма)	46:22-6.405	1 %	08.07.2021		
39	Шумаковский сельсовет	46.22.2.233	1 %	16.01.2020		
		46.22.2.234	25 %	16.01.2020		
		46.22.2.235	5 %	16.01.2020		
		46.22.2.236	3 %	16.01.2020		
		46.22.2.237	10 %	16.01.2020		
40	пгт.Солнцево	46:22-6.364	1 %	31.08.2020		
		46:22-6.365	3 %	31.08.2020		
		46:22-6.366	5 %	31.08.2020		
		46:22-6.367	10 %	31.08.2020		
		46:22-6.368	25 %	31.08.2020		
		46:22-6.369	50 %	31.08.2020		

Зоны подтопления устанавливаются в отношении территорий, прилегающих к зонам затопления, повышение уровня грунтовых вод

которых связано с подпором грунтовых вод уровнями высоких вод водных объектов. В границах зон подтопления устанавливаются территории:

сильного подтопления – при глубине залегания грунтовых вод менее 0,3 метра;

умеренного подтопления – при глубине залегания грунтовых вод от 0,3-0,7 до 1,2-2 метров от поверхности;

слабого подтопления – при глубине залегания грунтовых вод от 2 до 3 метров.

Таблица 3.1.2.2

**Сведения о зонах подтопления на территории  
Курской области внесенных в ЕГРН на 31 марта 2021 г.**

№ п/п	Наименование региона	Вид (наименование) по документу	Реестровый (учетный) номер	Дата внесения
1.	г. Курск	Зона сильного подтопления, прилегающая к зоне затопления территории г. Курска при половодьях и паводках р. Сейм, Тускарь и протоке Кривец 1 % обеспеченности	46:29-6.506	29.12.2020
		Зона умеренного подтопления, прилегающая к зоне затопления территории г. Курска при половодьях и паводках р. Сейм, Тускарь и протоке Кривец 1 % обеспеченности	46:29-6.510	30.12.2020
		Зона слабого подтопления, прилегающая к зоне затопления территории г. Курска при половодьях и паводках р. Сейм, Тускарь и протоке Кривец 1 % обеспеченности	46:29-6.507	29.12.2020
2.	Веретенинский сельсовет	Зона слабого подтопления, прилегающая к зоне затопления территории Веретенинского сельсовета Железнодорожного района Курской области (с. Гнань) при половодьях и паводках реки Свапа 1 % обеспеченности	46:06-6.517	27.01.2021
3.	Михайловский сельсовет	Зона умеренного подтопления, прилегающая к зоне затопления территории Михайловского сельсовета Железнодорожного района Курской области (с. Михайловка) при половодьях и паводках реки Свапа 1 % обеспеченности	46:06-6.518	27.01.2021
		Зона слабого подтопления, прилегающая к зоне затопления территории Михайловского сельсовета Железнодорожного района Курской области (с. Михайловка) при половодьях и паводках реки Свапа 1 % обеспеченности	46:06-6.519	20.02.2021
4.	Будановский сельсовет	Зона сильного подтопления, прилегающая к зоне затопления территории Будановского сельсовета Золотухинского района Курской области (с. Будановка) при половодьях и паводках р. Тускарь 1 % обеспеченности	46:07-6.254	28.01.2021
		Зона умеренного подтопления, прилегающая к зоне затопления территории Будановского сельсовета Золотухинского района Курской области (с. Будановка) при половодьях и паводках р. Тускарь 1 % обеспеченности	46:07-6.268	31.03.2021
		Зона слабого подтопления, прилегающая к зоне затопления территории Будановского сельсовета Золотухинского района Курской области (с. Будановка) при половодьях и паводках р. Тускарь 1 % обеспеченности	46:07-6.281	21.05.2021

№ п/п	Наименование региона	Вид (наименование) по документу	Реестровый (учетный) номер	Дата внесения
5.	Свободинский сельсовет	Зона сильного подтопления, прилегающая к зоне затопления территории Свободинского сельсовета Золотухинского района Курской области ( д. Подазовка) при половодьях и паводках рек Снопа и Тускарь 1 % обеспеченности	46:07-6.261	28.01.2021
		Зона умеренного подтопления, прилегающая к зоне затопления территории Свободинского сельсовета Золотухинского района Курской области (д. Никулино, д. Дубовец, д. Подазовка, д.2-я Воробьевка) при половодьях и паводках рек Снопа и Тускарь 1 % обеспеченности	46:07-6.255 46:07-6.257 46:07-6.260 46:07-6.278	28.01.2021 21.05.2021
		Зона слабого подтопления, прилегающая к зоне затопления территории Свободинского сельсовета Золотухинского района Курской области (д. Никулино, д. Дубовец, д. Подазовка, д.2-я Воробьевка) при половодьях и паводках рек Снопа и Тускарь 1 % обеспеченности	46:07-6.275 46:07-6.274 46:07-6.276 46:07-6.277	06.05.2021 20.05.2021
6.	Тазовский сельсовет	Зона умеренного подтопления, прилегающая к зоне затопления территории Тазовского сельсовета Золотухинского района Курской области (с. Мешково) при уровнях воды соответствующих ФПУ Курского водохранилища	46:07-6.259	28.01.2021
		Зона слабого подтопления, прилегающая к зоне затопления территории Тазовского сельсовета Золотухинского района Курской области (с. Мешково, с. Никольское) при уровнях воды соответствующих ФПУ Курского водохранилища	46:07-6.267 46:07-6.282.	03.03.2021 21.05.2021
7.	Донской сельсовет	Зона умеренного подтопления, прилегающая к зоне затопления территории Донского сельсовета Золотухинского района Курской области (д. Реутово, с. Донское) при половодьях и паводках реки Снова 1 % обеспеченности	46:07-6.256 46:07-6.262	28.01.2021
		Зона слабого подтопления, прилегающая к зоне затопления территории Донского сельсовета Золотухинского района Курской области (д. Реутово, д. Щурово, с. Донское) при половодьях и паводках реки Снова 1 % обеспеченности	46:07-6.263 46:07-6.266 46:07-6.269	28.01.2021 03.03.2021 31.03.2021
8.	п. Золотухино	Зона сильного подтопления, прилегающая к зоне затопления территории п. Золотухино Золотухинского района Курской области при половодьях и паводках реки Снова 1 % обеспеченности	46:07-6.258	28.01.2021
		Зона умеренного подтопления, прилегающая к зоне затопления территории п. Золотухино Золотухинского района Курской области при половодьях и паводках реки Снова 1 % обеспеченности	46:07-6.280	21.05.2021
		Зона слабого подтопления, прилегающая к зоне затопления территории п. Золотухино Золотухинского района Курской области при половодьях и паводках реки Снова 1 % обеспеченности	46:07-6.279	21.05.2021
9.	Кудинцевский сельсовет	Зона умеренного подтопления, прилегающая к зоне территории затопления Кудинцевского сельсовета Льговского района Курской области	46:13-6.964	28.01.2021

№ п/п	Наименование региона	Вид (наименование) по документу	Реестровый (учетный) номер	Дата внесения
		(с. Кудинцево) при половодьях и паводках р. Сейм 1 % обеспеченности		
		Зона слабого подтопления, прилегающая к зоне территории затопления Кудинцевского сельсовета Льговского района Курской области (с. Кудинцево, д. Воронино, д. Сергеевка) при половодьях и паводках р. Сейм 1 % обеспеченности	46:13-6.962 46:13-6.970 46:13-6.968	28.01.2021 20.02.2021 20.02.2021
10.	Густомойский сельсовет	Зона слабого подтопления, прилегающая к зоне территории затопления Густомойского сельсовета Льговского района Курской области (с.х. Жилище) при половодьях и паводках р. Сейм 1 % обеспеченности	46:13-6.963	28.01.2021
11.	Большеугонский сельсовет	Зона умеренного подтопления, прилегающая к зоне территории затопления Большеугонского сельсовета Льговского района Курской области (д. Козьи Угоны) при половодьях и паводках р. Сейм 1 % обеспеченности	46:13-6.961	28.01.2021
		Зона слабого подтопления, прилегающая к зоне территории затопления Большеугонского сельсовета Льговского района Курской области (д. Козьи Угоны, с. Большие Угоны, с. Малые Угоны, с. Нижние Деревеньки ) при половодьях и паводках р. Сейм 1 % обеспеченности	46:13-6.967 46:13-6.965 46:13-6.966 46:13-6.971	28.01.2021
12.	г. Рыльск	Зона сильного подтопления, прилегающая к зоне затопления территории г. Рыльска при половодьях и паводках р. Сейм 1 % обеспеченности	46:20-6.665	28.01.2021
		Зона умеренного подтопления, прилегающая к зоне затопления территории г. Рыльска при половодьях и паводках р. Сейм 1 % обеспеченности	46:20-6.668	20.02.2021
		Зона слабого подтопления, прилегающая к зоне затопления территории г. Рыльска при половодьях и паводках р. Сейм 1 % обеспеченности	46:20-6.667	15.02.2021
13.	Дерюгинский сельсовет	1 Местоположение границы зоны умеренного подтопления, прилегающей к зоне затопления территории д. Моршнево Дерюгинского сельсовета Дмитриевского района Курской области при половодьях и паводках реки Свапа 1 % обеспеченности	46:05-6.1037	21.05.2021
		2 Местоположение границы зоны слабого подтопления, прилегающей к зоне затопления территории д. Моршнево Дерюгинского сельсовета Дмитриевского района Курской области при половодьях и паводках реки Свапа 1 % обеспеченности	46:05-6.1025	12.04.2021
14.	Крупецкой сельсовет	1. Местоположение границы зоны умеренного подтопления, прилегающей к зоне затопления территории п. Гришино Крупецкого сельсовета Дмитриевского района Курской области при половодьях и паводках реки Свапа 1 % обеспеченности.	46:05-6.1022	07.04.2021
		2. Местоположение границы зоны слабого подтопления, прилегающей к зоне затопления территории п. Гришино Крупецкого сельсовета Дмитриевского района Курской области при	46:05-6.1021	07.04.2021

№ п/п	Наименование региона	Вид (наименование) по документу	Реестровый (учетный) номер	Дата внесения
		половодьях и паводках реки Свапа 1 % обеспеченности.		
15.	Новопершинский сельсовет	1. Местоположение границы зоны слабого подтопления, прилегающей к зоне затопления территории д. Старая Першина Новопершинского сельсовета Дмитриевского района Курской области при половодьях и паводках реки Свапа 1 % обеспеченности.	46:05-6.1026	12.04.2021
		2. Местоположение границы зоны слабого подтопления, прилегающей к зоне затопления территории с. Рогозна Новопершинского сельсовета Дмитриевского района Курской области при половодьях и паводках реки Свапа 1 % обеспеченности.	46:05-6.1023	08.04.2021
		3. Местоположение границы зоны слабого подтопления, прилегающей к зоне затопления территории с. Снижа Новопершинского сельсовета Дмитриевского района Курской области при половодьях и паводках реки Свапа 1 % обеспеченности.	46:05-6.1024	08.04.2021
16.	Старогородский сельсовет	1. Местоположение границы зоны умеренного подтопления, прилегающей к зоне затопления территории д. Харасея Старогородского сельсовета Дмитриевского района Курской области при половодьях и паводках реки Свапа 1 % обеспеченности.	46:05-6.1027	13.04.2021
		2. Местоположение границы зоны слабого подтопления, прилегающей к зоне затопления территории д. Харасея Старогородского сельсовета Дмитриевского района Курской области при половодьях и паводках реки Свапа 1 % обеспеченности.	46:05-6.1038	21.05.2021
17.	Камышенский сельсовет	1. Местоположение границы зоны сильного подтопления, прилегающей к зоне затопления территории д. Волобуево Камышенского сельсовета Курского района Курской области при половодьях и паводках реки Тускарь 1 % обеспеченности.	46:11-6.1732	08.04.2021
		2. Местоположение границы зоны умеренного подтопления, прилегающей к зоне затопления территории д. Волобуево Камышенского сельсовета Курского района Курской области при половодьях и паводках реки Тускарь 1 % обеспеченности.	46:11-6.1734	08.04.2021
		3. Местоположение границы зоны слабого подтопления, прилегающей к зоне затопления территории д. Волобуево Камышенского сельсовета Курского района Курской области при половодьях и паводках реки Тускарь 1 % обеспеченности.	46:11-6.1733	08.04.2021
		1. Местоположение границы зоны умеренного подтопления, прилегающей к зоне затопления территории с. Куркино Камышенского сельсовета Курского района Курской области при половодьях и паводках реки Тускарь 1 % обеспеченности.	46:11-6.1725	07.04.2021
		2. Местоположение границы зоны слабого подтопления, прилегающей к зоне затопления территории с. Куркино Камышенского	46:11-6.1724	07.04.2021

№ п/п	Наименование региона	Вид (наименование) по документу	Реестровый (учетный) номер	Дата внесения
		сельсовета Курского района Курской области при половодьях и паводках реки Тускарь 1 % обеспеченности.		
18.	Лебяженский сельсовет	1. Местоположение границы зоны сильного подтопления, прилегающей к зоне затопления территории д. Толмачево Лебяженского сельсовета Курского района Курской области при половодьях и паводках реки Сейм 1 % обеспеченности.	46:11-6.1736	12.04.2021
		2. Местоположение границы зоны умеренного подтопления, прилегающей к зоне затопления территории д. Толмачево Лебяженского сельсовета Курского района Курской области при половодьях и паводках реки Сейм 1 % обеспеченности.	46:11-6.1737	12.04.2021
		3. Местоположение границы зоны слабого подтопления, прилегающей к зоне затопления территории д. Толмачево Лебяженского сельсовета Курского района Курской области при половодьях и паводках реки Сейм 1 % обеспеченности.	46:11-6.1738	12.04.2021
		1. Местоположение границы зоны сильного подтопления, прилегающей к зоне затопления территории с. Лебяжье Лебяженского сельсовета Курского района Курской области при половодьях и паводках реки Сейм 1 % обеспеченности.	46:11-6.1727	07.04.2021
		2. Местоположение границы зоны умеренного подтопления, прилегающей к зоне затопления территории с. Лебяжье Лебяженского сельсовета Курского района Курской области при половодьях и паводках реки Сейм 1 % обеспеченности.	46:11-6.1726	07.04.2021
		3. Местоположение границы зоны слабого подтопления, прилегающей к зоне затопления территории с. Лебяжье Лебяженского сельсовета Курского района Курской области при половодьях и паводках реки Сейм 1 % обеспеченности.	46:11-6.1728	07.04.2021
19.	Рышковский сельсовет	1. Местоположение границы зоны умеренного подтопления, прилегающей к зоне затопления территории с. Рышково Рышковского сельсовета Курского района Курской области при половодьях и паводках реки Сейм 1 % обеспеченности.	46:11-6.1731	08.04.2021
		2. Местоположение границы зоны слабого подтопления, прилегающей к зоне затопления территории с. Рышково Рышковского сельсовета Курского района Курской области при половодьях и паводках реки Сейм 1 % обеспеченности.	46:11-6.1735	10.04.2021
20.	Шумаковский сельсовет	1. Местоположение границы зоны слабого подтопления, прилегающей к зоне затопления территории с. Введенское Шумаковского сельсовета Курского района Курской области при половодьях и паводках реки Сейм 1 % обеспеченности.	46:11-6.1723	07.04.2021
21.	Некрасовский сельсовет	1. Местоположение границы зоны умеренного подтопления, прилегающей к зоне затопления	46:20-6.675	12.04.2021



№ п/п	Наименование региона	Вид (наименование) по документу	Реестровый (учетный) номер	Дата внесения
		территории д. Ишутино Некрасовского сельсовета Рыльского района Курской области при половодьях и паводках реки Сейм 1 % обеспеченности.		
		2. Местоположение границы зоны слабого подтопления, прилегающей к зоне затопления территории д. Ишутино Некрасовского сельсовета Рыльского района Курской области при половодьях и паводках реки Сейм 1 % обеспеченности.	46:20-6.676	12.04.2021
		1. Местоположение границы зоны умеренного подтопления, прилегающей к зоне затопления территории д. Некрасово Некрасовского сельсовета Рыльского района Курской области при половодьях и паводках реки Сейм 1 % обеспеченности	46:20-6.677	12.04.2021
		2. Местоположение границы зоны слабого подтопления, прилегающей к зоне затопления территории д. Некрасово Некрасовского сельсовета Рыльского района Курской области при половодьях и паводках реки Сейм 1 % обеспеченности.	46:20-6.678	12.04.2021
		1. Местоположение границы зоны сильного подтопления, прилегающей к зоне затопления территории д. Поповка Некрасовского сельсовета Рыльского района Курской области при половодьях и паводках реки Сейм 1 % обеспеченности.	46:20-6.673	08.04.2021
		2. Местоположение границы зоны умеренного подтопления, прилегающей к зоне затопления территории д. Поповка Некрасовского сельсовета Рыльского района Курской области при половодьях и паводках реки Сейм 1 % обеспеченности.	46:20-6.674	08.04.2021
		3. Местоположение границы зоны слабого подтопления, прилегающей к зоне затопления территории д. Поповка Некрасовского сельсовета Рыльского района Курской области при половодьях и паводках реки Сейм 1 % обеспеченности.	46:20-6.679	12.04.2021
22.	Бунинский сельсовет	1. Местоположение границы зоны сильного подтопления, прилегающей к зоне затопления территории с. Бунино Бунинского сельсовета Солнцевского района Курской области при половодьях и паводках реки Сейм 1 % обеспеченности.	46:22-6.387	07.04.2021
		2. Местоположение границы зоны умеренного подтопления, прилегающей к зоне затопления территории с. Бунино Бунинского сельсовета Солнцевского района Курской области при половодьях и паводках реки Сейм 1 % обеспеченности.	46:22-6.388	07.04.2021
		3. Местоположение границы зоны слабого подтопления, прилегающей к зоне затопления территории с. Бунино Бунинского сельсовета Солнцевского района Курской области при половодьях и паводках реки Сейм 1 % обеспеченности.	46:22-6.386	07.04.2021



№ п/п	Наименование региона	Вид (наименование) по документу	Реестровый (учетный) номер	Дата внесения
23.	Зуевский сельсовет	1. Местоположение границы зоны слабого подтопления, прилегающей к зоне затопления территории д. Горбуновка Зуевского сельсовета Солнцевского района Курской области при половодьях и паводках реки Сейм 1 % обеспеченности.	46:22-6.392	12.04.2021
		1. Местоположение границы зоны слабого подтопления, прилегающей к зоне затопления территории д. Гридасово Зуевского сельсовета Солнцевского района Курской области при половодьях и паводках реки Сейм 1 % обеспеченности.	46:22-6.391	12.04.2021
		1. Местоположение границы зоны слабого подтопления, прилегающей к зоне затопления территории с. Выползово Зуевского сельсовета Солнцевского района Курской области при половодьях и паводках реки Сейм 1 % обеспеченности.	46:22-6.389	07.04.2021
		1. Местоположение границы зоны слабого подтопления, прилегающей к зоне затопления территории с. Дежевка Зуевского сельсовета Солнцевского района Курской области при половодьях и паводках реки Сейм 1 % обеспеченности.	46:22-6.390	07.04.2021
		1. Местоположение границы зоны умеренного подтопления, прилегающей к зоне затопления территории с. Зуевка Зуевского сельсовета Солнцевского района Курской области при половодьях и паводках реки Сейм 1 % обеспеченности.	46:22-6.400	21.04.2021
		2. Местоположение границы зоны слабого подтопления, прилегающей к зоне затопления территории с. Зуевка Зуевского сельсовета Солнцевского района Курской области при половодьях и паводках реки Сейм 1 % обеспеченности.	46:22-6.404	21.05.2021
24.	пгт. Солнцево	1. Местоположение границы зоны умеренного подтопления, прилегающей к зоне затопления территории пгт. Солнцево Солнцевского района Курской области при половодьях и паводках реки Сейм 1 % обеспеченности.	46:22-6.399	21.04.2021
		2. Местоположение границы зоны слабого подтопления, прилегающей к зоне затопления территории пгт. Солнцево Солнцевского района Курской области при половодьях и паводках реки Сейм 1 % обеспеченности.	46:22-6.398	21.04.2021
25.	Субботинский сельсовет	1. Местоположение границы зоны слабого подтопления, прилегающей к зоне затопления территории д. Сеймица Субботинского сельсовета Солнцевского района Курской области при половодьях и паводках реки Сейм 1 % обеспеченности.	46:22-6.394	12.04.2021
26.	Шумаковский сельсовет	1. Местоположение границы зоны слабого подтопления, прилегающей к зоне затопления территории д. Машкино Шумаковского сельсовета Солнцевского района Курской области при половодьях и паводках реки Сейм 1 % обеспеченности.	46:22-6.393	12.04.2021

№ п/п	Наименование региона	Вид (наименование) по документу	Реестровый (учетный) номер	Дата внесения
		1. Местоположение границы зоны умеренного подтопления, прилегающей к зоне затопления территории с. Шумаково Шумаковского сельсовета Солнцевского района Курской области при половодьях и паводках реки Сейм 1 % обеспеченности.	46:22-6.396	13.04.2021
		2. Местоположение границы зоны слабого подтопления, прилегающей к зоне затопления территории с. Шумаково Шумаковского сельсовета Солнцевского района Курской области при половодьях и паводках реки Сейм 1 % обеспеченности.	46:22-6.397	13.04.2021

Предотвращение негативного воздействия вод и ликвидация его последствий

В целях предотвращения негативного воздействия вод на определенные территории и объекты и ликвидации его последствий принимаются меры по предотвращению негативного воздействия вод и ликвидации его последствий в соответствии с настоящим Кодексом, обеспечивается инженерная защита территорий и объектов от затопления, подтопления, разрушения берегов водных объектов, заболачивания и другого негативного воздействия вод.

В целях предотвращения негативного воздействия вод и ликвидации его последствий понимается комплекс мероприятий, включающий в себя:

1) предпаводковое и послепаводковое обследование паводкоопасных территорий и водных объектов;

2) ледокольные, ледорезные и иные работы по ослаблению прочности льда и ликвидации ледовых заторов;

3) противопаводковые мероприятия, в том числе мероприятия по увеличению пропускной способности русел рек, их дноуглублению и спрямлению, расчистке водных объектов;

4) мероприятия по предотвращению разрушения берегов, в том числе мероприятия по уполаживанию берегов водных объектов, их биогенному закреплению, укреплению песчано-гравийной и каменной наброской, террасированию склонов.

Инженерная защита территорий и объектов от негативного воздействия вод, в том числе строительство берегоукрепительных сооружений, дамб и других сооружений, предназначенных для защиты территорий и объектов от затопления, подтопления, разрушения берегов водных объектов, заболачивания и другого негативного воздействия вод (сооружения инженерной защиты), осуществляется в соответствии с законодательством Российской Федерации о градостроительной деятельности.

### **3.1.3. Минерально-сырьевые и почвенные ресурсы. Инженерно-строительные условия**

Территория Курской области имеет средний минерально-ресурсный потенциал. Основными видами полезных ископаемых на территории поселения являются строительные материалы, а также фосфориты. Разведанных и учтенных балансом запасов полезных ископаемых месторождений на территории области 246. На территории области располагаются уникальные месторождения железных руд, рудопоявления и геохимические аномалии благородных, редких и цветных металлов, проявления и месторождения минеральных вод.

В пределах области насчитывается свыше 30 месторождений, залежей и проявлений железных руд, по которым подсчитанные балансовые и авторские запасы и прогнозные ресурсы составляют 202,7 млрд. т.

В Курской области наиболее распространены разновидности черноземов, а в северо-западной части – серые лесные почвы. Черноземы занимают 74 % площади, а серые лесные почвы 24,5 %. На долю светло-серых лесных почв на территории области приходится 3,6 %, а серые и темно-серые лесные почвы занимают 10,4 % и 10,6 % соответственно.

По распаханности земель (около 69 %) область занимает одно из первых мест в стране. Естественная растительность сохранилась лишь в заповедных участках (Стрелецкая и Казацкая степи Цетрально-Черноземного государственного природного биосферного заповедника имени В. В. Алехина).

В области Эксплуатация черноземов без достаточных компенсирующих мероприятий привела к уменьшению содержания гумуса на треть, а на отдельных территориях на половину и более за последние 80 лет. Высокая распаханность и нерациональное использование минеральных удобрений привели к тому, что почти каждый второй гектар пашни закислен, а треть территории подвержена эрозии. Дальнейшая эксплуатация черноземов без компенсирующих мероприятий может привести к их исчезновению в ближайшие 25-30 лет.

Смытые почвы размещаются по всему землепользованию области на прибалочных склонах, а также на ложбинообразных понижениях. Мощность гумусового горизонта черноземов выщелоченных почв изменяется от 60 до 74 см, на слабосмытых до 46-60 см, на вреднесмытых – 31-40 см. В зависимости от степени смытости в черноземных почвах количество гумуса колеблется: от 3,5 % до 6,6 % на среднесмытых, на оподзоленных, на темно-серых лесных от 4,3 % до 5 %.

Курская область расположена в центре Восточно-Европейской (Русской) равнины, на юго-западных склонах Среднерусской возвышенности.

Поверхность равнины преимущественно пологоволнистая, в северной части территории – холмистая (высота холмов 20-60 м). Ширина речных долин 2-10 км, склоны их обычно пологие (2-5°), на отдельных участках изрезаны лощинами и промоинами. В наиболее высокой центральной части (до 275 м) располагаются Фатежско-Льговская, Обоянская и Тимско-Щигровская (водораздел между бассейнами Днепра и Дона) гряды.

Характерен долинно-овражно-балочный рельеф; особенно густая сеть оврагов на севере, а также на правобережье рек Сейм, Свапа и Псёл.

Таблица 3.1.3.1

### Разведанные месторождения не металлических полезных ископаемых Курской области

№ п/п	Наименование месторождения, залежи, проявления, участка	Вид сырья	Местонахождение	Площадь, тыс. м <sup>2</sup>
Беловский район				
1.		Суглинок, глина	В 0,5-0,8 км к северу от сл. Белая.	Площадь месторождения 73,7 тыс. м <sup>2</sup> (7,37 га)
2.	Беловское 2 месторождение	Суглинок, глина	В 3 км к югу от сл. Белая, в пределах совхоза «Плодопитомник», ближайшая ж/д станция Псел.	-
3.	Суходол залежь	Суглинок, глина	В 6,5-9 км к северо-западу от сл. Белая. Состоит из двух участков: участок № 1 расположен в 9 км северо-западнее сл. Белая, в 4,3 км севернее д. Суходол, 2,7 км северо-западнее промплощадки Суходоловского кирпичного завода в верховьях балки, впадающей в р. Псел в районе с. Белица; участок № 2 расположен в 6,5 км северо-западнее сл. Белая, 1,8 км севернее д. Суходол, в 250 м северо-восточнее промплощадки Суходоловского кирпичного завода, в правом борту Суходоловской балки.	Площадь залежи в границах разведанных запасов 50,5 тыс. м <sup>2</sup> (5,05 га), в том числе участок № 1 – 22,5 тыс. м <sup>2</sup> , участок № 2 – 28,0 тыс. м <sup>2</sup> .
4.	Белицкое месторождение	Мел	На площади месторождения выделено 2 участка: Богоявленская Белица и Белицкий (Участок Белицкий) Мест-ние расположено в Беловском р-не, в 9 км к северо-западу от сл. Белая, в 6 км на востоке от ж/д ст. Сосновый Бор, в 0,2 км к северу от восточной окраины с. Белица (бывшее с. Богоявленская Белица), на правом крутом берегу р. Псел, в правом и левом борту оврага. Западным флангом примыкает к участку мела для строительной извести (Участок Богоявленская Белица) в 10 км к северо-западу от сл. Белая, в 5,5 км на восток от ж/д ст. Сосновый Бор, в 0,4 км к северу от восточной окраины с. Белица (бывш. с. Богоявленская Белица), на правом крутом берегу р. Псел, в правом борту оврага. Южным флангом примыкает к меловому карьере, северо-запад к автодороге Белица-Суходол.	Площадь месторождения в границах утверждённых запасов 416,8 тыс. м <sup>2</sup> (41,68 га), в т. ч. восточный фланг - 378,8 тыс. м <sup>2</sup> (37,88 га), западный фланг – 38,0 тыс. м <sup>2</sup> (3,8 га)  Площадь предоставленного отвода горного отвода составила 7,4 га
5.	Белица залежь	Песок	В 15 км на северо-западе от сл. Белая, на правобережной пойме р. Псел, в 200-250 м от юго-восточной окраины с. Белица (бывшая Богоявленская Белица).	-
6.	Камышная залежь	Песок	В 11 км на запад-северо-западе от сл. Белая, на левобережье р. Псел, между с. Камышное и д. Гирьи, примыкая с юга к автодороге, соединяющей эти населённые пункты.	С залежи в границах оценённых запасов 339,3 тыс. м <sup>2</sup> (33,93 га)
Большесолдатский район				

№ п/п	Наименование месторождения, залежи, проявления, участка	Вид сырья	Местонахождение	Площадь, тыс. м <sup>2</sup>
7.	Большесолдатское месторождение	Суглинок, глина	В 30 км от ж/д станции Суджа, на юго-восточной окраине с. Большое Солдатское.	Площадь месторождения 114 тыс. м <sup>2</sup> (11,4 га)
8.	Большесолдатское 2 месторождение	Суглинок, глина	на юго-западной окраине с. Большое Солдатское, в 0,3 км к западу от действующего сезонного кирпичного завода, на восточном склоне балки Пушкарский Яр.	Площадь месторождения 119,26 тыс. м <sup>2</sup> (11,9 га)
9.	Шелеповка участок	Песок	На территории Сторожевского сельсовета Большесолдатского района Курской области, в 18 км юго-восточнее с. Большое Солдатское, в 0,3-0,35 км к западу от д. Шелеповки, на правом берегу руч. Долгий, примыкает с востока к территории кирпичного завода ООО «Маяк».	Площадь участка в границах подсчёта запасов 20,46 тыс. м <sup>2</sup> (2,046 га)
Глушковский район				
10.	Сушиновское месторождение	Суглинок, глина	В 10 км на юго-западе от пос. Глушково, в 15 км на западе от ж/д станции Глушково Железнодорожной ветки Киев – Белополье – Курск, в 1,2 км на юго-западе от южной окраины с. Сушиновка, в 0,7 км на юго-западе от кирпичного завода.	S мест-ния в границах разведанных запасов 60,2 тыс. м <sup>2</sup> (6,02 га)
11.	Неониловское месторождение	Мел	В 23 км на запад-северо-западе от пос. Глушково, в 1,5 км на юго-востоке от ж/д станции Неониловка, в 0,5 км восточнее северо-западной части с. Дроновки.	Мест-ние состоит из 2-х участков – Западного, S 7,893 тыс. м <sup>2</sup> и Восточного, S - 21,45 тыс. м <sup>2</sup> .
12.	Алексеевское месторождение	Песок	В 20 км на запад-северо-западе от пос. Глушково на юго-западной окраине с. Алексеевка, в 2 км на юго-востоке от с. Колодези, в 5 км на юго-западе от с. Марково, на левом берегу р. Сейм.	-
13.	Шагарово участок	Песок	В 2,5 км северо-восточнее пос. Глушково, в 300 м юго-восточнее д. Шагарово, севернее автодороги Глушково - Ниж. Мордок, на правом берегу р. Сейм.	S участка в границах подсчётного блока 10,9 тыс. м <sup>2</sup> (1,09 га)
14.	Шагарово 1 залежь	Песок	В 3 км на север-северо-востоке от пос. Глушково, в правобережной пойме р. Сейм, на западной окраине с. Шагарово.	S залежи в границах оценённых запасов 118,6 тыс. м <sup>2</sup> (11,86 га)
Горшеченский район				
15.	Нижне-Гниловское месторождение	Суглинок, глина	В 10 км на юго-востоке от пос. Горшечное, в 450 м западнее северной окраины с. Сосновка (Нижне-Гнилое), в 500 м северо-западнее существующего глиняного карьера. Месторождение приурочено к восточному склону водораздела рек Убля и Гнилуша, с 3 ограничено а/д Сосновка-Горшечное.	Площадь месторождения 35 тыс. м <sup>2</sup> (3,5 га)
16.	Богородицкое залежь	Глина	В 5,0 км на юго-востоке от пос. Горшечное, в 3,0 км к западу-юго-западу от с. Богородицкое.	Площадь залежи 2480,0 тыс. м <sup>2</sup> (248 га).
17.	Кулёвка залежь	Глина	В 7,5 км восточнее от пос. Горшечного, в 2,0 км западнее от с. Кулёвки.	Площадь залежи 1920,0 тыс. м <sup>2</sup> (192 га)
18.	Сомовка залежь	Глина	В 7,5 км на юго-востоке от пос. Горшечное, в 0,5 км к западу от юго-западной окраины д. Сомовка.	Площадь залежи 3840,0 тыс. м <sup>2</sup> (384 га)

№ п/п	Наименование месторождения, залежи, проявления, участка	Вид сырья	Местонахождение	Площадь, тыс. м <sup>2</sup>
19.	Горшечное проявление	Глина тугоплавкая	В 1 км к северу от пос. Горшечное. Вытянуто в меридиональном направлении на 1050 м при ширине 600 м.	Площадь 624 тыс. м <sup>2</sup> (62,4 га)
20.	Ключевское месторождение	Мел	В 5 км северо-западнее ж/д станции Горшечное, вблизи северо-восточной окраины с. Ключ Мест-ние состоит из 2-х участков – Северного и Южного, расстояние между участками 500 м.	S <sub>общ</sub> 34,8 га S Северного уч 28,5га, Южного уч 6,3га
21.	Нижне-Гниловское месторождение	Мел	В 13 км на юго-востоке от ж/д ст. и пос. Горшечное, на северо-восточной окраине с. Сосновки (бывш. Нижне-Гнилое), на обрывистом склоне левого коренного берега р. Убля.	
22.	Михайловское месторождение	Песок	В 14 км на юго-западе от пос. Горшечное, в 0,8 км к югу от д. Бекетово и в 0,2 км к востоку-северо-востоку от п. Михайловка Солдатского сельсовета.	S местор-ния в границах разведанных запасов 259,8 тыс. м <sup>2</sup> (25,98 га)
23.	Михайловское месторождение Северо-Западный фланг	Песок	В 14 км на юго-западе от пос. Горшечное, в 0,5 км к юго-западу от д. Бекетово и в 0,8 км к северу от п. Михайловка Солдатского с/с, на левобережном склоне долины реки Герасим, в 150-200 м к северо-западу от разведанного Михайловского мест-ния строительных песков.	Площадь участка в пределах подсчётных блоков 91,8 тыс. м <sup>2</sup> (9,18 га)
24.	Михайловская 2 залежь	Песок	В 14 км на юго-запад от пос. Горшечное, в 0,8 км на юг-юго-западе от д. Бекетово, на северной окраине бывшего п. Михайловка Солдатского с/с, на левом берегу р. Герасим в 200-300 м восточнее русла реки, примыкает с запада к южной части известного Михайловского месторождения строительных песков.	Площадь залежи в границах оценённых запасов 95,3 тыс. м <sup>3</sup> (9,53 га)
25.	Удобное участок	Песок	В 350 м севернее с. Удобное, в 300 м северо-западнее автодороги Удобное-Ивановка.	S предварительного горного отвода 2,7 га
Дмитриевский район				
26.	Дмитриевское месторождение	Суглинок, глина	В 0,8-1,0 км к северу от г. Дмитриев-Льговский, на правом склоне долины руч. Трунин, на западной окраине пос. Нива Крупецкого с/с, южным бортом примыкает к тер-рии кирпичного завода, в 0,2 км от западной границы мест-ния проходит а/д с тв. покрытием Дмитриев-Дерюгино (выезд на ав/страду Москва-Киев).	Площадь месторождения 7,45 га
27.	Дмитриевское 2 месторождение	Суглинок, глина	В 2,0 км на севере от г. Дмитриев-Льговский, в 0,8 км севернее пос. Нива Крупецкого с/с, примыкает с востока к территории кирпичного завода, в 0,2 км восточнее автодороги Дмитриев-Дерюгино (выезд на автостраду Москва-Киев).	Площадь месторождения 215,8 тыс. м <sup>2</sup> (21,58 га)
28.	Дмитриевское месторождение	Мел	На юго-западной окраине г. Дмитриев-Льговский, в 700 м на юго-западе от ж/д станции Дмитриев-Льговский.	Площадь 5,6 га
29.	Моршнево залежь	Песок	В 6 км на востоке от г. Дмитриев-Льговский, в 1,5 км юго-западнее д. Моршнево, на правобережной пойме р. Свапы.	S залежи в гр. оц-х зап-в 415,7 тыс. м <sup>3</sup> (41,57 га)

№ п/п	Наименование месторождения, залежи, проявления, участка	Вид сырья	Местонахождение	Площадь, тыс. м <sup>2</sup>
30.	Фокино участок	Песок	В 500 м к западу от г. Дмитриева-Льговского, в 300 м к западу от д. Фокино и ж/д моста через р. Крупка, на левом склоне речной долины (балки), примыкает к северному борту песчаного карьера.	S участка в границах оценённых запасов 8,8 тыс. м <sup>2</sup> (0,88 га)
Железногорский район				
31.	Веретенинское месторождение (вскрыша железоруд. местор.)	Суглинок, глина	В 6 км к югу от ж/д ст. «Михайловский рудник» Московской ж/д, в 1,5 км северо-восточнее с. Веретенино, в западном борту железорудного карьера АО «Михайловский ГОК им. А.В. Варичева», в пределах гор. и зем. отвода Михайловского ГОКа, в 3 км юго-восточнее г. Железногорска.	Площадь месторождения 18,3 га
32.	Веретенинский участок (вскрыша железоруд. местор.)	Суглинок, глина	В 5 км юго-восточнее ж/д ст. «Михайловский рудник» Московской ж/д, в северном борту железорудного карьера АО «Михайловский ГОК им. А.В. Варичева», в пределах горн. и зем-го отвода Михайловского ГОКа, в 3 км юго-восточнее г. Железногорска.	Площадь участка 4,83 га
33.	Железногорское месторождение	Суглинок, глина	В 5-6 км северо-восточнее г. Железногорска, в 2 км севернее от автомагистрали Москва-Киев, в 5 км восточнее от ж/д ст. Михайловский Рудник, в 1 км восточнее д. Рясник Волковского с/с. Мест-ние вытянуто полосой с юго-запада на северо-запад по западному склону водораздела рек Рясник и Чернь, длина 1,6 км, максимальная ширина 1,0 км.	Площадь месторождения в границах разведанных запасов 969,9 тыс. м <sup>2</sup> (97 га)
34.	Михайловское месторождение	Суглинок, глина	В 0,5 км севернее сл. Михайловка Железногорского района, в 7 км юго-западнее ж/д станции Остапово.	S мест-ния в гр. разв-х зап 245,62 тыс. м <sup>2</sup> (24,56 га)
35.	Большебобровское месторождение	Суглинок, глина	В 17-18 км от г. Железногорска на восток, юго-восточнее с. Большебоброво.	S мест-ния в границах разведанных запасов 135,0 тыс. м <sup>2</sup> (13,5 га)
36.	Ратмановское месторождение	Суглинок, глина	В 13 км к югу от г. Железногорска, в 4 км к западу от сл. Михайловка. Месторождение состоит из 2 участков, расстояние между которыми 1,5 км.	S мест-ния в границах разведанных запасов 254 тыс. м <sup>2</sup> (25,4 га)
37.	Лоски залежь	Мел	В 11 км на юге от г. Железногорска, вблизи западной окраины сл. Михайловки, на правом берегу р. Свапы.	Площадь залежи в границах оценённых запасов 25,7 тыс. м <sup>2</sup> (2,57 га)
38.	Восточно-Громашевский участок	Песок	В 2,0 км восточнее сл. Михайловка Железногорского р-на, на правобережной пойме р. Свапы, примыкает к северо-восточному флангу Громашевского месторождения песка.	Площадь участка в границах разведанных запасов 14,5 тыс. м <sup>2</sup> (1,45 га)
39.	Громашевское месторождение	Песок	В 1,5-2,0 км на юго-востоке от сл. Михайловка, в 6 км на северо-западе от д. Громашовки Железногорского района, на правобережной пойме р. Свапы.	S мест-ния в границах разведанных запасов 1296,0 тыс. м <sup>2</sup> (129,6 га)



№ п/п	Наименование месторождения, залежи, проявления, участка	Вид сырья	Местонахождение	Площадь, тыс. м <sup>2</sup>
40.	Михайловское месторождение (вскрыша железруд. местор.)	Песок	В 5 км юго-восточнее ж/д ст. «Михайловский рудник» Московской ж/д, в северо-западном борту железорудного карьера АО «Михайловский ГОК им. А.В. Варичева», в пределах горного и земельного отвода Михайловского ГОКа, в 3 км юго-восточнее г. Железнодорожска.	Площадь предварительного горного отвода составляет 20,64 га.
41.	Новый Бузец месторождение	Песок	На северо-восточной окраине с. Новый Бузец Железнодорожского района, в 10 км к юго-востоку от сл. Михайловки.	S мест-ния в границах разв-х запасов 136,0 га
42.	Новый Бузец участок	Песок	В 10 км юго-восточнее сл. Михайловки, в 250 м к С-Вот с. Новый Бузец, примыкает к северо-западному флангу разведанного месторождения песка Новый Бузец.	Площадь лицензионного участка недр 5,0 га
43.	Ратмановское месторождение	Песок	В 0,5-1 км на юго-западе от сл. Михайловка, в 3 км на восток от д. Ратманово, на левобережной пойме р. Свапы, в 3 км западнее Громашевского месторождения строительных песков.	S мест-ния в границах разведанных запасов 1486 тыс. м <sup>2</sup> (148,6 га)
44.	Михайловское (железрудное) месторождение	Камни строит-е, минная краска	В 3 км к востоку от г. Железнодорожска.	-
Золотухинский район				
45.	Золотухинское 2 месторождение	Суглинок, глина	В 1 км от д. Дерлово и в 4 км на юго-западе от райцентра и ж/д станции Золотухино, в 50-100 м на юг от действующего карьера.	Площадь месторождения 37,4 тыс. м <sup>2</sup> (3,74 га)
46.	Свободинское месторождение	Суглинок, глина	В 5 км западнее ж/д станции Свобода, в пределах южной окраины м. Свобода.	Площадь месторождения составляла 7,33 га
47.	Кондринка залежь	Суглинок, глина	В 12 км на востоке от пос. Золотухино, на правобережье верховой р. Белый Колодезь, на северо-западной окраине д. Кондринка.	S залежи в границах разведанных запасов 121,9 тыс. м <sup>2</sup> (12,19га)
48.	Новокоронинская залежь	Суглинок, глина	В 12 км на северо-востоке от пос. Золотухино, в 1,2 км к западу от х. Новокоронинские Выселки.	S залежи в гр. разв-х зап. 1195,1 тыс. м <sup>2</sup> (119,5 га)
49.	Золотухинское проявление	Мел, мергель	Состоит из трех участков: Северного, Центрального и Южного. Северный участок расположен в 4,5 км на северо-востоке от пос. Золотухино, на левобережье р. Полевая Снова, на водоразделе между реками Полевая Снова и Моркость, в 2 км к востоку от с. Фентисово. Центральный участок расположен в 4,5 км к востоку от пос. Золотухино, на левобережье р. Моркость, между с. Николаевка и д. Ржавая Плота, в 300 м восточнее х. Каменка	Площадь участка 14,2 га  Площадь участка 16,13 га.  Площадь участка 19,47 га

№ п/п	Наименование месторождения, залежи, проявления, участка	Вид сырья	Местонахождение	Площадь, тыс. м <sup>2</sup>
			Южный участок расположен в 9 км на юго-востоке от пос. Золотухино, на левобережье р. Моркость, в верховье урочища «Каменец», в 2 км на юго-востоке от д. Чаплыгино, в 2,5 км от д. 4-е Уколово на северо-восток по просёлочной дороге 4-е Уколово - Белый Колодезь.	
50.	Боевский участок	Песок	В 1 км северо-восточнее пос. Золотухино, в 0,5-0,7 км к востоку от д. Боево, в правом борту балки Ольхов Верх, на левобережье р. Полевая Снова.	S участка в границах оценённых запасов 79,7 тыс. м <sup>2</sup> (7,97 га)
51.	Умеренково участок	Песок	В 2,5 км к северо-западу от м. Свобода, на левом склоне долины р. Неполка, в 200 м к юго-востоку от д. Умеренково, в правом борту безымянной балки, примыкает с северо-востока к песчаному карьеру.	S участка в границах оценённых запасов 5,1 тыс. м <sup>2</sup> (0,51 га)
52.	Фентисово участок	Песок	В 4 км к северу от пос. Золотухино, на правом борту долины р. Полевая Снова, в 200 м к юго-западу от с. Фентисово, в левом борту балки Долгая, примыкает с запада к песчаному карьеру.	S участка в границах оценённых запасов 3,7 тыс. м <sup>2</sup> (0,37 га)
53.	Свободинское месторождение	Фосфориты	Расположено на территории Курского и Золотухинского р-нов, в 10 км к северо-востоку от г. Курска, вдоль ж/д Курск-Орел, к востоку от нее, между ж/д ст. Свобода и Букреевка.	-
54.	Уколовское месторождение	Фосфориты, цеолиты	На правобережье р. Тускарь между руч. Моркость и оврагом Ситный верх, в 7 км к северо-востоку от ж/д ст. Свобода, в 10 км к юго-востоку от пос. Золотухино, на восточной окраине д. 1-е Уколово.	-
Касторенский район				
55.	Жерновец залежь	Суглинок, глина	В 24 км на юго-западе от пос. Касторное, в 0,3-1,0 км на юго-западе от с. Жерновец, в верховьях правого борта долины балки Жерновец, примыкает с севера, запада и юго-запада к территории МТФ.	Площадь залежи в границах разведанных запасов 437,05 тыс. м <sup>2</sup> (43,7 га)
56.	Николаевская залежь	Глина тугоплавкая	Прослежена на правобережье р. Олым (на северо-восток от пос. Касторное) в контуре деревень Андреевка, Успенка 3-я и Ольховатка Андреевского с/с, и на левобережье (на северо-запад от пос. Касторное) в контуре д. Краснознаменка, с. Михнево и пос. Касторное. Залежь состоит из 2-х участков – правобережной и левобережной на правобережье р. Олым (на северо-восток от пос. Касторное) в контуре деревень Андреевка, Успенка 3-я и Ольховатка Андреевского с/с, на левобережье (на северо-западе от пос. Касторное) в контуре д. Краснознаменка, с. Михнево и пос. Касторное.	Состоит из двух блоков площадью 3217,4 тыс. м <sup>2</sup> и 3776,6 тыс. м <sup>2</sup> Площадь 6055,7 тыс. м <sup>2</sup>
57.	Котово – Гудовское месторождение	Мел, трепел, опока	В 3 км на северо-востоке от ж/д станции Благодатенский, в 10 км на юго-восток от пос. Касторное, в 1 км к северу от п. Белогорье.	S предоставленного горного отвода 24,0 га

№ п/п	Наименование месторождения, залежи, проявления, участка	Вид сырья	Местонахождение	Площадь, тыс. м <sup>2</sup>
58.	Андреевка участок	Песок	В 0,8 км северо-восточнее пос. Касторное, на правом борту долины р. Олым, в 0,5 км на восток-северо-восток от «западного» моста через р. Олым, в 1,5 км юго-западнее д. Андреевка. Участок примыкает с востока к песчаному карьеру.	S участка в границах оценённых запасов 38,98 тыс. м <sup>2</sup> (3,9 га)
59.	Воронинское месторождение	Песок	В 3,5 км северо-восточнее пос. Касторное, в 500 м северо-восточнее д. Андреевки, в 200 м от северо-восточной окраины д. Воронино (ныне не существующей), на правом берегу р. Олым и её притока.	S мест-ния в границах подсчитанных запасов 27,2 тыс. м <sup>2</sup> (2,72 га)
60.	Успенский участок	Песок	В 300 м от юго-восточной окраины пос. Касторное, в 3 км западнее с. Успенка, на правом берегу р. Олым.	S участка в границах подсчётного блока 16,2 тыс. м <sup>2</sup> (1,62 га)
Конышевский район				
61.	Конышевское месторождение	Суглинок, глина	В 1,5 км западнее от ж/д станции Конышевка, в 0,8 км западнее от пос. Конышевка, в 50 м южнее автодороги Конышевка-Прилепы.	Площадь месторождения 60,7 тыс. м <sup>2</sup> (6,07 га)
62.	Конышевское 2 месторождение	Суглинок, глина	В 1,0 км к юго-западу от пос. Конышевка и в 1,5 км юго-западнее ж/д станции Конышевка.	S месторождения 200,7 тыс. м <sup>2</sup> (20,07 га)
63.	Черемошное месторождение	Суглинок, глина	В 4 км к северо-востоку от пос. Конышевка.	S мест-ния в границах разведанных запасов 104,9 тыс. м <sup>2</sup> (10,49 га)
64.	Панкеево залежь	Мергель	В 7 км на юго-восток от пос. Конышевки, в 1,0 км к северу от д. Панкеево.	Площадь залежи 2560,0 тыс. м <sup>2</sup> (256,0 га)
65.	Сосонки залежь	Мергель, глина	В 4,0 км северо-западнее от пос. Конышевка, в 1,5 км к западу от д. Сосонки.	Площадь залежи 2880,0 тыс. м <sup>2</sup> (288 га)
66.	Яцено залежь	Мергель	В 12 км на северо-восток от пос. Конышевки, в 0,8 км к северо-востоку от с. Яцено.	Площадь залежи 1920,0 тыс. м <sup>2</sup> (192 га)
67.	Белые Берега залежь	Песок	В 22 км на северо-запад от пос. Конышевка, в 300-400 м юго-юго-восточнее д. Белые Берега Макаро-петровского сельсовета, на левобережье р. Свапы.	S залежи в границах оценённых ресурсов 1257,0 тыс. м <sup>2</sup> (125,7 га)
68.	Верхопрудка (Матвеевский) участок	Песок	В 12,5 км на северо-северо-западе от пос. Конышевка, в 1 км к югу от д. Верхопрудка Машкинского сельсовета, в левом борту балки, примыкает с юго-запада к действующему песчаному карьеру.	Площадь участка в границах оценённых запасов 24,6 тыс. м <sup>2</sup> (2,46 га)
69.	Пески залежь	Песок	В 24 км на северо-западе пос. Конышевка, в 0,7 км юго-восточнее д. Пески, на левобережье рек Свапы и Белички.	S залежи 61,0 тыс. м <sup>2</sup> (6,1 га). Перспективы прироста имеются S залежи (общая) -222,0 тыс. м <sup>2</sup> (22,2 га)
Кореневский район				

№ п/п	Наименование месторождения, залежи, проявления, участка	Вид сырья	Местонахождение	Площадь, тыс. м <sup>2</sup>
70.	Кореневское 2 месторождение	Суглинок, глина	В 1,5 км к северо-востоку от ж/д ст. Коренево.	S месторождения 98,8 тыс. м <sup>2</sup> (9,88 га)
71.	Кремняное месторождение	Суглинок, глина	В 1 км юго-западнее с. Кремняное, в 12 км к востоку от районного центра пос. Коренево.	S мест-ния в границах разведанных запасов 88,5 тыс. м <sup>2</sup> (8,85 га)
72.	Ветрено залежь	Суглинок, глина	В 5 км на восток от пос. Коренево, в 1,5 км на севере от с. Ветрено, южнее 500 м ж/д Коренево-Льгов.	Площадь месторождения в границах разведанных запасов 86,4 тыс. м <sup>2</sup> (8,64 га)
73.	Любимовское месторождение	Мел	В 11,5 км юго-восточнее ж/д ст. Коренево, в 1 км на северо-западе от с. Любимовки.	S мест-ния в границах утверждённых запасов 4,4 га
74.	Дубрава 2 месторождение	Песок	В 4 км к северо-западу от пос. Коренево, в 1 км к юго-востоку от х. Дубрава, на террасовом склоне левобережья р. Сейм.	S предоставленного горного отвода 71,0 тыс. м <sup>2</sup> (7,1 га)
75.	Краснооктябрьски й Северный участок	Песок	В 8 км юго-западнее ж/д ст. Коренево, в 200 м к северу от с. Краснооктябрьское Снаготского сельсовета, на левом склоне р. Сейм, в 1 км севернее Краснооктябрьской залежи строительных песков.	-
76.	Секеринское месторождение	Песок	В 6-7 км на юго-восток от ж/д ст. Рыльск. Южная часть месторождения находится в 300-400 м к западу от д. Секерино.	S мест-ния в границах оценённых запасов 3579,0 тыс. м <sup>2</sup> (357,9 га)
77.	Краснооктябрьская залежь	Песок	В 9 км на юго-юго-западе от ж/д ст. Коренево, в междуречье рек Сейма и Снагости, на юго-восточной окраине с. Краснооктябрьское.	S залежи в границах оценённых запасов 474,6 тыс. м <sup>2</sup> (47,46 га)
78.	Пушкарная залежь	Песок	В 7 км на северо-западе от пос. Коренево, в 1 км на востоке от с. Пушкарное вдоль автодороги Пушкарное-Благодатное, примыкая к ней с юга.	S залежи в границах оценённых запасов 562,1 тыс. м <sup>2</sup> (56,21 га)
79.	Снагость залежь	Песок	В 10 км на юге от пос. Коренево, на левобережной пойме р. Снагость, в 0,5 км на северо- востоке от с. Апанасовка, в 1 км на юго-западе от с. Снагость.	S залежи в границах оценённых запасов 395,0 тыс. м <sup>2</sup> (39,5 га)
80.	Глинки – Распадня месторождение	Камни строительн ые	В 6 км к востоку от ж/д ст. Коренево по автодороге Коренево – Суджа, в 300 м южнее от неё, на левом пологом склоне лога Распадня.	Площадь 20,7 га
81.	Топиловское месторождение	Камни строительн ые	В 7 км на юго-востоке от ж/д ст. Коренево, в 0,7 км к востоку от оз. Топилово, в правом борту лога Распадня.	Площадь 9,1 га
82.	Кремняное проявление	Камни строительн ые	В 1-2 км южнее и юго-западнее с. Кремняное, в 6-7 км на юго-востоке от пос. Коренево Включает в себя 3 отдельных участка уч. № 1 расположен в 4 км на юго-востоке от юго- восточной окраины пос. Коренево, на водоразделе, в 1 км западнее горы Холодная, примыкает с запада к лесным урочищам Калинник и Культура Уч. № 2 в 5,5 км на юго- восток от юго-восточной окраины пос. Коренево, в 1 км южнее с. Ольговки, примыкает	S <sub>общ</sub> 3052, 0тыс.м <sup>2</sup> (305,2 га) Площадь 2225,0 тыс. м <sup>2</sup> (222,5 га) Площадь 1169,0 тыс. м <sup>2</sup> (116,9 га) Площадь 342 тыс. м <sup>2</sup> (34,2 га)

№ п/п	Наименование месторождения, залежи, проявления, участка	Вид сырья	Местонахождение	Площадь, тыс. м <sup>2</sup>
			юго-восточным флангом к лесному урочищу Кремяновская Роща уч. № 3 в 9 км на от юго-восточной окраины пос. Коренево, в 1,5 км на юге от с. Кремяного, на водоразделе, в 0,5-0,6 км восточнее лесного урочища Кремяновская Роща и оврага (лога) Берёзовый.	
Курский район				
83.	Александровское месторождение	Суглинок, глина	В 5,0 км на юге от ст. Рышково Московской ж/д и от действующего кирпичного завода, в 0,5 км к востоку от а/т Москва-Симферополь и в 1,5 км на юго-западе от д. Кукуевка.	-
84.	Бесединское месторождение	Суглинок, глина	В 2 км на северо-северо-западе от с. Беседино и 1 км от д. 1-е Красниково, в правом борту лога Котовский с юга к месторождению примыкает зона садовых участков.	Площадь месторождения 155 тыс. м <sup>2</sup> (15,5 га)
85.	Пашковское месторождение	Суглинок, глина	В 7 км к северо-западу от г. Курска, в 2 км к западу от д. Пашково между р Тускарь и Бол. Курица. Пашковское мест-ние ограничено с 3 охранной зоной а/д г. Курск – д. Курасово и ЛЭП, северный фланг отделён от основной части мест-ния а/д на с. Глебово. В центральной части мест-ния находится овраг, который выделен под полигон ТБО. Юго-западная часть мест-ния отработана карьером и рекультивирована.	Площадь месторождения 626,16 тыс. м <sup>2</sup> (62,6 га) Площадь северного фланга 88,5 тыс. м <sup>2</sup> (8,85 га)
86.	Полевое месторождение	Суглинок, глина	В 3,5 км к югу от ж/д ст. Полевая, в 2 км к юго-западу от зверофермы, на крутом левом берегу р. Полная, в 24-25 км на юго-востоке от г. Курска.	S мест-ния в гр разв-х зап 262,1 тыс. м <sup>2</sup> (26,21 га)
87.	Дубки залежь	Суглинок, глина	В 5 км на юго-западе от окраины г. Курска, южнее 3,5 км от ж/д Курск-Льгов, в правом борту балки Рассыльная, в 300 м южнее промплощадки ОАО «Курская птицефабрика», в верховьях урочища Дубки между двух от-рогов балки. К западу в 1,5 км в левом борту балки. Рассыльная карьер керамзитовых глин Новосёловского мест-ния.	Площадь залежи в границах разведанных запасов 133,0 тыс. м <sup>2</sup> (13,3 га)
88.	Михайловская залежь	Суглинок, глина	В 2 км к юго-западу от с. Ноздрачево, вблизи юго-восточной окраины д. Михайлово, в 15 км к северо-востоку от г. Курска.	Площадь залежи в границах разведанных запасов 241,5 тыс. м <sup>2</sup> (24,15 га)
89.	Волобуевское проявление	Суглинок, глина	В 10-12 км на севере от г. Курска и в 3,5-4,0 км на северо-западе от д. Волобуево. Проявление состоит из 3 участков, вытянутых по водоразделу рек Обметь и Большая Курица с юга на север вдоль сети автодорог местного значения из района восточнее д. д. Татаренкова и Хмелевая Нижнемедведицкого с/с Курского р-на (1 уч), до х. Реутов Пашковского с/с Курского района (2 уч.) и далее западнее с. Старосельцево и д. Нижнее Шеховцово Зиборовского с/с Золотухинского р-на. Расстояние между первым и вторым участками около 5 км, между вторым и третьим – около 2 км.	Первый участок площадь 160 га, второй участок площадь 200 га, третий участок - 600 га
90.	Касторенское месторождение	Суглинок, глина	В 10 км на западе от г. Курска и в 0,5-1,0 км на юго-востоке от д. Касторная.	S мест-ния в гр. разв-х зап. 440 тыс. м <sup>2</sup> (44 га)

№ п/п	Наименование месторождения, залежи, проявления, участка	Вид сырья	Местонахождение	Площадь, тыс. м <sup>2</sup>
91.	Рышковско- Мармыжское месторождение	Суглинок, глина	В 4 км на юго-западе от юго-западной окраины г. Курска (мкрн. Волокно), на левом склоне лога Мармыжи (балка Рассыльная), на II надпойменной террасе левобережья р. Сейм, южнее 200 м от д. Ворошнево Курского района и д. Анахина Октябрьского района, примыкает с юга к ж/д Курск-Льгов (452-453 км столб).	Неправильный многоугольник размером 700 × 650 м общей площадью 46,6 га
92.	Курско-Поповское месторождение	Трепел	В 7 км на северо-западе от ж/д ст. Курск, в 4 км к северо-западу от бывшего с. Поповка, на северо-западной окраине г. Курска, примыкает с севера к промплощадке бывшего трепельного комбината.	Площадь месторождения в контурах подсчётных блоков 162,5 тыс. м <sup>2</sup> (16,25 га)
93.	Майская Заря месторождение	Песок	В 2,0 км к западу от г. Курска, в 300 м южнее д. Майская Заря Моковского сельсовета, на правобережной пойме р. Сейм. Русло р. Сейм находится в 1,5 км к югу от границ месторождения.	S мест-ния в гр. разведки 187,1 тыс. м <sup>2</sup> (18,71 га). S горн. отвода с уч. доразведки 24 га.
94.	Карасевская залежь	Песок	В 17-18 км на востоке от г. Курска, в 0,8 км на востоке от северо-восточной окраины с. Беседино, в левобережной пойме р. Рать, между руслом реки и границами деревень Карасевка и Букреево.	S залежи в границах оценённых запасов 686,5 тыс. м <sup>2</sup> (68,65 га)
95.	Шумаковский участок	Песок	В 9 км юго-восточнее г. Курска, вблизи северо-западной окраины д. Малая Шумаковка.	S предварительного горного отвода 5,0 га
96.	Винниково участок	Цеолиты	В 8 км на восток-северо-востоке от северо-восточной окраины г. Курска, вытягиваясь севернее автодороги Курск-Щигры от с. Винниково до д. Водяное на площади 1,75х4,5 км, в 2,0 км севернее ж/д станции Отрешково.	Площадь участка в границах оценённых ресурсов 7600,0 тыс. м <sup>2</sup> (760,0 га)
97.	Жерновец участок	Цеолиты	Участок располагается на границе Курского и Золотухинского районов, в 2,0 км юго-восточнее д. Жерновец Золотухинского района, в 2 км северо-западнее ж/д Курск-Москва.	S участка в границах оценённых ресурсов 3200,0 тыс. м <sup>2</sup> (320,0 га)
98.	Халино 1 участок	Цеолиты	В 2,0 км северо-западнее с. Беседино и в 6,0 км восточнее с. Халино.	S участка в границах оценённых ресурсов 3674,0 тыс. м <sup>2</sup> (367,4 га)
99.	Халино 2 участок	Цеолиты	В 2 км восточнее д. Халино, в 1 км севернее автодороги Курск – Воронеж.	S участка в границах оценённых ресурсов 3205,0 тыс. м <sup>2</sup> (320,5 га)
Курчатовский район				
100.	Дроняевское месторождение	Суглинок, глина	В 6 км к северу от ж/д ст. Лукашевка, в 1 км к 3 от с. Дроняево, с юго-запада к мест-нию примыкает территория бывшего ЛТПУВД Курской обл. Границами мест-ния являются: - на юге – а/д с твёрд покрытием на с. Дроняево; - на западе - а/д с твёрд покрытием на с. Николаевку (на юго-западе территория ЛТП); - на востоке – долина ручья Крупец; - на севере – граница леса. Мест-ние вытянуто с юга на север прямоугольник дл. 2,7 км и ср. шир. 0,45 км.	Площадь месторождения 1184 тыс. м <sup>2</sup> (118,4 га)

№ п/п	Наименование месторождения, залежи, проявления, участка	Вид сырья	Местонахождение	Площадь, тыс. м <sup>2</sup>
101.	Дроняевское 2 месторождение	Суглинок, глина	В 4,5 км севернее г. Курчатова, в 0,5-1,0 км восточнее юго-восточной окраины с. Дроняево, в 9 км к северу по сети дорог от площадки кирпичного завода, в правом борту долины р. Сейм в 1,4 км севернее русла реки. В плане мест-ние имеет вытянутую вдоль склона форму длиной до 700-750 м и шириной 100-210 м.	Площадь месторождения 111,0 тыс. м <sup>2</sup> (11,1 га)
102.	Сосковское месторождение	Суглинок, глина	В 11 км к северо-востоку от г. Курчатова и примыкает к южной окраине д. Березуцкое, в 300 севернее д. Нижняя Плаксина, на склоне водораздела по левобережью р. Ломна.	С мест-ния в границах разведанных запасов 112,6 тыс. м <sup>2</sup> (11,26 га)
103.	Реут III участок	Песок	В 3,5 км северо-западнее пос. Иваново, в 600 м северо-восточнее с. Быки, на левобережной пойме р. Сейм.	Площадь лицензионного участка недр 7,2 га
Льговский район				
104.	Льговское северное месторождение	Суглинок, глина	В 4 км к северо-востоку от г. Льгова и кирпичного завода, в 10 км на северо-востоке от ж/д ст. Льгов-Киевский, граничит на севере с лесным урочищем Заказ Льговского мехлесхоза, на юге с автодорогой Льгов-Макаровка.	С мест-ния в границах разведанных запасов 96,19 тыс. м <sup>2</sup> (9,62 га)
105.	Льговское южное месторождение	Суглинок, глина	В 2 км южнее от кирпичного завода и ж/д ст. Льгов-Киевский, в левом борту долины р. Бык, в 0,6 км западнее д. Карасёвка Сугровского сельсовета.	С мест-ния в границах разведанных запасов 379,08 тыс. м <sup>2</sup> (37,9 га)
106.	Орловское месторождение	Суглинок, глина	В 12 км на юг-юго-востоке от кирпичного завода и ж/д ст. Льгов-Киевский, в 150 м к востоку от с. Вышние Деревеньки. Границами его являются: на западе с. Вышние Деревеньки, ЛЭП -35 и её охранный зона; на востоке – шоссейная и железная дороги; на севере и юге – залесенные борта балок Кочережник и Молочная.	Площадь месторождения 495,5 тыс. м <sup>2</sup> (49,55 га)
107.	Городенск залежь	Мергель, глина	В 5,0 км восточнее от г. Льгов, примыкает к западной и северо-западной окраине с. Городенск.	Площадь залежи 2296,7 тыс. м <sup>2</sup> (229,67 га)
108.	Городенск I залежь	Мергель	В 0,5 км к востоку от восточной и юго-восточной окраины с. Городенск, расположенного в 5 км к востоку от г. Льгова.	Площадь залежи 953,6 тыс. м <sup>2</sup> (95,36 га)
109.	Красная Дубрава залежь	Мергель	В 10 км севернее г. Льгова, в 5 км к югу от пос. Конышевки, в 1,5 км к западу от х. Красная Дубрава, на правобережье р. Прутище, между автомобильной и железной дорогами Льгов-Конышевка.	Площадь залежи 1645,0 тыс. м <sup>2</sup> (164,5 га)
110.	Люшинское месторождение	Мергель, суглинок	В 2-3 км на восток от г. Льгов, в 0,5 км к северу от д. Люшинка. Месторождение состоит из двух участков, расположенных на расстоянии 1,5 км.	С мест-ния в гр. разв-х зап. 218,0 тыс. м <sup>2</sup> (21,8 га), в т.ч. уч. № 1 – 185,5 тыс. м <sup>2</sup> , уч. № 2 – 32,5 тыс. м <sup>2</sup>
111.	Воронинская залежь	Песок	В 7 км на северо-запад от ж/д ст. Льгов-Киевский, в 1,1 км юго-западнее д. Воронино, в 3,5 км на северо-восток от с. Фитиж, на левобережной пойме р. Сейм.	С залежи в границах оценённых запасов 139,8 тыс. м <sup>2</sup> (13,98 га)
112.	Кудинцево участок	Песок	В 9 км на северо-запад от ж/д ст. Льгов-Киевский, на правом берегу р. Сейм, в 1,3 км на юго-восток от с. Кудинцево и в 2 км на северо-восток от д. Сергеевки.	Площадь участка 35,8 тыс. м <sup>2</sup> (3,58 га)



№ п/п	Наименование месторождения, залежи, проявления, участка	Вид сырья	Местонахождение	Площадь, тыс. м <sup>2</sup>
113.	Льговское проявление	Песок	На правобережье р. Сейм, в 10 км к юго-востоку от г. Льгова и в 0,5 км на 3 от юго-западной окраины рп. им. К. Либкнехта, в 0,7 км восточнее с. Малые Угоны. Проявление пересекается примерно посредине в субширотном направлении а/д с твёрдым покрытием Малые Угоны - К. Либкнехта, вдоль которой расположены строения д. Глушица Большеугонского с/с.	Площадь 182,7 га
114.	Малоугонский участок	Песок	В 8 км на юго-востоке от г. Льгов, на правобережье р. Сейм вблизи северо-западной окраины с. Малые Угоны.	Площадь горного отвода составляет 1,0 га
Мантуровский район				
115.	Мантуровское месторождение	Суглинок, глина	В 24 км к северо-востоку от ж/д ст. Солнцево Московской ж/д, в 0,5 км на северо-западе от с. Мантурово, в правом борту балки Ясеновое. Оно протягивается с юго-запада на северо-восток на 400 м, с северо-запада на юго-восток на 180-200 м.	Площадь месторождения в границах разведанных запасов 77,4 тыс. м <sup>2</sup> (7,74 га)
116.	Ястребовское месторождение	Суглинок, глина	В 2,5 км западнее от центра с. Ястребовка, на левобережье водохранилища, образованного на р. Стужень, в 30 км на северо-западе от ж/д ст. Старый Оскол.	Площадь месторождения в границах разведанных запасов 309,0 тыс. м <sup>2</sup> (30,9 га)
117.	Мантуровское проявление	Суглинок, глина	На право- и левобережной частях долины р. Сейм Пузатый, в 3-4 км на юг от с. Мантурово. Проявление состоит из двух участков, правобережного, расположенного между с. Мантурово и с. Трубацкое и левобережного, расположенного между с. Мантурово и с. Мяснянка.	Площадь на правобережном участке 200 га, на левобережном участке - 175 га
118.	Ястребовское месторождение	Мел	В 3 км на севере от с. Ястребовка, в 0,5 км на северо-востоке от с. Стужень, на левом высоком коренном берегу р. Оскол.	Площадь месторождения в границах утверждённых запасов 15,0 га
119.	Ястребовское проявление	Мел	В 3 км на юго-западе от с. Ястребовки, южнее 1,5 км от автодороги Ястребовка-Покровское.	Площадь около 19 га
120.	Мантуровское месторождение	Песок	На юго-западной окраине с. Пузачи, в 4 км северо-восточнее с. Мантурово.	S мест-ния в границах подсчитанных запасов 166,4 тыс. м <sup>2</sup> (16,64 га)
Медвенский район				
121.	Западно- Медвенский участок	Суглинок	Вблизи северо-западной окраины пос. Медвенка, в 200 м севернее ЗАО «Медвенские РЭС» на территории МО «Петровский сельсовет» Медвенского района.	Площадь участка 0,65 га
122.	Медвенское месторождение	Суглинок, глина	В 2 км на севере от райцентра пос. Медвенка и в 1 км западнее от автомагистрали Москва-Симферополь.	нных запасов 348,0 тыс. м <sup>2</sup> (34,8 га)



№ п/п	Наименование месторождения, залежи, проявления, участка	Вид сырья	Местонахождение	Площадь, тыс. м <sup>2</sup>
123.	Кувшиновка залежь	Мергель	В 10 км на северо-востоке от пос. Медвенки, на левобережье р. Полной, вытянута на расстоянии 300-500 м вдоль северной окраины д. Кувшиновки.	Площадь залежи в границах оценённых запасов 143,4 тыс. м <sup>2</sup> (14,34 га)
124.	Медвенская 1 залежь	Мергель	В 1 км к юго-западу от пос. Медвенка, на правобережье р. Реут.	Площадь залежи 1352,4 тыс. м <sup>2</sup> (135,24 га)
125.	Спасское участок	Песок	В 13 к северо-западу от пос. Медвенки, в 1,0 км к северу от д. Спасское, на правобережье р. Реут, в левом борту балки, примыкает с севера к песчаному карьере.	S участка в границах разведанных запасов 10,2 тыс. м <sup>2</sup> (1,02 га)
126.	Танеевское месторождение	Песок	В 27 км к югу от г. Курска, в 4 км южнее пос. Медвенка, в 1,2 км к северу от х. Танеевка, в 1,8 км западнее автостреды Курск-Белгород.	S мест-ния в границах разведанных запасов 110 тыс. м <sup>2</sup> (11,0 га)
Обоянский район				
127.	Восточно- Рудавский-I участок	Суглинок, глина	В 4 км северо-западнее г. Обоянь, южнее а/д Обоянь-Солнцево, в 5 км на северо-западе от ж/д ст. Обоянь, в 1,6 км на юго-востоке от южной окраины с. Рудавец, на правом берегу р. Хмелевой Колодец, в 180 м восточнее Рудавского мест-ния кирпичных суглинков. Рудавское мест-ние и Восточно-Рудавский участок расположены соответственно в левом и правом бортах небольшой балки.	Площадь участка в границах разведанных запасов 47,2 тыс. м <sup>2</sup> (4,72 га)
128.	Бегичевское месторождение	Суглинок, глина	В 0,3 км на юго-западе от с. Бегичево, в 30 км на западе от г. Обоянь.	S месторождения составляет 34,3 тыс. м <sup>2</sup>
129.	Рудавское месторождение	Суглинок, глина	В 4 км на северо-востоке от г. Обоянь, южнее автодороги Обоянь-Солнцево, в 5 км на северо-востоке от ж/д ст. Обоянь, в 1,6 км на юго-востоке от южной окраины с. Рудавец, на правом берегу р. Хмелевой Колодец.	S 146,8 тыс. м <sup>2</sup> (14,68 га) при средней ширине 200 м и длине 700 м
130.	Туровское месторождение	Суглинок, глина	В 1,5 км северо-западнее д. Туровка.	S мест-ния в границах разведанных запасов 139,2 тыс. м <sup>2</sup> (13,92 га)
131.	Обоянское проявление	Суглинок, глина	В 5 км на северо-востоке от г. Обоянь и в 0,5 км на юго-западе от х. Хмелевой Колодезь, примыкает с севера к автодороге Обоянь – Солнцево между развилками на с. Рудавец и х. Тимофеев.	Площадь проявления 1250,0 тыс. м <sup>2</sup> (125 га)
132.	Анахинский участок	Песок	В 6 км на запад-юго-западе от г. Обояни по автодороге Обоянь-Усланка-Туровка, на правом склоне долины р. Псёл, в 200 м западнее с. Усланка, на левом берегу р. Усланка, примыкает к северной и северо-восточной окраине д. Лунино.	Площадь 92,2 га
133.	Быкановское месторождение	Песок	В 10 км на северо-западе от г. Обоянь, на северной окраине с. Быканово, юго-западнее ур. Буклище, на правом берегу р. Усланка, в 3 км к западу от автостреды Москва-Харьков. Состоит из 2-х участков: уч. № 1 в 1 км к северо-северо-западу от с. Быканово, на правом берегу р. Усланка, юго-западнее ур. Буклище (на юго-западной окраине, ныне не существующей д. Буклище); уч. № 2 в 300 м северо-западе от северной окраины	S мест-ния в гр. оц-х зап. 182,0 тыс. м <sup>2</sup> (18,2 га), в т.ч. участок № 1 - 152,0 тыс. м <sup>2</sup> ; участок № 2 - С <sub>1</sub> -II – 30,0 тыс. м <sup>2</sup>

№ п/п	Наименование месторождения, залежи, проявления, участка	Вид сырья	Местонахождение	Площадь, тыс. м <sup>2</sup>
			с. Быканово, на правом берегу р. Усланка, примыкая с запада к действующему песчаному карьеру.	
134.	Быкановская залежь	Песок	В 9,5 км на северо-западе от г. Обоянь, в 1,5 км западнее с. Быканово и 2 км восточнее с. Чекмарёвки, примыкает северным флангом к автодороге Быканово-Чекмарёвка, располагаясь южнее автодороги.	S залежи в границах оценённых запасов 194,5 тыс. м <sup>2</sup> (19,45 га)
135.	Зоринское месторождение	Песок	В 0,3 км на юго-востоке от с. Зорино, в 6-8 км на юго-востоке от райцентра г. Обоянь.	S мест-ния в гр. разв-х зап. 852,5 тыс. м <sup>2</sup> (85,25 га)
136.	Туровский участок	Песок	В 10 км западнее-юго-западнее г. Обоянь, в 100 м к востоку от д. Туровка, в 200 м севернее автодороги Обоянь-Павловка, на правобережье долины реки Псёл в Обоянском районе.	S участка в границах подсчётного блока 47,0 тыс. м <sup>2</sup> (4,7 га)
137.	Туровский Восточный участок	Песок	В 10 км западнее-юго-западнее г. Обоянь, в 200 м к востоку от д. Туровка, в 50-200 м севернее а/д Обоянь-Павловка, на правобережье долины реки Псёл в Обоянском районе, примыкает с востока к Туровскому участку строительных песков.	Площадь горного отвода 8,9 га
Октябрьский район				
138.	Артюховское месторождение	Суглинок, глина	В 0,5 км от юго-восточной окраины д. Артюховка, на правом берегу р. Дичня в 30 км на юго-западе от г. Курска и непосредственно примыкает к карьеру сезонного кирпичного завода.	Площадь месторождения 56,9 тыс. м <sup>2</sup> (5,69 га)
139.	Мальцевское месторождение	Суглинок, глина	В 3-3,5 км на юго-востоке от с. Мальцево, в 2 км южнее от ж/д ст. Дьяконово и 2,5 км от действующего кирпичного завода, в правом борту балки Крутой Лог, в 0,5 км южнее электроподстанции.	S месторождения в границах разведанных запасов 111,9 тыс. м <sup>2</sup> (11,19 га)
140.	Старковское месторождение	Суглинок, глина	В 15 км севернее от пос. Прямыцыно, в 0,3 км на востоке от с. Старково, восточнее 0,2 км от автодороги Прямыцыно-Старково-Алябьева, в 100 м севернее кирпичного завода.	Площадь месторождения 6,88 тыс. м <sup>2</sup> (0,688 га)
141.	Новоселовское месторождение	Суглинок, глина	В 5,0 км на юго-востоке от ж/д станции Дьяконово, в 4,0 км на юго-востоке от Октябрьского сельского строительного комбината, в левом борту б. Рассыльная. Проведена предварительная разведки Южного фланга мест-ния. Подсчитаны запасы сырья по 4-м блокам, 2 из которых являются продолжением Новосёловского мест-ния в южном направлении, а 2-удалены соотв-нно на 1,5 км и 2 км к югу и западу от мест-ния.	Площадь месторождения 257,7 тыс. м <sup>2</sup> (25,77 га) Площадь Южного фланга месторождения 1148 тыс. м <sup>2</sup> (114,8 га)
142.	Анахинское месторождение	Песок	В 3 км к северу от ж/д ст. Дьяконово, в 2 км к северо-западу от д. Анахина и в 1,3 км к северу от д. Маслова Черницынского с/с, в 0,7 км юго-восточнее д. Ванина Большедолженковского с/с, на правобережной пойме р. Сейм.	Площадь месторождения в границах разведанных запасов 918 тыс. м <sup>2</sup> (91,8 га)

№ п/п	Наименование месторождения, залежи, проявления, участка	Вид сырья	Местонахождение	Площадь, тыс. м <sup>2</sup>
			Мест-ние вытянуто с востока на запад на 2 км, составляя в поперечнике на востоке 100-400 м, на западе 700-800 м, ограничено с севера береговыми линиями озёр Круглое и Гнилое, на юге оз. Радужное, на востоке в 500 м правый берег р. Большая Курица.	
143.	Ванинское месторождение	Песок	В 0,5 км севернее х. Сеймский и 0,6 км северо-западнее д. Ванина Большедолженковского с/с, на правом борту долины р. Сейм, в 0,5 км восточнее Липинского месторождения песка, в 12 км к западу от г. Курска.	-
144.	Западно- Липинский участок	Песок	В 16 км западнее г. Курска, в правом борту долины р. Сейм, в 250 м севернее д. Липиной, в 3 км западнее действующего карьера Липинского месторождения песка.	S участка в границах разведанных запасов 606,2 тыс. м <sup>2</sup> (60,62 га)
145.	Липинское месторождение	Песок	На восточной окраине д. Липина, в 20 км к западу от г. Курска. В результате доразведки были оценены запасы песков северного фланга Липинского месторождения.	S мест-ния в гр. разв-х зап. 922,3 тыс. м <sup>2</sup> (92,23 га) S Северного фланга 1175,3 тыс. м <sup>2</sup> (117,53 га)
146.	Пойма месторождение	Песок	В 0,5 км к северу от д. Анахина, в 3-4 км к западу от г. Курска, в правобережной пойме р. Сейм.	S мест-ния в границах подсчётных блоков 112,36 га
147.	Пойма Восточный фланг месторождение	Песок	В 1,0 км к северу от д. Анахина, в 2,5 км к западу от г. Курска, на левобережной пойме р. Сейм, в 0,5 км восточнее обводнённого песчаного карьера месторождения «Пойма».	Площадь 99,0 тыс. м <sup>2</sup> (9,9 га)
Поныровский район				
148.	Поныровское-2 месторождение	Суглинок, глина	В 1,6 км на юго-западе от ж/д станции Поныри, в 0,5 км на севере от кирпичного завода.	Площадь месторождения 76,05 тыс. м <sup>2</sup> (7,6 га)
149.	Дерловка участок	Песок	В 5 км на юго-западе от пос. Поныри, на левом борту долины р. Снова, в 1,0 км на востоке от с. 2-е Поныри, вблизи восточной окраины д. Дерловка, правом (западном) борту балки, примыкает с северо-востока к действующему песчаному карьере.	Площадь участка в границах оценённых запасов 13,2 тыс. м <sup>2</sup> (1,32 га)
150.	Михайловский участок	Песок	В 4 км на юго-юго-западе от ж/д ст. Вozy, на левом высоком борту долины р. Снова, в 1,5 км на западе от ж/д ост. пл. 487 км, севернее 0,7 км от д. Михайловки Нижнесмородинского сельсовета.	Площадь участка в границах оценённых запасов 43,8 тыс. м <sup>2</sup> (4,38 га)
Пристенский район				
151.	Пристенское месторождение	Суглинок, глина	В 1 км на северо-востоке от пос. Пристенъ Пристенского района, в 1,5 км на северо-востоке от ж/д ст. Ржава. С запада в 500 м проходит ж/д Курск-Белгород, восточный фланг пересекает автодорога Пристенъ-Солнцево.	Площадь месторождения 732,2 тыс. м <sup>2</sup> (73,22 га)

№ п/п	Наименование месторождения, залежи, проявления, участка	Вид сырья	Местонахождение	Площадь, тыс. м <sup>2</sup>
152.	Пристенское месторождение	Песок	В 2 км на юге от пос. Пристень и в 5 км южнее ж/д ст. Ржава.	S мест-ния в пределах подсчётных блоков 82,2 тыс. м <sup>2</sup> (8,22 га)
153.	Троицкий участок	Песок	В 16 км на запад-юго-западе от пос. Пристень, в 100 м западнее с. Троицкого Бобрышевского сельсовета, в правом борту р. Гостимерец.	S участка в границах оценённых запасов 2,9 га
Рыльский район				
154.	Барамыковское месторождение	Суглинок, глина	В 5 км на западе от г. Рыльска, в 5,5 км к юго-западу от кирпичного завода, в 250 м южнее с. Барамыково.	Площадь месторождения 305,3 тыс. м <sup>2</sup> (30,53 га)
155.	Звягинки месторождение	Суглинок, глина	В 300 м к северу от х. Звягин, в 1,6 км к западу от г. Рыльска. Месторождение в плане ограничено на востоке застройками различного назначения, на юге – долиной руч. Дублянка, на севере и западе - грунтовой дорогой.	S мест-ния в границах разведанных запасов 233,9 тыс. м <sup>2</sup> (23,39 га)
156.	Крупецкое месторождение	Суглинок, глина	В 1,5 км на юго-западе от с. Крупец, в 5,5 км на востоке от ж/д станции Крупец.	S мест-ния в контурах подсчётных блоков 8,7 га
157.	Рыльское 2 месторождение	Суглинок, глина	На юго-западной окраине г. Рыльска, на правом берегу р. Сейм, примыкает с юго-запада к кирпичному заводу.	S месторождения составляла 4,6 га
158.	Яньково месторождение	Суглинок, глина	В 1 км к югу от д. 1-е Яньково, в 10 км на западе от кирпичного завода и г. Рыльска.	S мест-ния в границах разведанных запасов 254,8 тыс. м <sup>2</sup> (25,48 га)
159.	Барамыковское месторождение	Мел	В 6 км на западе от г. Рыльска, на правом берегу р. Рыло, в 0,5 км на северо-востоке от с. Барамыково.	S мест-ния в границах утверждённых запасов 68,954 тыс. м <sup>2</sup> (6,9 га)
160.	Боровское месторождение	Песок	В 2,5 км восточнее ж/д ст. Рыльск, в 100 м севернее автотрассы Рыльск – Курск.	S мест-ния в границах разведанных запасов 219 тыс. м <sup>2</sup> (21,9 га)
161.	Лес Хохлов участок	Песок	В 7 км на запад-северо-западе от г. Рыльска по автодороге Рыльск-Хомутовка, в 0,7 км южнее этой автодороги, на водораздельном пространстве балок на опушке одноимённого леса, примыкает с северо-запада к действующему песчаному карьеру.	Площадь участка в границах оценённых запасов 32,0 тыс. м <sup>2</sup> (3,2 га)
162.	Малогнеушанский участок	Песок	В 3 км к югу от ж/д ст. Рыльск, в 750 м к северо-западу от с. Малогнеушево, в 2,5 км к западу от пересечения автомобильной и железной дорог Рыльск-Коренево.	S участка в гр. оц-х зап.: необвод-е пески – 4,44 тыс. м <sup>2</sup> (0,4 га); обводн-е – 19,3 тыс. м <sup>2</sup> (1,93 га)
163.	Октябрьское месторождение	Песок	В 7 км восточнее г. Рыльска, на левом борту долины р. Сейм, севернее автодороги Рыльск-Курск, в 0,8 км западнее с. Октябрьское.	S место-ния в границах разведанных запасов 195,9 тыс. м <sup>2</sup> (19,59 га)
164.	Октябрьское 2 месторождение	Песок	В 7 км восточнее г. Рыльска, на левом борту долины р. Сейм, севернее автодороги Рыльск-Курск, в 0,2 км западнее с. Октябрьское, в 400 м восточнее от Октябрьского месторождения песков.	Площадь горного отвода 8 га

№ п/п	Наименование месторождения, залежи, проявления, участка	Вид сырья	Местонахождение	Площадь, тыс. м <sup>2</sup>
165.	Октябрьская залежь	Песок	В 9 км на востоке, юго-востоке от г. Рыльск, примыкает своим северо-восточным флангом с юга к окраине с. Октябрьское, на севере ограничена а/д Льгов – Рыльск, примыкая к ней с юга. Залежь представляет единый геологический блок, разделённый высоковольтной электролинией на две части.	Площадь залежи в границах оценённых запасов 5977,0 тыс. м <sup>2</sup> (597,7 га)
166.	Северная залежь	Песок	На левобережной пойме р. Сейм, в 0,5 км на юго-востоке от ж/д ст. Рыльск.	S залежи в границах оценённых запасов 144,0 тыс. м <sup>2</sup> (14,4 га)
167.	Южная залежь	Песок	В 1,8 км на юг-юго-западе от ж/д ст. Рыльск, на левобережной пойме р. Сейм.	S залежи в гр. оцен-х зап. 94,6 тыс. м <sup>2</sup> (9,46 га)
168.	Волобуево участок	Камни строительн ые	В 10 км к югу от г. Рыльска, на правом высоком берегу р. Сейм, юго-западнее д. Слободка и с. Волобуево, примыкает с востока к проявлению песчаников Некрасово.	S в границах оценённых запасов 6,7 га
169.	Дурово залежь	Камни строительн ые	В 12 км юго-западнее г. Рыльска, в 2 км юго-западнее с. Дурово, в бортах лога Проток.	В пределах залежи в бортах лога Протока между оврагами Большой Каменец и Малый Каменец получено право пользования уч. недр на S 3 га.
170.	Некрасово проявление	Камни строительн ые	В 9-10 км к югу от г. Рыльска, на правом высоком берегу р. Сейм, в бортах лога (оврага) Тросное, юго-западнее д. д. Некрасово и Слободка. Проявление примыкает к забою карьера, длительное время разрабатывавшемуся местным населением и строительными организациями р-на для собственных нужд.	Площадь 350,0 тыс. м <sup>2</sup> (35,0 га)
Советский район				
171.	Кшенское месторождение	Суглинок, глина	У северо-западной окраины с. Липовчик Советского района, в 3,0 км от ж/д ст. Кшень.	S мест-ния в гр. разв-х зап. 149,9 тыс. м <sup>2</sup> (14,99 га)
172.	Большая Карповка месторождение	Глина тугоплавкая песок	В 4,5 км на северо-восток от ж/д ст. Кшень, в 130 км от г. Курска.	S месторождения 4337,3 тыс. м <sup>2</sup> (433,7 га)
173.	Воскресеновское проявление	Глина тугоплавкая	На левобережье р. Кшень, в контуре деревень Воскресеновка, Панское. Вытянуто в меридиональном направлении на 4,7 км при ширине 0,6-1,5 км. В результате проведённых поисковых работ на Воскресеновском участке выделен второй блок, примыкающий с запада к южной половине первого блока.	Площадь блока 565,1 га Площадь блока 1498, 01 тыс. м <sup>2</sup>
174.	Васильевское месторождение	Песок	В 3 км к юго-востоку от пос. Кшенский, в 270 м к востоку от юго-восточной окраины д. Васильевка 2-я, на правом берегу р. Грайворонка.	S мест-ния в границах разведанных запасов 29,2 тыс. м <sup>2</sup> (2,92 га)

№ п/п	Наименование месторождения, залежи, проявления, участка	Вид сырья	Местонахождение	Площадь, тыс. м <sup>2</sup>
175.	Мармыжи участок	Песок	В 1,3 км на юго-восток от ж/д ст. Мармыжи, в 0,5 км южнее автодороги Черемисиново-Кшенский, в верховьях балки.	Площадь ориентировочно 7,4 га
176.	Кошелевское месторождение	Фосфориты	На левобережье р. Кшень, на расстоянии от 6 до 16 км к юго-западу от ж/д ст. Мармыжи, между д. Панское на юге, с. Переволочное и д. Сухотиновка на севере. В северо-восточной части оконтурены 2 уч-ка: 1уч, на северном склоне балки Аринкин Лог, второй, расположен к юго-западу от д. д. Сухотиновка и Васютино.	Площадью 1081 тыс. м <sup>2</sup>
177.	Мармыжское месторождение	Фосфориты	На водоразделе рек Расховец и Перевалочная, на расстоянии 3-4 км вокруг узловой ж/д ст. Мармыжи. Центральная часть мест-ния, прилегающая к линиям ж/д Воронеж-Курск и Мармыжи-Елец, застроена. Охранными зонами вдоль линий железных дорог и ЛЭП месторождение разделено на ряд отдельных участков.	-
178.	Сиделовское месторождение	Фосфориты	На левобережье р. Расховец, в 10 км к северу от ж/д ст. Мармыжи, между д. Сиделевка на юге и д. Рогозинка на севере. Площадь месторождения разделена железной дорогой на два участка и частично застроена.	-
Солнцевский район				
179.	Никольское месторождение	Суглинок, глина	В 5-6 км к западу от кирпичного завода, в 3 км к юго-западу от с. Никольского, на правом (восточном) склоне долины ручья Меловский, в 0,5 км восточнее месторождения суглинков Солнцевское-2, которое расположено на левом (западном) склоне долины.	Площадь месторождения в границах разведанных запасов 264,1 тыс. м <sup>2</sup> (26,41 га)
180.	Солнцевское месторождение	Суглинок, глина	На юго-западной окраине пос. Солнцево, в 0,4 км от кирпичного завода. Месторождение с запада ограничивается железной дорогой, с севера и востока – жилыми постройками и имеет вид узкой полосы, вытянутой в северо-западном направлении шириной 100-110 м, длиной около 2 км.	Площадь месторождения 85,6 тыс. м <sup>2</sup> (8,56 га)
181.	Солнцевское 2 месторождение	Суглинок, глина	В 7 км на юго-западе от пос. Солнцево, на западном борту балки Меловая, восточнее 1 км автодороги Солнцево-Обоянь.	S мест-ния в границах разведанных запасов 55,237 тыс. м <sup>2</sup> (5,5 га)
182.	Машнино месторождение	Мергель	На правобережье р. Сейм, в 11 км на северо-северо-западе от ж/д ст. Солнцево, в 1,5 км восточнее д. Машнино, в 4 км восточнее ж/д ст. Шумаково.	S мест-ния в границах утв-х запасов 1583684 тыс. м <sup>2</sup> (158,37 га)
183.	Меловая залежь	Мергель	В 2 км к северо-востоку от пос. Солнцево, в 500 м к востоку от д. Меловая. Участок имеет S неправильной прямоугольной формы (длинf 2200 м, ширинf 1600 м).	Площадь залежи 3120,0 тыс. м <sup>2</sup> (312,0 га)
184.	Орлянка залежь	Мергель	В 10 км к юго-востоку от пос. Солнцево, в 0,5-0,7 км севернее с. Орлянка, на правобережье р. Сейм. Участок представляет собой S близкую к трапецевидной форме ср. длина 500 м и ширине от 1500 м до 2500м.	Площадь залежи 8685,0 тыс. м <sup>2</sup> (868,5 га)

№ п/п	Наименование месторождения, залежи, проявления, участка	Вид сырья	Местонахождение	Площадь, тыс. м <sup>2</sup>
185.	Солнцевское 1 месторождение	Мел	В 2 км севернее от пос. Солнцево и в 3,5 км на севере от одноименной ж/д станции, в 0,5 км на юг от д. Гридасово, на правом берегу р. Сейм, примыкает с запада к автодороге Солнцево-Бунино.	Площадь месторождения 16,9 га
186.	Солнцевское 2 месторождение	Мел	В 10-12 км на северо-северо-западе от пос. Солнцево, в 0,2-0,3 км на восток от д. Машнино Бунинского сельсовета, в 3,5-4 км на восток от ж/д ст. Шумаково, на правом берегу р. Сейм, пересекается автодорогой Солнцево-Бунино.	S мест-ния в границах утверждённых запасов 1369,7 тыс. м <sup>2</sup> (136,97 га)
187.	Солнцевское проявление	Мел	В 2 км на восток от пос. Солнцево, на правом берегу р. Сейм, в 1,5 км юго-восточнее д. Меловая и 1 км севернее д. Малая Зуевка, примыкает с востока к автодороге, связывающей эти населенные пункты.	Площадь 12,0 га
188.	Княжая месторождение	Песок	В 5,0 км юго-восточнее ж/д ст. Солнцево, в 500 м юго-западнее от д. Княжая Зуевского с/с, в пойме р. Сейм на левобережье, в 250-300 м от русла реки.	S мест-ния в границах разведанных запасов 390,0 тыс. м <sup>2</sup> (39 га)
Суджанский район				
189.	Михайловское месторождение	Суглинок, глина	В 2 км на востоке от восточной окраины д. Михайловка, в 1,2 км к западу от с. Пушкарное, в 6,5 км к востоку от ж/д ст. Суджа, в верховьях б. Крутой Лог. Месторождение в плане в южной части ограничено балкой, на востоке автодорогой с твёрдым покрытием Суджа – Пушкарное – Бирюковка.	Площадь месторождения в границах разведанных запасов 184,0 тыс. м <sup>2</sup> (18,4 га)
190.	Суджанское месторождение	Суглинок, глина	В 2,5 км северо-западнее от г. Суджа, в 6 км западнее от ж/д ст. Суджа, 0,5 км северо-западнее сл. Заолешенка, примыкает к северо-западному борту карьера Суджанского кирпичного завода (цех № 2) Управления местной промышленности.	S месторождения в границах разведанных запасов 131,8 тыс. м <sup>2</sup> (13,18 га)
191.	Суджанское 2 месторождение	Суглинок, глина	На юго-восточной окраине сл. Замостье, в 2 км на юго-запад от ж/д ст. Суджа. Состоит из 2-х участков. Участок разведки 1976 года расположен восточнее от участка разведки 1955 года и разделяется от последнего а/д с твёрдым покрытием Суджа-Белая, а с востока ограничен железной дорогой Льгов-Харьков.	S мест-ния в гр. разв-х запасов: 1955 год – 88,1 тыс. м <sup>2</sup> (8,81 га), 1976 год – 334,51 тыс. м <sup>2</sup> (33,45 га)
192.	Пушкарское месторождение	Суглинок, глина	В 5 км на востоке от ж/д ст. Суджа, в 1 км на запад от южной окраины с. Пушкарного.	S мест-ния в гр. утв зап. 1343,69 тыс. м <sup>2</sup> (134,4 га)
193.	Куриловское месторождение	Глина тугоплавкая	В 3,5 км на северо-западе от д. Куриловка, в 10-11 км к югу от г. Суджа.	S месторождения 9,96 тыс. м <sup>2</sup> (1 га)
194.	Крейдянское месторождение	Мел	В 5 км на юго-западе от г. Суджи, в 2,5 км западнее д. Куриловки, в 0,6 км западнее п. Меловой. Ближайшая ж/д ст. Суджа находится в 8 км на северо-восток от месторождения Месторождение состоит из 2-х участков.	Площадь участка № 1 – 4,7 га, площадь участка № 2 – 11,3 га
195.		Мел	В 8 км на востоке от ж/д ст. Суджа, в 0,6 км на востоке от д. Русская-Конопелька.	S мест-ния в границах утв-х запасов 1407,162 тыс. м <sup>2</sup> (140,7 га)



№ п/п	Наименование месторождения, залежи, проявления, участка	Вид сырья	Местонахождение	Площадь, тыс. м <sup>2</sup>
196.		Мел	В 7,5 км к северу от г. Суджи, на правом берегу р. Суджа, в 1,5 км северо-восточнее ж/д разъезда Курчаниново, 200 м к северо-востоку от х. Южный.	S мест-ия в гр подсчёта зап 341,7 тыс. м <sup>2</sup> (34,17 га)
197.	Суджанское месторождение	Песок	В 13 км юго-восточнее ж/д ст. Суджа, в 2-2,5 км на юго-восток от с. Уланок, в 2,2 км юго-восточнее ж/д разъезда Конопельки. Северным флангом примыкает к автодороге Суджа-Белая, южным – к лесному урочищу Маховщина.	S мест-ния в границах разведанных запасов 85,5 тыс. м <sup>2</sup> (8,55 га)
Тимский район				
198.	Тимское 1 месторождение	Суглинок, глина	На восточной окраине пос. Тим.	-
199.	Тимское 2 месторождение	Суглинок, глина	В 3,5 км на северо-востоке от пос. Тим, западнее южной окраины с. Введенка.	S мест-ния в границах разведанных запасов 199,15 тыс. м <sup>2</sup> (19,9 га)
200.	Погожее месторождение	Мел	В 8 км на юго-востоке от пос. Тим, в 1 км южнее с. Погожее.	S мест-ния в гр. утв-х зап. 217,0 тыс. м <sup>2</sup> (21,7 га)
201.	Канищевское месторождение	Песок	В 0,5 км к северу от д. Канищево, в 13 км на северо-востоке от г. Тим, на правом борту долины р. Тим и на правом берегу ручья Ключи в месте его впадения в р. Тим, примыкает к действующему карьеру с северо-востока.	-
202.	Калиновская залежь	Песок	В 7 км на севере от пос. Тим, на южной окраине д. Калиновки, на правом берегу р. Тим, примыкает с востока к автодороге Тим-Щигры.	S залежи в границах оценённых запасов 162,3 тыс. м <sup>2</sup> (16,23 га)
203.	Успенская залежь	Песок	В 11 км на севере от пос. Тим, вблизи юго-западной окраины с. Успенки, на левом берегу р. Тим Залежь примыкает к забою действующего кустарного карьера, эксплуатируемого местным населением для собственных нужд.	Площадь залежи в границах оценённых запасов 22,5 тыс. м <sup>2</sup> (2,25 га)
Фатежский район				
204.	Верхне-Любазское месторождение	Суглинок, глина	В 18 км на север от г. Фатежа, в 1 км на севере от с. Верхний Любаз, в 0,1-0,5 км к западу от действующего кирпичного завода.	S месторождения 110,9 тыс. м <sup>2</sup> (11,09 га)
205.	Миленино участок	Суглинок, глина	В 2 км восточнее г. Фатежа, на северной окраине с. Миленино Миленинского сельсовета.	Площадь лицензионного участка 2 га.
206.	Фатежское 2 месторождение	Суглинок, глина	В 4 км к западу от г. Фатежа, в 3 км западнее действ-го Фатежского кирпичного завода, в 1,5 км севернее д. Сухочево. С юга месторождение ограничено а/д Фатеж-Линец, с севера – балкой Ямный Лог (урочище Товарное), с востока оврагом.	Площадь месторождения в границах разведанных запасов 141,25 тыс. м <sup>2</sup> (14,1 га)
207.	Верхне-Любазская залежь	Песок	В 50 м на востоке от автотрассы Москва-Симферополь, в 4,5 км на севере от пос. В. Любаз, 500 м северо-восточнее д. Дворики.	S залежи в гр. подсч-х зап. 183,7 тыс. м <sup>2</sup> (18,37 га)



№ п/п	Наименование месторождения, залежи, проявления, участка	Вид сырья	Местонахождение	Площадь, тыс. м <sup>2</sup>
208.	Воронья Гора участок	Песок	На восточной окраине г. Фатежа, на южном склоне долины р. Фатежик, в 300 м на северо-запад от заброшенного песчаного карьера.	S участка в границах оценённых запасов 4,165 тыс. м <sup>2</sup> (0,42 га)
209.	Глебово участок	Песок	В 8 км восточнее г. Фатежа, в 1,0 км восточнее д. Глебовщина, на правом берегу долины р. Усожи и примыкает к северному борту действующего карьера.	S участка в грх разв-х зап. 9,3 тыс. м <sup>2</sup> (0,93 га)
210.	Ждановское месторождение	Фосфориты	На правом берегу р. Усожа, на восточной окраине д. Нижнее Жданово, в 14 км к западу от г. Фатежа. Южная часть участка пересекается а/д Фатеж-Железнодорожск.	-
Хомутовский район				
211.	Хомутовское месторождение	Суглинок, глина	В 1,5 км к северо-западу от пос. Хомутовка, в 150 м юго-западнее промплощадки кирпичного завода.	S мест-ния в гр. разв-х запас 52,6 тыс. м <sup>2</sup> (5,26 га)
212.	Юдовское месторождение	Суглинок, глина	В 0,5 км на севере от д. Юдовка, справа от дороги, выходящей на автомагистраль Москва-Киев, в 1,5-2,0 км на востоке от кирпичного завода.	S мест-ния в гр. разв-х зап. 128,5 тыс. м <sup>2</sup> (12,85 га)
213.	Березняк участок	Песок	В 9 км на запад-северо-западе от пос. Хомутовки, в 2 км к северо-западу от п. Колячек и в 300 м к северу отп. Березняк Сальновского с/с, в 2,5 км к северу от автострды Тросна-Киев.	Площадь горного отвода 2 га
214.	Искра участок	Песок	В 2 км к северу от с. Искра, в 18 км на юго-западе от пос. Хомутовка, в 1,5 км на юге от д. Богословка, на левобережье р. Клевень.	S участка в границах оц. зап. 12,7 тыс. м <sup>2</sup> (1,27 га)
Черемисиновский район				
215.	Черемисиновское месторождение	Суглинок, глина	Расположено в 0,3 км севернее пос. Черемисиново, в 0,2 км к западу от кирпичного завода, примыкает с севера к ручью Грязный Верх.	S мест-ния в гр. разв-х зап. 52,79 тыс. м <sup>2</sup> (5,28 га)
216.	Лески месторождение	Мел	В 7,5 км на юго-востоке от ж/д станции Черемисиново, в 0,5 км на востоке от д. Лески.	S мест-ния в гр. утв-х зап. 96,3 тыс. м <sup>2</sup> (9,63 га)
217.	Савиновское месторождение	Песок	В 5,5 км на северо-востоке от ж/д станции Черемисиново, в 200 м на северо-востоке от с. Старые Савины, на правом берегу р. Тим.	S мест-ния в гр. подсчета зап. 241,8 тыс. м <sup>2</sup> (24,18 га)
218.	Красно-Полянское месторождение	Фосфориты	На правобережье р. Тим, в 6-12 км к северо-востоку от ж/д станции Черемисиново, между д. Становое на юге и д. Алексеевка на севере.	-
219.	Покровское месторождение	Фосфориты	На правобережье р. Тим, между д. Жуково на юге и д. Прилепы и д. Ивановка на севере.	-
220.	Трухачевское месторождение	Фосфориты	На пограничной терр-рии Щигровского и Черемисиновского р-нов, между долинами рек Полевая-Плота на северо-западе и Толстый Колодезь на юго-востоке, д. Головинка и с. Петрово-Хутарь на севере и пос. Черемисиново на востоке.	-
Щигровский район				

№ п/п	Наименование месторождения, залежи, проявления, участка	Вид сырья	Местонахождение	Площадь, тыс. м <sup>2</sup>
221.	Новоалександровское месторождение	Суглинок, глина	В 5 км к северу от г. Щигры, в 500 м юго-западнее с. Новоалександровка.	
222.	Охочевское месторождение	Суглинок, глина	В 15 км на запад от г. Щигры, в 1,1 км на юго-востоке от станции Охочевка Московской ж/д, в верховьях и правом борту балки Лес Тенников, в 300 м к югу от кирп. завода.	
223.	Сныткино месторождение	Суглинок, глина	В 300 м севернее г. Щигры (северная окраина г. Щигры – бывшее с. Сныткино), в 4 км к северо-северо-востоку от Щигровского кирпичного завода.	
224.	Леженки залежь	Суглинок, глина	К западу от н. п. Леженка (в настоящее время не существует), в 11 км на севере от г. Щигры.	S залежи в гр. разв-х запасов 281,5 тыс. м <sup>2</sup> (28,15 га).
225.	Семеновская залежь	Суглинок, глина	В 13 км на западе от г. Щигры, примыкает к западной окраине д. 2-я Семеновка.	
226.	Пожидаевское месторождение	Суглинок, глина	В 1,4 км на северо-западе от д. Пожидаевка Охочевского с/с, в 13 км на северо-западе от г. Щигры.	S мест-ния в гр. разв-х зап. 888,5 тыс. м <sup>2</sup> (88,85 га)
227.	Большая Лозовка залежь	Мергель	В 5 км к юго-западу от ж/д ст. Щигры, в 1 км на северо-западе от д. Бол. Лозовка, в 0,5 км южнее д. Козловки Площадь прямоугольной формы, вытянутую с юго-запада на северо-восток при средней длине 4250 м, ширине 1600 м.	Площадь залежи 6800,0 тыс. м <sup>2</sup> (680 га)
228.	Крутое залежь	Мергель	В 3 км на юго-западе от г. Щигры, в 1-1,5 км к востоку от д. Крутое Площадь ломаной трапециевидной формы с прямоугольным выступом на северном фланге. Средняя длина площади составляет 2800 м при ширине 1600 м..	Площадь залежи 5325,3 тыс. м <sup>2</sup> (532,5 га)
229.	Куликовка залежь	Мергель	В 4,5 км к югу от г. Щигры, в 0,7 км вдоль северной окраины д. Куликовки Площадь трапециевидной формы, вытянутой с юго-запада на северо-восток при средней длине 2300 м и ширине 650 м.	Площадь залежи 1389,0 тыс. м <sup>2</sup> (138,9 га)
230.	Семеновское месторождение	Мел	В 5 км на юго-востоке от г. Щигры, на северо-западной окраине д. Семеновка, на левом берегу р. Полевая Плота.	S мест-ния в гр. утв-х запасов 250,1 тыс. м <sup>2</sup> (25,01 га) Перспектива увеличения возможна за счет западного и восточного флангов, а также на глубину
231.	Кривцовка месторождение	Песок	На северной окраине д. Кривцовки, в 9 км на северо-западе от г. Щигры.	S мест-ния в гр. разв-х зап. 8,81 тыс. м <sup>2</sup> (0,88 га)
232.	Полевое участок	Песок	В 5,5 км к востоку от ж/д станции Удобрительная, в 500 м к востоку от д. Полевое, на правом берегу р. Полевая Плота, в левом борту балки Чурилов Лог, примыкает с северо-	S мест-ния в гр. оц-х запасов 12,3 тыс. м <sup>2</sup> (1,23 га)

№ п/п	Наименование месторождения, залежи, проявления, участка	Вид сырья	Местонахождение	Площадь, тыс. м <sup>2</sup>
			северо-востока к песчаному карьеру.	
233.	Полевое 2 участок	Песок	В 6 км к востоку от ж/д ст. Удобрительная, в 1 км к востоку от д. Полевое, на правом берегу р. Полевая Плота, в 500 м к востоку от песчаного карьера Полевое, на восточном борту балки Чурилов Лог.	S мест-ния в гр. оц-х запасов 21,69 тыс. м <sup>2</sup> (2,17 га)
234.	Вязовое залежь	Песок	В 6 км на востоке от ж/д ст. Щигры, в 400 м на восток-юго-востоке от с. Вязовое, примыкает юго-юго-восточным флангом к юго-западной окраине д. Кулига, на левобережье р. Щигор. В юго-западной части залежи находится дейс-щий песчаный карьер.	S мест-ния в гр. подсчит-х зап. 183,8 тыс. м <sup>2</sup> (18,38 га)
235.	Щигровский участок	Песок	В 10-11 км к юго-западу от г. Щигры и в 1,0 км на юго-восток от с. 1-й Патепник, в правом борту притока р. Рать, вблизи северной окраины д. Новоспасовка.	S в гр. оц-х запасов 141,9 тыс. м <sup>2</sup> (14,19 га)
236.	Тускарское месторождение	Фосфориты	Расположено в Щигровском и Золотухинском районах, на правобережье р. Тускарь, между д. Алексеевка на востоке и с. Шестопалово на западе в виде полосы длиной 15-17 км при ширине 4-5 км. Состоит из шести участков, разделенных долинами правых притоков р. Тускарь (с востока на запад): Алексеевского, Знаменско-Богородицкого, Пожидаевского, Ново-Слободского, Чернянского и Мужлановского. Первые два участка пересекаются в меридиональном направлении железной дорогой Охочевка-Колпны.	-
237.	Щигровское месторождение	Фосфориты	Между г. Щигры и долиной р. Щигор на севере, долиной р. Полевая Плота на юго-востоке (ныне не существующая д. Полевая Плота и д. Семеновка) и верховьем р. Рать на западе (д. д. Озерки и Крутое).	-
238.	Есенки участок	Цеолиты	В 9 км на юго-западе от г. Щигры, в 2 км севернее д. 2-е Есенки, на правобережье р. Рать, в левом борту б. Средний Лог, в 5 км южнее автодороги с твердым покрытием Курск-Щигры.	-
239.	Новосергеевский участок	Цеолиты	В 9,5 км на юго-западе от г. Щигры, примыкает к северо-восточной окраине д. Новосергеевка, находится на правобережье р. Рать, в правом борту б. Средний Лог, располагаясь между 2-х его правых отрогов, в 5 км южнее автодороги с твердым покрытием Курск-Щигры.	-

Грунты почти повсеместно суглинистые и супесчаные, местами заболоченные, большое количество смытых почв.

### **Инженерно-геологические условия**

Геологический фундамент Курской области образуют древние докембрийские метаморфические породы Воронежской антеклизы (гранито-гнейсы, кристаллические сланцы, железистые кварциты), на которых залегают различные по составу и мощности пласты осадочных пород последующих геологических периодов. Общее падение поверхности метаморфических пород и покрывающих их осадочных отложений – южное и западное.

На территории Курской области выделены три инженерно-геологических комплекса, объединяющих поверхностные внеледниковые отложения и являющихся средой развития преимущественно эрозионных процессов, суффозии, просадок.

Аллювиальный четвертично-современный комплекс объединяет породы, слагающие речные и овражно-балочные поймы. Наиболее широко данный комплекс распространен по долинам рек: Сейм, Тускарь, Свапа. Представлен переслаивающимися песчаными и глинистыми породами с линзами гравийного материала. Мощность комплекса находится в пределах 1-20 м. С данным комплексом связаны процессы заболачивания и боковой речной эрозии.

Аллювиальный средне-верхнечетвертичный инженерно-геологический комплекс объединяет породы, слагающие надпойменные террасы. Представлен комплекс переслаивающимися песчаными и глинистыми породами с прослоями гравия. Глинистые отложения представлены преимущественно пылеватыми суглинками, реже супесями и глинами, обычно в пластичной консистенции. К данному комплексу приурочены процессы боковой речной эрозии, заболачивания, просадочные явления на вторых надпойменных террасах.

Комплекс нерасчлененных покровных отложений распространен сплошным чехлом на водораздельных пространствах, склонах речных долин и местами на высоких надпойменных террасах. Комплекс представлен преимущественно пылеватыми и лессовидными суглинками, реже глинами, супесями и лёссами. Мощность комплекса от 1 до 30 м в среднем составляя 5-10 м. При замачивании породы комплекса склонны к просадкам, легко подвергаются размыву с образованием оврагов, суффозионных провалов, просадочных воронок.

Породы коренной основы, подверженные воздействию ЭГП, объединены в три инженерно-геологических комплекса. Генетические типы проявленных здесь процессов – линейная эрозия, карстово-суффозионные процессы.

Палеогеновый инженерно-геологический комплекс распространен преимущественно в юго-западной части Курской области. В верхней и нижней части разреза комплекс представлен, в основном, песками с прослоями песчаников и глин. В средней части обычно преобладают глины

с прослоями мергелей. Мощность комплекса изменяется от 2-3 м до 40 м. С породами комплекса связано появление мелких оползневых подвижек и интенсивное развитие эрозионных процессов, выражающихся в образовании густой овражно-балочной сети.

Турон-маастрихтский инженерно-геологический комплекс распространен в юго-западной и центральной части описываемой территории. Залегает на глубине 10-15 м, выходя на поверхность в склонах долин и по северному краю своего распространения. Литологические разности комплекса представлены мелом, мергелем и песком. Мощность комплекса составляет 30-45 м, увеличиваясь в юго-западном направлении.

Характерной особенностью описываемого комплекса является наличие в нем верхней и нижней трещиноватых зон. В пределах этих зон мело-мергельные отложения часто подвержены проявлению карстово-суффозионных процессов. Карстово-суффозионные воронки чаще приурочены к коренным склонам долин и нередко заполнены песчаным материалом.

Альб-сеноманский инженерно-геологический комплекс выходит на поверхность в верховьях рек Сейм, Свапа, Усожа, Тим, Щигор, Косоржа, Кшень, Олым, Оскол. Комплекс сложен песками. Мощность от 4 до 55 м, увеличивается в юго-западном направлении. В местах выхода комплекса на поверхность склонов наблюдаются осыпи и оплывины.

#### **Физико-геологические процессы**

На территории района имеют место различные неблагоприятные природные процессы, осложняющие возможное строительство.

Карстово-суффозионные процессы. Распространены в местах, где мощность четвертичных отложений недостаточна для нейтрализации карстовых процессов.

Плоскостной смыв и линейная эрозия. Распространены на склонах эрозионной сети. В области принимают угрожающие масштабы.

Заболачивание. Имеет место на древнеаллювиальных равнинах, в поймах рек. Основная часть процессов заболачивания происходит вследствие саморазвития почв типа подзолов.

#### **Инженерно-строительное районирование**

Районы благоприятные для строительства:

равнины с незначительными уклонами, сложенные устойчивыми грунтами (суглинки), хорошо дренированные;

речные террасы, достаточно хорошо дренированные ввиду того, что залегают обычно поверх трещиноватых пород.

Однако негативными фактором является распространение процессов локального заболачивания. Основной причиной этих процессов является накопление верховодки поверх иллювиального горизонта почв на глубинах менее метра. Этот горизонт может быть легко разрушен при постройке фундаментов. При прокладке дорог и проведении прочей инфраструктуры фактор локального заболачивания необходимо учитывать.

Районы относительно благоприятные для строительства:

слабо- и среднерасчлененные эрозионные равнины. Основными лимитирующими факторами служат степень расчлененности рельефа и значительная эрозионная опасность – активно развиваются процессы линейной эрозии и плоскостного смыва;

территории, осложненные карстово-суффозионными процессами. Могут наблюдаться просадки и процессы заболачивания;

территории, осложненные локальным заболачиванием. Уровень грунтовых вод находится на небольшой глубине, вследствие ровного рельефа территории и близкого залегания водоупорного слоя. При проведении строительных работ рекомендуется обустройство искусственного дренажа или водоизоляции подвальных помещений;

пологие и слабопокатые склоны. Относительно благоприятны для строительства ввиду лучшего дренажа. Стоимость строительства здесь возрастает из-за необходимости проведения дополнительных земляных работ.

Районы неблагоприятные для строительства:

эрозионная сеть. Это растущие овраги. Современная эрозия проявляется преимущественно в углублении оврагов и их боковом росте. Значительные уклоны и расчленение территории препятствует использованию в градостроительстве;

болота и торфяники. Низинные болота в области расположены в поймах рек. В них образуются мощные залежи влагонасыщенного торфа. Строительство представляется нецелесообразным;

поймы крупных и долины малых рек. Территории в поймах рек могут с различной вероятностью (в зависимости от уровня поймы) быть подвержены затоплению во время половодья и паводков. Это делает строительство помещений здесь опасным, а при строительстве инфраструктурных объектов необходимо применять соответствующие меры. Пересеченный рельеф в долинах малых рек и распространенность в них процессов заболачивания также препятствуют застройке этих территорий.

Территории, не подлежащие градостроительному освоению:

в соответствии с законом «О недрах» – это территории залегания и добычи полезных ископаемых (как регионального, так и местного значения).

### **3.1.4. Земельные ресурсы**

Курская область является 64 по занимаемой площади субъектом Российской Федерации. Земельный фонд региона составляет 3 млн. га, из них 2,3 млн. га – земли сельскохозяйственного назначения (76,7 %), 422,1 тыс. га – земли населенных пунктов (14 %), 220,4 тыс. га – земли лесного фонда (7,3 %). Около 54 % земельных ресурсов составляет пашня.

### **Структура земельного фонда. Распределение земель по категориям и угодьям**

В составе земельного фонда категория земель – это часть земельного фонда, выделяемая по основному целевому назначению, имеющая определенный правовой режим. Действующим законодательством все земли по своему основному целевому назначению подразделяются на семь категорий земель:

- 1) земли сельскохозяйственного назначения;
- 2) земли населенных пунктов;
- 3) земли промышленности, энергетики, транспорта, связи, радиовещания, телевидения, информатики, земли для обеспечения космической деятельности, земли обороны, безопасности и земли иного специального назначения;
- 4) земли особо охраняемых территорий и объектов;
- 5) земли лесного фонда;
- 6) земли водного фонда;
- 7) земли запаса.

Таблица 3.1.4.1

#### **Земельный баланс на 1 января 2020 г.**

№ п/п	Показатель	Площадь (тыс. га)	В % от общей площади
	Территория региона	2999,7	100
	в том числе:		
1.	земли сельскохозяйственного назначения	2272,2	75,7
2.	земли населенных пунктов	423,1	14,1
3.	земли промышленности, энергетики, транспорта, связи, радиовещания, телевидения, информатики, земли для обеспечения космической деятельности, земли обороны, безопасности и земли иного специального назначения	51,6	1,7
4.	земли особо охраняемых территорий и объектов	5,4	0,2
5.	земли лесного фонда	224	7,5
6.	земли водного фонда	6,5	0,2
7.	земли запаса	16,9	0,6

В общей структуре земель Курской области в 2020 году наибольшая площадь приходилась на земли сельскохозяйственного назначения – 2272,2 тыс. га или 75,7 % территории Курской области.

Из земель сельскохозяйственного назначения сельскохозяйственные угодья составляют 2097,3 тыс. га или 92,3 %, Прочие земли сельскохозяйственного назначения заняты лесными насаждениями, не входящими в лесной фонд (2,2 %), водной акваторией (1,0 %), болотами (0,8 %) и др. Площадь нарушенных земель в категории земель сельскохозяйственного назначения равна 12,9 тыс. га или 0,6 %.

В 2019 году площадь земель сельскохозяйственного назначения в целом уменьшилась на 2,3 тыс. га в результате следующего перераспределения земель:

увеличения земель сельскохозяйственного назначения на 0,1 тыс. га индивидуальным предпринимателям для сельскохозяйственного использования за счет земель запаса;

уменьшения земель сельскохозяйственного назначения на 2,4 тыс. га за счет:

перевода 0,1 тыс. га в земли населенных пунктов на основании внесения изменений в категорию земель земельных участков, расположенных в границах населенных пунктов, после внесения сведений о границах в ЕГРН;

перевода 0,6 тыс. га в земли промышленности для размещения промышленных объектов, для обслуживания и эксплуатации автодорог;

перевода 1,7 тыс. га в земли лесного фонда из состава лесов бывших колхозов при проведении мероприятий во исполнение пункта 17.3 протокола совещания у заместителя руководителя Росреестра от 17.07.2018 № ГЕ/15-ПР по вопросам повышения качества данных ЕГРН и анализу расхождений между формами ведомственной отчетности (№ 8, № 1-ЕГРН) и формой № 22-2 «Сведения о наличии и распределении земель по категориям и угодьям». Выявлены и переведены в категорию лесного фонда ранее учтенные участки, числящиеся в годовом отчете (ф.22-2) в сельскохозяйственных организациях категории земель сельскохозяйственного назначения, при этом по сведениям ЕГРН это земли категории лесного фонда, на которые зарегистрировано право собственности Российской Федерации в соответствии со статьей 19 Лесного кодекса.

Таблица 3.1.4.2

### Структура земель сельскохозяйственного назначения Курской области на 1 января 2020 г.

№ п/п	Наименование	Площадь (тыс. га)	в % к общей площади
Общая площадь, в том числе:		2999,7	100
1.	сельскохозяйственные угодья – всего	2097,3	92,3
2.	лестные площади, покрытые лесами	24,0	1,0
3.	лесные насаждения, не входящие в лесной фонд	49,1	2,2
4.	под водой	22,4	1,0
5.	земли застройки	29,3	1,3
6.	под дорогами (грунтовыми)	18,2	0,8
7.	болота	19,0	0,8
8.	другие земли	12,9	0,6

На 1 января 2020 г. земли населенных пунктов, занимают 423,1 тыс. га (14,1 % от общего земельного фонда области).

В структуре земель населенных пунктов преобладают земли сельскохозяйственного использования – 312,5 тыс. га (73,9 %); земли общего пользования составили 28,6 тыс. га (6,8 %); под землями промышленности занято 15,7 тыс. га (3,7 %); под землями жилой застройки



12,7 тыс. га (3,0 %); под землями особо охраняемых территорий – 12,0 тыс. га (2,8 %); землями, не вовлеченными в градостроительную деятельность – 22,6 тыс. га (5,3 %).

Города и поселки занимают 62,1 тыс. га, из них 15,6 тыс. га – земли сельскохозяйственного использования, 14,7 тыс. га – земли промышленности, 8,9 тыс. га – земли жилой застройки, 6,5 тыс. га – земли общего пользования.

Площадь сельских населенных пунктов составила 361,0 тыс. га. Преобладающая доля площади земель сельских населенных пунктов – 296,9 тыс. га приходится на земли сельскохозяйственного использования.

Таблица 3.1.4.3

**Состав земель населенных пунктов Курской области,  
на 1 января 2020 г.**

Состав земель	Всего		В том числе			
	Тыс. га	%	Города и ПГТ		Сельские населенные пункты	
			Тыс. га	%	Тыс. га	%
Земли жилой застройки	12,7	3,0	8,9	14,3	3,8	1,1
Земли общественно-деловой застройки	6,4	1,5	4,4	7,1	2,0	0,6
Земли промышленности	15,7	3,7	14,7	23,7	1,0	0,3
Земли общего пользования	28,6	6,8	6,5	10,5	22,1	6,1
Земли транспорта, связи, инженерных коммуникаций	4,0	0,9	2,4	3,9	1,6	0,4
Земли сельскохозяйственного использования, из них занятые:	312,5	73,9	15,6	25,1	296,9	82,2
крестьянскими (фермерскими) хозяйствами	1,2	0,3	0,2	0,3	1,0	0,3
предприятиями, занимающимися сельскохозяйственным производством	20,8	4,9	3,6	5,8	17,2	4,7
садоводческими объединениями и индивидуальными садоводами	3,0	0,7	2,8	4,5	0,2	0,1
огородническими объединениями и индивидуальными огородниками	4,6	1,1	1,6	2,6	3,0	0,8
личными подсобными хозяйствами	106,5	25,2	2,0	3,2	104,5	29,0
для других целей	176,4	41,7	5,4	8,7	171,0	47,3
Земли особо охраняемых территорий	12,0	2,8	4,0	6,4	8,0	2,2
Земли лесничеств и лесопарков	1,2	0,3	1,2	1,9	-	-
Земли под водными объектами	5,4	1,3	0,8	1,3	4,6	1,3
Земли под военными и иными режимными объектами	0,4	0,1	0,3	0,5	0,1	-
Земли под объектами иного специального назначения	1,5	0,4	0,3	0,5	1,2	0,3
Земли, не вовлеченные в градостроительную деятельность	22,6	5,3	2,9	4,8	19,7	5,5
Итого земель в пределах черты населенных пунктов:	423,1	100	62,1	100	361,0	100

В 2020 году площадь земель промышленности, энергетики, транспорта, связи, и земли иного специального назначения незначительно увеличилась и составила 51,6 тыс. га, что равно 1,7 % общей площади области.

Таблица 3.1.4.4

**Перечень земельных участков, относящихся к землям обороны и представленных на Карте границ земель лесного фонда, границ земель охраняемых природных территорий регионального значения (ООПТ), границ земель обороны и безопасности**

№ п/п	Кадастровый номер	Адрес участка	Площадь, га
1.	46 11 07 10 02 0001	Курская область, Курский район, МО «Клюквинский с/с «	16,5318
2.	46 05 1201 34 0005	Курская область, г. Дмитриев, ул. Веры Терещенко, д. 4	0,0945
3.	46 05 12 01 34 0006	Курская область, г. Дмитриев, ул. Веры Терещенко, д. 2	0,10
4.	46 05 13 12 01 0001	Курская область, Дмитриевский район, Старогородский с/с	4,4326
5.	46 07 18 10 07 0001	установлено относительно ориентира Курская область, Золотухинский район, Тазовский с/с	20,00
6.	46 11 00 00 00 0010	Курская область, Курский район, МО «Клюквинский с/с»	717,2949
7.	46 29 1 02 040 0002	г. Курск, ул. К. Маркса, д. 73-д	97,2004
8.	46 29 1 02 040 0003	г. Курск, ул. К. Маркса, д. 73-д	0,0152
9.	46 29 1 02 044 0001	г. Курск, ул. К. Маркса, д. 71	30,3428
10.	46 29 1 02 239 0023	г. Курск ул. Дзержинского, д. 111	2,8595
11.	46 29 1 02 281 0004	г. Курск, ул. Дзержинского, д. 92-94	8,1037
12.	46 29 1 02 264 0006	г. Курск ул. Марата, д. 1-3, 1,3	0,3500
13.	46 29 1 02 261 0003	г. Курск, ул. Сониная, д. 4	0,5511
14.	46 29 1 02 350 0005	г. Курск, ул. Павлуновского, д. 48	0,6172
15.	46 29 1 02 306 0004	г. Курск, ул. Ленина, д. 25	0,4543
16.	46 05 12 01 34 0004	Курская область, г. Дмитриев, ул. Веры Терещенко	8,7386
17.	46 05 19 20 01 0001	установлено относительно ориентира Курская область, Дмитриевский район, Новопершинский с/с, расположенного в границах участка	78,6601
18.	46 11 07 10 03 0014	Курская область, Курский район, МО «Клюквинский с/с», Центр Постоялово	9,00
19.	46 11 07 10 03 0013	Курская область, Курский р-н, МО «Клюквинский с/с», центр Постоялово	24,00
20.	46 11 01 19 01 0004	Курская обл., Курский район, МО «Бесединский с/с», центр Постоялово	8,00
21.	46 29 10 22 81 5	г. Курск, ул. Дзержинского, д. 90	0,3700
22.	46 29 1 02 237 0015	г. Курск, переулок 1-й Суворовский, д. 12	12,6445
23.	46 29 1 02 237 0021	г. Курск, ул. Звездная, (около дома № 13)	0,0297
24.	46 29 1 02 237 0023	г. Курск, ул. Бойцов 9-й дивизии, (около дома № 182)	0,0200
25.	46 29 1 02 237 0022	г. Курск, ул. Звездная	2,1758
26.	46 29 1 02 237 0024	г. Курск, ул. Бойцов 9-й дивизии, (около дома № 182)	0,0639
27.	46 29 1 02 237 0019	г. Курск, ул. Звездная, (около дома № 5)	0,0319
28.	46 29 1 02 237 0017	г. Курск, ул. Бойцов 9-й дивизии, (около дома № 186)	0,0992
29.	46 11 07 13 01 94	Курская область, Курский район, Клюквинский с/с	3 515,0412

№ п/п	Кадастровый номер	Адрес участка	Площадь, га
30.	46:11:07 13 01:124	Курская область, Курский район, Клюквинский с/с	7,8475
31.	46 29 1 02 237 0020	г. Курск, ул. Звездная, (около дома № 7)	0,0676
32.	46 29 1 02 237 0018	г. Курск, ул. Звездная, (около дома № 3)	0,0390
33.	46 29 1 02 237 0016	г. Курск, ул. Бойцов 9-й дивизии, 182,184,186- ул. Звездная, 3, 5, 7	4,9544
34.	46 11 07 13 01 0053	Курская область, Курский район, МО «Клюквинский с/с», п. Маршала Жукова	1,8707
35.	46 11 07 13 01 0062	Курская область, Курский район, МО «Клюквинский с/с», лагерь Дурнево, в/г № 79	0,0747
36.	46 11 07 13 01 0054	Курская область, Курский район, МО «Клюквинский с/с», п. Маршала Жукова	2,1746
37.	46 11 07 13 01 0040	Курская область, Курский район, МО «Клюквинский с/с», п. Маршала Жукова, в/г 75	0,0313
38.	46 11 07 13 01 0037	Курская область, Курский район, МО «Клюквинский с/с», п. Маршала Жукова, в/г 75	0,1270
39.	46 11 07 13 01 0051	Курская область, Курский район, МО «Клюквинский с/с», лагерь Дурнево	0,3000
40.	46 11 07 13 01 0055	Курская область, Курский район, МО «Клюквинский с/с», лагерь Дурнево	0,3000
41.	46 11 07 13 01 0038	Курская область, Курский район, МО «Клюквинский с/с», п. Маршала Жукова, в/г 75	0,0323
42.	46 11 07 13 01 0057	Курская область, Курский район, МО «Клюквинский с/с», лагерь Дурнево	0,3053
43.	46 11 07 13 01 0056	Курская область, Курский район, МО «Клюквинский с/с», лагерь Дурнево	0,3011
44.	46 11 07 13 01 0046	Курская область, Курский район, МО «Клюквинский с/с», п. Маршала Жукова, в/г 75	0,1916
45.	46 11 07 13 01 0052	Курская область, Курский район, МО «Клюквинский с/с», п. Маршала Жукова, кв. № 1	0,0323
46.	46 11 07 13 01 0050	Курская область, Курский район, МО «Клюквинский с/с», п. Маршала Жукова, в/г 75	0,2129
47.	46 11 07 13 01 0039	Курская область, Курский район, МО «Клюквинский с/с», п. Маршала Жукова, в/г 75	0,0318
48.	46 11 07 13 01 0068	Курская область, Курский район, МО «Клюквинский с/с», лагерь Дурнево	0,0297
49.	46 11 07 13 01 0073	Курская область, Курский район, МО «Клюквинский с/с», лагерь Дурнево	0,2585
50.	46 11 07 13 01 0060	Курская область, Курский район, МО «Клюквинский с/с», лагерь Дурнево	0,1249
51.	46 11 07 13 01 0072	Курская область, Курский район, МО «Клюквинский с/с», лагерь Дурнево	0,0986
52.	46 11 07 13 01 0048	Курская область, Курский район, МО «Клюквинский с/с», п. Маршала Жукова, в/г 75	0,4845
53.	46 11 07 13 01 0047	Курская область, Курский район, МО «Клюквинский с/с», п. Маршала Жукова, в/г 75	0,2901
54.	46 11 07 13 01 0078	Курская область, Курский район, МО «Клюквинский с/с», лагерь Дурнево, в/г № 47	113,1813
55.	46 11 01 19 01 0003	Курская область, Курский район, МО «Бесединский с/с», центр Постоялово	48,00
56.	46 11 07 13 01 0075	Курская область, Курский район, МО «Клюквинский с/с», в/г 79	83,84
57.	46 11 07 13 01 0045	Курская область, Курский район, МО «Клюквинский с/с», п. Маршала Жукова, в/г 75	1,2361
58.	46:11:07 13 01:0049	Курская область, Курский район, МО «Клюквинский с/с», п. Маршала Жукова, в/г 75	0,4996
59.	46 11 07 13 01 0069	Курская область, Курский район, МО «Клюквинский с/с», п. Маршала Жукова	1,0485
60.	46 11 07 13 01 0064	Курская область, Курский район, МО «Клюквинский с/с», лагерь Дурнево	10,1054

№ п/п	Кадастровый номер	Адрес участка	Площадь, га
61.	46 11 07 13 01 0036	Курская область, Курский район, МО «Клюквинский с/с», п. Маршала Жукова, в/г 75	0,0124
62.	46 11 07 13 01 0071	Курская область, Курский район, МО «Клюквинский с/с», в/г № 66	0,8853
63.	46 11 07 13 01 0035	Курская область, Курский район, МО «Клюквинский с/с», п. Маршала Жукова, в/г 75	0,6377
64.	46 11 07 13 01 0066	Курская область, Курский район, МО «Клюквинский с/с», лагерь Дурнево	0,5056
65.	46 11 07 13 01 0067	Курская область, Курский район, МО «Клюквинский с/с», в/г № 71	7,7373
66.	46 11 07 13 01 0044	Курская область, Курский район, МО «Клюквинский с/с», лагерь Дурнево, в/г 77	2,4335
67.	46 11 07 13 01 0065	Курская область, Курский район, МО «Клюквинский с/с», лагерь Дурнево	0,9819
68.	46 11 07 13 01 0076	Курская область, Курский район, МО «Клюквинский с/с», в/г № 66	26,7907
69.	46 11 07 13 01 0074	Курская область, Курский район, МО «Клюквинский с/с», в/г № 80	68,3714
70.	46 29 1 02 035 0068	г. Курск, ул. Карла Маркса, д. 71/30 а	27,8029
71.	46 29 1 02 039 0018	г. Курск, пр. Светлый, (около дома 13, магазин)	0,0513
72.	46 29 1 01 051 0065	г. Курск, ул. Ухтомского, д.36	0,8568
73.	46 29 1 02 039 0017	г. Курск, пр. Светлый, (около дома № 1, аптека)	0,0532
74.	46 29 1 02 045 0044	г. Курск, ул. К. Маркса, д. 72/10	0,2474
75.	46 29 1 01 051 0064	г. Курск, ул. Ухтомского, д. 36	3,6038
76.	46 29 1 02 039 0016	г. Курск, пр. Светлый, (около дома № 2, почта)	0,0583
77.	46 11 07 13 01 0041	Курская область, Курский район, МО «Клюквинский с/с», п. Маршала Жукова, в/г 75	0,0147
78.	46 11 07 13010059	Курская область, Курский район, МО «Клюквинский с/с», лагерь Дурнево	0,3000
79.	46 11 07 13 01 0058	Курская область, Курский район, МО «Клюквинский с/с», лагерь Дурнево	0,3000
80.	46 11 07 13 01 0061	Курская область, Курский район, МО «Клюквинский с/с», лагерь Дурнево	0,2664
81.	46 11 07 13 01 0063	Курская область, Курский район, МО «Клюквинский с/с», лагерь Дурнево	3,2275
82.	46 11 07 13 01 0070	Курская область, Курский район, МО «Клюквинский с/с», лагерь Дурнево	0,3000
83.	46 11 07 13 01 0042	Курская область, Курский район, МО «Клюквинский с/с», п.Маршала Жукова, в/г 75	0,0187
84.	46 11 07 13 01 0081	Курская область, Курский район, МО «Клюквинский с/с», в/г № 69	25,7953
85.	46 11 07 11 01 0014	Курская область, Курский район, МО «Клюквинский с/с «	1312,00
86.	46 11 07 13 01 0077	Курская область, Курский район, МО «Клюквинский с/с», лагерь Дурнево	0,3000
87.	46 11 07 13 01 0087	Курская область, Курский район, Клюквинский с/с, лагерь Дурнево	2,3000
88.	46 11 07 13 01 0043	Курская область, Курский район, МО «Клюквинский с/с», лагерь Дурнево, в/г 77	1,0587

Площадь земель особо охраняемых территорий и объектов составляет 5,4 тыс. га, из которых Центрально-Черноземный биосферный государственный природный заповедник имени профессора В. В. Алехина – 5288 га, один из старейших заповедников России, «Гочевское Городище» – 27 га, военно-исторический музей «Партизанская Слава» – 5 га.

Площадь земель, занимаемых водным фондом, по состоянию на 1 января 2020 г. была равна 6,5 тыс. га или 0,2 %. Земли водного фонда используются для водохозяйственных, сельскохозяйственных, рыбохозяйственных и других государственных и общественных потребностей.

Земли лесного фонда занимают 224 тыс. га, что составляет 7,5 % земельного фонда области.

В категорию земли запаса вошли земли, не предоставленные в собственность, владение, пользование, включая аренду, а также земли, выведенные из хозяйственного оборота в результате консервации. В состав земель запаса входят неиспользуемые земельные участки фонда перераспределения. Площадь земель запаса составляет 16,9 тыс. га.

### **Формы собственности**

Земельные правоотношения в Курской области осуществляются в соответствии с Земельным кодексом Российской Федерации, федеральным законодательством, регулирующим указанные правоотношения, законодательными и нормативными актами органов власти Курской области, решениями органов местного самоуправления.

Разграничение государственной собственности на землю на собственность Российской Федерации (федеральную собственность), собственность субъектов Российской Федерации и собственность муниципальных образований (муниципальную собственность) осуществляется в соответствии с Земельным кодексом Российской Федерации и федеральными законами.

Публичная собственность на земельные участки возникает по основаниям, установленным статьей 3.1 Федерального закона «О введении в действие Земельного кодекса Российской Федерации».

На территории области в федеральной собственности могут находиться земельные участки:

- которые признаны таковыми федеральными законами;
- право собственности Российской Федерации на которые возникло при разграничении государственной собственности на землю;
- которые приобретены Российской Федерацией по основаниям, предусмотренным гражданским законодательством.

В собственности Курской области могут находиться земельные участки:

- которые признаны таковыми федеральными законами;
- право собственности субъектов Российской Федерации, на которые возникло при разграничении государственной собственности на землю;
- которые приобретены субъектами Российской Федерации по основаниям, предусмотренным гражданским законодательством.

В соответствии с земельным законодательством в муниципальной собственности находятся земельные участки:

- которые признаны таковыми федеральными законами и принятыми в соответствии с ними законами субъектов Российской Федерации;

право муниципальной собственности на которые возникло при разграничении государственной собственности на землю;

которые приобретены по основаниям, установленным гражданским законодательством.

В соответствии с данными Доклада о состоянии и использовании земель в Курской области за 2019 год Управления Федеральной службы государственной регистрации, кадастра и картографии по Курской области на 1 января 2020 г. земли Курской области по формам собственности распределяются следующим образом:

в собственности граждан	—	1306,3 тыс. га или %,
в собственности юридических лиц	—	623,9 тыс. га или %
в государственной и муниципальной собственности, в том числе:	—	1069,5 тыс. га или %
в собственности Российской Федерации		285,3 тыс. га или %

### 3.1.5. Лесные ресурсы и животный мир

Леса Курской области по целевому назначению относятся к защитным лесам и имеют большое водоохранное, защитное, санитарно-гигиеническое и средообразующее значение.

По состоянию на конец 2019 года в лесопользование предоставлено более 109,6 тыс. га лесных участков по 125 договорам аренды, в том числе в аренду для заготовки древесины передано 72,3 тыс. га по 41 договорам аренды.

Лесистость области составляет около 8,2 %, в то время как оптимальное значение лесистости, при котором лес в полной мере выполняет почвозащитные и водоохранные функции, соответствует 15 %. При этом величина лесистости меняется в зависимости от района: в Советском и Горшеченском районах она находится на уровне 2-3 %, в Курском и Обоянском районах – на уровне 6-7 %, в Дмитриевском и Рыльском районах – на уровне 13-14 %.

В соответствии с Лесным кодексом лесничество является территориальной единицей управления. Лесничество должно выступать организатором торгов на конкурс, заниматься государственным контролем, организовывать формирование лесных участков, осуществлять сбор данных для государственного лесного реестра, вести отраслевую статистическую отчетность и обеспечивать реализацию лесохозяйственного регламента.

Лесничество разделено на участковые лесничества, их общее количество в комитете лесного хозяйства Курской области – 41.

В соответствии с Приказом Рослесхоза от 18.08.2014 № 367 «Об утверждении Перечня лесорастительных зон Российской Федерации и Перечня лесных районов Российской Федерации» леса области отнесены к лесостепной зоне и занимают лесостепной район европейской части Российской Федерации.

Органом исполнительной власти субъекта Российской Федерации в сфере лесных отношений по Курской области в Центральном Федеральном округе является комитет лесного хозяйства Курской области. Земли государственного лесного фонда, находящиеся в ведении комитета лесного Курской области, занимают площадь 236,8 тыс. га.

К лесам, расположенным на землях иных категорий, относятся:

леса, расположенные на землях особо охраняемых природных территорий – 5,3 тыс. га (2 % площади лесов области). Это Центрально-Черноземный государственный природный биосферный заповедник им. В.В. Алехина, учрежденный постановлением Всероссийского Центрального исполнительного комитета и Совета народных комиссаров РСФСР от 10 февраля 1935 г.;

леса, расположенные на землях Министерства обороны Российской Федерации – 5,3 тыс. га (2,0 % площади лесов области), Курское военное лесничество;

леса, расположенные на землях населенных пунктов – 11,0 тыс. га (4,0 % площади лесов области);

леса, расположенные на землях сельскохозяйственного назначения – 27,8 тыс. га (10,3 % площади лесов области);

леса, расположенные на землях иных категорий – 0,3 тыс. га (0,1 % площади лесов области).

В соответствии с приказом Рослесхоза от 1 ноября 2013 г. из лесов, находящихся в ведении комитета лесного хозяйства Курской области, организовано 13 лесничеств.

Леса области, расположенные на землях лесного фонда, и леса, расположенные на землях иных категорий, согласно Лесному кодексу (2006 год ст. 10) по целевому назначению относятся к защитным лесам, которые подлежат освоению в целях сохранения средообразующих, водоохранных, защитных, санитарно-гигиенических, оздоровительных и иных полезных функций лесов с одновременным использованием древесины при условии, если это использование совместно с целевым назначением защитных лесов и выполняемыми ими полезными функциями.

С учетом особенностей правового режима защитных лесов области выделены следующие категории защитных лесов:

1) леса, расположенные в водоохраных зонах:

Водоохраные зоны выделены по рекам, ручьям, озерам шириной 50, 100, 200 м (в зависимости от протяженности рек, ручьев и площади озер) в соответствии с Водным кодексом Российской Федерации. Леса, расположенные в водоохраных зонах, выполняют функции предотвращения загрязнения, засорения, заиления водных объектов и

истощения их вод, а также сохранения среды обитания водных биологических ресурсов и других объектов животного и растительного мира. Рекомендуемое выделение данной категории соответствует целям сохранения полезных функций лесов.

Перечень водных объектов Курской области содержится в приложении № 25;

2) леса, выполняющие функции защиты природных и иных объектов:

а) защитные полосы лесов, расположенные вдоль железнодорожных путей общего пользования, федеральных автомобильных дорог общего пользования, автомобильных дорог общего пользования, находящихся в собственности субъектов Российской Федерации. Указанные защитные полосы лесов защищают дороги от снежных заносов и эрозионных воздействий воды и ветра. Перечень автомобильных дорог общего пользования регионального и межмуниципального значения Курской области утвержден постановлением Администрации Курской области от 27.07.2006 № 76. Ширина указанной категории защитных лесов соответствует ГОСТу 17.5.3.02-90 «Охрана природы. Земли. Нормы выделения на землях государственного лесного фонда защитных полос вдоль железных и автомобильных дорог».

Существующее выделение данной категории соответствует целям сохранения полезных функций лесов.

Перечень автомобильных дорог общего пользования регионального значения Курской области содержится в приложении № 26;

б) лесопарковые зоны;

3) ценные леса: противоэрозионные леса; леса, расположенные в пустынных, полупустынных, лесостепных, лесотундровых зонах, степях, горах.

Проходимость насаждений лесов средняя, просматриваемость оценивается тремя классами: хорошая, средняя и плохая. Средний класс степени просматриваемости насаждений зеленой зоны 2.5.

Насаждения зеленой зоны в целом характеризуются средней эстетической и рекреационной ценностью и сравнительно высокой устойчивостью.

В рекреационных лесах (леса зеленой зоны) области преобладают насаждения высокого класса устойчивости, средний класс устойчивости 1,4. Оценка стадий рекреационной депрессии характеризует прошлую и современную рекреационную нагруженность территории объекта.

По характеру изменения лесной среды под воздействием рекреационного использования рекреационные леса (леса зеленой зоны) проходят пять этапов стадий рекреационной депрессии.

Стадии рекреационной депрессии – от абсолютно ненарушенных до расстроенных и находящихся в стадии засыхания.

Рекреационные леса области по стадиям рекреационной депрессии относятся в основном к 1 стадии (97,9 %), то есть без особых признаков нарушения лесной среды.



По области преобладает твердолиственная группа пород, составляющая 62,4 % от земель, покрытых лесной растительностью, на долю хвойных насаждений приходится 12,6 % и мягколиственных насаждений – 24 %. Прочие породы и кустарники составляют 1 %.

В хвойных насаждениях на землях лесного фонда преобладают средневозрастные насаждения – 57 %, молодняки – 31 % и в твердолиственных насаждениях преобладают средневозрастные насаждения – 52 %, в мягколиственных насаждениях преобладают спелые и перестойные насаждения – 40 %.

В лесничествах Курской области основными лесообразующими породами являются: дуб низкоствольный – 35,8 % и дуб высокоствольный – 15 %; сосна – 12 %; ясень – 7 %; береза – 8 %; осина – 7 %, ольха черная – 5 %, другие породы имеют незначительное распространение.

### **Животный мир**

Животный мир во всех природно-географических районах области отражает типичное сочетание представителей лесных и степных фаунистических форм.

В 2001 году разработана и издана Красная книга Курской области. В течение 10 лет осуществлялась работа по инвентаризации редких и исчезающих видов наземной (водной) флоры и фауны, уточнению их местообитаний, лимитирующих факторов и разработке конкретных мер охраны с целью создания системы кадастровых оценок животного и растительного мира природных экосистем области и оценки их биологического разнообразия. Выявлены редкие и исчезающие представители растительного и животного мира, внесение которых в Красную книгу области целесообразно.

В соответствии со статьей 3 Закона Курской области от 23 августа 2004 г. № 43-ЗКО «О Красной книге Курской области» издание Красной книги осуществляется не реже чем один раз в 10 лет.

Для пополнения рыбных запасов ежегодно в бассейн р. Сейм и водохранилища выпускается более 1 млн. штук молоди карпа, толстолобика и других рыб. В связи с ростом численности рака, разрешен его лицензионный отлов.

В 2017 году вышло в свет второе издание Красной книги Курской области, включающее 160 видов животных, из них: 47 видов беспозвоночных (Черви – 2, Моллюски – 3, Насекомые – 42) и 113 видов позвоночных (Круглоротые и Рыбы – 5, Земноводные – 5, Пресмыкающиеся – 7, Птицы – 73, Млекопитающие – 23).

### **3.1.6. Запретная зона военного объекта – Брянское лесничество Министерства обороны Российской Федерации**

На карте зон с особыми условиями использования территории отражена запретная зона военного объекта – Брянское лесничество Министерства обороны Российской Федерации.

Постановлением Правительства Российской Федерации от 5 мая 2014 г. № 405 «Об установлении запретных и иных зон с особыми условиями использования земель для обеспечения функционирования военных объектов Вооруженных Сил Российской Федерации, других войск, воинских формирований и органов, выполняющих задачи в области обороны страны» пунктом 12 определено:

на территории запретной зоны запрещается строительство объектов капитального строительства производственного, социально-бытового и иного назначения, а также проведение ландшафтно-реабилитационных, рекреационных и иных работ, создающих угрозу безопасности военного объекта и сохранности находящегося на нем имущества.

В пределах запретной зоны не допускается устройство стрельбищ и тиров, стрельба из всех видов оружия, а также использование взрывных устройств и пиротехнических средств.

Использование расположенных в границах запретной зоны водных объектов и воздушного пространства над ней регулируется нормами водного и воздушного законодательства Российской Федерации.

### **3.1.7. Рекреационные ресурсы. Особо охраняемые природные территории**

Согласно Федеральному закону № 33-ФЗ «Об особо охраняемых природных территориях» особо охраняемые природные территории (ООПТ) – участки земли, водной поверхности и воздушного пространства над ними, где располагаются природные комплексы и объекты, которые имеют особое природоохранное, научное, культурное, эстетическое, рекреационное и оздоровительное значение, которые изъяты решениями органов государственной власти полностью или частично из хозяйственного использования и для которых установлен режим особой охраны.

В целях приведения в соответствие с действующим законодательством нормативной правовой базы Курской области в сфере организации и функционирования ООПТ регионального значения постановлением Администрации Курской области от 06.07.2009 № 218 «О признании утратившими силу некоторых нормативных правовых актов Курской области в сфере организации и функционирования особо охраняемых природных территорий регионального значения» отменены фактически все особо охраняемые природные территории Курской области.

По состоянию на 1 января 2021 г. на территории Курской области существуют особо охраняемая природная территория федерального значения и 46 особо охраняемых природных территорий регионального значения следующих категорий:

- государственный природный биосферный заповедник;
- дендрологический парк;
- памятник природы.

Центрально-Черноземный заповедник является одним из старейших заповедников России, входит в число 22 биосферных резерватов страны. В 1998 году был награжден дипломом Совета Европы, что свидетельствует о высокой оценке его деятельности на мировом уровне, подчеркивает ценность и значимость этого уникального природного образования. Заповедник основан в 1935 году, в 1969 году получил статус биосферного и современные границы. Площадь 4,9 тысячи га, полторы тысячи га занимают леса. Заповедник расположен на пяти разобщенных участках – Стрелецком, Казацком, Ямском, Баркаловке, Букреевы Бармы. Рельеф сложный, территория заповедника подвержена эрозионным процессам, водоразделы прорезаны густой сетью оврагов и балок.

На территории заповедника сохраняются наиболее ценные типичные и эталонные (целинные луговые степи) природные комплексы лесостепной зоны, ландшафтное и биологическое разнообразие территории. Заповедник препятствует усилению негативных процессов, ведущих к деградации биосферы, является фундаментальным элементом в системе обеспечения экологического равновесия и устойчивого развития региона.

Решением исполнительного комитета Курского областного совета народных депутатов от 17.11.1988 № 294 охранный (буферный) зона Центрально-Черноземного государственного биосферного заповедника устанавливается шириной 3 км вокруг всех участков заповедника.

Дендрологический парк регионального значения служит для создания специальных коллекций растений в целях сохранения разнообразия и обогащения растительного мира, а также для осуществления научной, учебной и просветительской деятельности.

Памятники природы – уникальные, неповторимые, ценные в экологическом, научном, культурном и эстетическом отношении природные комплексы, а также объекты естественного и искусственного происхождения.

На сегодняшний день в Курской области ведется работа по реорганизации системы ООПТ. Формирование системы особо охраняемых природных территорий осуществляется на основе «Схемы развития и размещения, особо охраняемых природных территорий в Курской области на период до 2024 года», утвержденной постановлением Администрации Курской области от 20 июля 2012 г. № 607-па и реализуемой в настоящее время.

Перспективная схема развития и размещения сети особо охраняемых природных территорий предусматривает закрепление действующих особо охраняемых природных территорий; образование новых памятников природы и государственных природных заказников регионального значения и расширение уже существующих ООПТ для охраны редких животных и растений, занесенных в Красную книгу Российской Федерации и Красную книгу Курской области, сохранения уникальных ландшафтов; совершенствование функционирования действующих ООПТ областного значения, в том числе за счет создания охранных зон, для которых

устанавливается особый режим природопользования, снижающий уровень антропогенного воздействия на территорию; оптимизацию системы памятников природы с уточнением их современного состояния, научной, рекреационной или иной ценности, правового статуса.

К землям особо охраняемых природных территорий относятся земли государственных природных заповедников, в том числе биосферных, государственных природных заказников, памятников природы, национальных парков, природных парков, дендрологических парков, ботанических садов.

Цель создания охраняемых природных территорий – это охрана уникального комплекса растительности разных уровней, являющегося местом обитания редких видов флоры и фауны, в том числе внесенных в Красную книгу Российской Федерации, ради сохранения которых создавалась особо охраняемая природная территория.

Земли особо охраняемых природных территорий относятся к объектам общенационального достояния и могут находиться в федеральной собственности, собственности субъектов Российской Федерации и в муниципальной собственности.

Использование включенных в состав особо охраняемых природных территорий земель и земельных участков иных категорий ограничивается с учетом необходимости защиты природных комплексов особо охраняемых природных территорий от неблагоприятных антропогенных воздействий.

В пределах земель особо охраняемых природных территорий изменение целевого назначения земельных участков или прекращение прав на землю для нужд, противоречащих их целевому назначению, не допускается.

Для предотвращения неблагоприятных антропогенных воздействий на такие территории и на прилегающие к ним земельные участки и водные объекты – создаются охранные зоны. В границах этих зон запрещается деятельность, оказывающая негативное воздействие на природные комплексы особо охраняемых природных территорий.

Перечень планируемых особо охраняемых природных территорий регионального значения Схемы развития и размещения особо охраняемых природных территорий в Курской области на период до 2024 года включает 35 памятников природы регионального значения, 8 заказников, 1 природный парк, а также 2 особо охраняемые природные территории федерального значения.

На момент разработки на территории Курской области статус ООПТ федерального значения имеет Центрально-Черноземный государственный природный биосферный заповедник имени профессора В.В. Алехина.

Статус ООПТ регионального значения уже имеют:

1) дендрологический парк «Железнодорожный дендрологический парк» (г. Железнодорожный);

- 2) памятник природы «Погребенная микулинская палеобалка в карьере Александровского месторождения суглинков» (Новопоселеновский сельсовет, Курский район);
- 3) памятник природы «Первая скважина Курской магнитной аномалии» (Пригородненский сельсовет, Щигровский район);
- 4) памятник природы «Урочище «Горналь» (Гуевский сельсовет, Суджанский район);
- 5) памятник природы «Клюквенное озеро» (Воробжанский сельсовет, Суджанский район);
- 6) памятник природы «Урочище «Болото «Борки» (Борковский сельсовет, Суджанский район);
- 7) памятник природы «Урочище «Меловое» (Гончаровский сельсовет, Суджанский район);
- 8) памятник природы «Урочище «Крутой Лог» (г. Курск);
- 9) памятник природы «Урочище «Петрова балка» (Нижнеборковский сельсовет, Горшеченский район);
- 10) памятник природы «Обнажения флороносных песчаников» (п. Тим, Тимский район);
- 11) памятник природы «Флороносные песчаники вблизи с. Молотычи» (Молотычевский сельсовет, Фатежский район);
- 12) памятник природы «Парк «Березовского» (Курский район, Рышковский сельсовет, с. Рышково, ООО «Санаторий им. И.Д. Черняховского»);
- 13) памятник природы «Урочище «Розовая долина» (Среднеапоченский сельсовет, Горшеченский район);
- 14) памятник природы «Урочище «Сурчины» (Богатыревский сельсовет, Горшеченский район);
- 15) памятник природы «Парк в д. 1-я Воробьевка, бывшая усадьба А.А.Фета» (Будановский сельсовет, Золотухинский район);
- 16) памятник природы «Урочище «Парсет» или «Мишин бугор» с установленной охранной зоной (Солдатский сельсовет, Горшеченский район);
- 17) памятник природы «Бекетовские холмы» с установленной охранной зоной (Солдатский сельсовет, Горшеченский район);
- 18) памятник природы «Гладиолусовые луга» (Марковский и Карыжский сельсоветы, Глушковский район);
- 19) памятник природы «Парк «Лебяжье» (Лебяженский сельсовет, Курский район);
- 20) памятник природы «Урочище «Редкий лог» (Черницынский сельсовет, Октябрьский район);
- 21) памятник природы «Балка Лепешка» (Богатыревский сельсовет, Горшеченский район);
- 22) памятник природы «Старомеловое» (Новомеловский сельсовет, Горшеченский район);

- 23) памятник природы «Озеро Маковье» (Кореневский и Снагостский сельсоветы, Кореневский район);
- 24) памятник природы «Озеро Малино» (Березниковский сельсовет, Рыльский район);
- 25) памятник природы «Урочище Бирючье» (Краснознаменский сельсовет, Касторенский район);
- 26) памятник природы «Урочище «Большой курган» и истоки р. Свапы» (Ольховатский и 2-й Поныровский сельсоветы, Поныровский район);
- 27) памятник природы «Балка Ржавец» (Ястребовский сельсовет, Мантуровский район);
- 28) памятник природы «Озеро Лезвино» (Густомойский сельсовет, Львовский район);
- 29) памятник природы «Обнажения Козюлина оврага» (Марковский сельсовет, Глушковский район);
- 30) памятник природы «Озеро Жёлтое» (МО «Кореневский сельсовет» и «Поселок Коренево», Кореневский район);
- 31) памятник природы «Балка Сурки» (МО «Поселок Горшечное», Горшеченский район);
- 32) памятник природы «Балка к северу от с.Виногробль» (Курский район);
- 33) памятник природы «Жидеевская дача» (Железногорский район);
- 34) памятник природы «Балка к Юго-Западу от с. Кунье» (Горшеченский район);
- 35) памятник природы «Степные балки у с. Мелавка» (Касторенский район);
- 36) памятник природы «Урочище Горы-Болото» (Беловский район);
- 37) памятник природы «Лысая гора у с. Стужень» (Мантуровский район);
- 38) природный парк «Парк «Патриот» (г. Курск);
- 39) природный парк «Первомайский парк» (г. Курск);
- 40) памятник природы «Левобережье р. Камышенка у д. Екатериновка» (Останинский сельсовет, Мантуровский район);
- 41) памятник природы «Луговая степь у хутора Пересыпь» (Зоринский сельсовет, Обоянский район);
- 42) памятник природы «Колодный лог» (Лебяженский, Полевской и Шумаковский сельсоветы, Курский район);
- 43) памятник природы «Степная балка у деревни Андреевка» (Андреевский сельсовет, Касторенский район);
- 44) памятник природы «Урочище Великое» (Гуевский сельсовет, Суджанский район);
- 45) памятник природы «Урочище Медвежье болото» (Беляевский сельсовет и Наумовский сельсовет, Конышевский район);
- 46) природный парк «Парк «Боева дача» (г. Курск);
- 47) природный парк «Дубовая роща» (г. Льгов).

### **Схема формирования экологического каркаса Курской области**

Природоохранный раздел в Схеме территориального планирования призван обеспечить лиц, принимающих решения, информацией об экологически допустимом использовании и развитии территории, позволяющем поддерживать благоприятную окружающую среду. Согласно Федеральному Закону «Об охране окружающей среды», качество благоприятной окружающей среды должно обеспечивать устойчивое функционирование естественных экологических систем, природных и природно-антропогенных объектов.

Экологическое равновесие обеспечивается природными сообществами благодаря их способности к саморегуляции, что, в свою очередь, требует выполнения двух принципиальных условий:

природные сообщества должны быть образованы многочисленными и разнообразными биологическими видами, которые приспособились друг к другу в ходе эволюции;

природные сообщества должны быть экологически связаны между собой, образуя единую систему – природный каркас экологической стабильности (Тишков, 1995 год).

Система территориальной охраны природы призвана обеспечить сохранение, а при необходимости – восстановление природного каркаса экологической стабильности. Важнейший инструмент территориальной охраны природы – долгосрочное территориальное планирование, позволяющее принципиально совместить задачи обеспечения динамики и устойчивости регионального развития.

Конечным результатом деятельности в области территориальной охраны природы должен стать экологический каркас — защищённая при помощи правовых норм и иными способами система функционально и территориально взаимосвязанных природных территорий, обеспечивающая поддержание экологического баланса и благоприятной среды обитания в регионе своего местонахождения, то есть адекватно защищённый природный каркас.

Методологические принципы формирования экологического каркаса:

принцип повсеместности: обеспечение экологических функций природного каркаса по всему региону;

принцип соответствия антропогенным нагрузкам: постоянное развитие экологического каркаса в связи с ростом антропогенных нагрузок;

принцип относительности оценки: определение значения территории в природном каркасе на основе сравнения, прежде всего, с ближайшими к ней территориями;

принцип приоритета аборигенной биоты: выявление ключевых территорий природного каркаса по максимальной сохранности аборигенных природных сообществ;

принцип целостности сукцессионных систем: защита критически важных стадий зональных сукцессионных систем на ключевых территориях и обеспечение экологических связей между всеми стадиями сукцессии;

принцип целостности ландшафтного профиля: обеспечение целостности структурно-функционального ряда природных сообществ, занимающих все позиции катены от элювиальной до аккумулятивной;

принцип преемственности: формирование экологического каркаса на основе всего многообразия ранее созданных ОПТ;

культурно-этнологический принцип: объекты, выявленные на основе традиционного знания и охраняемые в соответствии с местными обычаями, входят в состав экологического каркаса в качестве имеющих наилучшие предпосылки для сохранения;

принцип полифункциональности: одна и та же территория может выполнять разные функции по отношению к разным объектам живой природы;

принцип иерархической структуры: в пределах структурных элементов высшего порядка могут быть расположены элементы более низкого уровня.

Сформированный экологический каркас должен поддерживать следующую принципиальную пространственно-функциональную структуру природного каркаса:

ключевые природные территории, непосредственно обеспечивающие поддержание экологического баланса, сохранение природных комплексов, их компонентов и биологического разнообразия;

транзитные территории, благодаря которым поддерживаются экологические связи между КПТ;

буферные территории, защищающие ключевые и транзитные территории от неблагоприятных внешних воздействий.

В состав экологического каркаса при необходимости могут также входить восстанавливаемые природные территории, на которых проводятся специальные мероприятия с целью восстановления существенных свойств ключевых, транзитных или буферных территорий, ранее выбывших из природного каркаса.

Методика выявления природного каркаса основана на определении, в первую очередь, местонахождения ключевых природных территорий, затем – транзитных и буферных территорий.

Учитывая высокую степень преобразованности территории Курской области, следует признать существенным вклад в стабилизацию экологической обстановки, который вносит любая природная территория, способная к относительной саморегуляции в системе природного каркаса.

Выявление ключевых территорий повышенной природоохранной ценности, служащих местом обитания максимально сохранившейся аборигенной биоты, производится по двум основным признакам (Соболев, 1998):

обитание уязвимых, то есть наиболее чувствительных к антропогенному воздействию видов – индикаторов малой нарушенности природных сообществ;



наличие целостной природной территории, по площади достаточной для обитания уязвимых видов.

В качестве территорий, где существуют качественно полноценные природные сообщества (полноценная биота), способные к саморегуляции, рассматриваются такие, где постоянно обитают редкие (не синантропные) виды высших трофических уровней и хорологических групп – крупные хищные птицы и млекопитающие. Эти территории отнесены нами к КПТ 1-го порядка – «ядрам» формируемого экологического каркаса.

Важнейшая роль в экологическом каркасе Курской области отводится участкам территории Центрально-Чернозёмного государственного природного биосферного заповедника (ЦЧЗ), в связи, с чем особо важна не только установленная федеральным законодательством защита территории ЦЧЗ от какого-либо вмешательства, но и экологическая оптимизация природопользования в окружении его участков, в том числе обеспечение экологических связей между рядом расположенными ключевыми территориями.

Крупнейшая по площади система ядер экологического каркаса и других ключевых территорий находится в долинах (преимущественно – в поймах) рек Сейм и Свапа. Крупные, связанные между собой КПТ приурочены к долине р. Псёл.

В обоих указанных случаях свидетельством целостности этих долинно-речных систем служит выявленное обитание в разных их частях уязвимых видов околотовных млекопитающих, в том числе выхухоли (Красная книга Российской Федерации) и выдры (Красная книга Курской области). Из-за относительно небольшой площади выявленных участков их обитания данные виды могут существовать исключительно в виде системы тесно связанных между собой локальных популяций. Об этом же говорит и обитание чувствительных к загрязнению рыб и украинской миноги, совершающей миграции к местам нереста и таким образом проходящей по течению через всю реку. Поэтому к числу КПТ были отнесены все крупные пойменные и долинные участки вдоль по рекам Сейм (ниже Курска), Свапа (ниже водохранилища) и Псёл.

В нескольких случаях полноценная биота поддерживается в системе КПТ, иногда – небольших по площади, но расположенных рядом в экологически проницаемом связующем ландшафте с преобладанием традиционного природопользования невысокой интенсивности. За счёт этого на таких территориях сохраняются виды высших и средних хорологических групп (высокоподвижные млекопитающие и птицы), для которых изолированные небольшие КПТ не предоставляют не только достаточной площади для поддержания жизнеспособных популяций, но даже необходимого набора стаций для прохождения жизненного цикла. Поэтому природно-антропогенные массивы, позволяющие сохраняться высокоподвижным видам в системах небольших КПТ и экологически проницаемого связующего ландшафта, также должны быть отнесены к

ядрам экологического каркаса в связи с их ролью в сохранении природного биоразнообразия.

К КПТ регионального значения отнесены территории, где обитают редкие виды любых хорологических групп, подлежащие охране на территории Курской области. Кроме того, к КПТ регионального значения отнесено небольшое число малоизученных территорий, обладающих географическими признаками территорий высокой природоохранной ценности для данного региона. В качестве такой характеристики, на основании сведений о приуроченности ключевых мест обитания видов-индикаторов средней хорологической группы к тем или иным природным территориям, мы рассматриваем выявляемые по топографической карте непрерывные (без существенных разрывов) природные массивы площадью не менее 1000 га. Это значение снижено до 500 га для случаев, когда подобные территории являются наиболее крупными по сравнению с окружающими их фрагментами природных территорий в радиусе 10 км или в ряду участков природных территорий, образующих фрагментированный экологический коридор.

Все остальные природные территории отнесены к КПТ местного значения.

Основной принцип сохранения большинства КПТ состоит в стабилизации сформировавшейся пространственной структуры землепользования, при которой фактически сохраняется высокий уровень природного биоразнообразия. В некоторых случаях целесообразна специальная дополнительная регламентация природопользования.

Для наиболее ценных участков даны предложения об отнесении их к ООПТ федерального значения с передачей в ведение ГПУ «Центрально-Чернозёмный государственный природный биосферный заповедник имени профессора В.В. Алёхина». Статус биосферного резервата ЮНЕСКО, которым обладает этот заповедник, предусматривает наличие «заповедного ядра» (ныне существующая территория с заповедным режимом), буферной зоны (охранная зона, которую рекомендуется расширить) и зоны сотрудничества, где предусматривается эколого-экономически эффективная деятельность на основе осуществляемой ныне. Это позволяет наиболее рационально организовать как территориальную охрану природы, так и использование экосистемных услуг, связанных с ООПТ.

Анализ картографического материала показал относительно небольшой (редко более 1 тыс. га) размер ключевых территорий. Поэтому значительная часть видов млекопитающих и птиц, обеспечивающих функцию краткосрочной саморегуляции в природных сообществах, представлена системой небольших локальных групп (субпопуляций), причём лишь совокупность таких субпопуляций – метапопуляция – содержит число особей, достаточное для длительного существования вида. Отсюда следует необходимость относительно густого расположения ключевых территорий и чрезвычайная важность транзитных территорий, обеспечивающих связи между ключевыми территориями.

Значительная доля пашни и селитьбы в структуре землепользования в Курской области повышает значение линейных элементов ландшафта, в том числе долин и пойм рек, для обеспечения транзитных функций. Существующая система лесополос существенно дополняет транзитную функцию речной и балочной сети, обеспечивая межбассейновые экологические связи. Все полезащитные лесополосы представляют собой транзитные территории как минимум местного значения.

На Схеме выделены цветом транзитные территории регионального значения. Выбирая из возможных вариантов транзитных территорий, мы указывали наиболее короткий путь с наименьшей степенью фрагментации. Следует отметить, однако, что практически все такие пути складываются из отдельных фрагментов, в связи с чем, их эффективность в качестве транзитных территорий относительна. Поэтому, учитывая также нестабильность контуров в пространственной структуре землепользования, целесообразно, чтобы территориальные связи были продублированы. В целом именно мозаика близко расположенных разнообразных биотопов создаёт условия для перемещения особей различных видов между ними. Поэтому максимальное сохранение пространственной структуры землепользования способствует поддержанию функциональной целостности топографически фрагментированных сообществ.

Вопрос установления буферных зон обычно решается с учётом быстро меняющейся актуальной ситуации. Мы указали буферные зоны в случаях, когда целесообразность их установления не вызывает сомнений.

К таким случаям относится установление охранных зон вокруг территории Центрально-Чернозёмного государственного природного биосферного заповедника, что предусмотрено действующим законодательством.

В мелкоконтурном ландшафте, в котором находится несколько близко расположенных КПТ, выделены большие по площади общие буферные зоны, для которых предлагается установить режим стабильного землепользования:

сохранение традиционных форм и существующей к настоящему времени интенсивности природопользования, при которой, по факту, сохраняется высокая природоохранная ценность этих территорий.

В связи с проектированием автостреды Москва-Крым, нужны меры по сохранению пространственной структуры землепользования на прилегающих к ней территориях не только вокруг Стрелецкого участка ЦЧЗ, но и к западу от планируемой трассы. На этой территории выявлено не менее трёх КПТ регионального значения – участков степной растительности с местами произрастания видов, занесённых в Красную книгу Курской области.

На значительных по площади КПТ вблизи крупных населённых пунктов и шоссе целесообразно определить участки, где наиболее эффективно развитие рекреации – как благодаря лёгкой доступности, так и в целях отвлечения отдыхающих от более ценных участков. Особенно это

относится к КПТ, на территории, которых расположены участки леса или водоёмы.

К территориям, где целесообразна экологическая реставрация (восстанавливаемые природные территории), отнесены преобразованные участки, восстановление которых важно, как правило, для усиления их транзитных и буферных функций. Так, важной мерой экологической реставрации должно стать устройство полос зональной естественной растительности вдоль железнодорожных линий, предусмотренное другими разделами Схемы территориального планирования Курской области. Аналогичные меры целесообразны на землях отвода под газопроводы и нефтепроводы. Следует подчеркнуть, что в качестве зональной растительности в Курской области выступает лесостепь, то есть при оптимальном развитии событий собственно посадка естественных для данной местности деревьев будет сопровождаться самовосстановлением участков степной растительности по опушкам и вселением степной фауны в формируемые насаждения. Специальное внимание при осуществлении природоохранных мероприятий должно быть уделено наиболее преобразованным территориям – город Курск, район Курской магнитной аномалии и др. Практически все природные и полуприродные участки заслуживают здесь сохранения в качестве факторов формирования благоприятной окружающей среды в местном масштабе. Для поддержания удовлетворительного состояния указанных участков должны быть обеспечены максимально разнообразные и надёжные связи с окружающими природными территориями. Природный комплекс города Курска, подвергающийся весьма значительному и постоянно растущему воздействию, следует рассматривать в качестве единого объекта охраны. Здесь в первую очередь должна быть реализована система дифференцированного природопользования, когда для каждого отдельного природного выдела разрабатывается специальный режим природопользования, исходя из места данного выдела в единой системе природных территорий (Соболев, 1992).

### **Перечень ключевых природных территорий**

Ключевые природные территории 1 порядка («ядра» экологического каркаса).

КПТ I. Стрелецкая (Курский район).

Совпадает со Стрелецким участком (1) Центрально-Чернозёмного заповедника. В природоохранных мерах нуждается также буферная территория (Ia) данной КПТ. Один из наиболее ценных участков лесостепи. Место обитания не менее чем 13 видов живых организмов, занесённых в Красную книгу Российской Федерации (жук-олень, красотел пахучий, шмель изменчивый, пчела-плотник, дыбка степная, дятел средний, сорокопут серый, трутовик разветвлённый, рогатик пестиковый, ковыль опушеннолистный, ковыль перистый, ковыль красивейший, рябчик русский), и не менее чем 41 вида из числа занесённых в Красную книгу Курской области (махаон, подалирий, сатир дриада, лента орденская

голубая, лента орденская малиновая, медведица четырёхточечная, бражник дубовый, голубянка дафнис, тафоксен большой, шмель пластинчатозубый, богомол обыкновенный; гадюка степная, осоед обыкновенный, орёл-карлик, славка ястребиная, мухоловка малая, чекан черноголовый, мышовка тёмная, мышовка южная, хомячок серый, пеструшка степная; трутовик лакированный, земляная звезда бахромчатая, тригастер черноголовый, дождевик гигантский; гроздовник полулунный, гроздовник многораздельный, плаун годичный, лук желтеющий, осока низкая, ковыль узколистный, шпажник тонкий, касатик сибирский, рябчик шахматный, гиацинтик беловатый, лилия кудреватая, дремлик морозниковый, гнездовка обыкновенная, солонечник льновидный, лён многолетний, шиповник красно-бурый). Как следует из полученных нами картографических материалов, через территорию ЦЧЗ предполагается проложить автостраду (Москва – Сочи). Данное строительство не соответствовало бы действующему законодательству, в том числе – было бы связано с нарушением заповедного режима и отчуждением земель в районе прокладки автострады, уничтожением там охраняемых природных комплексов, уничтожением или нанесением ущерба популяциям не менее чем 54 вышеперечисленных видов живых организмов, занесённых в Красную книгу Российской Федерации или в Красную книгу Курской области, нарушением среды обитания указанных видов живых организмов. В связи с этим следует изменить трассу проектируемой автострады, а именно вынести её за пределы территории ЦЧЗ и его охранной зоны.

#### КПТ II. Казацкая (Медвенский район).

Совпадает с Казацким участком (2) ЦЧЗ. В природоохранных мерах нуждается также буферная территория (IIa) данной КПТ. Один из наиболее ценных участков лесостепи. Место обитания 10 видов, занесённых в Красную книгу Российской Федерации (жук-олень, шмель изменчивый, пчела-плотник, дыбка степная; дятел средний; трутовик разветвлённый; ковыль опушеннолистный, ковыль перистый, ковыль красивейший, рябчик русский), и 29 видов, занесённых в Красную книгу Курской области (махаон, сатир дриада, голубянка дафнис, богомол обыкновенный; медянка, осоед обыкновенный, орёл-карлик, славка ястребиная, мухоловка малая, мышовка тёмная, мышовка южная, хомячок серый, пеструшка степная; трутовик лакированный, тригастер черноголовый, дождевик гигантский; гроздовник полулунный, лук желтеющий, осока низкая, ковыль узколистный, шпажник тонкий, касатик безлистный, рябчик шахматный, гиацинтик беловатый, лилия кудреватая, дремлик морозниковый, гнездовка обыкновенная, солонечник льновидный, шиповник красно-бурый).

#### КПТ III. Обоянская долина Псла (Обоянский и Пристенский районы).

В данную КПТ входят участки ЦЧЗ «Пойма Псла» (3) и «Зоринский» (4) и, наряду с ними, пруды Обоянского рыбхоза, урочище Соборное близ д. Бобрышево и примыкающие ценные природные территории в полосе 1 км. Места обитания 10 видов, занесённых в Красную книгу Российской Федерации (пчела-плотник; минога украинская, быстрянка, подкаменщик

обыкновенный, гадюка Никольского, аист чёрный; трутовик разветвлённый; ковыль перистый, ятрышник шлемоносный, пион тонколистный), и 47 видов, занесённых в Красную книгу Курской области (махаон, тритон гребенчатый, жаба серая, лягушка съедобная, гадюка обыкновенная, цапля большая белая, дятел белоспинный, чекан черноголовый, норка европейская, выдра, дождевик гигантский, ужовник обыкновенный, лук медвежий, осока плетевидная, осока низкая, осока топяная, пушица стройная, пушица влагалищная, ковыль узколистный, шпажник тонкий, касатик безлистный, вольфия бескорневая, лилия кудреватая, пальчатокоренник кровавый, пальчатокоренник мясо-красный, дремлик морозниковый, мякотница болотная, тайник яйцевидный, гнездовка обыкновенная, шейхцерия болотная, синяк русский, кольник колосистый, гвоздика пышная, козелец пурпурный, зубянка пятилистная, росянка круглолистная, остролодочник волосистый, хохлатка Маршалла, горечавка крестовидная, зопник колючий, черноголовка крупноцветковая, лён жёлтый, лён многолетний, лён украинский, борец шерстистоустый, живокость клиновидная, прострел раскрытый).

Участки ЦЧЗ «Пойма Псла» и «Зоринский» могут существовать как самостоятельная КПП высшего ранга.

КПП III.I. Обоянская долина Псла (Обоянский район).

Совпадает с участком ЦЧЗ «Пойма Псла». Охраняются уникальные экосистемы в пойме лесостепной реки. Место обитания 3 видов, занесённых в Красную книгу Российской Федерации (минога украинская, быстрянка, подкаменщик обыкновенный) и 14 видов, занесённых в Красную книгу Курской области (тритон гребенчатый, жаба серая, дятел белоспинный, норка европейская, выдра; дождевик гигантский; лук медвежий, вольфия бескорневая, пальчатокоренник кровавый, пальчатокоренник мясо-красный, тайник яйцевидный, гнездовка обыкновенная, зубянка пятилистная, хохлатка Маршалла, борец шерстистоустый).

КПП III.II. Зоринская (Обоянский и Пристенский районы).

Совпадает с участком ЦЧЗ «Зоринский». Здесь охраняется уникальная для лесостепной зоны болотная растительность северного типа. Это место обитания 6 видов, занесённых в Красную книгу Российской Федерации (пчела-плотник; аист чёрный; трутовик разветвлённый; ковыль перистый, ятрышник шлемоносный, пион тонколистный), и 36 видов, занесённых в Красную книгу Курской области (махаон; жаба серая, лягушка съедобная, дятел белоспинный; дождевик гигантский; ужовник обыкновенный, осока плетевидная, осока низкая, осока топяная, пушица стройная, пушица влагалищная, ковыль узколистный, шпажник тонкий, касатик безлистный, лилия кудреватая, пальчатокоренник кровавый, пальчатокоренник мясо-красный, дремлик морозниковый, мякотница болотная, тайник яйцевидный, гнездовка обыкновенная, шейхцерия болотная, синяк русский, кольник колосистый, гвоздика пышная, козелец пурпурный, росянка круглолистная, остролодочник волосистый, горечавка крестовидная, зопник колючий,

черноголовка крупноцветковая, лён жёлтый, лён многолетний, лён украинский, живокость клиновидная, прострел раскрытый).

Для сохранения КПП III рекомендуется:

поддержание заповедного режима на КПП III.I и III.II;

стабилизация землепользования на остальной части КПП III с приданием, при необходимости, статуса охранной зоны ЦЧЗ отдельным урочищам;

при необходимости – дополнительная регламентация природопользования в отдельных урочищах.

КПП IV. Букреевы Бармы (Мантуровский район).

Включает в себя участок ЦЧЗ «Букреевы Бармы», состоящий из двух отдельных урочищ Букреевы Бармы (5) и Покоснево (6), а также прилегающие к нему земли. Один из ценнейших участков лесостепной растительности. Место обитания 7 видов, занесённых в Красную книгу Российской Федерации (шмель армянский, шмель изменчивый; дятел средний; ковыль перистый, ковыль красивейший, рябчик русский, венерин башмачок настоящий), и 33 видов, занесённых в Красную книгу Курской области (махаон, подалирий, медведица четырёхточечная, голубянка дафнис, голубянка Рипперта, меллитурга булавоусая, рофитоидес серый, шмель глинистый, шмель плодовой, шмель пластинчатозубый; гадюка степная, жаворонок малый, славка ястребиная, мухоловка малая; земляная звезда бахромчатая, дождевик гигантский; гроздовник полулунный, лук желтеющий, осока низкая, тонконог Талиева, ковыль узколистый, шпажник тонкий, касатик безлистный, рябчик шахматный, гиацинтик беловатый, лилия кудреватая, дремлик морозниковый, гнездовка обыкновенная, василёк русский, солонечник льновидный, клаусия солнцелюбивая, астрагал шерстистоцветковый, проломник Козо-Полянского). Целесообразно установление охранной зоны ЦЧЗ в границах, совпадающих с внешними границами буферной территории (Va) данной КПП.

КПП V. Баркаловская (Горшеченский район).

Включает в себя оба урочища участка ЦЧЗ «Баркаловка» (см. КПП V.I) – собственно Баркаловка вместе с установленной охранной зоной (7) и Городное (8), КПП 76-83 (см.), а также лог Лепёшка, лог Кочеток, лог Вислик юго-восточнее хут. Заячий, Среднеапочинскую балку и прилегающие земли. Места обитания 10 видов, занесённых в Красную книгу Российской Федерации (жук-олень, пчела-плотник; курганник, дятел средний; ковыль перистый, ковыль красивейший, брандушка разноцветная, рябчик русский, кизильник алаунский, волчеягодник боровой), и 87 видов, занесённых в Красную книгу Курской области (мнемозина, медведица четырёхточечная, голубянка алексис, голубянка дафнис, голубянка Рипперта, голубянка степная угольная, голубянка пиренейская, светляк обыкновенный, меллитурга булавоусая, рофитоидес серый, шмель моховой, шмель плодовой, богомол обыкновенный; гадюка степная, лебедь-шипун, осоед обыкновенный, коршун чёрный, орёл-карлик, пустельга

обыкновенная, жаворонок малый, тушканчик большой, хомячок серый; гроздовник полулунный, эфедра двухколосковая, лук желтеющий, лук неравный, осока низкая, овсец пустынный, тонконог Талиева, ковыль узколистный, касатик безлистный, касатик боровой, касатик сибирский, рябчик шахматный, гиацинтик беловатый, лилия кудреватая, пальчатокоренник кровавый, пальчатокоренник мясо-красный, дремлик морозниковый, гнездовка обыкновенная, берёза приземистая, синяк русский, онома донская, бубенчик лилиелистный, гвоздика Андржейовского, солнццвет монетолистный, полынь армянская, полынь широколистная, полынь шелковистая, василёк сумской, мордовник русский, солонечник узколистный, солонечник льновидный, солонечник мохнатый, козелец пурпурный, клаусия солнцелюбивая, двурядник меловой, шиверекия подольская, астрагал белостебельный, астрагал шерстистоцветковый, астрагал пушистоцветковый, карагана кустарниковая, остролодочник волосистый, хохлатка Маршалла, горечавка крестовидная, горечавка лёгочная, живучка хиосская, зопник колючий, черноголовка крупноцветковая, шлемник приземистый, тимьян меловой, лён жёлтый, лён жилковатый, лён многолетний, истод сибирский, борец дубравный, горицвет весенний, ветреница лесная, ломонос цельнолистный, прострел раскрытый, миндаль низкий, черноголовник кровохлёбковый, шиповник Юндзилла, шиповник мохнатый, коровяк фиолетовый, володушка многожилковая, валериана русская).

Обитание на перечисленных участках не только редких видов растений, но и редких видов подвижных животных – птиц и млекопитающих, свидетельствует о том, что фактически данные участки представляют собой экологически целостную ценную природную территорию с разнообразными режимами использования, включая фактическое исключение из использования для непосредственных хозяйственных нужд. Рекомендуется присоединить данную КПТ к ЦЧЗ в качестве его биосферного полигона с расположенными внутри него участками-урочищами Баркаловка и Городное, на которых уже установлен заповедный режим, и участками Розовая долина, Сурчины, Мишин бугор, Троицкие бугры, лог Вислик, на которых рекомендуется установить заповедный режим.

Участок ЦЧЗ «Баркаловка» сам по себе имеет значение КПТ высшего ранга, однако должен быть связан с другими природными территориями для поддержания разнообразия животных.

КПТ V.I. Баркаловка (Горшеченский район).

Включает в себя оба урочища участка ЦЧЗ «Баркаловка» – собственно Баркаловка вместе с установленной охранной зоной и Городное. Один из ценнейших участков лесостепи. Место обитания 8 видов, занесённых в Красную книгу Российской Федерации (жук-олень, пчела-плотник, курганник, дятел средний, ковыль перистый, ковыль красивейший, рябчик русский, волчеягодник боровой), и 43 видов, занесённых в Красную книгу Курской области (мнемозина, медведица четырёхточечная, голубянка



алексис, голубянка дафнис, голубянка Рипперта, голубянка степная угольная, голубянка пиренейская, светляк обыкновенный, меллитурга булавоусая, рофитоидес серый, шмель моховой, шмель плодовый, гадюка степная, лебедь-шипун, осоед обыкновенный, коршун чёрный, орёл-карлик, пустельга обыкновенная, жаворонок малый, тушканчик большой, хомячок серый, гроздовник полулунный, лук желтеющий, осока низкая, овсец пустынный, тонконог Талиева, ковыль узколистый, касатик безлистный, касатик сибирский, рябчик шахматный, гиацинт беловатый, лилия кудреватая, пальчатокоренник кровавый, пальчатокоренник мясо-красный, дремлик морозниковый, гнездовка обыкновенная, онома донская, полынь армянская, полынь шелковистая, шиверекия подольская, астрагал шерстистоцветковый, карагана кустарниковая, истод сибирский).

КПТ VI. Сосновская (Горшеченский район).

Включает в себя КПТ 84-89 (см.), урочище Малые Иордани близ с. Старомеловое и прилегающие земли. Обитание на перечисленных участках не только редких видов растений, но и редких видов подвижных животных – птиц и млекопитающих, свидетельствует о том, что фактически данные участки представляют собой экологически целостную ценную природную территорию с разнообразными режимами использования, включая фактическое исключение из использования для непосредственных хозяйственных нужд.

Места обитания 7 видов, занесённых в Красную книгу Российской Федерации (ковыль перистый, ковыль красивейший, брандушка разноцветная, рябчик русский, иссоп меловой, кизильник алаунский, волчегонник боровой), и 20 видов, занесённых в Красную книгу Курской области (гадюка степная, хорь степной, сурок степной, тушканчик большой, лук желтеющий, лук неравный, осока низкая, овсец пустынный, тонконог Талиева, ковыль узколистый, любка двулистная, полынь шелковистая, солонечник льновидный, клаусия солнцелюбивая, раkitник австрийский, лён жестковолосистый, лён многолетний, проломник Козо-Полянского, ортилия однобокая, горицвет весенний).

Рекомендуется присоединить КПТ VI к ЦЧЗ в качестве его биосферного полигона с расположенными внутри него участками Боровая Потудань и Петрова балка, на которых рекомендуется установить заповедный режим.

КПТ VII. Усожско-Свапская (Железногорский район).

Один из крупнейших долинно-речных комплексов с хорошо сохранившимися лесами. Место обитания 18 видов, занесённых в Красную книгу Курской области (лягушка съедобная, клинтух, желна, жаворонок лесной, выдра, мышовка южная; плаун годичный, плаун булавовидный, белокрыльник болотный, пушица влагалищная, шпажник тонкий, пальчатокоренник пятнистый, кошачья лапка двудомная, вереск обыкновенный, черника, брусника, черноголовка крупноцветковая, ива черничная). Предлагается создать природный парк «Свапский» на большей части данной КПТ.

КПТ VIII. Ратмановская пойма Свапы (Дмитриевский и Железногорский районы).

Долинно-речной комплекс, по площади и внешней сохранности не уступающий КПТ VII, но не изученный специальными биологическими методами. Необходим для сохранения целостности природной экосистемы долины реки Свапы, в том числе поддержания обитания там видов, занесённых в Красную книгу Российской Федерации (выхухоль, быстрянка и др.) и в Красную книгу Курской области.

КПТ IX. Снижанская пойма Свапы (Дмитриевский район).

Хорошо сохранившийся крупный долинно-речной комплекс. Место обитания 3 видов, занесённых в Красную книгу Российской Федерации (выхухоль, а также рыбы – быстрянка и подкаменщик обыкновенный) и 2 видов, занесённых в Красную книгу Курской области (птица – соловьиный и земноводное – жаба серая).

КПТ X. Обжи (Хомутовский район).

Крупный для данного региона лесной комплекс с разнообразными биотопами. Место обитания 2 видов растений, занесённых в Красную книгу Российской Федерации (пальчатокоренник балтийский, ятрышник мужской), и 17 видов, занесённых в Красную книгу Курской области (коршун чёрный, желна, плаун булавовидный, пушица широколистная, лилия кудреватая, пальчатокоренник кровавый, пальчатокоренник мясо-красный, дремлик морозниковый, дремлик болотный, тайник яйцевидный, любка двулистная, любка зеленоцветковая, берёза приземистая, турча болотная, одноцветка крупноцветковая, купальница европейская, шиповник мохнатый). К настоящему времени создан памятник природы, охватывающий небольшую часть природного массива. Целесообразно включить в состав существующей ООПТ территорию между лесом и реками Сев и Немеда. Рекомендовано создание здесь территории с заповедным режимом, возможно в качестве участка ЦЧЗ (Красная книга Курской области, 2001 год).

КПТ XI. Клевенская (Рыльский район).

Крупный лесной и долинно-речной комплекс с разнообразием биотопов. Место обитания выхухоли – вида, занесённого в Красную книгу Российской Федерации 2 видов, занесённых в Красную книгу Курской области (желна, жаба серая).

КПТ XII. Банищанская (Коньшевский, Хомутовский, Льговский, Рыльский районы).

Крупнейший в области долинный лесоболотный массив при слиянии рек Сейм и Свапы. Место обитания 9 видов, занесённых в Красную книгу Российской Федерации (быстрянка, подкаменщик обыкновенный, аист чёрный, змея, подорлик большой, могильник, дятел средний, выхухоль, ятрышник клопоносный) и 17 видов, занесённых в Красную книгу Курской области (жаба серая, лягушка съедобная, медянка, журавль серый, клинтух, жаворонок лесной, норка европейская, выдра, мышовка южная, страусник обыкновенный, белокрыльник болотный, дремлик морозниковый,

гнездовка обыкновенная, любка двулистная, кошачья лапка двудомная, алтей лекарственный, борец шерстистоустый). Имеются предложения по созданию природного парка «Сеймский» на большей части территории.

КПТ XIII. Кореневско-Кекинская (Глушковский и Кореневский районы).

Вдоль восточной границы (д. Колычевка, п. Коренево, участок железной дороги от Коренево до поймы р. Снагость) выделена буферная зона (XIIIa). Крупный долинный лесоболотный массив. Место обитания 4 видов, занесённых в Красную книгу Российской Федерации (быстрянка, подкаменщик обыкновенный, дятел средний, выхухоль), и 14 видов, занесённых в Красную книгу Курской области (махаон, жаба серая, цапля большая белая, коршун чёрный, орёл-карлик, журавль серый, желна, славка ястребиная, норка европейская, выдра, плаун булавовидный, шпажник тонкий, алтей лекарственный, турча болотная).

КПТ XIV. Карыжская (Глушковский район).

Крупный долинно-речной комплекс. Место обитания 4 видов, занесённых в Красную книгу Российской Федерации (быстрянка, подкаменщик обыкновенный, выхухоль, ятрышник клопоносный), и 25 видов, занесённых в Красную книгу Курской области (усач дубовый большой, лягушка съедобная, черепаха болотная, цапля большая белая, коршун чёрный, журавль серый, чайка малая, выдра, дикранум зелёный, гипнум Воше, плаун годичный, плаун булавовидный, шпажник тонкий, касатик сибирский, вольфия бескорневая, пальчатокоренник кровавый, пальчатокоренник мясо-красный, тайник яйцевидный, козелец пурпурный, брусника, золототысячник красивый, колдуница парижская, белозор болотный, шиповник красно-бурый, авран лекарственный).

КПТ XV. Коровяковская пойма Сейма (Глушковский район).

Крупный долинно-речной комплекс, канал экологической связи с природным каркасом Сумской области Украины. Место обитания 2 видов, занесённых в Красную книгу Российской Федерации (быстрянка, подкаменщик обыкновенный), а также 4 видов, занесённых в Красную книгу Курской области (лягушка съедобная, авран лекарственный, белокрыльник болотный, погоныш-крошка).

КПТ XVI. Маховская (Суджанский район).

Крупный долинно-речной комплекс. Место обитания 3 видов, занесённых в Красную книгу Российской Федерации (жук-олень, минога украинская, альдрованда пузырчатая), и 16 видов, занесённых в Красную книгу Курской области (тритон гребенчатый, жаба серая, журавль серый, сплюшка, жаворонок лесной, сверчок соловьиный, славка ястребиная, плаун годичный, плаун булавовидный, осока топяная, пушица влагилищная, шейхцерия болотная, росянка круглолистная, клюква болотная, турча болотная, ортилия однобокая).

КПТ XVII. Гуевская в Суджанском районе.

Включает в себя КПТ 93-95 (см.) и окружающие природные территории. Находится в пределах охотничьего заказника Гуевский. Места

обитания 6 видов, занесённых в Красную книгу Российской Федерации (минога украинская, быстрянка, подкаменщик обыкновенный, дятел средний, сорокопут серый, ковыль перистый), и 34 видов, занесённых в Красную книгу Курской области (махаон, мнемозина, переливница ивовая, черепаха болотная, медянка, орёл-карлик, каменка-плясунья, выдра, тушканчик большой, дождевик гигантский, страусник обыкновенный, лук желтеющий, лук медвежий, осока низкая, осока топяная, ковыль узколистный, шпажник тонкий, пальчатокоренник кровавый, пальчатокоренник мясо-красный, дремлик морозниковый, синяк русский, василёк сумской, солонечник льновидный, зубянка луковичная, раkitник австрийский, золототысячник красивый, горечавка крестовидная, тимьян меловой, лён жёлтый, лён многолетний, истод сибирский, горицвет весенний, ветреница лесная, прострел раскрытый).

Ключевые природные территории регионального значения.

КПТ 1. Образцовский лес (Дмитриевский район).

Хорошо сохранившийся участок смешанно-широколиственных лесов. Канал экологической связи с природным каркасом Брянской области Место обитания 2 видов, занесённых в Красную книгу Курской области – тетерева (единственное достоверно известное на сегодня место обитания в области) и гадюки обыкновенной.

КПТ 2. Бычковский лес (Дмитриевский район).

Хорошо сохранившийся участок смешанно-широколиственных лесов Место обитания жука-оленья – вида насекомых, занесённого в Красную книгу Российской Федерации, а также 5 видов, занесённых в Красную книгу Курской области (махаон, желна, пальчатокоренник мясо-красный, дремлик морозниковый, гнездовка обыкновенная).

КПТ 3. Мининская дубрава (Дмитриевский район).

Входит в число планируемых к созданию памятников природы регионального значения, целью создания которого является сохранение насаждений дуба, сосны, ели.

КПТ 4. Андреевский лес (Железногорский район).

Место произрастания лука медвежьего – вида, занесённого в Красную книгу Курской области. Канал экологической связи с природным каркасом Брянской области.

КПТ 5. Клишинский лес (Железногорский район).

Регионально крупный участок леса. Место обитания 3 видов, занесённых в Красную книгу Курской области (гадюка обыкновенная, любка двулистная, тимьян блошиный).

КПТ 6. Каменецкий лес (Железногорский район).

Регионально крупный участок леса. Место произрастания вида, занесённого в Красную книгу Курской области (гнездовка обыкновенная).

КПТ 7. Дерюгинский лес (Дмитриевский район).

Регионально крупный массив лесных сообществ. Место произрастания вида, занесённого в Красную книгу Курской области (лук медвежий).

КПТ 8. Ульяновский лес (Дмитриевский район).

Регионально крупный хорошо сохранившийся участок разнообразных лесов.

КПТ 9. Дегтярский лес (Хомутовский район).

Регионально крупный участок леса. Место произрастания лука медвежьего – вида, занесённого в Красную книгу Курской области. Канал экологической связи с природным каркасом Брянской области.

КПТ 10. Ефросимовский меловой склон (Хомутовский район).

Участок лесостепной растительности. Место произрастания 4 видов, занесённых в Красную книгу Курской области (осока низкая, кошачья лапка двудомная, горицвет весенний, ветреница лесная).

КПТ 11. Стрекаловская (Хомутовский район).

Хорошо сохранившийся участок смешанно-широколиственных лесов.

КПТ 12. Гламаздинская (Хомутовский район).

Регионально крупный участок леса, в том числе вековые хвойные насаждения, редкие для Курской области. Место произрастания 4 видов, занесённых в Красную книгу Курской области (лук медвежий, тайник яйцевидный, любка зеленоцветковая, хохлатка Маршалла).

КПТ 13. Урочище Долгое (Хомутовский район).

Участок степной растительности. Место произрастания вида, занесённого в Красную книгу Российской Федерации (ковыль перистый).

КПТ 14. Мокроусовский лог (Хомутовский район).

Участок степной растительности. Место произрастания 2 видов, занесённых в Красную книгу Российской Федерации (солонечник льновидный, горечавка крестовидная).

КПТ 15. Измудский склон (Дмитриевский район).

Остепнённый склон на левом берегу руч. Измуд у д. Моисеево. Место произрастания вида, занесённого в Красную книгу Курской области (осока низкая).

КПТ 16. Долина Обесты (Рыльский район).

Малоизученный, но хорошо сохранившийся относительно крупный для данного региона участок долины малой реки с разнообразными (лесными, лугово-степными и лугово-болотными) биотопами.

КПТ 17. Дмитриевская пойма Свапы (Дмитриевский район).

Хорошо сохранившаяся пойма р. Свапа. Река – место обитания 2 видов рыб, занесённых в Красную книгу Российской Федерации (быстрянка, подкаменщик обыкновенный).

КПТ 18. Черногрязская пойма Свапы (Дмитриевский район).

Хорошо сохранившаяся пойма р. Свапа. Река – место обитания 2 видов рыб, занесённых в Красную книгу Российской Федерации (быстрянка, подкаменщик обыкновенный).

КПТ 19. Низовья Белички (Дмитриевский и Коньшевский районы).

Крупный участок хорошо сохранившейся поймы р. Свапа при впадении в неё р. Беличка. Входит в экологически целостную систему пойменных участков вдоль рек Сейм и Свапа – место обитания популяций

выхухоли (вид млекопитающих, занесённый в Красную книгу Российской Федерации) и выдры (вид млекопитающих, занесённый в Красную книгу Курской области).

КПТ 20. Берёзовская долина Свапы (Дмитриевский и Конышевский районы).

Хорошо сохранившаяся долина р. Свапа. Пойма входит в экологически целостную систему пойменных участков вдоль рек Сейм и Свапа – место обитания популяций выхухоли (вид млекопитающих, занесённый в Красную книгу Российской Федерации) и выдры (вид млекопитающих, занесённый в Красную книгу Курской области).

Место произрастания видов, занесённого в Красную книгу Курской области (осока низкая, касатик безлистный, лилия кудреватая, дремлик морозниковый, золототысячник красивый, тимьян блошиный, шиповник мохнатый, гладыш широколистный).

КПТ 21. Песоченская долина Свапы (Конышевский и Хомутовский районы).

Хорошо сохранившаяся долина р. Свапа. Пойма входит в экологически целостную систему пойменных участков вдоль рек Сейм и Свапа – место обитания популяций выхухоли (вид млекопитающих, занесённый в Красную книгу Российской Федерации) и выдры (вид млекопитающих, занесённый в Красную книгу Курской области).

Балка, открывающаяся в пойму между д. Лёкта и х. Ширков – место произрастания 2 видов растений, занесённых в Красную книгу Курской области (ветреница лесная и горичник олений). Река – место обитания 2 видов рыб, занесённых в Красную книгу Российской Федерации (быстрянка, подкаменщик обыкновенный).

КПТ 22. Грядовская долина Свапы (Конышевский и Хомутовский районы).

Хорошо сохранившаяся долина р. Свапа. Пойма входит в экологически целостную систему пойменных участков вдоль рек Сейм и Свапа – место обитания популяций выхухоли (вид млекопитающих, занесённый в Красную книгу Российской Федерации) и выдры (вид млекопитающих, занесённый в Красную книгу Курской области). Лесные участки – место обитания вида насекомых, занесённого в Красную книгу Российской Федерации (жук-олень). Река – место обитания 2 видов рыб, занесённых в Красную книгу Российской Федерации (быстрянка, подкаменщик обыкновенный).

КПТ 23. Мухинская долина Свапы (Конышевский и Хомутовский районы).

Хорошо сохранившаяся долина р. Свапа. Пойма входит в экологически целостную систему пойменных участков вдоль рек Сейм и Свапа – место обитания популяций выхухоли (вид млекопитающих, занесённый в Красную книгу Российской Федерации) и выдры (вид млекопитающих, занесённый в Красную книгу Курской области). Река –

место обитания 2 видов рыб, занесённых в Красную книгу Российской Федерации (быстрянка, подкаменщик обыкновенный).

КПТ 24. Рыльская пойма Сейма (Рыльский район).

Хорошо сохранившаяся пойма р. Сейм, входит в экологически целостную систему пойменных участков вдоль рек Сейм и Свапа – место обитания популяций выхухоли (вид млекопитающих, занесённый в Красную книгу Российской Федерации) и выдры (вид млекопитающих, занесённый в Красную книгу Курской области). Река – место обитания 2 видов рыб, занесённых в Красную книгу Российской Федерации (быстрянка, подкаменщик обыкновенный).

КПТ 25. Износковская долина Сейма (Рыльский район).

Хорошо сохранившиеся склоны долины и пойма р. Сейм. Пойма входит в экологически целостную систему пойменных участков вдоль рек Сейм и Свапа – место обитания популяций выхухоли (вид млекопитающих, занесённый в Красную книгу Российской Федерации) и выдры (вид млекопитающих, занесённый в Красную книгу Курской области). Река – место обитания 2 видов рыб, занесённых в Красную книгу Российской Федерации (быстрянка, подкаменщик обыкновенный).

КПТ 26. Жадинская пойма Сейм (Кореневский и Рыльский районы).

Хорошо сохранившийся участок поймы, входит в экологически целостную систему пойменных участков вдоль рек Сейм и Свапа – место обитания популяций выхухоли (вид млекопитающих, занесённый в Красную книгу Российской Федерации) и выдры (вид млекопитающих, занесённый в Красную книгу Курской области). В окрестностях д. Жадино – места обитания тритона гребенчатого (вид занесён в Красную книгу Курской области). Выделена буферная зона данной КПТ (26а) между автодорогой Коренево – Пушкарное и собственно поймой. Рекомендуются использование буферной зоны для прогулочной рекреации, без застройки территории.

КПТ 27. Глушковская пойма Сейма (Глушковский район).

Входит в экологически целостную систему пойменных участков вдоль рек Сейм и Свапа – место обитания популяций выхухоли (вид млекопитающих, занесённый в Красную книгу Российской Федерации) и выдры (вид млекопитающих, занесённый в Красную книгу Курской области).

КПТ 28. Кабановская пойма Сейма (Глушковский район).

Входит в экологически целостную систему пойменных участков вдоль рек Сейм и Свапа – место обитания популяций выхухоли (вид млекопитающих, занесённый в Красную книгу Российской Федерации) и выдры (вид млекопитающих, занесённый в Красную книгу Курской области).

КПТ 29. Заболотовская долина Сейма (Глушковский район).

Входит в экологически целостную систему пойменных участков вдоль рек Сейм и Свапа – место обитания популяций выхухоли (вид млекопитающих, занесённый в Красную книгу Российской Федерации) и

выдры (вид млекопитающих, занесённый в Красную книгу Курской области). Место обитания 2 видов, занесённых в Красную книгу Российской Федерации (чёрный аист, выхухоль), и 9 видов, занесённых в Красную книгу Курской области (наперстянка крупноцветковая; жаба серая, цапля большая белая, коршун чёрный, журавль серый, жаворонок лесной, славка ястребиная, хорь степной, выдра)

КПТ 30. Фитижская пойма Сейма (Льговский район).

Входит в экологически целостную систему пойменных участков вдоль рек Сейм и Свапа – место обитания популяций выхухоли (вид млекопитающих, занесённый в Красную книгу Российской Федерации) и выдры (вид млекопитающих, занесённый в Красную книгу Курской области). Лесные участки – место обитания вида насекомых, занесённого в Красную книгу Российской Федерации (жук-олень).

КПТ 31. Льговская дубовая роща (город Льгов).

Старейшие в области дубовые насаждения в возрасте 200 лет. Имеются сведения об обитании совы сплюшки (вид занесён в Красную книгу Курской области).

КПТ 32. Комаровская пойма Сейма (Льговский район).

Входит в экологически целостную систему пойменных участков вдоль рек Сейм и Свапа – место обитания популяций выхухоли (вид млекопитающих, занесённый в Красную книгу Российской Федерации) и выдры (вид млекопитающих, занесённый в Красную книгу Курской области).

КПТ 33. Глушицкая пойма Сейма (Льговский район).

Входит в экологически целостную систему пойменных участков вдоль рек Сейм и Свапа – место обитания популяций выхухоли (вид млекопитающих, занесённый в Красную книгу Российской Федерации) и выдры (вид млекопитающих, занесённый в Красную книгу Курской области).

КПТ 34. Пенская (Курчатовский район).

Типичная дубрава с высокопродуктивными насаждениями, находящаяся в ведении школьного лесничества Пенской средней школы.

КПТ 35. Макаровская (Курчатовский район).

Двухсотлетнее насаждение дуба, место отдыха. Место обитания вида насекомых, занесённого в Красную книгу Российской Федерации (жук-олень), место произрастания вида растений, занесённого в Красную книгу Курской области (ворсянка волосистая).

КПТ 36. Дичинский лес (Курчатовский район).

Место произрастания 3 видов, занесённых в Красную книгу Курской области (птицемлечник Гуссона, любка зеленоцветковая, борец дубравный).

КПТ 37. Дьяконовская долина Сейма (Октябрьский район).

Река – место обитания 2 видов рыб, занесённых в Красную книгу Российской Федерации (быстрянка, подкаменщик обыкновенный). Ванинский сосняк – регионально крупный участок леса, примыкающий к пойме у д. Ванина, место произрастания 2 видов, занесённых в Красную



книгу Курской области (плаун булавовидный, горечавка лёгочная). Низовья р. Ворожба (1 км СЗ д. Ниж. Ворожба) – место произрастания пальчатокоренника мясо-красного (вид занесён в Красную книгу Курской области).

КПТ 38. Липинский курган (Октябрьский район).

Место произрастания вида, занесённого в Красную книгу Курской области (козелец пурпурный).

КПТ 39. Сосны (Льговский район).

Высокопродуктивные старовозрастные насаждения сосны.

КПТ 40. Дурневская (Курчатовский район).

Представляет собой систему полезащитных лесных полос.

КПТ 41. Снавский лес (Понырский район).

Относительно крупный участок леса в пределах протяжённой фрагментированной транзитной территории.

КПТ 42. Хаповский лес (Понырский район).

Относительно крупный участок леса в пределах протяжённой фрагментированной транзитной территории.

КПТ 43. Мокрецкий лог (Золотухинский район).

Место произрастания 2 видов, занесённых в Красную книгу Курской области (живокость клиновидная, лён многолетний).

КПТ 44. Пашковская (Курский район).

Место обитания вида пресмыкающихся, занесённого в Красную книгу Курской области (медянка).

КПТ 45. Парк Щетинка (город Курск).

Старинный парк. Место произрастания 2 видов, занесённых в Красную книгу Курской области (купальница европейская, лютик иллирийский).

КПТ 46. Парк Знаменская роща (город Курск).

Старовозрастные насаждения дуба и ясеня обыкновенного. Место обитания вида птиц, занесённого в Красную книгу Курской области (коршун чёрный).

КПТ 47. Урочище «Крутой Лог» (город Курск).

Объявленные памятником природы лесные культуры различных пород, созданные в 1949-1966 годах на склонах большой крутизны.

КПТ 48. Халинский лес (Курский район).

Место произрастания 2 видов, занесённых в Красную книгу Курской области (колокольчик широколистный, горичник олений).

КПТ 49. Парк Моква (Курский район).

Старинный парк, входит в число планируемых к созданию памятников природы регионального значения. Место произрастания вида, занесённого в Красную книгу Курской области (кольник колосистый).

КПТ 50. Курский рыбхоз (город Курск).

Место обитания вида 2 видов, занесённых в Красную книгу Курской области (лягушка съедобная, крачка малая).

КПТ 51. Урочище Клюква (Курский район).

Место обитания 5 видов, занесённых в Красную книгу Курской области (голубянка орион, гадюка обыкновенная, лебедь-шипун, молодило русское, лютик иллирийский).

КПТ 52. Дурневский лес (Курский район).

Место произрастания 2 видов, занесённых в Красную книгу Курской области (птицемлечник Гуссона, валериана русская).

КПТ 53. Городищенский луг (Курский район).

Место произрастания 2 видов, занесённых в Красную книгу Курской области (крестовник Швецова, черноголовка крупноцветковая, истод сибирский).

КПТ 54. Урочище Темное (Золотухинский район).

Естественная дубрава высокой продуктивности с насаждениями дуба 70-80-летнего возраста. Место произрастания и обитания 7 видов, занесённых в Красную книгу Курской области (лилия кудреватая, дремлик морозниковый, бубенчик лилиелистный, борец шерстистоустый, славка ястребиная, хорь светлый (степной), на пролете – журавль серый).

КПТ 55. Парк в д. 1-я Воробьевка, бывшая усадьба А.А. Фета (Золотухинский район).

Объявленный памятником природы парк в бывшей усадьбе русского поэта А.А. Фета. Территория памятника природы характеризуется высокой видовой насыщенностью высших сосудистых растений, грибов, беспозвоночных и позвоночных животных. Сосудистые растения – лук медвежий (черемша), осока низкая; пушица стройная, касатик сибирский, вольфия бескорневая, кошачья лапка двудомная, василек русский, козелец пурпурный, синяк русский (румянка), печеночница благородная; гриб-зонтик краснеющий; насекомые – жук-олень; земноводные – жаба серая, травяная лягушка; пресмыкающиеся – веретеница ломкая, гадюка обыкновенная; птицы – осоед обыкновенный, коршун черный, сыч домовый, дятел средний, славка ястребиная, дубровник являются редкими видами для Курской области и внесены в Красную книгу Курской области.

Жук-олень, дятел средний внесены в Красную книгу Российской Федерации.

КПТ 56. Шестопаловская роща (Золотухинский район).

Место произрастания 8 видов, занесённых в Красную книгу Курской области (касатик безлистный, лилия кудреватая, пролеска сибирская, бубенчик лилиелистный, колокольчик широколистный, колдуница парижская, гладыш широколистный, горичник олений).

КПТ 57. Демин лес (Черемисиновский район).

Естественный лесной массив в малолесном районе, используемый для отдыха населения.

КПТ 58. Александровская (Касторенский район).

Каскад прудов и аллея лиственницы.

КПТ 59. Мелавка (Касторенский район).

Типичный комплекс петрофитной степи на мелах с редкими видами растений. Место произрастания вида растений, занесённого в Красную книгу Курской области (лилия кудреватая)

КПТ 60. Горяиново (Касторенский район).

Место обитания вида пресмыкающихся, занесённого в Красную книгу Курской области (гадюка обыкновенная).

КПТ 61. Парничное (Касторенский район).

Участок типичной лесостепной сложной дубравы с богатым набором древесных пород.

КПТ 62. Колодезный лог (Октябрьский район).

Территория традиционного природопользования Александровская. Противоэрозионные насаждения сосны, березы, дуба.

КПТ 63. Александровская балка (Октябрьский район).

Территория традиционного природопользования Александровская. Место произрастания вида, занесённого в Красную книгу Российской Федерации (ковыль перистый) и 16 видов, занесённых в Красную книгу Курской области (осока низкая, василёк сумской, горицвет весенний, гиацинтик беловатый, солонечник мохнатый, зопник колючий, лён многолетний, касатик безлистный, ветреница лесная, лук желтеющий, ковыль узколистный, гвоздика Андржейовского, солонечник льновидный, лён жёлтый, живокость клиновидная, прострел раскрытый).

КПТ 64. Журавлинская балка (Октябрьский район).

Территория традиционного природопользования Александровская. Место произрастания вида, занесённого в Красную книгу Российской Федерации (ковыль перистый) и 5 видов, занесённых в Красную книгу Курской области (осока низкая, касатик безлистный, василёк сумской, горицвет весенний, ветреница лесная).

КПТ 65. Екатериновская балка (Октябрьский район).

Место произрастания вида, занесённого в Красную книгу Российской Федерации (ковыль перистый) и 9 видов, занесённых в Красную книгу Курской области (осока низкая, гиацинтик беловатый, василёк сумской, солонечник мохнатый, астрагал шерстистоцветковый, остролодочник волосистый, зопник колючий, лён многолетний, горицвет весенний).

КПТ 66. Устье реки Хан (Солнцевский район).

Крупный частично залесённый участок поймы р. Сейм при впадении в неё р. Хан, наиболее крупный в долине р. Сейм выше г. Курск.

КПТ 67. Ворожбинская балка (Медвенский район).

Место произрастания 2 видов, занесённых в Красную книгу Курской области (василёк сумской, солонечник льновидный).

КПТ 68. Кондратовская дубрава (Медвенский район).

Место произрастания 3 видов, занесённых в Красную книгу Курской области (лилия кудреватая, борец шерстистоустый, купальница европейская).

КПТ 69. Правобережье долины реки Реутец (Медвенский район).

Место произрастания вида, занесённого в Красную книгу Курской области (коровяк фиолетовый).

КПТ 70. Спокоевская балка (Медвенский район).

Место произрастания 6 видов, занесённых в Красную книгу Курской области (осока низкая, василёк сумской, астрагал шерстистоцветковый, зопник колючий, горицвет весенний, миндаль низкий).

КПТ 71. Шатовский лес (Медвенский район).

Широколиственный лес с ярковыраженной эфемероидной синузией (пролеска, хохлатка, гусиный лук).

КПТ 72. Кувшиновская балка (Медвенский район).

Степная балка с меловыми выходами. Место произрастания 2 видов, занесённых в Красную книгу Курской области (мордовник русский, шиповник красно-бурый).

КПТ 73. Пруд в с. Кленовое (Медвенский район).

Места обитания тритона гребенчатого (вид занесён в Красную книгу Курской области).

КПТ 74. Зуевская пойма Сейма (Солнцевский район).

Место произрастания вида, занесённого в Красную книгу Курской области (золототысячник красивый).

КПТ 75. Куньинская балка (Горшеченский район).

Место произрастания 3 видов, занесённых в Красную книгу Курской области (синяк русский, клаусия солнцелюбивая, астрагал шерстистоцветковый).

КПТ 76. Частая Дубрава (Горшеченский район).

Входит в КПТ V «Баркаловка». Место произрастания вида, занесённого в Красную книгу Российской Федерации (волчегонник боровой) и 2 видов, занесённых в Красную книгу Курской области (бубенчик лилиелистный, ломонос цельнолистный).

КПТ 77. Лес Круглик (Горшеченский район).

Входит в КПТ V «Баркаловка». Место произрастания вида, занесённого в Красную книгу Курской области (хохлатка Маршалла)

КПТ 78. Урочище «Сурчины» (Горшеченский район).

Участок степной растительности с богатым биоразнообразием. Место произрастания 41 вида сосудистых растений, занесённых в Красную книгу Курской области, из которых 7 видов (волчегонник боровой (в. Юлии), брандушка разноцветная, ковыль перистый, ковыль красивейший, кизильник алаунский, рябчик русский, касатик безлистный) занесены также в Красную книгу Российской Федерации. Обнаружен 1 вид насекомых, занесённый в Красную книгу Российской Федерации, – пчела-плотник; зарегистрированы редкие для Курской области пресмыкающиеся: веретеница ломкая, обыкновенная медянка и гадюка степная (гадюка степная восточная); 1 вид птиц – дятел средний (занесён также в Красную книгу Российской Федерации), млекопитающие: сурок степной, тушканчик большой, хомячок серый, мышь-малютка, пеструшка степная, суслик крапчатый.

Территория объявлена памятником природы регионального значения. КПП 79. Быковские меловые выходы (Горшеченский район).

Входит в КПП V «Баркаловка». Место произрастания вида, занесённого в Красную книгу Курской области (двурядник меловой).

КПП 80. Урочище «Парсет» или «Мишин бугор» (Горшеченский район).

Объявленная памятником природы регионального значения территория включает 2 участка: урочище «Мишин бугор» и урочище «Троицкие бугры».

Территория характеризуется высокой видовой насыщенностью высших сосудистых растений, на степных склонах представлен богатый комплекс редких растений Курской области (47 видов). Всего на территории произрастает 299 видов сосудистых растений, из них 5 видов – волчегородник боровой (в. Юлии), ковыль перистый, ковыль красивейший, касатик безлистный, брандушка разноцветная внесены в Красную книгу Российской Федерации. Отмечено 60 видов насекомых, 1 вид пресмыкающихся, 2 вида млекопитающих и 43 вида птиц, из которых 3 вида – богомол обыкновенный, коршун черный, журавль серый внесены в Красную книгу Курской области.

КПП 81. Урочище Парсет (Троицкие бугры) (Горшеченский район).

Входит в КПП V «Баркаловка». Участок степной растительности с богатым биоразнообразием. Места произрастания 3 видов растений, занесённых в Красную книгу Российской Федерации (ковыль перистый, брандушка разноцветная, волчегородник боровой), и обитания 44 видов, занесённых в Красную книгу Курской области (богомол обыкновенный, коршун чёрный, эфедра двухколосковая, лук желтеющий, лук неравный, осока низкая, овсец пустынный, касатик безлистный, гиацинтик беловатый, оносма донская, гвоздика Андржейовского, солнцезвезд монетолистный, полынь широколистная, полынь шелковистая, василёк сумской, мордовник русский, солонечник узколистный, солонечник льновидный, солонечник мохнатый, козелец пурпурный, шиверекия подольская, астрагал белостебельный, астрагал шерстистоцветковый, остролодочник волосистый, горечавка крестовидная, горечавка лёгочная, живучка хиосская, зопник колючий, черноголовка крупноцветковая, шлемник приземистый, тимьян меловой, лён жёлтый, лён жилковатый, лён многолетний, истод сибирский, горицвет весенний, ветреница лесная, ломонос цельнолистный, прострел раскрытый, миндаль низкий, черноголовник кровохлёбковый, шиповник Юндзилла, шиповник мохнатый, володушка многожилковая).

Рекомендуется включение в территорию ЦЧЗ в качестве отдельного урочища в составе участка Баркаловка.

КПП 82. Максимовская балка (Горшеченский район).

Входит в КПП V «Баркаловка». Место произрастания Место произрастания вида, занесённого в Красную книгу Российской Федерации (волчегородник боровой) и 8 видов, занесённых в Красную книгу Курской

области (борец дубравный, полынь армянская, полынь широколистная, полынь шелковистая, касатик боровой, двурядник меловой, шиверекия подольская, володушка многожилковая).

КПТ 83. Бекетовская степь (Горшеченский район) исключена. Постановление Администрации Курской области от 31.07.2020 № 784-па.

КПТ 84. Сосновский (Горшеченский район).

Входит в КПТ VI. Сосновская. Место произрастания вида, занесенного в Красную книгу Курской области (горицвет весенний).

КПТ 85. Лес у д. Берёзово-Колодезь (Горшеченский район).

Входит в КПТ VI. Сосновская. Место произрастания вида, занесённого в Красную книгу Курской области (ортилия однобокая).

КПТ 86. Урочище «Петрова балка» (Горшеченский район).

Объявленный памятником природы регионального значения участок степной растительности с богатым биоразнообразием. На территории урочища отмечено:

212 видов сосудистых растений, из которых 47 видов внесено в Красную книгу Курской области, из них 7 видов (проломник Козо-Полянского, брандушка разноцветная, волчегонник боровой (в. Юлии), рябчик русский, ковыль перистый, ковыль красивейший, касатик безлистный) – также в Красную книгу Российской Федерации;

пять видов насекомых – богомол обыкновенный, махаон, голубянка пиренейская, шмель плодовой, пчела-плотник, внесенных в Красную книгу Курской области (пчела-плотник занесена также в Красную книгу Российской Федерации);

один вид птиц – коршун черный – и один вид млекопитающих – сурок степной, занесенные в Красную книгу Курской области.

КПТ 87. Старомеловое (Горшеченский район).

Объявленный памятником природы регионального значения уникальный комплекс редких видов растений на отложениях мела.

КПТ 88. Боровая Потудань (Горшеченский район).

Входит в число планируемых к созданию памятников природы регионального значения. Участок степной растительности с богатым биоразнообразием. Место произрастания и обитания 17 видов, занесенных в Красную книгу Курской области, из которых 4 вида (ковыль перистый, ковыль красивейший, брандушка разноцветная, кизильник алаунский) занесены также в Красную книгу Российской Федерации.

КПТ 89. Долина Мелавки (Горшеченский район).

Входит в КПТ VI. Сосновская. Место произрастания вида, занесённого в Красную книгу Российской Федерации (иссоп меловой), и 2 видов, занесённых в Красную книгу Курской области (клаусия солнцелюбивая, раkitник австрийский).

КПТ 90. Масловская степь (Большесолдатский район).

Место произрастания вида, занесённого в Красную книгу Российской Федерации (ковыль перистый).

КПТ 91. Лидин лес (Большесолдатский район).

Обширная облесённая балочная система с большим набором древесных и кустарниковых пород.

КПТ 92. Саморядовский лес (Большесолдатский район).

Место произрастания вида, занесённого в Красную книгу Курской области (дремлик морозниковый).

КПТ 93. Меловая степь (Суджанский район).

Входит в КПТ XVII. Место произрастания вида, занесённого в Красную книгу Российской Федерации (ковыль перистый) и 13 видов, занесённых в Красную книгу Курской области (лук желтеющий, осока топяная, синяк русский, василёк сумской, солонечник льновидный, ракитник австрийский, горечавка крестовидная, тимьян меловой, лён жёлтый, лён многолетний, истод сибирский, горицвет весенний, ветреница лесная).

КПТ 94. Гувевская балка (Суджанский район).

Входит в КПТ XVII. Место произрастания вида, занесённого в Красную книгу Курской области (прострел раскрытый).

КПТ 95. Горнальская долина Псёла (Суджанский район).

Входит в КПТ XVII. Места обитания 3 видов, занесённых в Красную книгу Российской Федерации (дятел средний, сорокопут серый, ковыль перистый), и 15 видов, занесённых в Красную книгу Курской области (махаон, мнемозина, черепаха болотная, медянка, орёл-карлик, каменка-плясунья, выдра, тушканчик большой, дождевик гигантский, страусник обыкновенный, лук медвежий, ковыль узколистый, шпажник тонкий, солонечник льновидный, зубянка луковичная, золототысячник красивый).

КПТ 96. Плеховская долина Псёла (Суджанский район).

Места обитания 3 видов, занесённых в Красную книгу Российской Федерации (минога украинская, быстрянка, подкаменщик обыкновенный).

КПТ 97. Долина Псёла у с. Камышное (Беловский район).

Места обитания 3 видов, занесённых в Красную книгу Российской Федерации (минога украинская, быстрянка, подкаменщик обыкновенный), и произрастания вида, занесённого в Красную книгу Курской области (баранец обыкновенный).

КПТ 98. Долина Псёла у с. Белица (Беловский район).

Места обитания 3 видов, занесённых в Красную книгу Российской Федерации (минога украинская, быстрянка, подкаменщик обыкновенный).

КПТ 99. Долина Псёла у с. Песчаное (Беловский район).

Места обитания 3 видов, занесённых в Красную книгу Российской Федерации (минога украинская, быстрянка, подкаменщик обыкновенный).

КПТ 100. Урочище «Горы-Болото» (Беловский район).

Противоэрозионные насаждения по крутым меловым склонам. Места обитания и произрастания 2 видов, занесённых в Красную книгу Российской Федерации (гадюка Никольского, дятел средний), и 27 видов, занесённых в Красную книгу Курской области (сатир дриада, медведица четырехточечная, лягушка съедобная, орел-карлик, журавль серый, хорь светлый (степной), выдра, дождевик гигантский, лук медвежий (черемша),

осока низкая, шпажник тонкий, касатик безлистный, лилия кудреватая, пролеска сибирская, дремлик морозниковый, гнездовка обыкновенная, синяк русский (румянка), зубянка луковичная, зубянка пятилистная, хохлатка Маршалла, золототысячник красивый, лен желтый, лен многолетний, истод сибирский, турча болотная, ветреница лесная, шиповник красно-бурый).

Территория входит в число планируемых к созданию памятников природы регионального значения.

КПТ 101. Пенско-Пселецкое левобережье Псла (Беловский и Обоянский районы).

Пойма реки Псёл и острова в месте впадения реки Пена в реку Псёл с прилегающим урочищем Пески (в Обоянском районе) и урочищем Пенский лес (в Беловском районе). Место обитания вида, занесённого в Красную книгу Российской Федерации (пчела-плотник) и произрастания 3 видов, занесённых в Красную книгу Курской области (плаун булавовидный, белокрыльник болотный, зимолубка зонтичная).

КПТ 102. Кучеровский лес (Беловский район).

Место произрастания 2 видов, занесённых в Красную книгу Курской области (лук медвежий, зубянка луковичная).

КПТ 103. Туровец Большое (Обоянский район).

Место обитания и произрастания 6 видов, занесённых в Красную книгу Курской области (дятел белоспинный, пролеска сибирская, гнездовка обыкновенная, хохлатка промежуточная, хохлатка Маршалла, дремлик морозниковый).

КПТ 104. Барановское Посколье (Горшеченский район).

Места произрастания 3 видов, занесённых в Красную книгу Курской области (астрагал изменчивый, тимьян Палласа, лён многолетний).

КПТ 105. Гнаньская (Железногорский район).

Места произрастания 5 видов, занесённых в Красную книгу Курской области (зубянка луковичная, зубянка пятилистная, хохлатка промежуточная, хохлатка Маршалла, колдуница парижская).

КПТ 106. Игинский лес (Фатежский район).

Места обитания 3 видов, занесённых в Красную книгу Курской области (гадюка обыкновенная, жаворонок лесной, ортилия однобокая).

КПТ 107. Урочище «Большой курган» и истоки р. Свапы (Поныровский район).

Уникальный для области природный объект, объявленный памятником природы регионального значения. Представляет собой сложный по конфигурации участок, состоящий из трех взаимосвязанных урочищ – изолированного холма-останца с лесным массивом «Большой курган» и двух прилегающих к нему с востока неглубоких ложбин – верховьев балок «Верхняя стрелка» и «Нижняя стрелка», являющихся истоками р. Свапы.

КПТ 108. Касиновский склон (Курский район).



Место произрастания 2 видов, занесённых в Красную книгу Курской области (горечавка крестовидная, лён жёлтый).

КПТ 109. Захаровская балка (Солнцевский район).

Место произрастания вида, занесённого в Красную книгу Курской области (лук желтеющий).

КПТ 110. Верхнесудженская луговая степь (Большесолдатский район).

Место произрастания вида, занесённого в Красную книгу Курской области (осока низкая).

КПТ 111. Бушмено (Обоянский район);

Ясеновый лес на плакоре. Место обитания и произрастания 3 видов, занесённых в Красную книгу Курской области (желна, зубянка луковичная, хохлатка Маршалла).

КПТ 112. Никольское Поосколье (Горшеченский район).

Участки степной растительности между д. Нижнедорожное, д. Никольское и Старооскольским вдхр. Место обитания 4 видов, занесённых в Красную книгу Курской области (тритон гребенчатый, гадюка степная, белозор болотный, лук неравный). Имеются сведения об обитании 2 видов, занесённых в Красную книгу Российской Федерации (лунь степной, лазоревка белая).

Территории традиционного и устойчивого природопользования.

А. Лесной массив у города Железнодорожск в Железнодорожном районе. Территория преимущественно рекреационного и средообразующего назначения.

Б. Леса по берегу водохранилища на р. Свапе в Железнодорожном районе. Территория преимущественно рекреационного и средообразующего назначения.

В. Противозерозийные лесопосадки у Старого Города в Хомутовском районе.

Г. Курское водохранилище и его побережье в Курчатовском районе. Территория преимущественно рекреационного и средообразующего назначения.

Д. Территория традиционного природопользования Александровская в Октябрьском районе.

Общая буферная территория для КПТ 62-65 (см.), включает в себя также балку у д. Анахино и полосу шириной 1 км вокруг перечисленных территорий. Назначение – стабилизация землепользования при строительстве автостреды.

## **3.2 ЭКОЛОГИЧЕСКАЯ СИТУАЦИЯ**

### **3.2.1. Санитарное состояние атмосферного воздуха**

Природно-климатические особенности территории обуславливают степень рассеивания выбросов в атмосфере, движение потенциально загрязненных воздушных масс по району, скорость, направление их движения и особенности движения аналогичных воздушных масс с соседних регионов. Также природно-климатические условия обуславливают вероятность возникновения лесных и торфяных пожаров.

Контроль и надзор за состоянием атмосферного воздуха по критериям безопасности и безвредности для человека в населенных пунктах Курской области осуществляет Управление Роспотребнадзора по Курской области.

Ежегодно лабораторными подразделениями ФБУЗ «Центр гигиены и эпидемиологии в Курской области» проводятся исследования атмосферного воздуха в зоне влияния промышленных предприятий, на автомагистралях в зоне жилой застройки, а также на территории сельских поселений.

В 2019 году выполнено 18248 исследований атмосферного воздуха, в том числе в городских поселениях 13333 пробы (73,1 % проб от общего количества проб), сельских 4915 проб (26,9 %).

В Курской области мониторинг за качеством атмосферного воздуха ведется в контрольных точках городов: Курска, Железногорска, Льгова и Рыльска в зоне влияния промпредприятий и на автомагистралях в зоне жилой застройки. Так, в г. Железногорске установлено 10 контрольных точек, в г. Льгове – 8 контрольных точек, в г. Рыльске 3 контрольные точки, в г. Курске контроль качества атмосферного воздуха ведется в 17 контрольных точках.

Курская область характеризуется высокой плотностью транспортного сообщения и развитой транспортной инфраструктурой. Транспортный комплекс Курской области представлен автомобильным (грузовой, легковой, автобусы), железнодорожным и воздушным видами транспорта, а также троллейбусным и трамвайным парками.

Автотранспорт является одним из главных источников загрязнения окружающей среды. В целях улучшения экологической ситуации в Курской области и снижения нагрузки на бюджет автотранспортных предприятий автобусный парк постепенно переводится на использование компримированного природного газа в качестве моторного топлива. В регионе развивается сеть АГЗС (в территориальных границах Курской области находится более 30 АГЗС, 20 из которых располагается в городе Курске и Курском районе) и АГНКС (всего на территории области функционируют 6 АГНКС).

На территории Курской области ведется активная работа по увеличению доли экологически чистого транспорта, работающего на муниципальных и межмуниципальных маршрутах регулярных перевозок.

Контроль качества атмосферного воздуха осуществляется на

стационарных постах наблюдения загрязнения.

В атмосферном воздухе контролируется содержание 15 примесей: пяти основных (взвешенные вещества, диоксид серы, оксид углерода, оксид и диоксид азота) и 10 специфических, включая тяжелые металлы и бенз(а)пирен.

По данным за 2019 год, средние концентрации загрязняющих веществ по г. Курску в сравнении с Европейской частью России ниже на 19-83 % по диоксиду серы, бенз(а)пирену, оксиду азота, взвешенным веществам, диоксиду азота; выше на 9-67 % – по оксиду углерода, формальдегиду.

Экстремально высоких уровней загрязнения в 2019 году не наблюдалось.

Значительная доля вредных веществ поступает также от неорганизованных источников – свалок, полигонов отходов, открытых складов и т.п. Так, основные источники загрязнения атмосферы на МГОКе – отвалы вскрышных пород и подсыхающие участки хвостохранилищ.

Управление Роспотребнадзора по Курской области ежегодно организует проведение лабораторными подразделениями ФБУЗ «Центр гигиены и эпидемиологии в Курской области» исследований атмосферного воздуха в зоне влияния промышленных предприятий, на автомагистралях в зоне жилой застройки, а также на территории сельских поселений.

В области выделяются три основных промышленных ареала, где сосредоточены основные источники загрязнения атмосферы: Курский, Железногорский и Курчатовский ареалы.

Город Курск является административным центром Курской области и занимает наибольшую площадь среди городов области. В Курске сосредоточено около половины всех промышленных предприятий области. Город является крупным транспортным узлом.

Город Железногорск относится к категории малых моногородов Российской Федерации, является одним из ведущих индустриальных центров Курской области с развитой промышленностью, стройиндустрией и дорожно-транспортной инфраструктурой. Территориально расположен на северо-западе Курской области (граничит с Дмитровским и Троснянским районами Орловской области) в пределах Среднерусской возвышенности, в северной агроклиматической зоне.

Градообразующее предприятие — ОАО «Михайловский горно-обогатительный комбинат» является вторым по величине производителем железорудного сырья для металлургической промышленности в Российской Федерации по выпуску окатышей, концентрата и аглоруды. Отличительной особенностью, влияющей на состояние окружающей среды в городе, является то, что основные промышленные предприятия – природопользователи сконцентрированы на ограниченной площади городской черты и сгруппированы в промышленную зону Михайловского ГОКа, объединяющую 22 предприятия и производственных объекта, восточную группу предприятий, которая сформировалась вблизи железнодорожной станции «Михайловский Рудник» и состоит из

5 предприятий, центральную производственно-коммунальную группу (9 предприятий) и северную группу предприятий (7 производственных объектов).

Практически все промышленные предприятия города, в соответствии с действующим законодательством Российской Федерации, имеют необходимую разрешительную документацию в сфере охраны окружающей среды, согласованные проекты санитарно-защитных зон, осуществляют производственный экологический контроль. Одним из основных и устойчивых источников негативного воздействия на окружающую среду является автотранспорт, создающий высокую плотность и токсичность загрязнения. Объем выбросов загрязняющих веществ от передвижных источников, приходящийся на каждого жителя города, сопоставим с аналогичными показателями крупных городов России.

На протяжении последних лет качество атмосферного воздуха в целом по городу остается относительно стабильным.

Крупнейшими источниками загрязнения воздушного бассейна являются структурные подразделения АО «Михайловский ГОК им. А.В. Варичева»:

карьер по добыче железной руды и кварцитов;

дробильно-обоганительный комплекс по переработке железистых кварцитов и дробильно-сортировочная фабрика по переработке богатых руд;

хвостохранилище;

отвалы вскрышных пород и открытые склады готовой продукции.

Кроме подразделений и объектов Михайловского ГОКа определенное влияние на состояние атмосферного воздуха оказывают организации строительного комплекса (ЗАО «Завод «ЖБИ-3», ЗАО «СМУ-4», Железногорская МСО и некоторые другие).

Курчатов является городом областного подчинения и самым молодым в Курской области с населением 41,8 тыс. чел.

Под промышленное и городское строительство изъято из оборота 5240 гектаров земли, из которых 1250 гектаров – бывшие пашни. Промышленность в основном сосредоточена в санитарно-защитной зоне Курской АЭС.

Площадка Курской атомной станции расположена в степной зоне в 40 км западнее г. Курска, в 25 км от г. Льгова и в 3-4 км западнее г. Курчатова на левом берегу р. Сейм. Основными источниками загрязнения окружающей природной среды в г. Курчатове являются промышленные, топливно-энергетические, строительные и автотранспортные предприятия и организации.

Большинство промышленных предприятий в соответствии с федеральным законодательством имеют разрешительные документы на выброс загрязняющих веществ в атмосферу, сбросы сточных вод в водные объекты, лимиты на обращение с отходами производства и потребления. В соответствии с утвержденной в установленном порядке проектной

документацией на предприятиях проводится производственный аналитический контроль.

Наибольший вклад в загрязнение атмосферы города и промышленной зоны вносят: филиал ОАО «Концерн Росэнергоатом» «Курская атомная станция», ООО Макаронная фабрика «Америя», МУП «Водоканал», ОАО «АПК КАЭС», ООО «Объединение Курскатомэнергострой», полигон ТБО. Основными загрязняющими веществами, выбрасываемыми в атмосферу предприятиями города, являются сернистый ангидрид, углерода оксид и углеводороды.

### **Состояние атмосферы в г. Курске<sup>1</sup>**

Контроль качества атмосферного воздуха в г. Курске осуществляется ФГБУ «Центрально-Черноземное УГМС» на 4 стационарных ПНЗ. Отбор проб атмосферного воздуха производится ежедневно 3 раза в сутки, кроме выходных и праздничных дней.

Главными источниками загрязнения атмосферы города остаются автотранспорт, предприятия теплоэнергетики, стройиндустрии, машиностроения, химической промышленности.

Средний уровень загрязнения воздуха по городу Курску по сравнению с 2018 годом снизился на 33 %. Значительный вклад в загрязнение атмосферы вносит формальдегид. По сравнению с прошлым годом в целом по городу среднегодовая концентрация формальдегида снизилась, составив 1,5 ПДК с.с. (2018 год – 2,2 ПДК), при этом превысив в 1,7 раза среднегодовое значение по Европейской части России. Максимальная разовая концентрация 2,6 ПДК зафиксирована в мае на ПНЗ № 15 (ул. Союзная).

Загрязнение атмосферы города бенз(а)пиреном осталось на прежнем уровне – 0,4 ПДК. Максимальная из средних месячных концентраций 1,1 ПДК (2018 год – 1,5 ПДК) наблюдалась в апреле в районе расположения ПНЗ № 3 (пос. «Аккумулятор»).

В период с 2015 по 2019 год наблюдается:

снижение среднегодовых концентраций по меди, цинку, оксиду азота, никелю, диоксиду азота, формальдегиду, взвешенным веществам, хрому, аммиаку; 14 Атмосферный воздух

повышение среднегодовых концентраций по свинцу, бенз(а)пирену, марганцу;

загрязненность на прежнем уровне по диоксиду серы и железу.

100 % осадков, выпавших в 2019 году, характеризовались как щелочные (2018 год – 99 % щелочные и 1 % нейтральные осадки).

С 2009 по 2016 год осадки, выпадавшие в районе метеостанций Курск, по кислотности (рН) характеризовались в основном как нейтральные. Величина рН не превышала 6,50.

По химическому составу в районе г. Курск осадки характеризуются повышенным содержанием гидрокарбонатов – 56 % (2018 год – 52 %) от

<sup>1</sup> «Доклад о состоянии и охране окружающей среды на территории Курской области в 2019 году»

общего числа. На долю сульфатов приходится 9 % (10 %), нитратов 7 % (9 %), кальция 10 % (11 %). Вклад магния – 5 % (6 %), хлоридов и ионов аммония – по 4 % (по 4 %), натрия – 2 % (3 %), калия – 2 % (2 %).

### **3.2.2. Санитарное состояние и рациональное использование водных объектов**

Курская область расположена в бассейнах рек Днепр и Дон (соответственно 78 % и 22 % территории области). Всего в области насчитывается 902 водотока (постоянных и временных), из которых 188 имеют длину более 10 км. Из наиболее значимых рек к бассейну Днепра относятся Сейм (приток Десны) со своими притоками Тускарь и Свапа, а также Псел (приток Днепра). Бассейн Дона представляют верховья рек Тим, Кшень, Олым (все – притоки реки Сосны), а также Оскол (приток реки Северский Донец). Крупные озера и болота на территории области отсутствуют.

Гидрологический режим рек Курской области (на территории Днепровского бассейнового округа) характеризуется данными наблюдений на 12-ти гидрологических постах управления Росгидромета. В том числе с 3-х постов (Сейм – Рышково, Сейм – Рыльск, Тускарь – Курск) поступает гидрологическая информация ежедневно. С остальных постов – только в период весеннего половодья. В 2019 году объем годового стока рек Курской области составил оценочно 2000 млн. м<sup>3</sup>/год, что соответствует маловодному году 95 %-ной обеспеченности. Средние многолетние естественные ресурсы речного стока составляют по Курской области 3600 млн. м<sup>3</sup>/год (Водные ресурсы России и их использование, ГГИ, Санкт-Петербург, 2008 год).

Качественный состав водных объектов в бассейне реки Днепр на территории Курской области в первую очередь зависит от природных условий и состава почво-грунтов. Превышение ПДК в водных объектах по железу, меди, марганцу является природным фактором, который и определяет в целом класс качества поверхностных вод. И эти факторы в конечном итоге оказываются определяющими при общей оценке качества поверхностных вод. Причём нередко превышают влияние сбросов сточных вод предприятиями промышленности и ЖКХ, а также неорганизованное поступление загрязняющих веществ с поверхности водосбора.

Наблюдения за химическим составом поверхностных вод Курской области (бассейн р. Днепр) осуществляются комплексной лабораторией ФГБУ «Центрально-Черноземное УГМС» в 20 створах, 11 пунктах. Отбор проб производится: на р. Сейм и Тускари у города Курска – ежемесячно; на р. Сейм у городов Льгова, Рыльска, р. п. Теткино, р. Тускари у м. Свобода, р. Реут у города Курчатова, р. Свапе у сл. Михайловки и города Дмитриева, р. Псел у города Обояни и с. Горналь – в основные гидрологические фазы, 4-7 раз в году (на подъеме, пике и спаде половодья, в летне-осеннюю межень, перед ледоставом и в зимнюю межень). Наибольшее влияние на

гидрохимический режим водных объектов бассейна р. Днепр по-прежнему оказывают сельскохозяйственные предприятия, а также предприятия коммунальной, пищевой отраслей промышленности, отрасли машиностроения, металлообработки и др.

По результатам гидрохимических наблюдений 2019 года, для поверхностных водных объектов Днепровского бассейна Курской области характерными загрязняющими веществами по-прежнему остаются органические соединения по химическому потреблению кислорода и соединения меди. Превышения предельно допустимой концентрации по этим примесям отмечались соответственно в 83 % (2018 год – 77 %) и 54 % (63 %) проб.

Вновь устойчива 32 % (38 %) загрязненность органическими соединениями по биохимическому потреблению кислорода за 5 суток. Сохранилась как неустойчивая загрязненность азотом аммонийным 11 % (14 %), нитритным 28 % (24 %), фосфатами 22 % (28 %), соединениями железа общего 15 % (28 %, снизилась в 1,9 раза). Не регистрировавшиеся ранее, в 2019 году выявлены единичные случаи загрязненности фенолами 4 %. В отличие от прошлого года не наблюдалась загрязненность соединениями цинка (2018 год – 3 %).

По сравнению с 2018 годом прослеживается тенденция к улучшению качественных показателей рек Курской области. Возросло в 1,4 раза число створов с характеристикой воды «слабо загрязненная» и снизилось в 1,4 раза количество створов, где вода отмечена как «загрязненная».

Главной водной артерией области является р. Сейм (бассейн р. Днепр). По комплексной оценке качества воды р. Сейм в целом традиционно оценивается как «загрязненная».

На остальных водных объектах области – р. Тускарь, Реут, Свапа, Псел, среднегодовые и максимальные концентрации основных загрязняющих веществ колебалась от значений ниже предельно допустимой концентрации до 2 предельно допустимых концентраций.

Запасы подземных вод и объем годового поверхностного стока полностью покрыли потребности Курской области в водных ресурсах и обеспечили заявленные объемы забора воды по всем отраслям хозяйственной деятельности.

По состоянию на 31 декабря 2019 г. общее количество физических и юридических лиц, осуществляющих пользование поверхностными водными объектами на территории Курской области, составляет 59 шт. 100 % имеют оформленное в установленном порядке право пользования водными объектами. Количество действующих договоров водопользования – 48 (35 водопользователей), решений о предоставлении водного объекта в пользование – 62 (35 водопользователей).

Из 22 водопользователей, осуществляющих забор (изъятие) воды из поверхностных водных объектов по 40 техническим водозаборам, измерительная аппаратура для учёта и контроля объемов забора отсутствует

у 3-х, которые работают по согласованной с ОВР по Курской области схеме – 3.

Из 26 водопользователей, осуществляющих сброс сточных (в том числе дренажных) вод в поверхностные водные объекты по 37 выпускам, измерительная аппаратура для учёта и контроля объемов сброса отсутствует у 4-х водопользователей.

Водные объекты без изъятия стока используются также для нужд рыбного хозяйства, для подводных переходов газо- и нефтепроводов, устройства причалов, пляжей и т.д.

Основной объем промышленного и коммунального водопотребления в области приходится на реку Сейм с притоками Тускарь и Свапа, где размещены крупнейшие промышленные центры – города Курск (предприятия теплоэнергетики, машиностроения, химической промышленности), Железнодорожск (ПАО «Михайловский горно-обогатительный 42 Водные ресурсы комбинат»), Курчатов (филиал концерна «Росэнергоатом» «Курская атомная электростанция»).

В Курской области насчитывается 490 искусственных водоемов – прудов, водохранилищ, накопителей сточных вод и промышленных отходов, образованных гидротехническими сооружениями инженерного типа. Из них 156 имеют объем наполнения более 1 млн. м<sup>3</sup> воды, в том числе четыре водоема с объемом наполнения более 30 млн. м<sup>3</sup>:

1) пруд-охладитель в пойме реки Сейм (владелец ГТС – филиал концерна Росэнергоатом «Курская атомная станция»). Полный объем по проекту – 96 млн. м<sup>3</sup>, площадь зеркала – 21,5 км<sup>2</sup>. Объем забора воды (подпитки пруда охладителя) из реки Сейм составил в 2019 году 65,89 млн. м<sup>3</sup> (в 2018 году – 63,32 млн. м<sup>3</sup>) при установленном договором водопользования 87 млн. м<sup>3</sup>. Годовой объём стока реки Сейм в створе АЭС составил 609,8 млн. м<sup>3</sup>. То есть забор воды из реки Сейм на подпитку водоёма-охладителя составил 10,81 % от фактического стока реки Сейм в створе АЭС. Использование воды предназначено в основном для охлаждения оборудования Курской АЭС. Все сооружения находятся в удовлетворительном состоянии.

2) Михайловское водохранилище на реке Свапа (владелец ГТС – АО «Михайловский ГОК им. А.В. Варичева»). Полный объем 41 млн м<sup>3</sup>, площадь зеркала – 14 км<sup>2</sup>. Приток воды и сброс воды в 2019 году составил соответственно 54,7 и 54,27 млн. м<sup>3</sup> (в 2018 году – 93,31 и 92,24 млн. м<sup>3</sup>). Забор воды из водохранилища на производственные нужды АО «Михайловский ГОК им. А.В. Варичева» прекращен полностью в 2002 году в связи с включением в оборотный цикл водоснабжения ресурсов рек Чернь, Рясник, Речица. На другие цели (орошение и пр.) забор воды из водохранилища не осуществлялся. Техническое состояние ГТС удовлетворительное. Режим эксплуатации осуществляется при уровне воды в водохранилище близком к НПУ.

3) Хвостохранилище на реке Песочная АО «Михайловский ГОК им. А.В. Варичева» не имеет водорегулирующих сооружений, перекрыто



глухой плотиной и включено в оборотный цикл водоснабжения горно-обогатительного комбината.

4) Более 70 % акватории Старооскольского водохранилища на реке Оскол находится на территории Курской области. Однако гидроузел находится на территории Белгородской области. В 2019 году запасы подземных вод и объем годового поверхностного стока полностью покрыли потребности Курской области в водных ресурсах и обеспечили заявленные объемы забора воды по всем отраслям хозяйственной деятельности. Чрезвычайных ситуаций, связанных с авариями на гидротехнических сооружениях, в 2019 году не зафиксировано.

Контроль качества воды поверхностных водоемов ведется в основном в рамках контроля за санитарно-эпидемиологической обстановкой в период купально-оздоровительного сезона, ежегодно в период май-сентябрь.

Проводятся исследования воды по санитарно-химическим, бактериологическим, паразитологическим и радиологическим показателям.

Курская область обладает значительным запасом вод питьевого качества. Водоснабжение населения производится за счет подземных источников с помощью водозаборных скважин и шахтных колодцев, без эксплуатации поверхностных водных объектов. Артезианские воды достаточно хорошо защищены от негативного воздействия различных факторов внешней среды, в связи с чем их использование позволяет осуществлять хозяйственно-питьевое водоснабжение без предварительной водоподготовки и обеспечивает относительную стабильность запасов.

На территории Курской области эксплуатируется 6721 объект хозяйственнопитьевого водоснабжения населения, в том числе 2067 объектов являются источниками централизованного водоснабжения (ведомственные и коммунальные водозаборы). В качестве источников нецентрализованного водоснабжения Курской области используются 4654 шахтных и трубчатых колодца и каптажа родников.

Контроль показателей безопасности питьевой воды осуществляется при проведении как плановых, так и внеплановых надзорных мероприятий, а также в регулярном режиме – в рамках ведения социально-гигиенического мониторинга. Кроме того, в соответствии с требованиями санитарно-эпидемиологических правил, хозяйствующие субъекты, осуществляющие эксплуатацию систем водоснабжения, должны контролировать качество воды в соответствии с разработанной ими рабочей программой производственного контроля качества воды, согласованной в установленном порядке с Управлением Роспотребнадзора по Курской области. Такой контроль осуществляется на крупных коммунальных водозаборах и на части ведомственных водозаборов предприятий и организаций.

В 2019 году питьевой водой, соответствующей требованиям безопасности, из централизованных систем питьевого водоснабжения было обеспечено 95,80 % населения Курской области, в том числе 67,34 % городского и 28,54 % сельского населения.

Причинами неудовлетворительного качества питьевой воды являются:

- факторы природного характера;
- отсутствие или ненадлежащее состояние зон санитарной охраны источников водоснабжения;
- неудовлетворительное санитарно-техническое состояние существующих водопроводных сетей и сооружений;
- низкий уровень производственного контроля или осуществление производственного контроля в сокращенном объеме.

Влияние экологических факторов на здоровье населения весьма ощутимым образом на качество воды сказываются факторы природного характера. По итогам многолетних наблюдений установлено, что высокий удельный вес проб с повышенным содержанием железа и общей жесткостью связан с природными особенностями формирования химического состава подземных вод аллювиально-альбсеноманского и юрско-девонского водоносных комплексов и присутствием на территории Курской области железорудного месторождения.

Вследствие высокой степени изношенности разводящих сетей длительное нахождение воды в водопроводах вызывает резкое ухудшение ее качества: отмечается появление запаха, привкуса, цветности, ухудшаются бактериологические показатели. В связи с этим к потребителю зачастую приходит вода, не соответствующая гигиеническим нормативам. Ситуация осложняется тем, что потребитель считает водопроводную воду заведомо доброкачественной и при отсутствии явных признаков ухудшения органолептических показателей пользуется водой в питьевых целях, не подвергая ее кипячению.

Главной причиной ухудшения химического состава подземных вод является изменение их гидродинамического состояния вследствие длительной и мощной эксплуатации, выражающееся в подтягивании в основные водоносные горизонты некондиционных вод нижележащих водоносных горизонтов, что приводит к увеличению минерализации, общей жесткости, содержания железа, нитратов. Данное явление характерно для подземных вод всех основных горизонтов в пределах территорий с большим водоотбором.

Отсутствие неудовлетворительных проб воды из распределительной сети централизованного водоснабжения по санитарно-химическим показателям в 2019 году было выявлено на территории Большесолдатского, Пристенского, Тимского, Черемисиновского, Хомутовского районов, а также по микробиологическим показателям на территории Льговского, Кореневского, Рыльского, Конышевского, Курчатовского, Глушковского, Обоянского, Большесолдатского, Тимского, Дмитриевского, Хомутовского, Фатежского, Поныровского районов.

Так, низкое качество питьевой воды из распределительной сети по микробиологическим показателям наблюдалось в 2019 году в Беловском, Пристенском, Щигровском, Горшеченском, Мантуровском, Советском,

Черемисиновском, Солнцевском, Октябрьском, Курском, Золотухинском районах и г. Курске.

В 2019 году в Курской области нецентрализованным водоснабжением пользовалось 18,1 тыс. чел. (1,64 % населения области), в том числе в сельских.

В 2014-2019 годах численность населения, обеспеченного нецентрализованным водоснабжением, снизилась на 115,2 тыс. чел. Число нецентрализованных источников водоснабжения, не соответствующих санитарно-эпидемиологическим требованиям, уменьшилось за 2014-2019 года на 15 единиц.

В 2019 году, по сравнению с 2014 годом, качество воды нецентрализованных источников питьевого водоснабжения ухудшилось по санитарно-химическим и микробиологическим показателям. Доля проб воды нецентрализованного питьевого водоснабжения с превышением гигиенических нормативов по санитарно-химическим показателям увеличилась на 7,1 %, по микробиологическим – на 4,4 %.

В 2019 году не зарегистрированы превышения гигиенических нормативов по санитарно-химическим показателям в пробах питьевой воды нецентрализованного водоснабжения, отобранных на территории Курчатовского, Рыльского, Кореневского, Щигровского, Черемисиновского, Горшеченского, Мантуровского, Суджанского, Большесолдатского, Медвенского, Обоянского, Пристенского, Октябрьского районов.

Поверхностные водные объекты на территории Курской области не используются

для питьевого водоснабжения, однако водные объекты II категории используются населением в рекреационных целях. Наиболее крупной водной артерией, используемой в рекреационных целях, является река Сейм, которая протекает по Глушковскому, Рыльскому, Льговскому, Курчатовскому, Курскому, Солнцевскому районам и г. Курску.

В 2019 году по сравнению с 2018 годом качество водных объектов в местах водопользования населения по санитарно-химическим показателям ухудшилось на 2 %.

По результатам анализа состояния водных объектов в 2019 году отмечено увеличение доли нестандартных проб воды поверхностных водоёмов по санитарно-химическим показателям (с 1,1 % до 3,1 %), по микробиологическим показателям (с 29,3 % до 30,6 %).

Несколько снизилась доля нестандартных проб воды поверхностных водоёмов в сравнении с 2018 годом по паразитологическим показателям (с 1,3 % до 0,7 %).

По радиологическим показателям неудовлетворительные результаты не регистрируются на протяжении многих лет.

Возбудители инфекционных заболеваний в 2019 году из воды поверхностных водных объектов Курской области не выделялись.

С целью совершенствования законодательной базы Курской области в сфере охраны окружающей среды и природопользования в 2019 году приняты следующие документы:

1. Закона Курской области «О внесении изменений в Закон Курской области «О разграничении полномочий в области лесных отношений между органами государственной власти Курской области» обеспечит приведение нормативной базы субъекта в соответствие с требованиями федерального законодательства. Так, с 1 января 2019 г. субъектам переданы полномочия по подготовке и проведению торгов по заключению договоров аренды лесных участков, находящихся в государственной или муниципальной собственности, аукционов на право заключения договоров купли-продажи лесных насаждений, уточняются ряд других полномочий.

2. Законом Курской области «О внесении изменений в статью 4 Закона Курской области «О ветеринарии в Курской области» действующий закон приводится в соответствие с федеральным законодательством в части наделения субъекта полномочиями по регистрации специалистов в области ветеринарии, занимающихся предпринимательской деятельностью в области ветеринарии и контролем за их деятельностью.

3. Законом Курской области «О внесении изменений в Закон Курской области «О наделении органов местного самоуправления Курской области отдельными полномочиями по организации проведения мероприятий по отлову и содержанию безнадзорных животных» приводится в соответствие с федеральным законодательством действующий закон. В связи с принятием Федерального закона «Об ответственном обращении с животными и о внесении изменений в отдельные законодательные акты» исключаются из полномочий субъекта полномочия по отлову и содержанию безнадзорных животных и устанавливаются новые – по осуществлению полномочий в области обращения с животными, в том числе по организации мероприятий по обращению с животными без владельцев.

4. Законом Курской области «О внесении изменений в Закон Курской области «О разграничении полномочий в области лесных отношений между органами государственной власти Курской области» приводится в соответствие с федеральным законодательством. Законом предлагается новая редакция полномочий Администрации Курской области в части определения функциональных зон в лесопарковых зонах, изменения площади и границ земель, на которых расположены леса. Также полномочия Администрации области дополняются полномочиями по принятию решений об отнесении лесов к лесам, расположенным в лесопарковых зонах и зеленых зонах.

5. Законом Курской области «О внесении изменений в статью 1 Закона Курской области «О порядке использования лесов на территории Курской области» приводится в соответствие с Лесным кодексом действующий Закон Курской области в части уточнения документов, подтверждающих необходимость заготовки древесины для строительства жилых домов и хозяйственных построек.

6. Законом «О внесении изменений в статью 64.1 Закона Курской области «Об административных правонарушениях в Курской области» приводится в соответствие с федеральным законодательством абзац 2 статьи 64.1 Закона Курской области «Об административных правонарушениях в Курской области» в части отмены конфискации орудий добывания животных или растений, а также самих животных или растений, занесенных в Красную книгу Курской области, увеличения штрафа для граждан с пятисот рублей до одной тысячи – нижний предел и от одной тысячи до пяти тысяч – верхний предел.

7. Законом «О внесении изменений в Закон Курской области «О некоторых вопросах в области организации, охраны и использования особо охраняемых природных территорий в Курской области» приводится в соответствие с федеральным законодательством Закон Курской области «О некоторых вопросах в области организации, охраны и использования особо охраняемых территорий в Курской области». В Законе статья 3 дополняется пунктом, где добавляются к категориям особо охраняемых территорий местного значения парки и памятники живой природы (пруды, участки живописных окрестностей, озер, водо-болотных комплексов и т.д.).

8. Закон Курской области «О признании утратившим силу Закона Курской области «О предоставлении иных межбюджетных трансфертов из областного бюджета муниципальных образований Курской области на грантовую поддержку местных инициатив граждан, проживающих в сельской местности» в связи с принятием постановления Правительства Российской Федерации от 31 мая 2019 г. № 696 в части предоставления и распределения субсидий из федерального бюджета субъектам Российской Федерации, где межбюджетные трансферты на грантовую поддержку местных инициатив граждан, проживающих в сельской местности, с 1 января 2020 г. признаются утратившими силу.

9. Закон Курской области «О внесении изменения в статью 5 Закона Курской области «О порядке использования лесов на территории Курской области» разработан в целях приведения Закона Курской области «О порядке использования лесов на территории Курской области» в соответствие с федеральным законодательством. Статьей устанавливаются случаи заготовки древесины для обеспечения государственных нужд или муниципальных нужд на основании договора купли-продажи лесных насаждений, заключаемого по результатам аукциона.

10. Законом Курской области «О признании утратившим силу Решения малого Совета Курского областного Совета народных депутатов «О временном Положении о лицензировании природопользования на территории Курской области» признается утратившим силу данное Положение в связи с изменениями федерального законодательства и законодательства Курской области.

11. Закон Курской области «О внесении изменений в Закон Курской области «О наделении органов местного самоуправления Курской области отдельными государственными полномочиями по организации

мероприятий при осуществлении деятельности по обращению с животными без владельцев» подготовлен в целях приведения Закона Курской области «О наделении органов местного самоуправления Курской области отдельными государственными полномочиями по организации мероприятий при осуществлении деятельности по обращению с животными без владельцев» в соответствии с требованиями статьи 140 Бюджетного кодекса Российской Федерации, применяемыми к правоотношениям, возникающим при составлении и исполнении бюджетов на 2020 год и последующие годы.

12. Законом Курской области «О внесении изменения в часть 1.1 статьи 74 Устава Курской области» принято относить к областной собственности имущество, необходимое для организации мероприятий при осуществлении деятельности по обращению с животными без владельцев.

13. Законом Курской области «О внесении изменения в статью 4 Закона Курской области «Об обороте земель сельскохозяйственного назначения на территории Курской области» продлен мораторий на приобретение в собственность земельных участков из земель сельскохозяйственного назначения, находящихся в муниципальной или государственной собственности, с 2020 по 2050 год.

### **3.2.3. Состояние почвенного покрова и санитарная очистка территории**

В связи с развитием животноводческих комплексов в области ежегодно увеличиваются объемы применения органических удобрений. В прошлом году с учетом навозной жижи свинокомплексов под посевы сельскохозяйственных культур их внесено 1,42 млн. тонн, что на 220 тыс. тонн больше, чем в 2018 году. При этом жидкие навозные стоки свиноводческих комплексов обеззараживаются и вносятся с обязательной заделкой в почву. Кроме того, в ряде предприятий области производится отделение твердой фракции навоза, которая используется для приготовления торфонавозных известковых компостов и в этом виде вносится в почву.

Партии агрохимикатов проходят исследования в станциях агрохимической службы на содержание питательных элементов, тяжелых металлов, степень кислотности и другие показатели, по результатам которых выдаются протоколы испытаний. Наряду с этим проводятся исследования образцов Управлением Роспотребнадзора на определение биологической безопасности данных органических удобрений.

Баланс питательных веществ в почвах области восполняется также за счет более широкого использования послеуборочных остатков, заделки в почву сидеральных культур.

В последние годы больше внимания в хозяйствах области уделяется использованию биологических факторов повышения плодородия почв, локализации и ликвидации болезней, вредителей и сорняков. В рамках

инновационного развития агропромышленного комплекса выращивание сельскохозяйственных культур осуществляется с применением биологических фунгицидов, регуляторов роста растений и биоудобрений. Так, в 2019 году их было внесено 24,3 тонны, при этом площадь применения биопрепаратов средств защиты растений увеличилась на 2,6 тыс. га по сравнению с 2018 годом и составила 112,4 тысячи гектаров.

Большая работа проводится по вводу в оборот неиспользуемой пашни. В 2019 году в сельскохозяйственный оборот за счет средств федерального и областного бюджета вовлечено неиспользованной пашни 2,225 тыс. га и 1,3 тыс. га за счет собственных средств хозяйств. Работа по введению в сельскохозяйственный оборот неиспользуемой пашни будет также продолжена и в 2020 году. Планируется ввести в оборот более 3,0 тыс. га.

Земельный фонд Курской области по состоянию на 1 января 2020 г. не изменился и составляет 2999,7 тыс. га; при этом в 2019 году произошли изменения площади земель отдельных категорий.

Так, площадь земель сельскохозяйственного назначения уменьшилась на 2,3 тыс. га за счет:

- увеличения земель сельскохозяйственного назначения на 0,1 тыс. га индивидуальным предпринимателям для сельскохозяйственного использования за счет земель запаса;

- уменьшения земель сельскохозяйственного назначения на 2,4 тыс. га за счет:

- перевода 0,1 тыс. га в земли населенных пунктов на основании внесения изменений в категорию земель земельных участков, расположенных в границах населенных пунктов, после внесения сведений о границах в ЕГРН;

- перевода 0,6 тыс. га в земли промышленности для размещения промышленных объектов, для обслуживания и эксплуатации автодорог;

- перевода 1,7 тыс. га в земли лесного фонда из состава лесов бывших колхозов.

Соответственно площадь земель промышленности и иного специального назначения увеличилась на 0,9 тыс. га, а площадь земель лесного фонда – на 1,4 тыс. га.

Проблема охраны и рационального использования почв Курской области является актуальной уже на протяжении многих десятилетий. При переходе на рыночные отношения в Курской области четко обнаружилось изменение структуры земельного фонда. Её анализ показал сокращение площади пашни и переход непродуктивных пахотных земель в пастбищные. Самые заметные изменения произошли в структуре пахотных земель. Почти в два раза увеличились площади, занятые овощебахчевыми культурами.

Последствия разрушения традиционной системы хозяйствования не могли не сказаться на производстве сельскохозяйственной продукции в области. Перестали в полном объеме проводиться противоэрозионные мероприятия, резко сократились дозы внесения в почвы извести, органических и минеральных удобрений. Как результат

некомпенсированного земледелия, дегумификации и эрозии, урожайность большинства культур за последнее десятилетие резко упала.

Данные лабораторного контроля качества почвы на территории Курской области за период с 2017 по 2019 год свидетельствуют об относительно стабильном благополучии.

В 2019 году неудовлетворительные результаты зарегистрированы на территории Курска, Золотухинского, Поныровского, Солнцевского, Льговского и Рыльского районов.

Основные проблемы связаны с экстенсивным использованием почвенного покрова, монокультурным земледелием с многочисленными обработками почв без учета экологических функций почв, что, в конечном счёте, и привело к деградации почв и почвенного покрова.

Падение плодородия почв, как суммарное проявление деградации, складывается из многих факторов, имеющих разную природную, антропогенную или смешанную природно-антропогенную основу:

- дегумификация почв;
- водная и ветровая эрозия почв и рост оврагов;
- подкисление почв;
- переуплотнение почв;
- загрязнение почв радионуклидами, пестицидами, тяжелыми металлами;
- снижение содержания в почвах питательных элементов (NPK);
- переувлажнение и заболачивание почв.

#### **Факторы деградации почв и почвенного покрова**

Дегумификация почв. На схематической карте черноземной полосы Европейской России масштаба 1:4 200 000 (в 1 см – 25 верст) книги В. В. Докучаева «Русский чернозем», представлены контуры, характеризующие степень гумусированности почв. На территории Курской области по содержанию гумуса В. В. Докучаевым выделены с запада на восток три меридиональные зоны (с содержанием гумуса в 2-4, 4-7 и 7-10 %). Своеобразными орографическими барьерами или «водоразделами-границами» между ними являются: Фатеж-Льговская гряда (населенные пункты Льгов-Фатеж-Суджа) и Тимско-Щигровская гряда (населенные пункты Щигры-Тим-Мантурово), которые в определенной степени служат естественными природными границами этих зон, разделяющими фоновые массивы серых лесных почв, черноземов выщелоченных и черноземов типичных.

Явление дегумификации неоднократно отмечалось в постдокучаевский период, поскольку всегда была возможность сопоставить содержание гумуса в целинных и пахотных почвах одного типа. Считается, что за прошедшие 80 лет содержание гумуса снизилось на треть, а в некоторых почвах – наполовину. Средняя за столетие скорость «безэродийной» дегумификации, по данным И. И. Васенева, варьирует в пределах от 0,2 до 1,0 г/кг в год. При этом максимальная скорость вековой дегумификации отмечена в выщелоченных черноземах легкого



гранулометрического состава. В этой связи разумней, вероятно, говорить о дегумификации отдельных типов, подтипов, родов, видов и особенно разновидностей (по гранулометрическому составу) почв, а не в целом по районам или области, что маскирует истинное положение дел. Однако таких данных практически нет или они не сопоставимы.

Очевидно, что снижение доз вносимых в последнее время органических удобрений лишь ускоряет процесс дегумификации.

Природа дегумификации почв области полигенетична.

1. Дефицит биомассы для разложения и трансформации в гуминовые кислоты. Биомасса изымается с урожаем, поедается животными и т.д.

2. Снижение продолжительности и контрастности периода консервации гуминовых кислот (зимнего периода) и, напротив, удлинения за счет этого периодов минерализации. Эти процессы связаны с изменениями климатических условий за последние 20-30 лет (общее снижение континентальности сезонных климатических условий).

3. Использование сахарной свеклы в качестве монокультуры. В почве после уборки не остается столь важных для разложения корневых растительных остатков, что имеет место при возделывании зерновых культур. Отсюда следует ожидать, что там, где длительно возделывалась сахарная свекла – максимальные потери гумуса.

4. Снижение доз вносимых органических удобрений в 8 раз, связанное, в частности, с падением поголовья КРС (в 3,2 раза с 1990 года) и дефицитом людских, материальных и финансовых ресурсов.

5. Плоскостной смыв, приводящий к дегумификации поверхностного гумусового горизонта почв. Среднегодовое значение скорости эрозии в разных районах Курской области варьирует в пределах от 1 до 30 мм/год.

Культурная растительность, в отличие от естественной, не является эффективным препятствием плоскостному смыву и капельной эрозии, приводящей к дезагрегации почвенной структуры пахотного горизонта. Сопоставление данных гранулометрического и микроагрегатного анализов пахотных горизонтов агрогенных почв г. Льгова и его окрестностей демонстрирует чрезвычайно разнородный характер водоустойчивости микроагрегатов к разрушению и позволяет судить об их противоэрозионной стойкости. Ни один из поверхностных горизонтов не отличается высокой противоэрозионной стойкостью, т.е. ППС равной 10.

Поверхностные горизонты остаточно-карбонатных тяжелосуглинистых черноземов садово-огородных участков и серые лесные окультуренные почвы под пшеницей и кукурузой имеют среднюю противоэрозионную устойчивость (ППС от 2,5 до 6). В то же время показатели противоэрозионной стойкости аллювиальных темно-гумусовых почв и серой лесной старопахотной почвы существенно ниже (ППС от 0,7 до 2,4). Учитывая, что самые плодородные в области типичные черноземы имеют глинистый пылеватый состав, унаследованный от лессовидных суглинков и лессов, сохранение водопропрочности агрегатов и структуры этих почв, представляется одной из важнейших задач.

Подкисление почв. Считается, что почти каждый второй гектар пашни подкислен. Это общее представление, которое базируется на факте длительного использования физиологически кислых минеральных удобрений в прошлом и снижением доз известкования в настоящем. С другой стороны, это связано с определенным усилением процессов выщелачивания почвенной толщи (усиления промывного режима), также приводящей к подкислению почв. Ускоренное выщелачивание карбонатов и развитие подкисления во второй половине XX века четко прослеживаются при сопоставлении разновременных массовых данных pH с 1930-х по 2000-е годы. Сопоставление обобщенных данных по подтипам черноземов Курской области показывает массовое снижение pH оподзоленных и выщелоченных черноземов на 0,3-0,7.

Подкисление сопровождается возрастанием гидролитической кислотности и снижением насыщенности почвенного поглощающего комплекса — на 1-3 %. Подкисление слабее всего выражено в оподзоленных черноземах. Этот факт связывается с более частым их известкованием по сравнению с типичными и выщелоченными черноземами.

Более важным и не столь очевидным фактором подкисления почв является изменение соотношения фульво- и гуминовых кислот в почвах, в особенности тех, которые длительно используются под пропашные культуры. Процесс гумификации в почвах под культурной растительностью отличается от аналогичного под естественной растительностью. При этом это проявляется главным образом в снижении доминанты гуминовых кислот над фульвокислотами. Сужение отношения содержания гуминовых кислот к фульвокислотам отражает ускоренный вынос последних, которые в отличие от гуминовых и более устойчивых, растворяются в воде и, мигрируя по профилю, подкисляют почвы.

Также влияние оказывают и кислотные дожди западноевропейского происхождения.

Переуплотнение почв. Естественное уплотнение почв за счет дернового, насыщенного корнями злаков горизонта черноземов практически не бывает выше 1,20 г/см<sup>3</sup>. При этом, сохраняется зернистая структура и водопроницаемость уплотненного слоя. Иная картина на пахотных почвах, с многолетним применением тяжелой техники. Критические показатели плотности пахотных почв порядка 1,45-1,50 г/см<sup>3</sup> встречаются достаточно редко и в основном на глинистых и тяжелосуглинистых выщелоченных и типичных черноземах. Плотность выщелоченных и типичных черноземов Курской области порядка 1,27-1,35 г/см<sup>3</sup> уже не редкость и является негативным фактором, снижающим влагозапасы, разрушающим структуру и почвенные агрегаты, способствующим развитию плоскостной эрозии. Переуплотнение и обесструктурирование ухудшают всхожесть семян, развитие корневых систем и питание растений капиллярно подвешенной влагой.

Загрязнение почв радионуклидами, пестицидами, тяжелыми металлами. В Курской области в результате Чернобыльской аварии

подверглась радиоактивному загрязнению (с плотностью 1-5 Ки/км<sup>2</sup>) территория площадью 1220 км<sup>2</sup> (4,4 % территории области). В связи с возрастающей антропогенной освоенностью территории увеличилось также содержание тяжелых металлов в почве. Загрязнение пестицидами приурочено к наиболее продуктивным черноземам.

В Курской области в 2020 году обследованы почвы Обоянского района на содержание остаточных количеств (ОК) хлорорганических пестицидов (ХОП) и Дмитриевского на содержание ОК гербицида трифлуралин.

В связи с достаточно высоким содержанием ОК суммарного ДДТ (в 2019 году максимальные значения достигали 6,3 ПДК весной и 8,2 ПДК осенью) в садах Центрального отделения плодосовхоза «Обоянский» в 2020 году проводилось обследование почв данного хозяйства на содержание ОК ХОП.

На территории яблоневого сада Центрального отделения в кварталах 3, 4 и 5 (как и в 2019 году) с общей площади 69,1 га было отобрано по 10 проб почвы весной и осенью. Загрязненная почва ОК суммарного ДДТ обнаружена весной и осенью на всей обследуемой территории. Среднее содержание ОК суммарного ДДТ весной составило 6,0 ПДК (2019 год – 3,7 ПДК), осенью – 12,8 ПДК (4,7 ПДК); максимальные значения достигали 14,8 ПДК (6,3) весной и 17,0 ПДК (8,2) осенью.

В сравнении с 2019 годом загрязнение почв на данной территории возросло в 1,6 раза при весеннем обследовании и в 2,7 раза при осеннем. ОК суммарного ГХЦГ на обследованной территории не выявлено.

В целом, отмечается повышенное содержание подвижных форм фосфора (12-17 мг/100 г) на фоне очень низкого его валового содержания (0,093-0,187 %). Обеспеченность почв подвижными формами калия оценивается как средняя 7-12 мг/100 г. Это связано с длительностью и различными нормами применения в почвах минеральных удобрений в последние десятилетия, а также минеральным составом почвообразующих пород – лессов и лессовидных суглинков, представляющих собой резерв микроэлементного состава.

Важную роль играет гранулометрический состав почв, определяющий запасы и характер выноса (выщелачивания) питательных элементов. Легкие почвы Курской области – дерново-подзолистые, светло-серые и серые лесные при прочих равных условиях, требуют более частого внесения удобрений и в больших дозах.

Переувлажнение и заболачивание почв. Локально отмечается в долинах крупных рек области – Сейм, Свапа, Псел, Тускарь. Проблема решается локальной мезо – и микромелиорацией.

Таблица 3.2.3.1

**Количество источников образования прочих отходов производства и потребления, единиц**

Муниципальное образование	Отходы сельского, лесного хозяйства, рыбоводства и рыболовства	Отходы от добычи полезных ископаемых	Отходы обрабатывающих производств	Отходы потребления, производственные и непроизводственные
г. Курск	2	0	72	184
г. Железногорск	1	2	34	62
г. Курчатова	1	2	15	26
г. Льгов	1	1	2	12
г. Щигры	0	0	3	11
Беловский район	0	1	2	6
Большесолдатский район	3	0	2	6
Глушковский район	5	1	3	4
Горшеченский район	0	0	0	7
Дмитриевский район	1	0	1	8
Железногорский район	3	0	2	10
Золотухинский район	0	1	3	7
Касторенский район	0	0	5	7
Коньшевский район	1	0	3	3
Кореневский район	1	0	9	9
Курский район	4	0	10	20
Курчатовский район	0	0	4	5
Льговский район	0	0	1	1
Мантуровский район	1	0	3	5
Медвенский район	0	0	2	4
Обоянский район	3	0	2	8
Октябрьский район	0	0	2	6
Поныровский район	0	0	0	5
Пристенский район	2	0	1	9
Рыльский район	0	0	7	16
Советский район	0	0	5	7
Солнцевский район	0	0	1	4
Суджанский район	0	0	8	17
Тимский район	0	0	1	3
Фатежский район	0	0	0	8
Хомутовский район	0	0	0	5
Черемисиновский район	0	0	5	6
Щигровский район	0	0	1	1

Продолжение таблицы 3.2.3.1

Муниципальное образование	Отходы обеспечения электроэнергией, газом и паром	Отходы при водоснабжении, водоотведении	Отходы строительства и ремонта	Отходы при выполнении прочих видов деятельности
г. Курск	7	19	43	76
г. Железногорск	0	6	19	29
г. Курчатова	0	3	12	13

Муниципальное образование	Отходы обеспечения электроэнергией, газом и паром	Отходы при водоснабжении, водоотведении	Отходы строительства и ремонта	Отходы при выполнении прочих видов деятельности
г. Льгов	1	2	3	6
г. Щигры	1	1	3	8
Беловский район	0	0	1	3
Большесолдатский район	0	0	3	2
Глушковский район	2	1	4	4
Горшеченский район	0	0	1	3
Дмитриевский район	0	0	1	2
Железногорский район	0	3	1	7
Золотухинский район	0	1	3	4
Касторенский район	2	1	2	5
Коньшевский район	1	1	1	1
Кореневский район	1	0	1	6
Курский район	0	2	3	7
Курчатовский район	2	0	2	4
Льговский район	0	0	0	0
Мантуровский район	0	0	0	3
Медвенский район	0	1	1	2
Обоянский район	0	1	3	4
Октябрьский район	0	2	0	2
Поныровский район	0	0	0	1
Пристенский район	0	1	0	4
Рыльский район	0	2	2	9
Советский район	0	0	0	5
Солнцевский район	0	0	0	0
Суджанский район	1	3	3	8
Тимский район	0	0	1	1
Фатежский район	0	1	3	3
Хомутовский район	0	0	0	3
Черемисиновский район	0	0	0	4
Щигровский район	0	0	0	1

В Железногорском районе, на МГОКе, складировано для нужд последующей рекультивации отвалов более 1 млн. м<sup>3</sup> плодородного слоя почвы. Однако возможности проведения широкой рекультивации появятся лишь через 30-50 лет в связи с тем, что основная часть отвалов находится в режиме формирования. Но длительная консервация плодородного слоя почвы нерациональна: его отвалы занимают земли, ухудшаются свойства складированного слоя. Необходим переход от практики складирования плодородного слоя почвы к его непосредственному использованию для повышения урожаев на малоплодородных почвах («землевание» полей).

Часть вскрышных пород комбината используется для строительства гидросооружений, дорог. Для этих целей используются и добываемые окисленные железистые кварциты, которые не поддаются обычным способам обогащения, хотя содержание в них железа достигает 45 %. В целях сокращения отходов и повышения степени комплексности разработки месторождения необходимо внедрить технологию получения

железрудного концентрата из попутно добываемых окисленных кварцитов.

Массовые отходы сахарной промышленности – это дефека́т. Его ресурсы в области используются плохо. Между тем отвалы дефека́та (в них накоплено более 2 млн. т) занимают обширные площади и становятся источником загрязнения почв, грунтов. Дефека́т может использоваться вместо дефицитной извести для известкования почв, потребности в котором велики. Применение дефека́та, таким образом, обеспечивает «двойной» природоохранный эффект.

На территории Курской области хранятся более 600 т пришедших в негодность, запрещенных к применению пестицидов и агрохимикатов. Среди них такие стойкие органические загрязнители, как дихлордифенилтрихлорметилметан (ДДТ), гексахлорциклогексан (линдан), гексахлорбензол и ряд других, обладающих сильными мутагенными и канцерогенными свойствами. Зачастую ядохимикаты хранятся в непригодных помещениях, в поврежденной таре, что представляет реальную угрозу не только окружающей среде, но и здоровью населения.

На территории Курской области расположено 7 скотомогильников, из которых 6 являются сибиреязвенными захоронениями. Данные объекты являются потенциально опасными и подлежат ветеринарно-санитарному надзору.

Размещение скотомогильников регулируется следующими нормативно-правовыми актами: постановление Правительства Российской Федерации от 03.03.2018 № 222 «Об утверждении Правил установления санитарно-защитных зон и использования земельных участков, расположенных в границах санитарно-защитных зон», санитарно-эпидемиологические правила и нормативы СанПиН 2.2.1/2.1.1.1200-03 «Санитарно-защитные зоны и санитарная классификация предприятий, сооружений и иных объектов», «Ветеринарные правила перемещения, хранения, переработки и утилизации биологических отходов», санитарно-эпидемиологические правила СП 3.1.7.2629-10 «Профилактика сибирской язвы».

В соответствии с требованиями указанных санитарно-эпидемиологических правил и нормативов ориентировочный размер санитарно-защитной зоны (СЗЗ) для скотомогильников с захоронениями в ямах составляет 1000 м. (объект I класса опасности).

По состоянию на начало 2021 года оформлены в собственность Курской области следующие объекты:

сибиреязвенный скотомогильник, расположенный на земельном участке с кадастровым номером 46:06:030501:430 площадью 806,9 м<sup>2</sup>. (адрес: Курская область, Железногорский район, Студенокский сельсовет, с. Трояново);

сибиреязвенный скотомогильник, расположенный на земельном участке с кадастровым номером 46:20:130201:691 площадью 13,8 м<sup>2</sup>. (адрес: Курская область, Рыльский район, Крупецкой сельсовет, с. Рыжевка);

сибиреязвенный скотомогильник, расположенный на земельном участке с кадастровым номером 46:20:130201:692 площадью 15,6 м<sup>2</sup>. (адрес: Курская область, Рыльский район, Крупецкой сельсовет, с. Рыжевка);

сибиреязвенный скотомогильник, расположенный на земельном участке с кадастровым номером 46:20:130203:204 площадью 13,6 м<sup>2</sup>. (адрес: Курская область, Рыльский район, Крупецкой сельсовет, с. Рыжевка);

сибиреязвенный скотомогильник, расположенный на земельном участке с кадастровым номером 46:20:130203:203 площадью 13 м<sup>2</sup>. (адрес: Курская область, Рыльский район, Крупецкой сельсовет, с. Рыжевка);

сибиреязвенный скотомогильник, расположенный на земельном участке с кадастровым номером 46:33:01915:2451 площадью 910 м<sup>2</sup>. (адрес: Курская область, г. Щигры, ул. Маяковского).

В настоящее время осуществляются мероприятия по установлению санитарно-защитных зон скотомогильников.

Вместе с тем, сибиреязвенный скотомогильник, расположенный на земельном участке с кадастровым номером 46:04:080801:10 (адрес: Курская область, Горшеченский район, н.п. Мокрец) до настоящего времени не оформлен в собственность Курской области.

Во всех ЛПО Курской области разработаны и действуют инструкции, устанавливающие правила обращения с медицинскими отходами и персональную ответственность должностных лиц, определены схемы удаления отходов и их временного хранения.

В Курской области отсутствуют установки для сжигания медицинских отходов (печи, инсинераторы) и мусоросжигательные заводы. Централизованная дезинфекция медицинских отходов осуществляется в ОБУЗ «Областная станция переливания крови» на установке ВК–75 методом автоклавирования. Доставка отходов с мест первичного образования осуществляется в герметичной емкости. Для дезинфекции медицинских отходов классов «Б» и «В» в ОБУЗ «Областной перинатальный центр» с 2011 года применяется СВЧ установка «ОМО–01/150 – «О–ЦНТ», в основе дезинфицирующего действия которой используется комплексное воздействие на микроорганизмы физических факторов: электромагнитного излучения сверхвысокой частоты и влажного пара при температуре 1000 С. ОБУЗ «Областной перинатальный центр» для переработки твердых медицинских отходов использует Конвертер Н10.

Из лечебно-профилактических учреждений Курской области вывоз отходов осуществляется специализированными организациями по договорам.

Приказом комитета жилищно-коммунального хозяйства и ТЭК Курской области от 08 мая 2020 г. № 68 утверждена «Территориальная схема обращения с отходами Курской области», предусматривающая строительство новых объектов обращения с отходами, в частности объекты обработки отходов, с целью увеличения доли извлечения утилизируемых компонентов отходов, тем самым уменьшая количества отходов, направляемых на размещение.

Территориальная схема обращения с отходами Курской области разработана в целях организации и осуществления деятельности по сбору, накоплению, транспортированию, обработке, утилизации, обезвреживанию, захоронению отходов на территории Курской области в соответствии с нормативно-правовыми актами федерального и регионального уровня.

По состоянию на начало 2021 года на территории Курской области действуют следующие объекты обращения с твердыми коммунальными отходами:

полигон ТБО – кадастровые номера земельных участков: 46:11:140601:227; 46:11:142107:19; 46:11:142107:1; 46:11:142107:7; 46:11:142107:21 (Курская область, р-н Курский, с/с Пашковский, д. Чаплыгина) – эксплуатирующая организация АО «САБ по уборке г. Курска»;

полигон ТБО – кадастровый номер земельного участка: 46:17:031202:76, площадь 238022 м<sup>2</sup> (Курская область, Октябрьский район, с. Б. Долженково) – эксплуатирующая организация ООО «Экопол»;

полигон ТБО, кадастровый номер земельного участка: 46:23:150804:3, площадь 20000 м<sup>2</sup> (Курская область, Суджанский район, с. Махновка) – эксплуатирующая организация МУП ЖКХ г. Суджа;

полигон ТБО, кадастровый номер земельного участка: 46:22:050902:19, площадь 51500 м<sup>2</sup> (Курская область, Солнцевский район, д. Меловая) – эксплуатирующая организация ООО «Солнцевское ЖКХ»;

полигон ТБО, кадастровый номер земельного участка: 46:11:142107:14, площадь 49 003 м<sup>2</sup> (Курская область, Курский район, д. Сотниково) – эксплуатирующая организация МО г. Курск;

мусоросортировочный комплекс – проектная мощность 80000 т/год, кадастровый номер 46:17:031202:76, площадь 238022 м<sup>2</sup> (Курская область, Октябрьский район, Большедолженковский сельсовет) – эксплуатирующая организация ООО «Экопол»;

мусоросортировочный комплекс – проектная мощность 70000 т/год, кадастровый номер 46:20:233101:52, площадь 8000 м<sup>2</sup> (Курская область, Рыльский район, Пригородненский сельсовет) – эксплуатирующая организация УМП «СУР»;

мусоросортировочный комплекс – проектная мощность 80000 т/год, кадастровый номер 46:30:000048:592, площадь 4429 м<sup>2</sup> (Курская область, г. Железнодорожск) – эксплуатирующая организация ООО «Система Рециклинига Вторсырья».

Согласно сведениям территориальной схемы обращения с отходами Курской области, планируется выведение из эксплуатации следующих объектов на территории Курской области:

полигон ТБО (Курская область, Солнцевский район, д. Меловая) – эксплуатирующая организация ООО «Солнцевское ЖКХ (4 квартал 2023 г.);

полигон ТБО (Курская область, Суджанский район, с. Махновка) – эксплуатирующая организация МУП ЖКХ г. Суджа (2 полугодие 2021 г.).



Минимальное расстояние от полигона до селитебной зоны – 500 м. Размер санитарно-защитной зоны полигона ТКО определяется в соответствии с требованиями СанПиН 2.2.1/2.1.1.1200.

В результате добычи строительного сырья на территории области образовалось большое количество карьеров. Многие не рекультивированы, некоторые рекультивированы неправильно. Эти отработанные карьеры часто служат местами несанкционированного размещения отходов. Все поверхностные воды с окружающей территории, проходя через мусор, со временем поступят в подземные водоносные горизонты. Это может привести к загрязнению подземных вод.

#### **3.2.4. Общая оценка эколого-гигиенической обстановки на территории**

Эколого-гигиеническая обстановка в области стабильная и оценивается как – удовлетворительная, не являющаяся ограничением для дальнейшего развития, с учетом проведения ряда природоохранных мероприятий.

В области выделяются три основных промышленных ареала, являющихся основными источниками антропогенной нагрузки на территорию: Курский, Железногорский и Курчатовский ареалы.

Основными загрязнителями атмосферного воздуха являются: оксид углерода, оксиды азота, углеводороды, и твердые вещества (57,5 %). Основными источниками загрязнения атмосферы являются автотранспорт, производство и распределение электроэнергии, газа и воды.

В области высока вероятность выпадения кислотных осадков.

Общее состояние поверхностных водных объектов оценивается как не удовлетворительное. Основные водные артерии области относятся к категориям «очень загрязненная» и «загрязненная». Основными загрязнителями являются сточные бытовые воды, а также поверхностные ливневые стоки.

Крупномасштабное воздействие на подземные воды привело к формированию обширных воронок депрессии. Ряд водозаборов не отвечает требованиям СанПин, превышено содержания железа (от 2 до 9 ПДК).

Почвы области подвержены ряду проблем. Происходит дегумификация подкисление и переуплотнение почв, широко развита водная и ветровая эрозия и рост оврагов, почвы подвергаются загрязнению радионуклидами, пестицидами и тяжелыми металлами.

В результате Чернобыльской аварии радиоактивному загрязнению (с плотностью 1-5 Ки/км<sup>2</sup>) подверглась 4,4 % территории области.

Система сбора и утилизации отходов не совершенна и ведет к образованию несанкционированных свалок.

### **3.3 ПЛАНИРОВОЧНАЯ СТРУКТУРА И СИСТЕМА РАССЕЛЕНИЯ ТЕРРИТОРИИ КУРСКОЙ ОБЛАСТИ**

#### **3.3.1. Планировочная структура Курской области**

Исторически сложившийся планировочный каркас, современная планировочная структура и функциональное зонирование Курской области находятся в тесной взаимосвязи и взаимодействии с планировочно-функциональной структурой Центрально-Черноземного экономического района России и структурой окружающих ее областей – Брянской, Орловской, Липецкой, Воронежской, Белгородской, а также Сумской областью Украины.

Основу Центрально-Черноземного экономического района формирует чередование урбанизированных и аграрных полосовых зон, которые в свою очередь являются составной частью системы расселения Европейской части России.

Планировочная структура – модель пространственной организации территории, представляющая ее в виде системы планировочных центров и осей, планировочных районов и зон.

Планировочная структура территории Курской области ориентирована на историческую систему расселения и основные транспортные коридоры.

Планировочная структура формировалась под влиянием природного и транспортного каркаса территории. Ее формирование происходило главным образом под воздействием транспортных магистралей, связывающих Курск:

в меридиональном направлении – с Москвой, Тулой, Орлом, Брянском, Белгородом, Калугой, Липецком,

в широтном направлении – с Воронежем, Сумами, Киевом, а также развитой речной сети, представленной реками Сейм (приток Десны) со своими притоками Тускарь и Свапа, Псел (приток Днепра), Тим, Кшень, Олым (приток реки Сосна), а также Оскол (приток реки Северный Донец).

Развитая речная сеть и изрезанность территории речными долинами, оврагами и балками сформировали своеобразную планировочную структуру области.

Реки Сейм, Псел, Тим являются осями, стержнем исторической планировочной структуры, с расположившимися вдоль них планировочными центрами. Их притоки органично включены в эту структуру. Вдоль них образовались компактные сельские населенные пункты. В настоящее время реки области утратили свою главенствующую роль в связи с развитием других, более мощных транспортных коммуникаций, но могут получить развитие как рекреационные оси.

Основными центрами планировочного каркаса территории Курской области являются городские округа и городские поселения, выполняющие роль системообразующих центров прилегающих территорий и поселений.

Планировочные центры – места сосредоточения людских и материальных ресурсов, определяющих развитость и место территории в системе внешних связей, существующие крупные и большие города, интенсивно развивающиеся новые города, отдельно расположенные крупные промышленные и энергетические комплексы, основные транспортные узлы, которые и формируют планировочную структуру области.

Основным транспортно-планировочным системообразующим центром, обладающим высоким промышленным и социальным потенциалом на областном и межрегиональном уровне является город Курск. В системе планировочных центров области, Курск выделяется как полифункциональный региональный центр, градообразующая база которого представлена комплексом отраслей.

Город Курск обладает высоким промышленным, социальным потенциалом, является региональным центром и выполняет функции центра региональной системы расселения.

Второстепенные межрайонные центры – города Железногорск, Курчатов, Льгов, Рыльск, Суджа, Фатеж, Обоянь, Щигры, Горшечное/Касторное (в настоящее время на востоке области нет ни одного центра, который мог бы безоговорочно взять на себя функции межрайонного, поэтому межрайонные функции предполагается разделить между Касторным и Горшечным).

Планировочные центры, возникшие в местах пересечения планировочных осей, располагают наибольшим экономическим, демографическим, социально-культурным потенциалом, в наибольшей степени подготовлены к выполнению функций по обслуживанию больших территорий и развиваются в настоящий момент наиболее активно. К ним относится межрегиональный центр – Курск и межрайонные («субрегиональные») центры – города Железногорск и Курчатов. Именно они являются наиболее значительными узловыми элементами опорного каркаса территории.

Развитие городов: Льгов, Рыльск, Суджа, Фатеж, Обоянь, Щигры, Горшечное/Касторное связано с промышленностью, транспортом, рекреационной деятельностью, а также с организационно-хозяйственным и социально-культурным обслуживанием населения.

Планировочные оси – коммуникации или коридоры коммуникаций реализующих внешние связи планировочных центров.

Планировочные оси области – речные долины рек Сейм, Псел, Тим, Оскол и их притоков, а также территории, прилегающие к основным транспортным магистралям, являются наиболее ценными для градостроительного и хозяйственного освоения. Вдоль них формируются системы расселения и основные планировочные зоны области.

Планировочная структура Курской области характеризуется наличием трех основных транспортных осей.

Главными транспортно-планировочными осями являются:

в широтном направлении – ось Рыльск – Льгов – Курчатов – Курск – Тим – Горшечное, с продолжением к западу – на Киев, а к востоку – на Воронеж;

в меридиональном направлении – ось Поныри – Золотухино – Курск – Медвенка – Обоянь, с продолжением к северу на Орел и Москву, а к югу – на Белгород и далее в Крым;

ось Касторное – Горшечное, с продолжением к северу на Елец, а к югу – на Старый Оскол.

Второстепенные транспортно-планировочные оси проходят по направлениям:

Хомутовка – Дмитриев – Льговский – Железнодорожск, с продолжением к юго-западу – на Киев, а к северо-востоку – на Москву;

Хомутовка – Рыльск – Глушково, с выходом на Сумы и Киев;

Хомутовка – Рыльск – Коренево – Суджа – Обоянь – Солнцево – Мантурово, с выходом на старый Оскол и Валуйки.

Кроме того, выделяются водно-планировочные оси по рекам Сейм, Тускарь, Тим и Кшень.

Таким образом, система планировочных осей области состоит из трех элементов:

водно-планировочной оси рек;

основных транспортных направлений;

второстепенных осей, связанных с малыми городами.

Планировочные зоны области – обширные территории с повышенным уровнем урбанизации формируются на базе крупных городских поселений: Курска, Курчатова и Железнодорожска и прилегающих к ним сельских поселений. В зоны могут входить ареалы урбанизации, орошаемого земледелия и т. д.

Развивающаяся планировочная структура области определяет градостроительную стратегию ее дальнейшего формирования. В настоящее время она не в полной мере отвечает требованиям обеспечения взаимоувязанного территориального развития области. Недостаточно развит планировочный каркас территории: система планировочных центров и подцентров, планировочные оси и районы.

### **3.3.2. Современная система расселения Курской области**

Отличительными чертами современной системы расселения Курской области являются:

развитие в условиях общей негативной динамики численности населения;

устойчивость системы расселения Курской области. Сеть населённых пунктов характеризуется относительно меньшими темпами сокращения по сравнению с общим снижением численности населения региона.

относительно невысокий уровень урбанизированности – 68,51 %;

постоянно увеличивающаяся доля городского населения (с 2011 года она выросла почти на 3 % (таблица 3.3.2.1);

средняя для Европейской части России плотность населения – 36,6 чел./км<sup>2</sup>;

сочетание в пространственной структуре расселения генетически унаследованных компонентов (сеть исторических городов, включающая Курск, система сельского расселения) и относительно новых урбанистических образований – промышленных центров (Железногорск, Курчатова);

выраженные централизованность и полииерархичность системы расселения;

выраженные морфологические различия в системах сельского расселения отдельных частей области, располагающихся в бассейнах Дона и Днепра.

Таблица 3.3.2.1

### Изменение численности населения Курской области

Год	2011	2015	2018	2019	2020
Всё население, тыс. чел.	1125,6	1117,3	1115,2	1107,0	1104,0
Городское население, тыс. чел.	735,6	747,3	756,8	754,9	756,4
Сельское население, тыс. чел.	389,9	370,0	358,3	352,1	347,5
Доля городского населения, %	65,35	66,88	67,86	68,19	68,51

Сеть населённых пунктов региона образована пятью городами, 27 городскими поселениями, 2770 сельскими населёнными пунктами. В области сформировалась чёткая трёхзвенная иерархия городских поселений: областной центр (Курск), 6 центров межрайонного значения (Железногорск, Курчатова, Льгов, Щигры, Рыльский, Обоянь) и 25 центров расселения районного и внутрирайонного уровня (3 города – Дмитриев, Льговский, Суджа, Фатеж и 22 посёлка городского типа). Она дополняется двумя иерархическими уровнями сельского расселения – районным и внутрирайонным. 28 районных и 295 местных (локальных) систем расселения формируются в пределах административных границ муниципальных образований – сельских поселений.

#### Городское расселение

В городах проживает 68,52 % городского населения (в 1989 году – 84,8 %), в т.ч. более половины (59,88 %) городского населения области проживает в областном центре, 22,7 % в остальных четырех городских округах и только 17,42 % – в городских поселениях.

Общей тенденцией, связанной со снижением численности населения, является консолидация системы городского населения. Доля населения в крупнейших центрах расселения продолжает увеличиваться.

Негативная динамика численности населения Курской области отразилась на сокращении численности населения практически всех населённых пунктов региона. Наиболее устойчивыми к негативной динамике социально-экономических условий оказался Железнодорожск, в котором численность населения с 2012 года увеличилась на 4.6 тыс. человек.

С 1989 года два пгт. (Сейм Мантуровского района и Первоавгустовский Дмитриевского района) были преобразованы в сельские населенные пункты, а из пгт. Олымский Касторенского района был выделен пгт. Новокасторное. Общее количество посёлков городского типа, таким образом, снизилось с 23-х до 22-х.

На территории Курской области получили развитие агломерационные формы расселения. В настоящее время обоснованным представляется выделение двух городских агломераций: Курско-Курчатовской (центральной) с населением более 550 тыс. чел. и Железнодорожской (промышленной), в которой сосредоточено в общей сложности до 130 тыс. жителей. В пределах этих агломераций проживает 2/3 всего населения области и более 80 % всего городского населения региона.

Современная иерархия городских поселений позволяет выделить центры расселения трёх уровней:

- регионального (1),
- межрайонного (2)
- районного (3)

Особенностями каждого из уровней является выполнение центральных (административных, торговых, сервисных) функций соответствующего ранга. Выступая в роли опорных центров расселения, все без исключения городские поселения региона выполняют функции опорных элементов региональной системы расселения.

Таблица 3.3.2.2

### Иерархия центров расселения (численность населения на начало 2020 г., чел.)

Города (ранг центральности)	
Курск	452976
Железнодорожск	100446
Курчатов	38125
Льгов	18145
Рыльск	16005
Щигры	14984
Обоянь	13242
Дмитриев	6266
Фатеж	6102
Суджа	5646
Посёлки городского типа (ранг центральности)	

им. Карла Либкнехта	7620
Кшенский	5422
Прямыцыно	5278
Горшечное	5253
Коренево	5201
Пристенъ	4942
Поныри	4596
Золотухино	4304
Медвенка	4239
Глушково	4153
Солнцево	3713
Коньшевка	3423
Хомутовка	3416
Теткино	3337
Касторное	3263
Черемисиново	3161
Тим	2867
Иванино	2552
Кировский	2462
Олымский	2158
Новокасторное	1610
Магнитный	1557

### **Сельское расселение**

Наиболее ощутимы процессы депопуляции в сельской местности Курской области. При переписи было зафиксировано 173 сельских населенных пунктов, в которых население на момент переписи не проживало, поскольку по одним из этих населенных пунктов решений об их ликвидации не было принято, а по другим – такие решения не могут быть приняты, так как в них население официально зарегистрировано (прописано), но фактически не проживает.

Отток и естественная убыль населения повлияли на увеличение числа мелких населенных пунктов с числом жителей 10 и менее человек (более чем в два раза). Большая часть (42,7 %) сельских жителей проживает в средних сельских населенных пунктах с числом жителей от 101 до 500 человек. За межпереписной период сократилось количество крупных сельских населенных пунктов (1001-3000 человек). Группа населенных пунктов с численностью населения более 3000 чел. не изменилась.

Система сельского расселения в области характеризуется сдержанной дифференциацией. Внутрирегиональные различия в системе расселения прослеживаются по двум векторам: от центра к периферии и с запада на восток.

Таблица 3.3.2.3

**Основные характеристики сельского расселения по районам области  
по результатам переписи населения**

	Число сельских населённых пунктов	Средняя людность сельских населённых пунктов, чел.	Плотность (густота сети) сельских населённых пунктов (среднее число на 100 км <sup>2</sup> )	Плотность сельского населения, чел. на км <sup>2</sup>
Курская область в целом	2766	141,7	9,3	13,2
Муниципальные районы:				
Беловский	51	351,6	17933	5,4
Большесолдатский	64	198,1	12678	7,9
Глушковский	54	256,6	13089	6,0
Горшеченский	78	159,7	12454	5,6
Дмитриевский	129	84,2	10360	9,7
Железногорский	110	130,2	14325	11,1
Золотухинский	132	133,9	18212	11,8
Касторенский	100	96,2	9715	8,2
Коньшевский	90	76,9	6846	7,8
Кореневский	48	238,7	12175	5,9
Курский	186	286,8	54778	11,5
Курчатовский	58	146,5	7912	8,7
Льговский	90	158,8	14451	8,8
Мантуровский	65	227,8	14349	6,2
Медвенский	155	83,3	12160	13,5
Обоянский	57	210,6	17477	8,1
Октябрьский	97	189,9	17475	14,6
Поныровский	49	145,6	6987	7,1
Пристенский	71	131,6	8820	6,7
Рыльский	132	133,5	17487	8,7
Советский	112	111,7	12952	9,7
Солнцевский	90	119,2	11087	8,8
Суджанский	84	258,4	20928	8,1
Тимский	67	129,9	8573	7,5
Фатежский	193	70,2	13481	15,0
Хомутовский	140	52,2	7199	11,5
Черемисиновский	98	66,7	6535	12,1
Щигровский	164	72,3	11994	13,1

В западной части региона (преимущественно располагающейся в бассейне Днепра) система сельского расселения полицентрична и морфологически соответствует принципам кустовой организации сферы обслуживания. В восточной части области в сельском расселении доминирует линейная конфигурация сети, требующая пространственного разнесения центральных функций в пределах групповых систем населённых пунктов.



Таблица 3.3.2.4

**Дифференциация районных систем сельского расселения**

Плотность сети снп., Средняя людность снп.	4-6 на 100 км <sup>2</sup>	6-8 на 100 км <sup>2</sup>	8-10 на 100 км <sup>2</sup>	10-12 на 100 км <sup>2</sup>	Более 12 на 100 км <sup>2</sup>
Менее 100 чел.	-	-	Дмитриевская	Хомутовская	Медвенская Фатежская Черемисиновская Щигровская
100-150 чел.	-	Коньшевская	Касторенская Советская Солнцевская	Железнодорожная Золотухинская	-
150-200 чел.	Горшеченская	Поныровская, Пристенская Тимская	Курчатовская Льговская Рыльская	-	-
200-250 чел.	-	Большесолдатская Мантуровская	Обоянская	-	Октябрьская
Более 250 чел.	Беловская, Кореневская	Глушковская	Суджанская	Курская	-

**Выводы**

В целом сложившееся административно-территориальное деление Курской области следует признать удачным и не требующим существенных изменений.

В пределах области выделяются несколько агломерационных форм расселения: Курско-Курчатовская (центральная) и Железнодорожная зона расселения. Существенная внутриобластная дифференциация территории по характеру расселения ограничивает поле возможных планировочных решений на уровне области в целом и ее отдельных районов. В целях его расширения в Схеме вне основных зон расселения необходимо принимать во внимание локальные концентрации городов, пгт. и сельских населенных пунктов единичной людностью более 200 человек.

Необходим ряд мероприятий, направленных на оптимизацию сельского расселения с учетом максимально возможного сохранения сети существующих сельских населенных пунктов. Типовые территориально-планировочные решения в области организации социальной, бытовой и культурной сфер жизнедеятельности социума для крупно- и мелкоселенных районов должны быть дифференцированы. В селах, являющихся центрами районов, следует предусматривать более широкое развитие социальной инфраструктуры, чем это обычно делается для сельских населенных пунктов. Для мелкоселенных районов в Схеме территориального планирования районного уровня необходимо предусматривать возможность первоочередного размещения малых предприятий и отдельных цехов в населенных пунктах людностью от 500 человек и небольших объектов

социальной инфраструктуры, рассчитанных на обслуживание группы населенных мест, в населенных пунктах людностью от 200 человек.

### 3.4 НАСЕЛЕНИЕ И ТРУДОВЫЕ РЕСУРСЫ

#### 3.4.1. Анализ современного состояния

Основными характеристиками демографического потенциала территории являются: динамика численности населения, его половозрастная и трудовая структура, степень его экономической активности.

Среднегодовая численность постоянного населения Курской области в 2018 году составила 1111,1 тыс. человек, из которых 68,0 % – городское население (его доля растет). С 1990 по 2016 год наблюдалось ежегодное снижение численности населения области. По сравнению с 2000 годом (1274,1 тыс. человек) численность постоянного населения сократилась на 12,8 %. Если в 2000 году в Курской области проживало 0,87 % населения России, то в 2018 году – 0,76 % (таблица 3.4.1.2).

Сохраняется естественная убыль населения с тенденциями незначительного роста рождаемости (вплоть до 2015 года) и снижения уровня смертности населения. По общему коэффициенту рождаемости (9,2 родившихся на 1000 человек населения) Курская область занимает 74-е место среди регионов России, по общему коэффициенту смертности – 78-е (15,4 умерших на 1000 человек населения). Таким образом, коэффициент естественного прироста населения составил (-6,0) человек на 1000 чел. населения (средний по России – (-2,9)).

С 2011 года в регионе наблюдался миграционный прирост населения, с 2013 года его увеличение большей частью обусловил политический кризис на Украине, который способствовал переселению украинских граждан в Курскую область до 2016 года включительно. В 2017-2018 годах в регионе наблюдалась миграционная убыль населения.

При этом, Курская область является достаточно привлекательной для иностранных граждан.

Таблица 3.4.1.1

#### Динамика численности населения Курской области по данным переписей населения

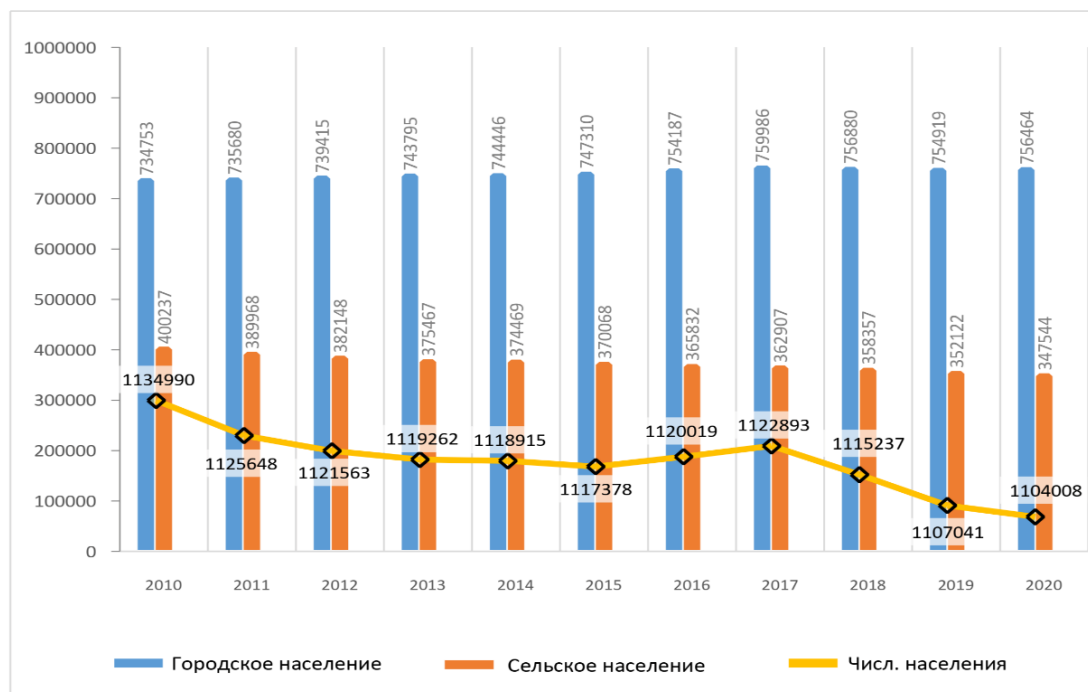
Годы переписей	Численность населения, тыс.чел.	В том числе		Доля в общей численности населения, %	
		городское население	сельское население	городское население	сельское население
1979	1395	657	738	47,1	52,9
1989	1335	769	566	57,6	42,4
2002	1235	756	479	61,2	38,8
2010	1127	735	392	65,2	34,8
2020	1104	756	347	68,4	31,6

Таблица 3.4.1.2

**Динамика численности населения Курской области по данным  
текущей статистической отчетности**

Годы	Численность населения, человек <sup>1)</sup>	Темп роста к предшествующему периоду, %	В том числе		Доля в общей численности населения, %	
			городское население	сельское население	городское население	сельское население
2010	1134990	99,3	734753	400237	64,7	35,3
2011	1125648	99,2	735680	389968	65,4	34,6
2012	1121563	99,6	739415	382148	65,9	34,1
2013	1119262	99,7	743795	375467	66,4	33,6
2014	1118915	99,9	744446	374469	66,5	33,5
2015	1117378	99,8	747310	370068	66,9	33,1
2016	1120019	100,24	754187	365832	67,3	32,7
2017	1122893	100,26	759986	362907	67,7	32,3
2018	1115237	99,32	756880	358357	67,9	32,1
2019	1107041	99,27	754919	352122	68,2	31,8
2020	1104008	99,73	756464	347544	68,5	31,5

Как видно из приведенных таблиц, сокращение численности населения Курской области продолжается, при сохраняющейся тенденции увеличения доли городского населения и снижения доли сельского, в то же время темпы уменьшения численности населения в последние годы замедлились (рис. 3.4.1.1, рис. 3.4.1.2).



**Рис. 3.4.1.1 Динамика численности населения Курской области,  
тыс. чел.**

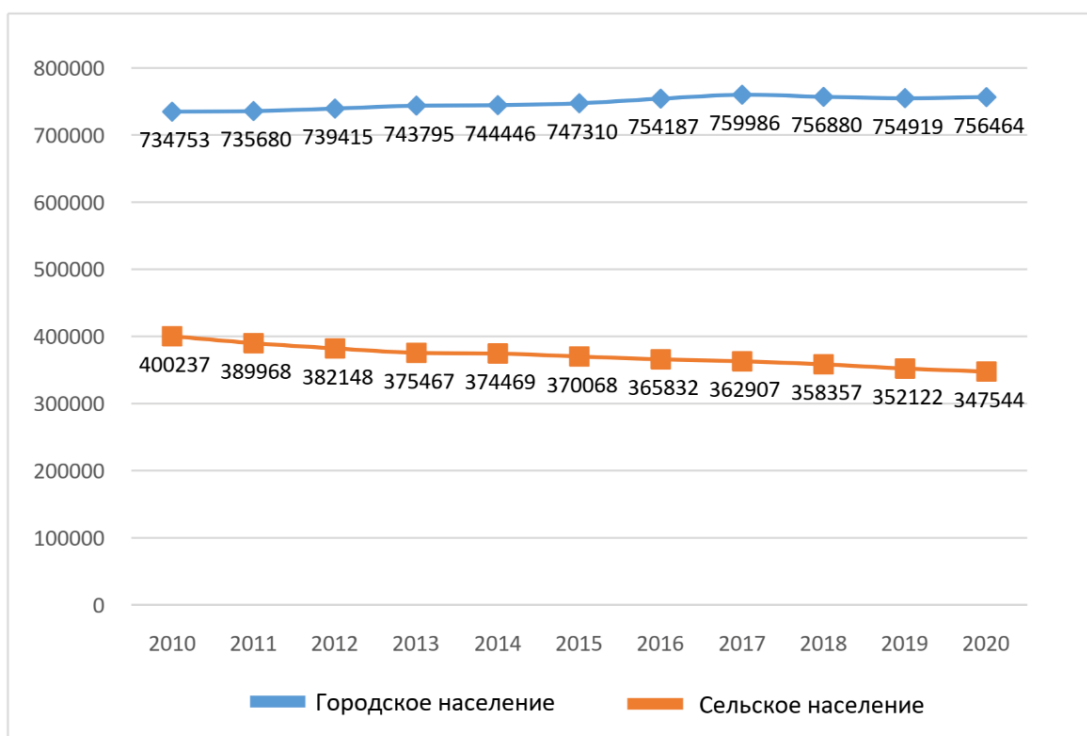


Рис. 3.4.1.2 Удельный вес городского и сельского населения Курской области в общей численности населения в 2010-2020 годах, %

На 1 января 2020 г. численность населения Курской области составила 1104,0 тысяч человек. В областном центре проживают 452,9 тыс. человек, вторым по численности является город Железногорск – 100,4 тыс. человек. Затем Курчатов – 38,1 тыс. человек, Льгов – 18,1 тыс. человек и Щигры – 14,9 тыс. человек. Крупнейшим по численности среди районов является Курский с населением 58,2 тыс. человек, за ним следует Рыльский район, в котором проживают 30,5 тыс. человек, на третьем месте Обоянский район с населением 28,9 тыс. человек (таблица 3.4.1.3).

Таблица 3.4.1.3

### Численность постоянного населения Курской области по городским округам и муниципальным районам на 1 января 2020 г.

Муниципальные образования	Все население	Городское	Сельское	% ко всему населению Курской области
Курская область	1104008	756464	347544	100
Городской округ г. Курск	452976	452976	-	41,03
Городской округ г. Железногорск	100446	100446	-	9,1
Городской округ г. Курчатов	38125	38125	-	3,45
Городской округ г. Льгов	18145	18145	-	1,64
Городской округ г. Щигры	14984	14984	-	1,36
Беловский муниципальный район	14763	-	14763	1,34
Большесолдатский муниципальный район	10540	-	10540	0,95
Глушковский муниципальный район	18292	7490	10802	1,66
Горшеченский муниципальный район	15072	5253	9819	1,37

Дмитриевский муниципальный район	13875	6266	7609	1,26
Железногорский муниципальный район	14867	1557	13310	1,35
Золотухинский муниципальный район	20521	4304	16217	1,86
Касторенский муниципальный район	14259	7031	7228	1,29
Коньшевский муниципальный район	8061	3423	4638	0,74
Кореневский муниципальный район	15689	5201	10488	1,42
Курский муниципальный район	58222	-	58222	5,27
Курчатовский муниципальный район	17715	10172	7543	1,6
Льговский муниципальный район	10946	-	10946	0,99
Мантуровский муниципальный район	11679	-	11679	1,06
Медвенский муниципальный район	16136	4239	11897	1,46
Обоянский муниципальный район	28938	13242	15696	2,62
Октябрьский муниципальный район	24282	5278	19004	2,2
Поныровский муниципальный район	10482	4596	5886	0,95
Пристенский муниципальный район	14658	7404	7254	1,33
Рыльский муниципальный район	30578	16005	14573	2,77
Советский муниципальный район	16452	5422	11030	1,49
Солнцевский муниципальный район	12612	3713	8899	1,14
Суджанский муниципальный район	26206	5646	20560	2,37
Тимский муниципальный район	10332	2867	7465	0,94
Фатежский муниципальный район	17472	6102	11370	1,58
Хомутовский муниципальный район	8522	3416	5106	0,77
Черемисиновский муниципальный район	8526	3161	5365	0,77
Щигровский муниципальный район	9635	-	9635	0,87

В Курской области наблюдается сокращение численности населения за счет естественной и миграционной убыли. Тренды увеличения продолжительности жизни и старения населения характеризуются среднероссийскими темпами.

#### **Естественное движение населения**

В последние годы в области вследствие сложившейся благоприятной экономической ситуации и роста уровня жизни населения наблюдаются позитивные изменения в динамике показателей естественного движения населения (таблица 3.4.1.4).

Таблица 3.4.1.4

#### **Динамика естественного движения населения в Курской области**

Показатели	2005	2010	2014	2015	2016	2017	2018	2019
Число родившихся, человек:								
Все население	10263	12587	13069	13032	12403	10732	10256	9246
Городское	7167	8925	8925	9468	9104	7794	7431	6793
Сельское	3096	3662	4144	3564	3299	2938	2825	2453
Число умерших, человек:								
Все население	23453	19852	18508	18205	18015	17400	17156	16562
Городское	11654	10783	10301	10361	10173	10139	10082	9730
Сельское	11799	9069	8207	7844	7842	7261	7074	6832
Естественный прирост, убыль (-),								

Показатели	2005	2010	2014	2015	2016	2017	2018	2019
человек								
Все население	-13190	-7265	-5439	-5173	-5612	-6668	-6900	-7316
Городское	-4487	-1858	-1376	-893	-1069	-2345	-2651	-2937
Сельское	8703	5407	4063	4280	4543	4323	4249	4379

По ожидаемой продолжительности жизни при рождении Курская область (71,91 года) занимает место в пятом десятке в России (72,91 года). Показатель с 2001 по 2018 годы вырос на 6,59 года (по России в целом – на 7,6 года). Фиксируется снижение численности населения трудоспособного возраста (60,5 % в общей численности населения в 2005 году, в 2018 году – 54,0 %), увеличивается доля населения старше трудоспособного возраста: если в 2005 году эта категория составляла 24,3 % от общей численности населения, то в 2018 году – уже 29,1 %.

Коэффициент депопуляции в целом по области составил 1,79 в 2019 году. По ряду районов области он достиг довольно высоких значений: 4,46 – Дмитриевский район, 4,52 – Львовский район, 3,93 – Горшеченский район, 3,62 – Касторенский район (таблица 3.4.1.5).

Таблица 3.4.1.5

### Демографическая ситуация по муниципальным образованиям Курской области в 2019 году

Муниципальные образования	Число родившихся	Число умерших	Естественный прирост, убыль (-)	Коэффициент депопуляции	Число браков	Число разводов
Курская область	9246	16562	-7316	1,791	7175	4871
Городские округа						
г. Курск	4144	5436	-1292	1,311	3089	2089
г. Железногорск	843	1221	-378	1,448	692	483
г. Курчатова	329	360	-31	1,094	335	155
г. Льгов	180	302	-122	1,677	149	84
г. Щигры	132	312	-180	2,363	94	55
Муниципальные районы						
Беловский	106	299	-193	2,820	86	82
Большесолдатский	82	239	-157	2,914	67	38
Глушковский	152	447	-295	2,940	149	82
Горшеченский	88	346	-258	3,931	91	54
Дмитриевский	76	339	-263	4,460	87	48
Железногорский	110	247	-137	2,245	52	75
Золотухинский	182	360	-178	1,978	136	92
Касторенский	89	323	-234	3,629	75	54
Коньшевский	65	196	-131	3,015	52	43
Кореневский	92	314	-222	3,413	117	99
Курский	382	776	-394	2,031	284	193
Курчатовский	108	291	-183	2,694	77	79
Львовский	61	276	-215	4,524	78	60
Мантуровский	72	244	-172	3,388	65	35
Медвенский	113	321	-208	2,840	103	64
Обоянский	255	527	-272	2,066	120	135

Октябрьский	187	340	-153	1,818	134	105
Поныровский	109	167	-58	1,532	76	54
Пристенский	146	289	-143	1,979	88	70
Рыльский	210	521	-311	2,480	175	111
Советский	124	319	-195	2,572	96	69
Солнцевский	116	281	-165	2,422	73	63
Суджанский	229	400	-171	1,746	786	98
Тимский	81	217	-136	2,679	76	40
Фатежский	133	305	-172	2,293	109	61
Хомутовский	88	206	-118	2,340	58	35
Черемисиновский	79	145	-66	1,835	55	33
Щигровский	83	196	-113	2,361	51	33

По территориям области в 2020 году наиболее приемлемая ситуация по показателям естественного воспроизводства населения сложилась в г. Курчатова, Поныровском, Черемисиновском районах, где естественная убыль населения составил соответственно -31, -58, -66 человек.

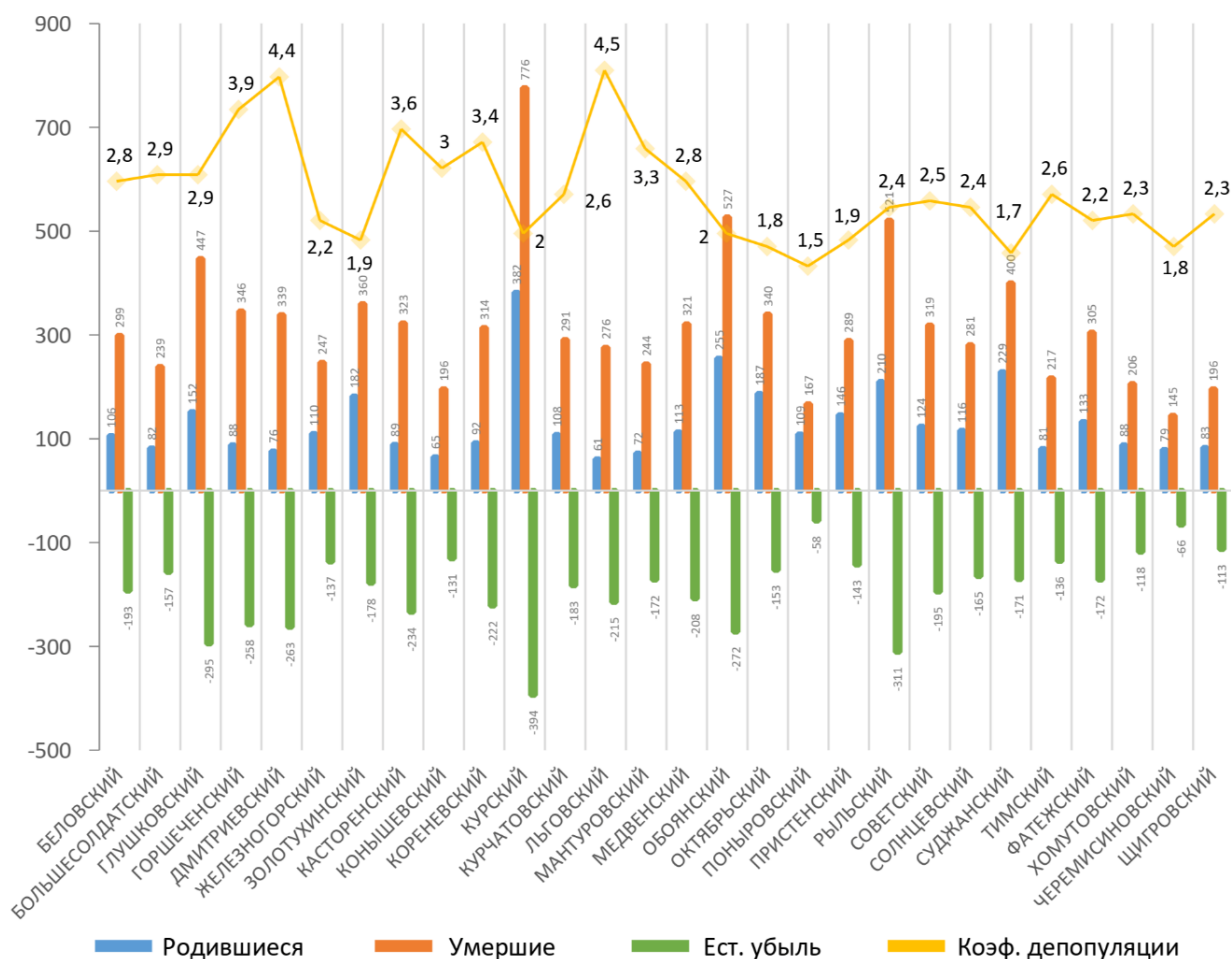


Рис. 3.4.1.3 Естественное движение населения по муниципальным районам Курской области в 2019 году



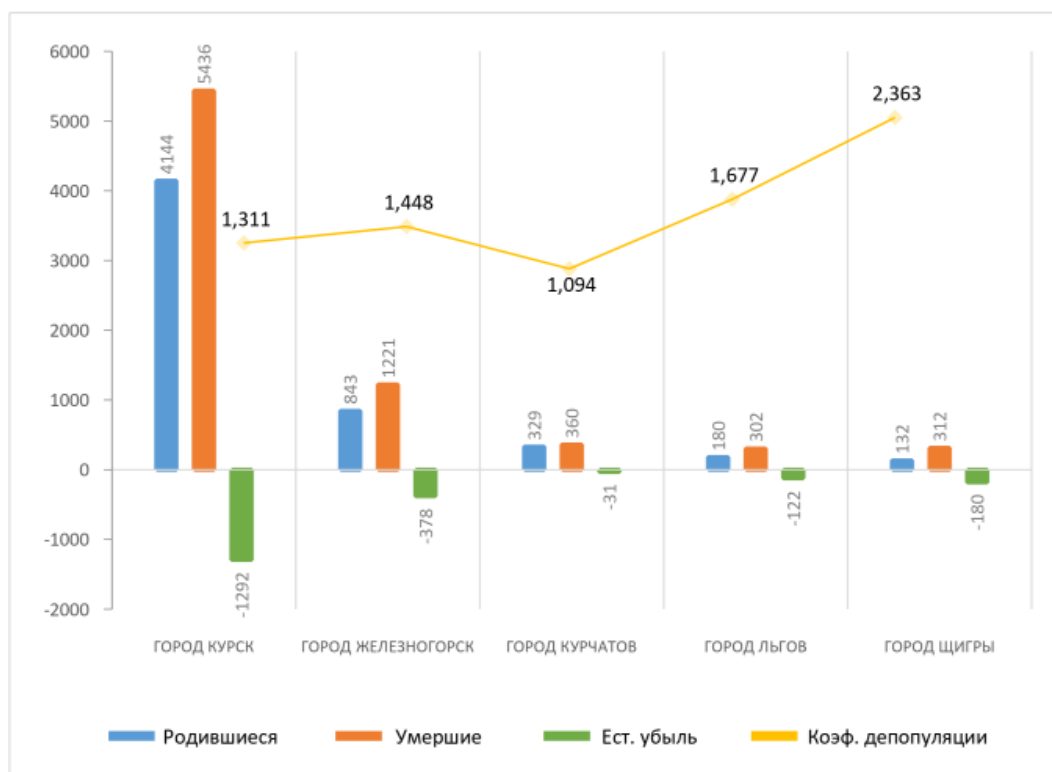


Рис. 3.4.1.4 Естественное движение населения по городским округам Курской области в 2019 году

Высокий уровень смертности населения Курской области формируется в основном за счет двух основных классов причин смерти – болезни системы кровообращения, новообразования, в том числе злокачественные (таблица 3.4.1.6).

Таблица 3.4.1.6

**Смертность населения Курской области  
по основным классам причин смерти (на 100 тысяч населения)**

Причины смерти (класс причин)	2017 год	2018 год	2019 год	2019 год к 2018 году в %	2019 год	
					РФ	ЦФО
Всего умерших от всех причин,	15,5	15,4	15,02	97,3	12,2	12,7
из них по причинам:						
младенческая смертность на 1000 родившихся живыми	5,6	5,2	4,3	82,7	4,9	4,4
некоторых инфекционных и паразитарных болезней	9,2	6,7	7,6	113,4	21,3	10,7
туберкулеза	6,3	3,8	4,4	115,8	5,0	2,1
новообразований	244,3	230,3	240,1	104,3	201,5	210,0
в том числе от злокачественных	242,5	226,9	237,2	104,5	198,6	206,7
кровообращения	699,7	706,4	694,4	98,3	573,7	579,3
болезней органов дыхания	73,3	70,5	77,2	109,5	39,5	37,7
болезней органов пищеварения	69,7	71,9	73,7	102,5	66,4	65,2
внешних причин,	84,6	88,2	88,1	99,9	87,4	75,1



из них:						
от всех видов транспортных несчастных случаев	17,6	19,3	18,4	95,3	12,0	12,0
в том числе от ДТП	12,9	13,4	15,3	114,2	9,1	7,8
случайных отравлений алкоголем	2,8	3,0	7,2	240,0	4,4	4,6
самоубийств	6,2	8,4	11,0	131,0	11,6	8,1
убийств	2,9	4,6	4,1	89,1	4,9	3,8

Для населения Курской области в трудоспособном возрасте наряду с причинами смерти, связанными с болезнями системы кровообращения и новообразованиями, высокий удельный вес (25 %), почти в 3 раза превышающий значение этого показателя для всего населения региона, составляют внешние причины смерти.

Причинами роста показателей рождаемости в Курской области в последние годы явилось вступление в действие с 2006 года областной целевой программы «Улучшение демографической ситуации в Курской области» на 2006-2010 годы, в рамках которой в целях повышения рождаемости была введена выплата регионального ежемесячного пособия семьям, в которых родился второй, третий и каждый последующий ребенок, до достижения им возраста 3 лет в размере 2,0 тыс. руб. при рождении второго ребенка, 3,0 тыс. руб. – третьего и каждого последующего ребенка.

Обеспечению устойчивого демографического развития Курской области способствует реализация на территории Курской области единой государственной семейной и демографической политики.

Уровень брачности так же непосредственно влияет на уровень рождаемости, в частности, на рождение первенцев, доля которых среди новорожденных всех очередностей растет по мере распространения малодетности.

Таблица 3.4.1.7

### Динамика браков и разводов в Курской области

Показатель	Годы									
	2004	2005	2010	2014	2015	2016	2017	2018	2019	2018/2019, %
Браки	7809	8823	9387	9387	8949	6836	7756	6957	7175	103,13
Разводы	5875	5432	5301	5820	5001	4911	4969	4936	4871	98,68
На 1000 человек населения:										
браков	6,5	7,4	8,3	8,4	8,0	6,1	6,9	6,3	6,5	103,17
разводов	4,9	4,6	4,7	5,2	4,5	4,4	4,4	4,4	4,4	100

Динамика браков и разводов в Курской области за 2004-2020 годы носит неравномерный характер. Наибольшее число браков на 1000 человек населения за рассматриваемый период наблюдалось в 2010 (8,3) и 2014 год (7,4). В 2020 году число зарегистрированных браков составило 7175 (6,5 на 1000 человек населения) и увеличилось по сравнению с 2018 годом на 3 %, число разводов составило 4871 (4,4 на 1000 человек населения) и также уменьшилось на 2 %.

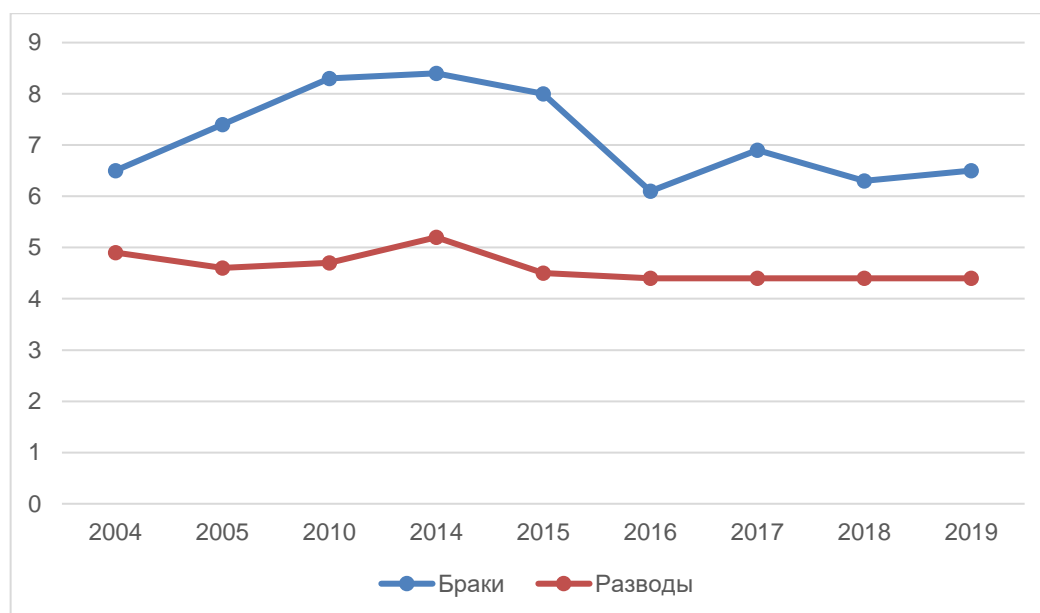


Рис. 3.4.1.5 Брачность и разводимость в Курской области на 1000 человек населения

Наряду с влиянием на показатели рождаемости социально-экономических факторов, репродуктивного поведения населения, ее динамика определяется также возрастной и половой структурой населения. Анализ этих факторов имеет большое значение для прогноза развития демографической ситуации в регионе и определения перспективной численности его жителей.

Следует отметить, что в результате позитивных сдвигов, имеющих место в динамике смертности населения, ожидаемая продолжительность жизни при рождении достигла в 2019 году значения 72,27 для всего населения, 66,67 для мужчин и 77,67 для женщин и повысилась по сравнению с 2018 годом. почти на 1 год для всего населения, на 0,1 для мужчин, и на 0,7 для женщин.

#### **Возрастно-половая структура населения**

Сложившаяся в настоящее время половозрастная структура относительно благоприятна для воспроизводства населения и экономического развития: 60,0 % населения находится в трудоспособном возрасте, и демографическая нагрузка на 1000 трудоспособных составляет 679 человек, находящихся в возрастах моложе и старше трудоспособного возраста.

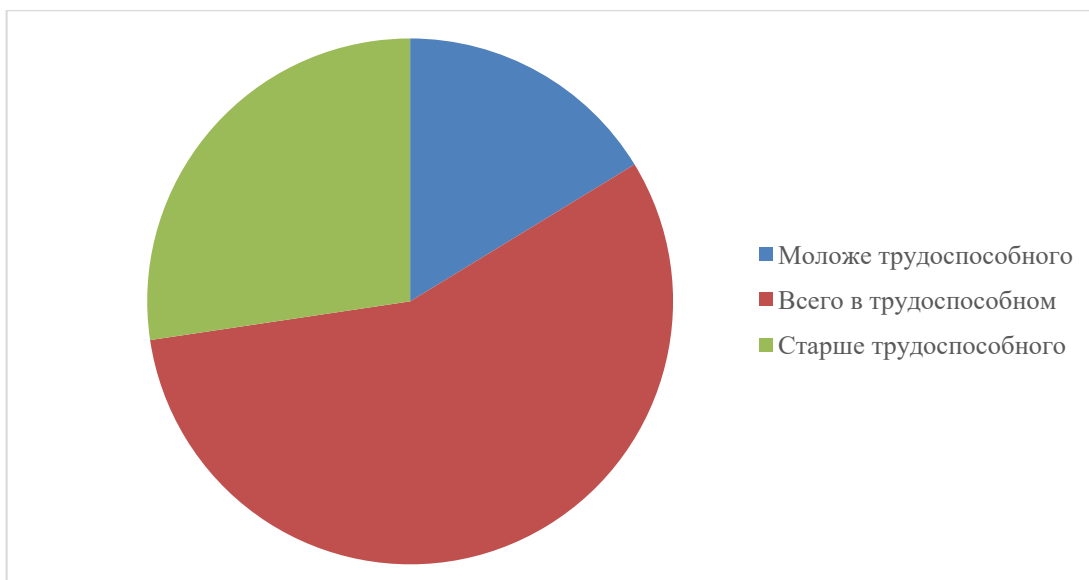


Рис. 3.4.1.6 Доля населения Курской области в трудоспособном возрасте, старше младше трудоспособного возраста в 2020 году.

За 2006-2020 годы в Курской области доля населения в возрасте моложе трудоспособного увеличилась с 15,23 % в 2006 году до 16,87 % в 2020 году. Доля населения в возрасте старше трудоспособного в Курской области выросла и составила 28,34 % в 2020 году.

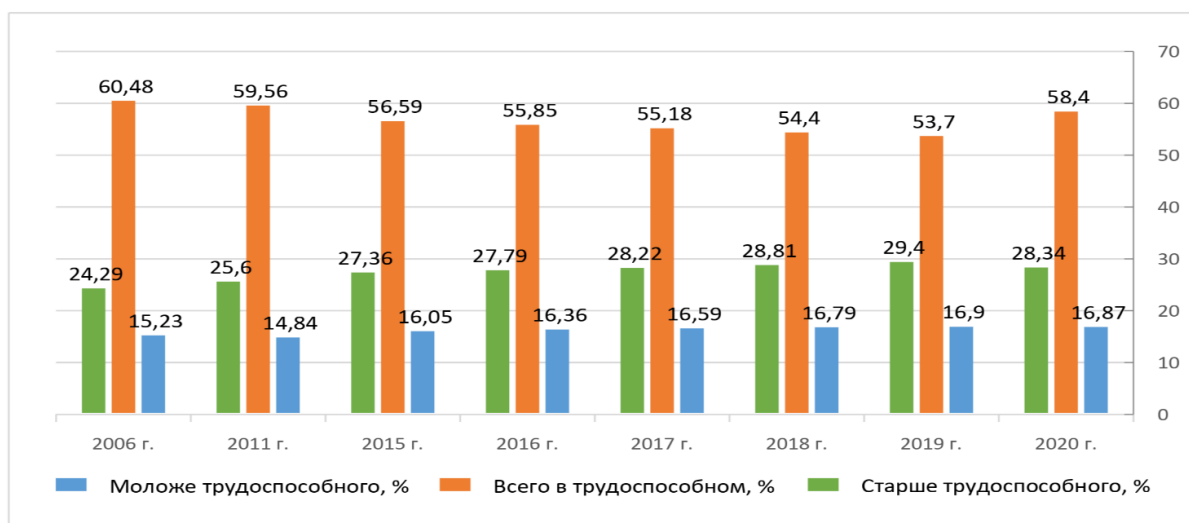


Рис. 3.4.1.7 Динамика населения Курской области различных возрастных категорий, в %

Демографическая нагрузка снижается в основном за счет сокращения численности населения в возрасте младше трудоспособного. Эта ситуация может привести к дефициту трудоспособного населения в перспективе.

Из характера распределения населения по возрастным группам следует, что в трудоспособном возрасте находится максимально возможная доля населения области. В дальнейшем она будет сокращаться в связи с очевидным переходом в пенсионный возраст многочисленных возрастных когорт и вступлением в трудоспособный возраст малочисленного

поколения.

Основная часть трудовых ресурсов концентрируется в городах Курск, Железногорск, Курчатов, Льгов, Щигры, Курском, Октябрьском и Рыльском районах, где доля трудоспособных возрастов в структуре населения приближена к 60 % или превышает их.

Приближаются к среднеобластному значению по удельному весу трудоспособного населения Золотухинский и Поныровский районы.

Наиболее благополучные муниципальные районы и городские округа имеют повышенную долю населения в возрасте моложе трудоспособного, сниженную – старше трудоспособного возраста и нагрузку на трудоспособное население на уровне близком к среднему по области или ниже.

Таблица 3.4.1.8

**Распределение населения городских округов  
Курской области по возрасту, %**

Городские округа	моложе трудоспособного возраста, %	трудоспособный возраст, %	старше трудоспособного возраста, %
г. Курск	14,6	64,0	21,4
г. Железногорск	15,7	64,8	19,5
г. Курчатов	16,7	67,6	15,8
г. Льгов	14,4	59,9	25,6
г. Щигры	14,3	59,1	26,7

Таблица 3.4.1.9

**Распределение населения муниципальных районов Курской области по возрасту, %**

Муниципальные районы															
Показатели	Беловский	Больше-солдатский	Глушковский	Горшеченский	Дмитриевский	Железнодорожный	Золотухинский	Касторенский	Коньшинский	Кореневский	Курский	Курчатовский	Льговский	Мантуровский	Медвенский
Моложе трудоспособного, %	15,9	15,3	15,9	13,6	13,1	13,2	15,2	14,5	13,2	16	14,8	12,5	14	14,9	14,1
Трудоспособный, %	54,4	54,4	53,1	52,7	52,6	55,5	58,9	54,8	52,7	56	60,5	57,3	52,6	54,6	57,5
Старше трудоспособного возраста, %	29,7	30,3	30,9	33,7	34,4	31,3	25,8	30,7	34,1	27	24,6	30,2	30,4	30,6	28,4

Муниципальные районы													
Показатели	Обоянский	Октябрьский	Поныровский	Пристенский	Рыльский	Советский	Солнцевский	Суджанский	Тимский	Фатежский	Хомутовский	Черемисиновский	Щигровский
Моложе трудоспособного, %	14,4	15,5	17,7	14,8	14,3	15,2	15,2	15,6	15,4	15,9	13,7	17,1	15,2
Трудоспособный, %	56,7	60,4	58,4	55,4	59,6	56,8	55	57,8	55,7	56,4	56	57,8	55,3
Старше трудоспособного возраста, %	28,8	24,1	23,9	29,8	26,1	27,9	29,8	26,6	28,9	27,6	30,3	25	29,4

Возрастная структура населения в разрезе муниципальных районов и городских округов области представлена на рис. 3.4.1.8 и 3.4.1.9.

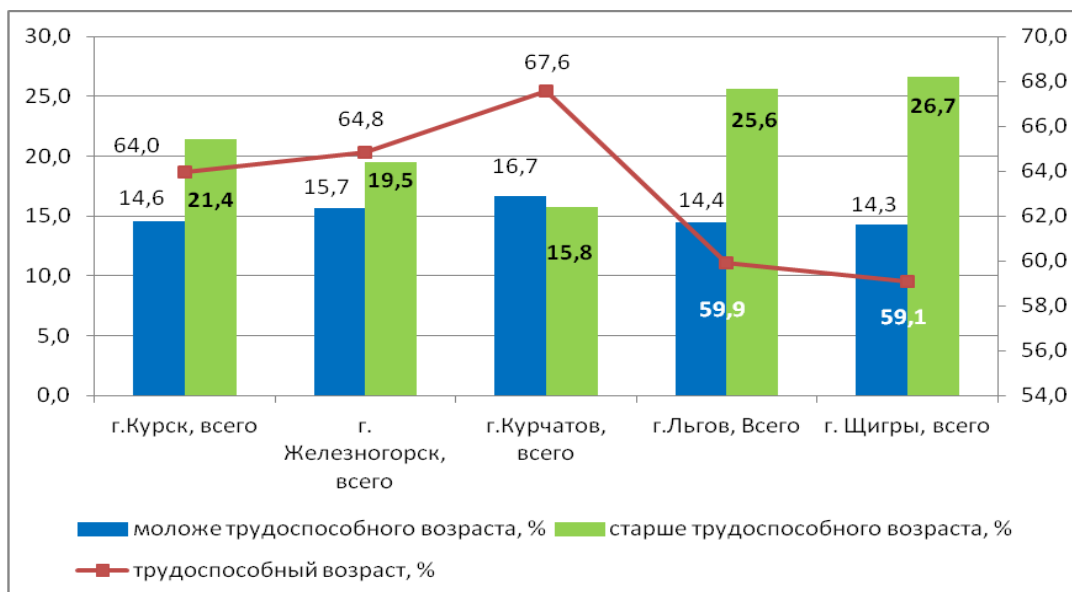


Рис. 3.4.1.8 Удельный вес населения городских округов Курской области в трудоспособном возрасте, старше и младше трудоспособного возраста, в %

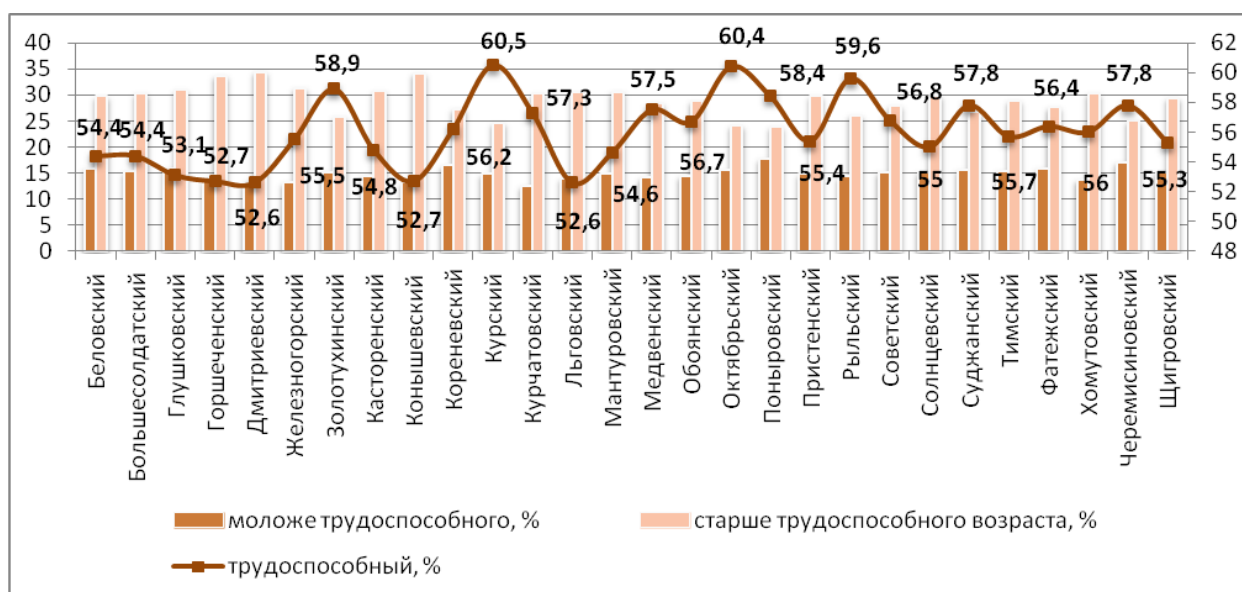


Рис. 3.4.1.9 Удельный вес населения муниципальных районов Курской области в трудоспособном возрасте, старше и младше трудоспособного возраста, в %

Как видно из представленных рисунков наиболее благополучную демографическую ситуацию по вышеуказанным критериям (повышенная доля населения в возрасте моложе трудоспособного, сниженная – старше трудоспособного возраста и нагрузка на трудоспособное население на уровне близком к среднему по области или ниже) имеют г. Железногорск, г. Курчатов, Курский и Октябрьский муниципальные районы. Вплотную к

ним примыкают г. Курск, г. Льгов, Рыльский муниципальный район, где доля лиц моложе трудоспособного возраста не достигла среднеобластного показателя на 0,2, 0,4 и 0,5 пункта соответственно.

Наиболее сложная демографическая ситуация сложилась в Горшеченском, Дмитриевском, Железногорском, Коньшевском и Львовском муниципальных районах – демографическая нагрузка превышает 800 человек на 1000 населения трудоспособного возраста, доля молодежи ниже, чем в среднем по области, численность лиц старше трудоспособного возраста превышает численность молодежи в 2,2-2,6 раза.

За счет превышения доли молодежи над среднеобластным уровнем немного лучше характеризуется демографическая ситуация в Беловском, Большесолдатском, Глушковском, Мантуровском, Пристенском, Солнцевском, Тимском, Щигровском районах, хотя коэффициент демографической нагрузки в них также превышает 800 человек на 1000 трудоспособного возраста, а численность лиц старше трудоспособного возраста в 1,9-2,0 раза выше, чем молодежи.

Как слабо выраженную депрессивную ситуацию можно считать сложившееся положение в городских округах Льгов, Щигры, где доля молодежи на 0,4-0,5 % ниже, чем в целом по области, а также в Золотухинском, Поньровском, Суджанском, Фатежском и др. районах, где доля трудоспособного населения немного ниже, чем среднеобластной показатель.

### **Миграционное движение населения**

Показатели механического движения населения в Курской области нестабильны, но сальдо миграции имеет положительный результат.

С 2011 года в регионе наблюдался миграционный прирост населения, с 2013 года его увеличение большей частью обусловил политический кризис на Украине, который способствовал переселению украинских граждан в Курскую область до 2016 года включительно. В 2017-2018 годах в регионе наблюдалась миграционная убыль населения.

При этом, Курская область является достаточно привлекательной для иностранных граждан. За период с 2016 по 2019 год включительно:

приняли участие в программе Курской области по оказанию содействия добровольному переселению в Российскую Федерацию соотечественников, проживающих за рубежом, – 7530 человек;

выдано 14495 разрешений на временное проживание и 8419 видов на жительство на территории Российской Федерации;

приобрели гражданство Российской Федерации 18158 человек.

Основные миграционные потоки – из Украины, Узбекистана, Армении, Белоруссии и Таджикистана.

Кроме этого, Курская область является одним из центров Российской Федерации по линии образовательной миграции. В профессиональных образовательных организациях и образовательных организациях высшего образования региона одновременно обучается почти 4 тысячи иностранных студентов из 89 стран мира.

В то же время отмечено увеличение межрегионального миграционного оттока населения на 12,7 %.

Среди территорий Курской области привлекательными для мигрантов являлись: г. Курск (миграционный прирост – 5934 чел.), г. Железногорск (миграционный прирост – 639 чел.), Октябрьский муниципальный район (миграционный прирост – 741 чел.), Курчатowski муниципальный район (миграционный прирост – 474 чел.), Железногорский муниципальный район (миграционный прирост – 261 чел.), Рыльский муниципальный район (миграционный прирост – 132 чел.), Суджанский муниципальный район (миграционный прирост – 120 чел.), Медвенский муниципальный район (миграционный прирост – 115 чел.), Золотухинский муниципальный район (миграционный прирост – 21 чел.).

Наибольшая миграционная убыль населения наблюдалась на следующих территориях: г. Курчатov (-887 чел.), Касторенский муниципальный район (-403 чел.), Беловский муниципальный район (-309 чел.), Мантуровский муниципальный район (-295 чел.), Кореневский муниципальный район (-293 чел.), Солнцевский муниципальный район (-289), Глушковский муниципальный район (-254 чел.), Львовский муниципальный район (-250 чел.), Щигровский муниципальный район (-228 чел.), Хомутовский муниципальный район (-224 чел.), Горшеченский муниципальный район (-222 чел.), г. Льгов (-210 чел.), Черемисиновский муниципальный район (-207 чел.) и др.

В Октябрьском, Курчатovском и Железногорском районах миграционный прирост перекрыл естественную убыль населения, соответственно в 5, в 4 и более чем в 3 раза. В Медвенском муниципальном районе миграционный прирост перекрыл две трети естественной убыли населения, в Суджанском – более половины.

### **Выводы**

1. Продолжается сокращение численности населения Курской области, но темпы сокращения в последние годы существенно замедлились. Основной причиной сокращения численности населения является естественная убыль вследствие превышения смертности над рождаемостью. Естественная убыль зафиксирована во всех муниципальных образованиях Курской области, за исключением, Фатежского муниципального района, городских округов Железногорск и Курчатov, где наблюдался естественный прирост населения.

С 1970 года по настоящее время сохраняется тенденция увеличения доли городского населения и сокращения сельского, которая связана с процессами урбанизации, принявшими форму оттока сельского населения в города. Доля городского населения составила две трети общей численности населения области.

2. В Курской области вследствие сложившейся благоприятной экономической ситуации и роста уровня жизни населения наблюдаются позитивные изменения в динамике показателей естественного воспроизводства населения – небольшое увеличение рождаемости, как по



всему населению области, так и по городскому и по сельскому, снижение смертности.

Произошедшие за указанный период позитивные изменения в процессе естественного воспроизводства населения немного улучшили демографическую ситуацию в регионе, но не остановили процесс депопуляции населения Курской области. Особенно остро эта проблема стоит в сельской местности – естественная убыль здесь остается достаточно высокой.

3. Сложившаяся в настоящее время половозрастная структура относительно благоприятна для воспроизводства населения и экономического развития: 60,0 % населения находится в трудоспособном возрасте, и демографическая нагрузка на 1000 трудоспособных составляет 679 человек, находящихся в возрастах моложе и старше трудоспособного возраста.

Наблюдаемое в последние годы сокращение доли лиц моложе трудоспособного возраста и увеличение доли лиц старше трудоспособного возраста может привести к дефициту трудоспособного населения в Курской области в перспективе – в течение ближайших 15 лет.

Изменения затронули также численность мужского и женского населения региона.

4. Миграционная убыль сменилась миграционным приростом, частично компенсирующим естественную убыль населения. Миграционный прирост составил 2924 человека (городская местность 5726 человек, сельская местность – -2802 человека) и компенсировал естественную убыль населения на 56,0 %.

Миграционный прирост обеспечивался за счет международной миграции: на 95,7 % из стран СНГ; на 4,3 % из других стран. В то же время отмечено увеличение межрегионального миграционного оттока населения.

5. На основе анализа особенностей естественного и миграционного движения, а также возрастной структуры населения выделяются 4 группы территорий с различной демографической ситуацией.

Группа территорий с относительно благополучной демографической ситуацией включает: городские округа – г. Курск, г. Курчатова, г. Железногорск; Октябрьский и Курский муниципальные районы.

Территории со слабо выраженной депрессивной ситуацией – городские округа г. Льгов и г. Щигры, Золотухинский, Кореневский, Рыльский, Поныровский, Советский, Суджанский, Фатежский, Черемисиновский муниципальные районы;

Территории со средней степенью депрессивности – Беловский, Большесолдатский, Глушковский, Касторенский, Курчатовский, Мантуровский, Медвенский, Обоянский, Пристенский, Солнцевский, Тимский, Щигровский муниципальные районы.

Территории с глубокой степенью депрессивности – Горшеченский, Дмитриевский, Железногорский, Коньшевский, Льговский, Хомутовский муниципальные районы.

### 3.4.2. Трудовые ресурсы и структура занятости населения

Экономическое развитие региона во многом определяется количественным и качественным составом его трудовых ресурсов. Как уже было отмечено в предыдущем разделе порядка 60 % населения Курской области находится в трудоспособном возрасте.

Уровень жизни и рынок труда. Курская область занимает высокое 16-е место в Российской Федерации по индексу человеческого развития. В рейтинге регионов по качеству жизни РИА «Рейтинг» в 2018 году Курская область заняла 15-е место.

Уровень жизни в регионе несколько ниже среднероссийского. Среднедушевые денежные доходы населения в 2018 году составили 27,0 тыс. рублей (среднероссийское значение показателя – 33,2 тыс. рублей). При этом численность населения с денежными доходами ниже прожиточного минимума составила в 2018 году 9,9 % от общей численности населения, что ниже, чем в России в среднем (12,6 %). Начисленная номинальная средняя заработная плата одного работника в 2018 году составила 29,9 тыс. рублей, что существенно ниже аналогичного показателя по России – 43,7 тыс. рублей.

В структуре среднесписочной численности произошло существенное изменение в сторону отраслей непроеизводственной сферы, в том числе наукоемкого сектора: образования, здравоохранения, финансовой деятельности. Так, с 2002 по 2018 годы доля работников списочного состава, занятых в сферах образования, здравоохранения, государственного управления, финансовой деятельности, операций с недвижимым имуществом, аренды и предоставления услуг возросла с 31,2 % до 47,5 % общей величины среднесписочной численности занятых в экономике. Частично изменение структуры занятости объясняется повышением производительности труда на производстве и технологическими сдвигами, а также конкуренцией с зарубежными компаниями. Существенно возросла неформальная занятость, особенно в условиях кризиса 2020 года.

Уровень безработицы (по данным выборочных обследований рабочей силы в среднем за май-июль 2020 года) составляет 5,6 % (31,2 тыс. чел.), что ниже среднероссийского значения (6,2 %). Численность безработных, зарегистрированных в органах службы занятости, на 1 января 2020 г. сократилась по сравнению с соответствующей датой 2019 года на 446 человека и составила 3519 человек; уровень регистрируемой безработицы составил 0,61 % (на 1 января 2019 г. – 0,69 %). Заявленная работодателями в органы службы занятости потребность в работниках в декабре 2019 г. составила 7559 единиц, что на 2,0 % больше аналогичного показателя 2018 года. Поэтому напряженность на рынке труда на 1 января 2020 г. составила 0,5 человека на одну заявленную вакансию. По состоянию на 1 января 2020 г. пособие по безработице получали 3071 человек; средний размер пособия по безработице составил 8830,87 рублей.

В 2018 году максимальную потребность в кадрах испытывали следующие отрасли региональной экономики: оптовая и розничная торговля, ремонт автотранспортных средств, мотоциклов, бытовых изделий и предметов личного пользования – 19,7 %; обрабатывающие производства – 13,9 %; сельское, лесное хозяйство, охота, рыболовство и рыбоводство – 12,1 %; сфера услуг (за исключением социального обслуживания населения), аренда и операции с недвижимым имуществом – 10,2 %; образование – 10,3 % общей кадровой потребности экономики, исчисляемой согласно методике, утвержденной приказом Минтруда России от 15 августа 2018 г. № 527н. Сравнение с прогнозом баланса трудовых ресурсов за 2018 год позволяет предположить, что существенный дефицит кадров испытывали отрасли: аграрное производство, охота и лесное хозяйство – 8478 чел.; производство и распределение электроэнергии, газа и воды – 972 чел.; строительство – 3006 чел.; оптовая и розничная торговля и ремонт личного имущества – 5706 чел.; гостиницы и рестораны – 662 чел.; транспорт и связь – 2153 чел.; операции с недвижимым имуществом, аренда и предоставление услуг – 2522 чел.; государственное управление и обеспечение военной безопасности; обязательное социальное обеспечение – 1587 чел.

Среди рабочих профессий, по которым зафиксированы наиболее частые обращения в службу занятости: продавцы, операторы котельной, подсобные рабочие, водители, специалисты, бухгалтеры, менеджеры, инженеры, уборщики, контролеры, операторы животноводческих комплексов.

Человеческий капитал. Важнейшее значение для развития региона имеет концентрация человеческого капитала. Доля занятых с высшим образованием составила в 2018 году 35,5 %, что несколько выше среднероссийского значения – 35,1 %, при этом указанная доля растет.

### **Выводы**

1. В последние годы рынок труда в области постепенно преодолевал последствия кризисных явлений в экономике: численность занятых в экономике выросла, а численность безработных сократилась.

2. Трудовая структура населения характеризуется повышенной долей занятых в сельском хозяйстве, перерабатывающих производствах агропромышленного комплекса, оптовой и розничной торговле, бюджетной сфере, что свидетельствует о необходимости развития этих приоритетных для Курской области видов экономической деятельности.

### 3.5 АНАЛИЗ РАЗВИТИЯ ОСНОВНЫХ ОТРАСЛЕЙ ЭКОНОМИКИ КУРСКОЙ ОБЛАСТИ

В основе развития экономического потенциала Курской области лежит реализация и усиление ее внутренних конкурентных преимуществ, расширение межрегионального сотрудничества, а также реализация конкурентных преимуществ области. Курская область является одним из крупных динамично развивающихся индустриальных центров России и стратегическое развитие в рамках страны обусловлено наличием двух главных составляющих экономикообразующего ресурсного потенциала – плодородных сельскохозяйственных земель и железных руд Курской магнитной аномалии.

В 2019 году объем валового регионального продукта Курской области составил 496,6 млрд. руб., за последние 5 лет объем ВРП увеличился почти в 1,5 раза. В составе экономики России удельный вес Курской области по объему ВРП стабильно удерживается на уровне 0,5 %. Среди регионов Центрального федерального округа Курская область занимает 10 место. Производство ВРП за период с 2013 по 2019 год имеет тенденцию к росту: ВРП (в сопоставимых ценах) 2019 года по сравнению с 2018 годом вырос на 10 %, по сравнению с 2013 годом – на 83 %.

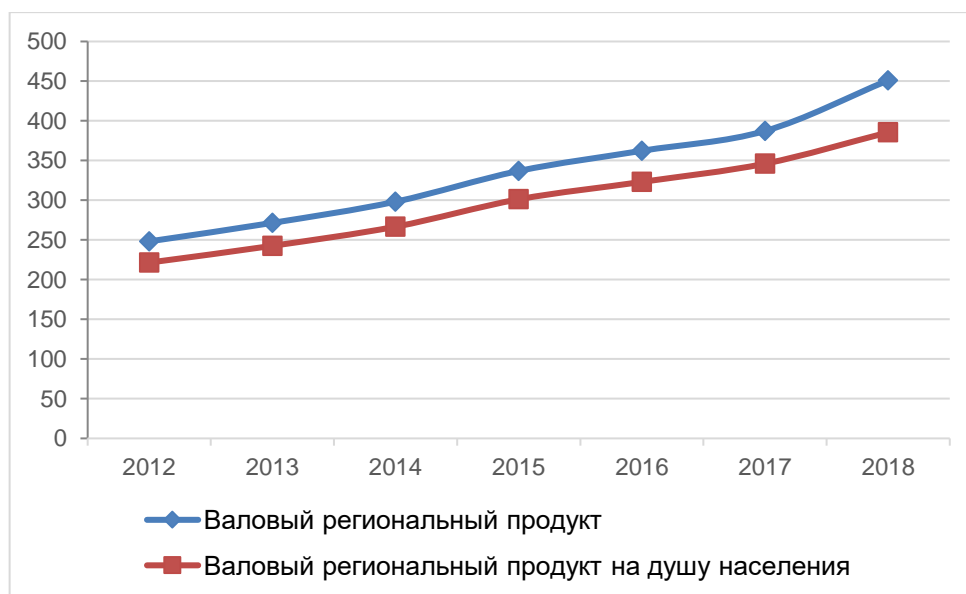


Рис. 3.5.1 Объем и динамика валового регионального продукта

В расчете на душу населения объем произведенного в области валового регионального продукта увеличился по сравнению с 2012 годом в 1,7 раза и в среднем за 2018 год составил 385 тыс. руб. В Российской Федерации по производству ВРП на душу населения Курская область занимает 47 место. По душевому показателю ВРП область сопоставима с Тверской, Воронежской, Рязанской областью и значительно превышает Ивановскую, Тамбовскую, Брянскую, Орловскую, Костромскую области.

Таблица 3.5.1

**Валовой региональный продукт на душу населения, руб.**

Регион	2012	2013	2014	2015	2016	2017	2018
Российская Федерация (из суммы областей)	348641,5	377006,0	405147,7	449097,9	472049,9	508009,4	578740,0
Центральный федеральный округ	451517,2	494482,7	536607,9	580706,6	616493,1	665382,5	747544,6
Белгородская область	354570,6	368874,8	400820,8	447619,7	469921,6	506167,8	559184,2
Брянская область	164726,6	175865,0	196096,7	221080,0	229844,6	251085,7	272742,5
Владимирская область	200456,4	216320,8	232757,6	262945,5	282603,6	298375,9	321078,9
Воронежская область	241947,4	262578,3	308004,7	345566,8	350097,6	371924,5	404838,5
г. Москва	895017,9	980986,6	1051559,6	1102496,4	1152350,9	1260754,5	1423588,6
Ивановская область	129448,3	151263,6	146032,6	174687,5	174276,9	181377,5	195994,9
Калужская область	283299,9	291365,2	324024,4	336353,9	367867,8	410481,4	461023,2
Костромская область	198142,5	211383,4	223884,2	245940,9	243346,4	258533,0	281568,6
Курская область	221537,3	242646,1	266769,3	301242,5	323145,8	346101,2	385587,5
Липецкая область	251960,8	271896,2	343840,0	388074,7	418328,4	439070,1	506054,3
Московская область	336650,6	359047,3	381892,9	437249,1	496848,6	506478,2	556413,9
Орловская область	187659,7	213218,2	232961,6	273107,5	284385,8	286468,0	310357,1
Рязанская область	221430,1	244399,3	259732,0	285257,8	296253,9	321083,3	342734,4
Смоленская область	206391,7	232503,7	242884,6	266927,2	275444,3	306413,8	330766,0
Тамбовская область	188418,7	220392,5	268051,7	300289,9	284834,1	288147,3	323618,7
Тверская область	200327,2	224621,6	239829,4	251633,2	277929,2	300328,7	345919,1
Тульская область	202302,5	227925,7	270914,9	316248,5	345117,1	372264,9	428275,7
Ярославская область	257426,7	285331,7	307827,1	348375,7	371537,0	403037,8	443970,1

Наибольший вклад в формирование валового регионального продукта области вносит промышленность, включающая виды деятельности: «Сельское, лесное хозяйство, охота, рыболовство и рыбоводство», «добыча полезных ископаемых», «обрабатывающие производства», «оптовая и розничная торговля; ремонт автотранспортных средств, мотоциклов, бытовых изделий и предметов личного пользования».

Вторым по значимости для экономики Курской области являются обрабатывающие производства, однако их вклад в формирование валового регионального продукта сократился.

Таблица 3.5.2

**Структура валового регионального продукта по видам  
экономической деятельности (в % к итогу)**

Показатель	2011	2012	2013	2014	2015	2016	2017	2018
Всего	100	100	100	100	100	100	100	100
в том числе по видам экономической деятельности:								
Сельское, лесное хозяйство, охота, рыболовство и рыбоводство	13,4	15,6	15,1	17,9	18,9	17,5	17,5	18,1
Добыча полезных ископаемых	14,9	12,6	11,8	9,3	8,6	8,7	9,5	11,6
Обрабатывающие производства	16,0	16,9	17,6	17,4	19,0	18,4	17,8	16,9
Производство и распределение электроэнергии, газа и воды	10,3	8,7	8,1	8,3	7,9	7,4	7,7	6,3
Водоснабжение; водоотведение, организация сбора и утилизации отходов, деятельность по ликвидации загрязнений	-	-	-	-	-	0,6	0,7	0,9
Строительство	6,7	5,4	6,2	6,8	6,9	6,9	5,6	6,4
Оптовая и розничная торговля; ремонт автотранспортных средств, мотоциклов, бытовых изделий и предметов личного пользования	8,3	8,5	8,7	8,7	8,5	10,0	10,4	10,2
Гостиницы и рестораны	0,4	0,5	0,6	0,6	0,5	0,8	1,1	0,9
Деятельность в области информации и связи	-	-	-	-	-	1,2	1,1	1,1
Транспорт и связь	9,4	8,5	7,3	6,7	6,1	-	-	-
Транспортировка и хранение	-	-	-	-	-	4,5	4,7	4,6
Финансовая деятельность	0,3	0,3	0,3	0,2	0,2	0,3	0,3	0,3
Операции с недвижимым имуществом, аренда и предоставление услуг	6,4	6,8	7,0	7,4	7,8	5,7	5,6	4,9
Деятельность профессиональная, научная и техническая	-	-	-	-	-	2,5	2,3	1,8
Государственное управление и обеспечение военной безопасности; социальное страхование	5,7	6,9	7,0	6,6	5,8	5,5	5,3	5,1
Деятельность административная и сопутствующие дополнительные услуги	-	-	-	-	-	1,2	1,2	1,1
Образование	3,7	4,4	4,6	4,5	4,2	4,0	4,0	4,0
Здравоохранение и предоставление социальных услуг	3,6	3,9	4,4	4,4	4,2	4,0	4,1	4,7
Деятельность в области культуры, спорта, организации досуга и развлечений	-	-	-	-	-	0,5	0,6	0,6
Предоставление прочих коммунальных, социальных и персональных услуг	0,9	1,0	1,3	1,2	1,4	0,5	0,5	0,5

### 3.5.1. Промышленный потенциал

Курская область обладает значительным потенциалом для развития бизнеса, усилия администрации региона направлены на поддержание устойчивых темпов экономического роста, повышение качества жизни курян. Стоит отметить особую роль промышленности в экономике Курской области, занимающую 36 % в структуре валового регионального продукта. Промышленный комплекс области включает в себя около 1,5 тысяч предприятий (с учетом малых и средних), осуществляющих производственную деятельность в различных отраслях. На предприятиях

работает 102 тысячи человек или 19,9 % от общей численности занятых в экономике области. Удельный вес поступлений налогов и сборов от промышленности региона в общем объеме платежей Курской области в консолидированный бюджет Российской Федерации составляет более 50 %.

Промышленные предприятия региона производят: железорудное сырье, аккумуляторы, передвижные электростанции, генераторы, геологоразведочное и нефтепромысловое оборудование, радиоизмерительную аппаратуру, низковольтную аппаратуру, резинотехнические и пластмассовые изделия, химические нити и волокна, изделия из полимерных материалов, лекарственные средства, изделия медицинского назначения, трикотажные и швейные изделия, обувь, древесноволокнистые плиты, полиграфическую упаковку из картона, гибкие упаковочные материалы и др.

Индекс промышленного производства в Курской области за январь-декабрь 2020 г. составил 101,7 % к 2019 году, в том числе в добыче полезных ископаемых – 98,3 %, в обрабатывающих отраслях – 101,7 %, в обеспечении электрической энергией, газом и паром – 107,7 %, в водоснабжении; водоотведении, организации сбора и утилизации отходов, деятельности по ликвидации загрязнений – 105,2 %.

В структуре отгруженных товаров, выполненных работ и оказанных услуг предприятиями промышленного комплекса Курской области удельный вес обрабатывающих производств составил 55,4 %; добычи полезных ископаемых – 27,4 %; обеспечения электрической энергией, газом и паром – 14,9 %; водоснабжения; водоотведения, организации сбора и утилизации отходов, деятельности по ликвидации загрязнений – 2,3 %.

По итогам 1 полугодия 2020 г. предприятиями промышленного комплекса отгружено товаров собственного производства на сумму 165,4 млрд. рублей. В структуре отгруженных товаров, выполненных работ и оказанных услуг предприятиями промышленного комплекса Курской области удельный вес обрабатывающих производств составил 56,7 %; добычи полезных ископаемых – 24,5 %; обеспечения электрической энергией, газом и паром – 16,7 %; водоснабжения; водоотведения, организации сбора и утилизации отходов, деятельности по ликвидации загрязнений – 2,1 %.

Положительная динамика развития отраслей пищевой и перерабатывающей промышленности позволила региону войти в число самообеспеченных по основной группе продуктов собственного производства, что является важным фактором в условиях импортозамещения. Продукция курских предприятий пользуется повышенным спросом не только в области, но и за ее пределами. За пределы области ежегодно отгружается 60 % от произведенного объема продукции.

Задача – развитие перерабатывающих мощностей в молочной подотрасли с целью расширения объемов производства и переработки сырья и увеличения производства новых экологически чистых видов продукции с высокой добавленной стоимостью.

В регионе работает 9 сахарных заводов. Курская область – 4-я по посевам свеклы в стране и 6-я по объемам выработки сахара. В отличие от Краснодарского края, Воронежской, Белгородской и Тамбовской областей, которые за последние пять лет уменьшили посевы агрокультуры на 10-30 %.

В регионе работает несколько компаний: «Продимекс» (2 завода), «Моснефтегазстройкомплект» (2 завода), «Объединенные кондитеры» – завод «Промсахар», компания «Русагро» (владеет «Кшенским» сахарным комбинатом и заводом «Кривец-сахар»), ООО «Агроинновация» (Филиал ОО «Торговый дом Агроинновация СК «Львовский»), УК «Эко-Нива-АПК Холдинг» (ООО «Белсахар»). В структуре крупного бизнеса ряд заводов получают сырье из близлежащих территорий при одновременном вывозе сахарной свеклы из Курской области на заводы Белгородской, Воронежской областей.

Отдельной проблемой для отрасли остается вопрос переработки отходов и прежде всего жома. Прежде в сыром виде этот вторичный продукт работы сахарных заводов масштабно потреблялся советскими откормсовхозами. В настоящее время значительные объемы жома, образующиеся при производстве, складываются вокруг предприятий. Проблемой является и внедрение оборотного водоснабжения на предприятия, вывоз дефеката, накапливающегося на полях фильтрации сахарных заводов.

Таблица 3.5.1.1

### Структура промышленного комплекса Курской области в 2019 году

Вид экономической деятельности	Объем производства, млн. руб.	структура промышленного производства, %	Среднегодовые темпы роста объемов производства за 2018-2019 года, %	Объем инвестиций в основной капитал (по крупным и средним предприятиям), млн. руб.
Добыча полезных ископаемых	105987,9	100	100,3	-
Обрабатывающие производства	194066,7	100	104,8	19101,0
в том числе по видам:				
производство пищевых продуктов	97865,7	50,4	102,4	16761,2
производство напитков	2985,5	1,5	117,5	-
производство текстильных изделий	3472,6	1,8	100,4	18,3
производство одежды	1216,7	0,6	88,6	-
производство кожи и изделий из кожи	685,1	0,4	116,8	-
обработка древесины и производство изделий из дерева и пробки, кроме мебели, производство изделий из соломки и материалов для плетения	768,8	0,4	92,8	-
производство бумаги и бумажных изделий	8666,1	4,5	102,0	217,0



Вид экономической деятельности	Объем производства, млн. руб.	структура промышленного производства, %	Среднегодовые темпы роста объемов производства за 2018-2019 года, %	Объем инвестиций в основной капитал (по крупным и средним предприятиям), млн. руб.
деятельность полиграфическая и копирование носителей информации	280,5	0,1	-	-
производство химических веществ и химических продуктов	4075,4	2,1	107,6	-
производство лекарственных средств и материалов, применяемых в медицинских целях	21194,8	10,9	141,6	-
производство резиновых и пластмассовых изделий	18323,7	9,4	104,5	546,0
производство прочей неметаллической минеральной продукции	2981,9	1,5	109,3	143,8
производство металлургическое	381,9	0,2	115,7	-
производство готовых металлических изделий, кроме машин и оборудования	2721,8	1,4	84,2	60,0
производство компьютеров, электронных и оптических изделий	5249,4	2,7	75,3	119,0
производство электрического оборудования	11833,9	6,1	94,1	139,9
производство машин и оборудования, не включенных в другие группировки	2589,8	1,3	64,7	-
производство автотранспортных средств, прицепов и полуприцепов	1006,2	0,5	111,9	-
производство прочих транспортных средств и оборудования	5059,3	2,6	108,3	184,4
производство мебели	154,9	0,1	130,6	-
производство прочих готовых изделий	177,4	0,1	106,3	-
ремонт и монтаж машин и оборудования	2375,1	1,2	-	18,0
Обеспечение электрической энергией, газом и паром; кондиционирование воздуха	58545,9	100	96,6	42724,6
в том числе:				
производство, передача и распределение электроэнергии	51028,9	87,2	97,1	-
производство и распределение газообразного топлива	1268,4	2,2	93,6	-
производство, передача и распределение пара и горячей воды; кондиционирование воздуха	6248,6	10,7	93,1	-
Водоснабжение; водоотведение, организация сбора и утилизации отходов, деятельность по ликвидации загрязнений	7429,3	100,0	111,8	331,9

Объем отгруженной продукции в промышленности в 2020 году составил 382,4 млрд рублей или 104,5 % к уровню 2019 года, в том числе в обрабатывающих производствах – 211,9 млрд рублей или 109,2 %.

### **Обеспечение электрической энергией, газом и паром; кондиционирование воздуха**

Удельный вес вида деятельности «обеспечение электрической энергией, газом и паром; кондиционирование воздуха» составляет 16 % в структуре промышленного производства Курской области. В отрасли занято более 16 тыс. человек.

Ведущим предприятием отрасли является филиал АО «Концерн Росэнергоатом» «Курская атомная станция», которая входит в первую четверку равных по мощности атомных станций страны и является важнейшим узлом Единой энергетической системы России. Основной потребитель – энергосистема «Центр», которая охватывает 19 областей Центрального федерального округа России. Доля Курской АЭС в установленной мощности всех электростанций Черноземья составляет более 50 %. Станция обеспечивает электроэнергией большинство промышленных предприятий Курской области.

На АЭС эксплуатируются четыре энергоблока с канальными реакторами РБМК-1000 общей мощностью 4 млн. кВт. Энергоблоки станции подключены к единой энергетической системе страны в 1976, 1979, 1983 и 1985 годах.

В настоящее время идет строительство станции замещения Курская АЭС-2 с новым типом реактора ВВЭР-ТОИ (водо-водяной энергореактор типовой оптимизированный информатизированный). Ввод в эксплуатацию двух первых энергоблоков предполагается в 2025 и 2027 году с целью замещения блоков № 1 и № 2 Курской АЭС.

Сооружение четырех энергоблоков на замену выбывающих мощностей Курской АЭС предусмотрено Генеральной схемой размещения объектов электроэнергетики до 2035 года, утвержденной распоряжением Правительства Российской Федерации от 9 июня 2017 г. № 1209-р.

### **Добыча полезных ископаемых**

Основные виды продукции, производимые в добыче полезных ископаемых – железные руды черных металлов, неметаллическое сырьё, используемое в строительной индустрии (окисленные кварциты), общераспространенные полезные ископаемые (песок, глина, мел).

Ведущим предприятием региона по добыче полезных ископаемых является АО «Михайловский ГОК им. А.В. Варичева», входящее в состав ООО «УК «Металлоинвест». В России это второе по величине предприятие по добыче и обогащению железной руды. Комбинат производит около 20 % отечественного железорудного сырья, на его долю приходится 25 % общероссийского производства окатышей. Продукция АО «Михайловский ГОК им. А.В. Варичева» довольно разнообразна: доменная руда, аглоруда, рядовой железорудный концентрат, доменный концентрат, дообогащенный железорудный концентрат, сушеный рядовой железорудный концентрат, неофлюсованные окатыши, офлюсованные окатыши, щебень.

### **Обрабатывающие производства**

Более 53 % регионального объема отгруженной продукции приходится на предприятия группы «Обрабатывающие производства». За 2018-2019 годы произошел рост индекса производства с 99,5 % до 104,8 %, но объем отгруженных товаров сократился и составил 194066,7 млн. руб. в 2019 году (194722.6 в 2018 году).

По итогам 2020 года наибольший прирост индекса промпроизводства отмечен:

- в металлургическом производстве на 23,2 % за счет увеличения объемов литья чугуна;

- в производстве компьютеров, электронных и оптических приборов на 12,6 % из-за роста объемов выпуска инструментов для измерения, тестирования и навигации;

- в производстве пищевых продуктов на 12,5 %;

- в производстве прочих готовых изделий на 12,5 % за счет увеличения производства инструментов и приспособлений терапевтических;

- в производстве одежды на 12,2 % за счет увеличения производства комплектов и костюмов производственных и профессиональных;

- в производстве напитков на 4,2 %.

Во втором квартале т.г. ряд предприятий региона освоили и нарастили производство средств индивидуальной защиты.

Так, обществом «Даймонд» организован выпуск респираторов-полумасок, фильтрующих L-200 2-го класса защиты. Семь предприятий региона (ООО «КурскСпецПошив», ООО СП «Бел-Поль», ООО «ФормТекс», ООО «ДомВелл», ООО «Промтекстиль», ИП Хвостов В.Е., ИП Котова Е.В.) заключили контракты на производство и поставку защитных костюмов для применения в медицинских учреждениях. В рамках исполнения заключенных контрактов указанными предприятиями суммарно произведены более 13 тыс. многоразовых и свыше 26 тыс. ед. одноразовых комбинезонов, а также 62 тыс. одноразовых и 7,5 тыс. многоразовых халатов. ИП Хвостов В.Е. получил регистрационное удостоверение на медицинские халаты.

В обществе «Бел-Поль» запущено производство по выпуску и упаковке медицинских масок, мощность которого составляет до 2,5 млн. шт. масок в месяц. В Росздравнадзоре на выпуск данного изделия получено регистрационное удостоверение.

Снижение индекса промпроизводства по итогам января-июня 2020 г. по сравнению с аналогичным периодом 2019 года выявлено:

- в производстве машин и оборудования, не включенных в другие группировки на 58,9 % за счет снижения производства оборудования для производства пищевых продуктов;

- в производстве лекарственных средств и материалов, применяемых в медицинских целях на 51,4 % за счет снижения производства лекарственных препаратов и материалов, применяемых в медицинских целях;

в производстве кожи и изделий из кожи на 33,5 % в связи со снижением производства обуви;

в производстве текстильных изделий на 27,6 % в связи со снижением производства материалов нетканых и кордных тканей;

в производстве готовых металлических изделий на 17,2 % за счет снижения выпуска конструкций и деталей конструкций из черных металлов;

в производстве прочей неметаллической минеральной продукции на 16,2 %;

в производстве электрического оборудования на 15,9 % из-за снижения выпуска аккумуляторов и аккумуляторных батарей, генераторов переменного тока;

в производстве прочих транспортных средств и оборудования на 15,9 % за счет снижения производства узлов деталей для подвижного железнодорожного состава;

в обработке древесины и производстве изделий из дерева и пробки на 13,7 % за счет снижения производства древесноволокнистых плит.

Снижение индексов в видах экономической деятельности, относящихся к компетенции комитета промышленности, торговли и предпринимательства Курской области, в определенной степени обусловлено ограничительными мерами, введенными в связи с угрозой распространения новой коронавирусной инфекции на территории Российской Федерации и зарубежных стран, структурной и геополитической нестабильностью, неблагоприятной конъюнктурой рынка и рядом других факторов.

### **Пищевая и перерабатывающая промышленность**

Важное место в экономике области занимает пищевая и перерабатывающая промышленность, развитие которой позволяет обеспечивать население области основными видами продуктов питания. В 2020 году объем отгруженной продукции и напитков составил 111 млрд. рублей. Индекс производства пищевых продуктов составил 101,5 %, напитков – 107,5 %.

В 2020 году в условиях угрозы распространения коронавирусной инфекции предприятия пищевой и перерабатывающей промышленности не прекращали производственную деятельность, а по многим позициям были увеличены объемы производства продукции.

Стабильная работа предприятий мясной отрасли обеспечила производство 353 тыс. тонн мяса с ростом к уровню 2019 года на 9 %, в том числе мяса птицы – 128 тыс. тонн с ростом на 35 % к уровню 2019 года, свинины – 223 тыс. тонн (на уровне 2019 года). Производство мясных полуфабрикатов увеличено до 98 тыс. тонн или на 35 %.

К крупным предприятиям, определяющим развитие отрасли, относится «Курский мясоперерабатывающий завод», которым произведено около 70 % областного объема свинины.

Основным производителем мяса птицы в регионе является комбинат АО «Куриное Царство» Курский филиал. По итогам 2020 года

предприятием произведено 114 тыс. тонн мяса птицы и субпродуктов, с ростом на 39 % к уровню 2019 года.

Для увеличения объемов переработки мяса в регионе реализуются инвестиционные проекты:

ООО «АПХ «Мираторг» в Октябрьском районе ведет строительство мясохладобойни мощностью по убою свиней 4,5 млн. голов в год. В 2020 году осуществлен запуск колбасного производства. В 2021 году планируется запустить вторую очередь объекта – комплекс по убою и обвалке свиней. Общий объем инвестиций по проекту составляет более 70 млрд. рублей;

ООО «Агропромкомплектация-Курск» в 2021 году планирует завершить реконструкцию и модернизацию действующего предприятия ООО «Курский мясоперерабатывающий завод» с объемом инвестиций более 2,5 млрд. рублей.

В молокоперерабатывающей отрасли за счет роста объемов закупки молока и выполненных мероприятий по модернизации производства увеличены объемы выпуска молочной продукции: молока жидкого обработанного – на 14 %, сливок – в 1,2 раза, творога – в 1,3 раза.

В ООО «Курский молочный завод» завершено строительство нового цеха по производству сыров. Сумма инвестиций составила порядка 100 млн. рублей.

В комбикормовой отрасли за счет увеличения производственных мощностей на 350 тыс. тонн в год в 2020 году произведено 960 тыс. тонн комбикормов с ростом на 12 % к уровню 2019 года.

Стабильно работают основные производители гречневой крупы (ООО «Курскзернопром» и ООО ПК «Агропродукт»). Производство крупы гречневой за 2020 год увеличено на 1,6 % к уровню 2019 года.

В Щигровском филиале АО «Проект «Свежий Хлеб» установлена новая линия по производству сухаро-бараночной продукции мощностью 5,5 тыс. тонн в год, ввод в эксплуатацию запланирован в 1 квартале 2021 г.

В целях эффективной переработки сахарной свеклы на сахарных заводах региона в 2020 году проведена реконструкция и модернизация производственных мощностей. На эти цели направлено около 2 млрд. рублей. Мощности по переработке сахарной свеклы составили 34 тыс. тонн в сутки.

В сахарной промышленности в 2020 году реализованы инвестиционные проекты по переработке вторичных ресурсов. ООО «Теткинский сахарный завод» (АО «Моснефтегазстройкомплект») и филиал «Любимовский» ООО «КурскСахарПром» (ООО ГК «Продимекс») завершено строительство жомосушильных отделений с объемом инвестиций 450 млн. рублей, что позволит дополнительно производить более 23 тыс. тонн сушеного гранулированного жома в год.

В текущем году компания ООО «АПХ «Мираторг» приступит к реализации новых инвестиционных проектов по производству гепарина,

желатина и мукомольно-крупяного предприятия мощностью по переработке зерна 100 тыс. тонн в год с объемом инвестиций 9 млрд. рублей.

На завершающей стадии находится реализация экспортно-ориентированного инвестиционного проекта по строительству производственно-логистического комплекса по переработке масличных культур мощностью 1 млн. тонн в год, в том числе соевых бобов – 700 тыс. тонн в год с объемом инвестиций около 30 млрд. рублей. Компания ООО УК «Содружество» в текущем году данный объект планирует ввести в эксплуатацию.

Потенциал перерабатывающих предприятий позволяет удовлетворить потребности в продуктах питания населения области, а также поставлять их в другие регионы.

Стратегией социально-экономического развития на период до 2030 года предполагается: развитие перерабатывающих мощностей в молочной подотрасли с целью расширения объемов производства и переработки сырья и увеличения производства новых экологически чистых видов продукции с высокой добавленной стоимостью;

развитие перерабатывающих мощностей для производства соков и нектаров;

повышение эффективности производства и роста конкурентоспособности сахарной промышленности;

развитие глубокой переработки зерна с целью повышения выхода готовой продукции с единицы зернового сырья.

### **Химическая и химико-фармацевтическая промышленность**

Химическая и химико-фармацевтическая промышленность в объеме отгруженной продукции составляет 13,5 % и представлена производствами, выпускающими продукцию с высокой долей добавленной стоимости. В качестве сырья используются привозные полуфабрикаты и продукты органического синтеза.

Крупнейшее предприятие отрасли фармацевтики – ОАО «Фармстандарт-Лексредства», занимающее 3-е место в регионе по объемам выпуска после МГОКа и КАЭС. На предприятии реализуется крупный проект по организации производства пульмопорошков, что позволит ему занять ведущее место в России по производству препаратов для лечения обструктивных заболеваний дыхательных путей. В регионе действует ООО «Эскулап», специализирующееся на производстве расходных медицинских материалов. Ключевые производственные площадки отрасли сосредоточены в г. Курске.

Для развития отрасли необходимо следующее:

формирование конкурентоспособной фармацевтической отрасли и отрасли по производству медицинских изделий, увеличение объемов производства на существующих предприятиях;

стимулирование развития медицинского туризма региона для обслуживания жителей Центральной России.

Перспективы развития химической отрасли будут основаны на организации производства новых высокотехнологичных видов готовой продукции с высокой добавленной стоимостью, разработке научно-методических основ для обеспечения выпуска химической продукции в соответствии с международными требованиями по стандартизации, сертификации и метрологическому обеспечению выпуска химической продукции и содействию развитию научного и производственно-технологического потенциала, включая фундаментальную науку и систему подготовки кадров для поддержания современного технологического уровня в организациях химического кластера и перехода на более высокие технологии.

Химическая промышленность во многом определяет производственную специализацию Курской области, ориентируясь на производство, в частности, резинотехнических изделий, лакокрасочной продукции, синтетических волокон и ряда других видов продукции. Ведущими предприятиями отрасли являются ОАО «Курскрезинотехника» – основной производитель резинотканевых и резинотросовых конвейерных лент, рукавов высокого давления, формовых и неформовых резинотехнических изделий различного назначения, Курский филиал ООО «Биакспен», выпускающий полипропиленовую пленку для упаковки промышленных и пищевых товаров, ООО «Курскхимволокно», производящее синтетические волокна, нити текстильные, технические, ткани кордные капроновые.

Основной задачей развития данной отрасли является обеспечение экологичности производства, внедрение технологий производства современных инновационных продуктов в химической промышленности Курской области.

### **Машиностроение, приборостроение и металлообработка**

Удельный вес отраслей в отгруженной продукции обрабатывающих отраслей – 18,0 %, численность занятых – около 18 тыс. человек. Ведущими предприятиями машиностроения являются АО «Авиаавтоматика» им. В.В. Тарасова», ОАО «Электроагрегат», АО «Курский электроаппаратный завод», АО «Энерготекс», ООО «Курский аккумуляторный завод», ООО «Исток+», ООО «ПО «Вагонмаш», АО «Геомаш» и другие. Выпускаемая продукция – средства передвижной энергетики, генераторы, геологоразведочное и нефтепромысловое оборудование, средства вычислительной техники, низковольтная аппаратура, оборудование для атомной промышленности, аккумуляторы и т.д.

### **Деревообрабатывающая и целлюлозно-бумажная промышленность**

Удельный вес отраслей в отгруженной продукции обрабатывающих отраслей – 4,3 %, численность занятых – более 3 тыс. человек. Ведущие предприятия – группа компаний «ГОТЭК», один из крупнейших производителей упаковочных изделий в России, АО «Изоплит» –

производитель древесноволокнистых плит различного ассортимента и группа компаний «Фабрика полиграфии и упаковки» – производитель полиграфической и упаковочной продукции.

### **Химическое производство и производство резиновых и пластмассовых изделий**

Удельный вес отраслей в отгруженной продукции обрабатывающих отраслей – 20,5 %, численность занятых – более 8 тыс. человек. Крупнейшими предприятиями отрасли являются: ОАО «Фармстандарт-Лексредства», выпускающее более 425 наименований лекарственных средств, относящихся к 27 основным фармакотерапевтическим группам; ОАО «Курскрезинотехника» – основной производитель резинотканевых и резинотросовых конвейерных лент, рукавов высокого давления, формовых и неформовых резинотехнических изделий различного назначения; Курский филиал ООО «Биаксплен», выпускающий полипропиленовую пленку для упаковки промышленных и пищевых товаров; ООО «Курскхимволокно», производящее синтетические волокна, нити текстильные, технические, ткани кордные капроновые.

### **Легкая промышленность**

Удельный вес отраслей в отгруженной продукции обрабатывающих отраслей – 2,8 %, численность занятых – 6,5 тыс. человек. Крупнейшими предприятиями являются: ООО «Нипромтекс» – производитель нетканых материалов, синтепона, геотекстиля, швейных изделий, ООО «ПО Концерн «Курсктрикотажпром» – производитель полушерстяной и объемной пряжи, верхнего и бельевого трикотажа, АО «Фабрика технических тканей», выпускающее технические ткани, предназначенные для изготовления конвейерных лент, фильтровальные ткани и другую продукцию, ООО «КурскОбувь», изготавливающее школьную и детскую обувь.

Проведенный анализ территориально-отраслевой структуры промышленности позволил провести типологию промышленных центров (Таблица 3.5.1.2).

Таблица 3.5.1.2

### **Типология промышленных центров**

Промышленные центры	Крупные	Средние	Малые
Многоотраслевые	г. Курск (маш., хим., п, м-к) г. Железногорск (ч/м, бум., п)	г. Щигры (п, м-к, с/м, маш.) г. Рыльск (маш., п)	-
Биотраслевые	-	п. Теткино (п, м-к) города Суджа, Льгов (маш., п)	п. Коренево (п, м-к) г. Дмитриев (п, м-к)
Моноотраслевые	Курчатов (эл. эн.)	г. Обоянь, пос. Олымский, Мантурово, Коньшевка	Кшень, Медвенка, Кривец, Глушково, Большесолдацкое, Любимовка, Золотухино, Свобода, Солнечный, Пристен, Коммунар, Сейм,



			Куйбышева, Горшечное, Мелавский, Бекетовский, Макаровка, Гуево, Фатеж, Прямыцыно, Белая, Поньри, Хомутовка, Черемисино (п), Иванино (м-к)
--	--	--	---

Центры первого порядка:

Курск и Железногорск (крупные, многоотраслевые), Курчатова (крупный, моноотраслевой).

центры второго порядка: Щигры, Рыльск (средние, многоотраслевые), Льгов, Суджа, Теткино (средние, биотраслевые) .

центры третьего порядка: г. Коренево, г. Дмитриев (мелкие, биотраслевые),

г. Обоянь, пос. Олымский, Мантурово, Коньшевка, 26 мелких моноотраслевых центров пищевой промышленности

У большинства поселений промышленная специализация дополняется административно-управленческими функциями (Таблица 3.5.1.3). Например, Железногорск, Щигры, Курчатова, Рыльск и отчасти Суджа выполняют функции межрайонных центров. По выполняемым функциям типология поселений выглядит несколько иначе.

Таблица 3.5.1.3

### Типология административно-промышленных центров

Центры экономических подсистем	Крупные	Средние	Мелкие
Многофункциональные	г. Курск (адм., пром., трансп., образов., сфера облс., мрц)	-	-
С ограниченным набором функций	г. Железногорск (адм., пром, сфера облс. мрц)	города Суджа, Рыльск, Щигры – адм, пром, мрц г. Льгов – адм., ром.	п. п. Коренево, Медведовский, Большесолдасткое, Глушково, Золотухино, Пристен, Горшечное, Фатеж, Дмитриев, Прямыцыно, Коньшевка, Поньри, Хомутовка, Черемисино – адм., пром., Касторное – адм, трансп.
Монофункциональные	Курчатова (пром., адм., сфера облс. мрц)	п. Теткино (пром)	Любимовка, Солнечный, Олымский, Коммунар, Сейм, Куйбышева, Мелавский, Бекетовский, Иванино, Макаровка, Гуево, Обоянь, Белая – пром.

Продолжается развитие в регионе инновационной инфраструктуры, создание высокотехнологичных производств.

На базе АО «КЭАЗ» действует индустриальный парк «Союз», а также

создан научно-производственный электротехнический кластер, который объединяет 10 промышленных предприятий, 1 высшее учебное заведение (ЮЗГУ) и 2 организации технологической инфраструктуры. Создание кластера позволяет консолидировать ресурсы и возможности участников для повышения конкурентоспособности конечной электротехнической продукции и снижения зависимости от импорта из стран Европы и Юго-Восточной Азии.

На площадке ООО «Совтест АТЕ» создан промышленный технопарк «Совтест».

В настоящее время в разной стадии реализации находятся около 30 инвестпроектов в сфере промышленного производства.

Наиболее крупный инвестиционный проект по строительству станции замещения Курской АЭС-2 с объемом инвестиций по сооружению двух блоков – более 376 млрд. рублей.

АО «Михайловский ГОК им. А.В. Варичева» реализует ряд крупных инвестиционных проектов на общую сумму около 23 млрд рублей:

строительство дробильно-конвейерного комплекса на северо-восточном и юго-восточном борту карьера. Проект позволит повысить эффективность горнотранспортного комплекса за счет применения циклично-поточной технологии в карьере, оптимизации транспортной схемы карьера, сокращения эксплуатационных затрат. Предприятием в 2020 году завершена реализация 1 этапа инвестиционного проекта – строительство дробильно-конвейерного комплекса на юго-восточном борту карьера для транспортировки железной руды на фабрику обогащения в объеме 15 млн тонн руды в год. В 2023 году планируется завершить 2 этап проекта – строительство дробильно-конвейерного комплекса на северо-восточном борту карьера;

модернизация обжиговой машины с внедрением тонкого грохочения, строительство комплекса дообогащения.

Холдингом «Металлоинвест» на базе Михайловского ГОКа планируется реализация инвестиционного проекта по организации производства горячебрикетированного железа (ГБЖ). Это наиболее экологичный способ производства железорудного сырья с дальнейшим получением стали в электропечах. С открытием нового комплекса холдинг «Металлоинвест» укрепит позиции мирового лидера на товарном рынке ГБЖ. Для реализации данного инвестиционного проекта прорабатывается вопрос создания в Железногорске особой экономической зоны.

Другими перспективными к реализации крупными проектами являются:

проект ООО НПО «Композит» по строительству производственных мощностей стоимостью 2,5 млрд рублей. Проект направлен на увеличение объемов производства и доли экспортных поставок. Срок реализации проекта 2021-2025 годы;

проект ОАО «Фармстандарт-Лексредства» по организации участка твердых лекарственных форм с объемом инвестиций 1,9 млрд рублей. Срок реализации проекта 2021-2022 годы;

проекты ГП «ГОТЭК», направленные на модернизацию и приобретению нового производственного оборудования общей стоимостью 1,17 млрд рублей. Срок реализации проектов 2021 год.

### **Выводы**

Для реализации стратегической цели Схемы территориального планирования – обеспечения устойчивого развития территорий исходя из совокупности различных факторов, необходимо выявление территорий для дальнейшего формирования и совершенствования сложившегося в настоящее время функционального зонирования на основании комплексной оценки территории региона.

Исторически сложившаяся территориальная концентрация промышленных производств в городах Курск, Железногорск, Курчатова, Щигры, Суджа, Льгов (около 90 % всей производимой продукции) определяет высокую концентрацию инвестиционных, производственных и трудовых ресурсов на этих территориях, ограничивая возможности промышленного развития остальной части региона.

Современная планировочная структура размещения производств сдерживает налаживание транспортных связей между муниципальными образованиями региона и приводит к ухудшению инвестиционной привлекательности преимущественно сельскохозяйственных районов области, сдерживая их социально-экономическое развитие, повышает экологическую нагрузку и приводит к концентрации инвестиций на ограниченной территории.

Таким образом, для использования конкурентных преимуществ и снижения уровня диспропорции развития муниципальных образований необходимо формирование многополюсного промышленного каркаса, что позволит эффективно использовать имеющиеся ресурсы региона для направления инвестиционных и производственных ресурсов к точкам роста.

Потенциал развития промышленности Курской области основывается на конкурентных преимуществах, к числу которых относятся:

1. Высокий уровень развития промышленности региона. По выпуску некоторых видов промышленной продукции Курская область занимает монопольное положение в Российской Федерации.
2. Высокая инфраструктурная освоенность территории.
3. Диверсифицированная структура промышленного производства
4. Энергообеспеченность Курской области.
5. Наличие научной базы, высококвалифицированных трудовых ресурсов и образовательных учреждений соответствующего профиля.
6. Наличие значительного природно-ресурсного потенциала для развития обрабатывающих производств

Основными факторами, сдерживающими темпы развития промышленного производства, являются:

1. Территориальный дисбаланс размещения производительных сил и основных промышленных предприятий, приводящий к ограничению роста социально-экономического развития территорий с преимущественно сельскохозяйственной направленностью производства.
2. Высокая доля в экономике Курской области черной металлургии и электроэнергетики, повышающей конъюнктурные риски.
3. Неблагоприятные демографические тенденции и, как следствие, существующая в перспективе опасность нехватки трудовых ресурсов.
4. Невысокие темпы обновления основных фондов в промышленности на фоне высокой степени их износа, приводящие к снижению конкурентоспособности выпускаемой продукции.
5. Низкий уровень загрузки имеющихся производственных мощностей и, как следствие, удорожание себестоимости продукции.

Основными мероприятиями регионального уровня по разработке региональных научно-технических и инновационных программ и проектов, а также в целях выравнивания экономического развития муниципальных образований, является развитие кластеров различной специализации:

#### 1. Кластер «Добыча полезных ископаемых»

Ведущим предприятием кластера «Добыча полезных ископаемых» является АО «Михайловский ГОК им. А.В. Варичева», входящее в состав Холдинга «Металлоинвест».

В соответствии со Стратегией развития черной металлургии России на 2014-2020 годы и на перспективу до 2030 года и Стратегии развития цветной металлургии России на 2014-2020 годы и на перспективу до 2030 года на предприятие предусматривается реализация крупных инвестиционных проектов по развитию новых видов производств со сниженным уровнем негативного воздействия на окружающую среду.

#### 2. Кластер «Электроснабжение»

Сектор экономики области, связанный с производством и распределением электрической энергии, может рассматриваться в качестве потенциального кластера. Ведущим предприятием кластера является Курская АЭС – филиал ОАО «Концерн «Росэнергоатом»».

Перспективы развития Курской АЭС связаны со строительством станции замещения Курская АЭС-2. Ввод в эксплуатацию двух первых энергоблоков предполагается в 2020 и 2023 году с целью замещения блоков № 1 и № 2 Курской АЭС.

Кластер электроэнергетики региона будет развиваться в соответствии с областной Программой энергосбережения и повышения энергетической эффективности в Курской области. Это позволит проводить продуманную политику по техническому перевооружению энергетического сектора,

создать более устойчивое и качественное обеспечение энергоресурсами потребителей.

### 3. Кластер машиностроительной промышленности

Машиностроение служит основой периодического обновления материально-технической базы отраслей реального сектора экономики и социальной сферы, расширенного воспроизводства, обеспечивает конкурентоспособность экономики и, следовательно, условия для экономического роста, повышения уровня и качества жизни населения.

Машиностроительный комплекс может сыграть ключевую роль в инновационном обновлении экономики области при условиях радикальной модернизации предприятий машиностроения, проведения активной политики импортозамещения, привлечения эффективных инвесторов и стратегических партнеров.

Механизм реализации инновационно-прорывного сценария развития машиностроения будет строиться на началах инновационного партнерства органов государственной власти, науки и бизнеса.

Развитие кластера машиностроения предусматривается за счет реализации инвестиционных проектов на предприятиях городов и районов области.

### 4. Кластер химической и нефтехимической промышленности

В Курской области химическая и нефтепромышленная промышленность представлена производствами, выпускающими продукцию с высокой долей добавленной стоимости. В качестве сырья используются привозные полуфабрикаты и продукты органического синтеза.

Кластер может быть сформирован на основе ведущих предприятий региона:

ОАО «Фармстандарт-Лексредства» – один из крупнейших производителей лекарственных препаратов в России, выпускающий более 100 наименований лекарственных средств, относящихся к 25 основным фармакотерапевтическим группам, в том числе 46 препаратов, входящих в федеральную программу обеспечения необходимыми лекарственными средствами, 34 из них – импортозамещающие.

ООО «Курскхимволокно», входящее в состав холдинга ОАО «Куйбышевазот», предусматривает реализацию четырех проектов по установке нового высокотехнологичного оборудования европейского уровня для развития производства высокопрочных полиамидных технических нитей, кордной ткани, новых видов полиамидных текстурированных и комплексных нитей.

в ОАО «Курскрезинотехника» модернизация производства резинотканевых конвейерных лент в целях повышения их конкурентоспособности за счет улучшения прочностных характеристик.

разработка и внедрение в производство новых видов полимерных пленок и изделий из пленки в Курском филиале ООО «БИАКСПЛЕН» и

АО «Полипак» (г. Железногорск) будет способствовать повышению конкурентоспособности продукции предприятий и увеличению объемов заказов.

на базе ФГУП «Курская биофабрика» намечается организация производства стратегически значимых для отечественной медицины препаратов гепаринового ряда.

#### 5. Кластер целлюлозно-бумажного производства

Основу кластера целлюлозно-бумажного производства составят предприятия группы «ГОТЭК», специализирующиеся на выпуске упаковочной продукции. Предусматривается реализация проектов АО «ГОТЭК» и АО «ГОТЭК-Литар» по модернизации производства, проекта ОАО «Мегапак» по созданию производства гофропродукции.

#### 6. Кластер производства строительных материалов

Стратегическим приоритетом развития кластера производства строительных материалов является создание новых производств строительных материалов с использованием имеющихся в регионе запасов полезных ископаемых.

#### 7. Кластер легкой промышленности

Стратегией развития легкой промышленности России на период до 2020 года ставится задача увеличить долю товаров отечественного производства легкой промышленности на российском рынке до 50 %.

В ООО ПО Концерн «Курсктрикотажпром» предусматривается внедрение инновационной технологии проведения обработки волокон и трикотажных изделий коллоидными растворами наночастиц серебра, что повысит качественные характеристики продукции и придаст им защитные свойства (антивирусные, антибактерицидные, антигрибковые).

В целях обновления ассортимента на предприятии проводится работа по созданию новых технологий производства трикотажных изделий высокого качества на основе использования натуральных волокон (шерсти, льна, вискозы, хлопка).

Приоритетным проектом для господдержки по данному направлению был определен проект «Создание инновационно-технологического центра развития легкой промышленности в Курской области». В рамках проекта разрабатываются промышленные коллекции детской, школьной и корпоративной одежды. Проводится совместная работа по организации нового участка по производству инновационной продукции с ООО «Нипромтекс» (г. Железногорск).

### 3.5.2. Агропромышленный потенциал

Агропромышленный комплекс и его базовая отрасль – сельское хозяйство являются приоритетными сферами экономики региона, формирующими агропродовольственный рынок, продовольственную безопасность, трудовой потенциал сельских территорий.

В Курской области сельское хозяйство является важнейшей отраслью экономики. Аграрный сектор является первым по значимости для экономики области. По своему вкладу в ВРП в 2019 году региона отрасль занимает шестое место, обеспечивая 18,1 % объема ВРП. Реальный объем добавленной стоимости, созданный в сельском хозяйстве, составляет 47 %. В агропромышленном комплексе занято 17,7 % работающего населения области. Среднегодовая численность работников в сельскохозяйственных предприятиях составляет 102,6 тыс. человек.

Основные направления производства аграрного сектора области – зерновое, мясомолочное, картофельно-овощеводческое, выращивание сахарной свёклы. Область располагает значительными площадями земель сельскохозяйственного назначения (2272,2 тыс. га), которые используются для развития сельскохозяйственного производства, в т.ч. сельскохозяйственные угодья – 2097,3 тыс. га. Пашня в сельскохозяйственных угодьях занимает около 80 %, кормовые угодья – 18,8 %. Следует отметить очень высокий уровень распаханности земель – 69 %.

Объем производства продукции сельского хозяйства по предварительным данным 2020 года вырос на 5,6 % (в сопоставимых ценах) к 2019 году.

Значительные результаты достигнуты в растениеводстве. В 2020 году валовой сбор зерновых культур составил более 5,8 млн. тонн в весе после доработки, что на 870 тыс. тонн больше уровня 2019 года.

Производство сахарной свеклы составило 3,9 млн. тонн или 74,1 % к 2019 году при урожайности 455,7 центнеров с гектара (2019 год – 539,3 ц/га). Данный спад обусловлен сокращением посевов сахарной свеклы (в соответствии с рекомендациями Министерства сельского хозяйства Российской Федерации по оптимизации посевов сахарной свеклы) и снижением ее урожайности (в связи с неблагоприятными погодными условиями).

Регион является одним из крупнейших производителей масличных культур. Их валовой сбор более 1 млн. тонн, что практически на уровне 2019 года.

Увеличению производства масличных культур будет способствовать реализация проекта по строительству нового маслоэкстракционного завода компанией «Содружество» на территории Касторенского района.

В области принимаются меры по наращиванию производства картофеля и овощей. В хозяйствах всех категорий произведено 403 тыс. тонн картофеля, 93 тыс. тонн овощей, что достаточно для обеспечения потребностей населения области в этой продукции.

Активно развивается садоводство интенсивного типа. В хозяйствах области в 2020 году заложены новые плодово-ягодные насаждения на площади 448 гектаров, что в 2 раза превысило уровень 2019 года.

Развивается новое направление – производство грибов. В 2020 году в ООО «Грибная радуга» запущена в тестовом режиме четвертая очередь комплекса. Производство грибов будет доведено до 28 тыс. тонн.

Главной целью Схемы территориального планирования является создание эффективного механизма функционирования отрасли на основе имеющегося потенциала для увеличения производимой продукции и формирования устойчивого тренда развития районов.

Достижение данной цели предусматривает решение следующих задач:

создание условий для инновационного пути развития АПК;

обеспечение равноправного развития производства во всех категориях хозяйств и во всех частях области;

формирование законченных циклов производства и переработки сельскохозяйственной продукции, в том числе за счет строительства перерабатывающих предприятий и организации потребительских кооперативов;

улучшение информационно-консультационного обслуживания сельских товаропроизводителей;

улучшение качества жизни на селе путем разработки и реализации целевых подпрограмм социального и инженерного характера;

развитие кадрового потенциала АПК путем совершенствования подготовки, переподготовки и повышения квалификации работников, привлечения и закрепления на селе выпускников средних и высших учебных заведений;

рационализация и комплексное использование земельных и водных ресурсов на основе экологического баланса системы «природа-общество-хозяйство».

Курская область обладает рядом важных природных и социально-экономических особенностей, которые являются основополагающими при планировании территориального развития АПК:

высокий природно-ресурсный потенциал (климатические условия, почвы);

высокая доля населения занятого в сельскохозяйственном производстве;

наличие перерабатывающих предприятий;

значительный потенциал сбыта сельскохозяйственной продукции;

развитая транспортная инфраструктура.

В целях поддержки развития приоритетных отраслей агропромышленного комплекса на уровне Администрации области реализуются федеральная целевая программа «Государственная программа развития сельского хозяйства и регулирования рынков сельскохозяйственной продукции, сырья и продовольствия 2013-2025 гг.».

### **Современное состояние сельского хозяйства**

Агропромышленный комплекс вследствие благоприятных природно-климатических условий является одной из наиболее приоритетных отраслей



хозяйственного комплекса региона. В нем трудится 17,7 % всего занятого населения, однако на протяжении последних 8 лет занятость в сельском хозяйстве имеет тенденцию к снижению за счет перехода к более интенсивным формам хозяйствования.

Структура общей площади сельхозугодий, используемых в сельхозпроизводстве по сравнению с предыдущими годами, практически не изменилась. В то же время изменилась структура распределения земель по землепользователям. Площади сельхозугодий в фермерских хозяйствах выросли на 63,4 %, хозяйств населения – на 4,6 %. Обратная ситуация сложилась в сельскохозяйственных организациях – сокращение составило 8 % и в садоводческих товариществах – 6 %. Доля площади земель, вовлеченных в сельское хозяйство, в общей площади территории определяет степень использования земельного потенциала территории, т.е. пригодность земли для сельскохозяйственного использования. В Курской области этот показатель равен 80 % и сопоставим по размеру с соседними регионами ЦФО.

Структура земель по землепользователям с конца советского периода претерпела значительные изменения. На протяжении двух последних десятилетий формировались законы, которые определяли порядок функционирования различных форм собственности в сельском хозяйстве. Также происходил распад коллективных форм собственности и их реструктуризация в новые формы землевладения. Таким образом, крупнейшими землепользователями региона являются сельхозорганизации и крестьянские хозяйства, осуществляющими сельхозпроизводство на 71,5 % угодий и на 10,5 % соответственно. Доля площади земель хозяйств населения и садоводческих объединений составляет 5,7 % от всех сельхозземель, что не позволяет им конкурировать с общественными хозяйствами по эффективности производства и определяет их значение только в величине производства продукции.

По составу землепользования около 80 % приходится на пашни и около 20 % – на сенокосы и пастбища, что характеризует специализацию территории как растениеводческую. В большинстве районов области доля пашни в площади угодий значительна, а внутренняя дифференциация невелика (Рис. 3.5.2.1).



Рис. 3.5.2.1 Районы Курской области по доле площади пашни в сельскохозяйственных площадях, %

Черноземность, как фактор развития территории и сельского хозяйства предполагает значительную распаханность и за счет этого формирование более эффективного растениеводства. Курская область в настоящее время занимает одно из первых мест в России по уровню распаханности земель, который составляет около 69 %, что свидетельствует о чрезмерной распаханности территории. Подобная ситуация характерна для всей территории Черноземья. Естественная растительность в Курском регионе сохранилась лишь в заповедных участках Цетрально-Черноземного государственного природного биосферного заповедника имени В.В. Алехина.

В структуре производства сельскохозяйственной продукции по категориям хозяйств в 2019 году 80,4 % составляли объемы производства в сельскохозяйственных организациях, 10,2 % приходилось на хозяйства населения. Удельный вес фермерских хозяйств увеличился до 9,4 % в 2019 году.

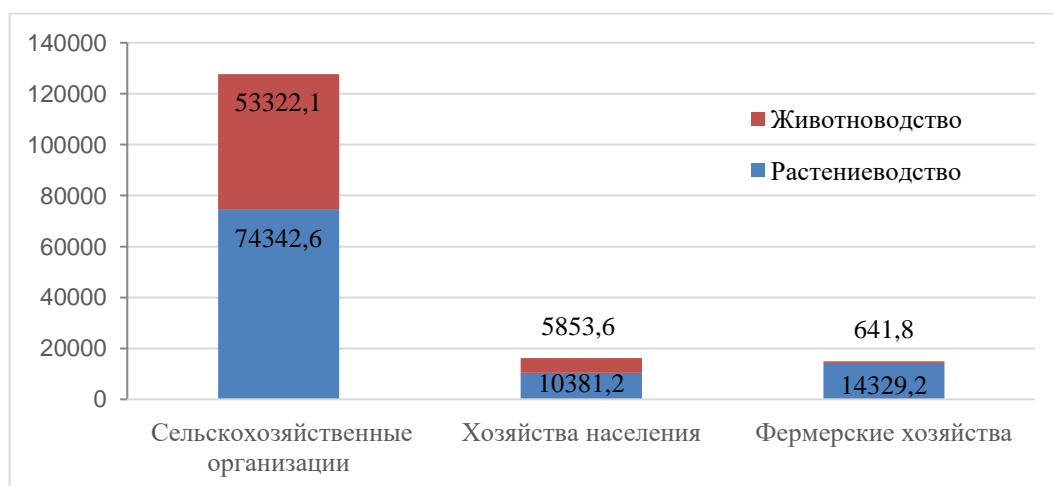


Рис. 3.5.2.2 Структура производства сельскохозяйственной продукции

по категориям хозяйств, млн. рублей

В динамике производства сельскохозяйственной продукции ежегодные темпы увеличения производства в последние несколько лет снижаются, тем не менее, рост заметен в целом, особенно по категории сельскохозяйственные организации и фермерские хозяйства. Однако высокие показатели роста в современных крестьянских (фермерских) хозяйствах не играют важной роли в связи с их малым значением в производстве.

В структуре производства продукции по категориям хозяйств доля хозяйств населения продолжает снижаться и возрастает роль сельхозорганизаций и крестьянских хозяйств. По основным видам производимой продукции сельскохозяйственные предприятия производят 82,7 % зерна, 94,5 % сахарной свёклы, 97,8 % мяса и 61,3 % молока от общего объема производства области. Хозяйствами населения обеспечено производство 85,8 % картофеля, 74,8 % овощей, 60,7 % плодов и ягод, 95,1 % яиц, 95,7 % шерсти, 32,4 % молока. Фермерские хозяйства специализируются, в основном, на выращивании зерновых – 16,8 % и семенах подсолнечника – 24,0 %.



Рис. 3.5.2.3 Структура продукции сельского хозяйства по категориям хозяйств, %

В 2018 году объем валовой продукции сельского хозяйства в фактически действовавших ценах во всех категориях хозяйств составил 77,5 млрд. рублей и по отношению к 2017 году увеличился на 14,4 %. Доля продукции растениеводства в общем объеме производства в 2018 году составила 60,48 %, животноводства – 39,52 %. В структуре продукции сельского хозяйства доля продукции растениеводства возросла на 17,2 %, продукция животноводства – на 5 %. В целом увеличение темпов роста

продукции растениеводства над темпами роста продукции животноводства составило 3,4 раза.

Таблица 3.5.2.1

**Потенциал сельского хозяйства районов,  
исходя из природно-ресурсных особенностей**

Качество земель	Площадь сельскохозяйственных угодий ниже средней	Площадь сельскохозяйственных угодий средняя	Площадь сельскохозяйственных угодий выше средней
Ниже среднего	Глушковский Октябрьский Курчатовский	Железногорский Львовский	Дмитриевский Хомутовский Коньшевский Рыльский
Среднее	Большесолдатский Кореневский	Беловский Обоянский Мантуровский Медвенский	Курский Фатежский Золотухинский Горшеченский
Выше среднего	Поныровский Тимский Черемисиновский	Солнцевский Пристенский Суджанский	Щигровский Касторенский Советский

При планировании инвестиций и для территориального выравнивания состояния сельского хозяйства по районам необходимо учитывать потенциально заниженные показатели в некоторых частях области (левые верхние ячейки таблицы) и ориентировать их хозяйство на животноводческую специализацию с высоким значением добавленной стоимости продукции. Структура реализованной продукции по районам с нормированием по производству в личных подсобных хозяйствах и крестьянских (фермерских) хозяйствах позволяет выявить специализацию территории и определить возможности дальнейшего развития сельского хозяйства.

Также помимо влияния природного компонента проявляются и центр-периферийные отношения – вокруг Курска формируется зона более интенсивного и диверсифицированного сельского хозяйства, в том числе за счет отраслей, ориентированных на наличие крупного города, как потребителя сельскохозяйственной продукции. В определенной степени азональным элементом следует считать Железногорский район, имеющий набор отраслей, характерный для пригородного типа сельского хозяйства.

Значимыми для каждой территории следует признать те отрасли, доля которых в общем объеме реализованной продукции превышает 5 %. При производстве 2-х и более продуктов в отрасли, например, в скотоводстве, результат суммируется. Во всех районах области продукция растениеводства преобладает над животноводческой составляющей, исключениями являются Курский и Железногорский районы.

Исходя из вышеизложенного, территорию Курской области можно разделить на следующие типы сельского хозяйства (Таблица 3.5.2.2).

Таблица 3.5.2.2

## Типы сельского хозяйства районов Курской области

Типы сельского хозяйства	Районы
Производство зерновых, сахарной свёклы, картофеля, мясомолочное скотоводство, свиноводство.	Щигровский, Солнцевский, Курчатовский, Октябрьский
Производство зерновых, сахарной свёклы, картофеля, мясомолочное скотоводство.	Фатежский, Касторенский, Пристенский, Льговский, Рыльский, Обоянский, Горшеченский, Большесолдатский, Золотухинский, Мантуровский, Советский, Поныровский, Черемисиновский, Тимский, Медвенский
Производство зерновых, сахарной свёклы, молочно-мясное скотоводство.	Глушковский, Кореневский, Суджанский, Беловский
Производство зерновых, картофеля, рапса, мясомолочное скотоводство, свиноводство.	Дмитриевский, Коньшевский, Хомутовский
Пригородное хозяйство с преобладанием животноводства (молочно-мясное скотоводство, свиноводство, птицеводство), производство зерновых, картофеля.	Курский, Железногорский

Наиболее четко проявляется специализация в районах северо-запада и юго-запада области. В первом случае из-за менее плодородных почв и меньшей суммы активных температур исчезает сахарная свёкла. А на юго-западе картофель уступает место свёкле. Две отрасли (овощеводство и птицеводство) имеют узколокальное распространение в нескольких районах: птицеводство в Курском и Железногорском районах, овощеводство – в Курчатовском районе. Причем птицеводство, помимо Курского и Железногорского районов, в качестве отрасли специализации, выделяется, только в Обоянском районе, а овощи закрытого грунта превышают 5 % в Курчатовском районе.

### Растениеводство

Растениеводство как отрасль имеет определяющее значение для всего хозяйственного комплекса области, занимая лидирующие позиции в сельском хозяйстве. Более выгодные условия развития (природные, экономические, социальные), быстрая отдача вложенных средств и труда позволяли растениеводству оставаться приоритетной специализацией региона.

Сейчас доля растениеводства в валовой продукции сельского хозяйства составляет более 2/3. В данной отрасли ещё есть потенциал для развития, так как за постсоветские годы часть земель перешла в категорию залежных, а некоторые пахотные участки в связи с финансовыми трудностями конкретных хозяйств остаются в виде паровых площадей.

Внутренняя дифференциация по динамике посевных площадей в Курской области достаточно невелика, при общей тенденции увеличения площади посевов. Общая площадь посевов всех сельскохозяйственных культур выросла на 11,6 %. Наибольший прирост посевных площадей составил в восточных районах с хорошими почвами, а также в наиболее распаханых районах – Рыльском и Дмитриевском. Снижение посевных

площадей произошло на промышленно ориентированных территориях – г. Курск и Железногорский район, а также в северных районах – Поныровском и Золотухинском.

Основой сельскохозяйственной политики региона является приоритетное развитие зернового хозяйства. Данную отрасль можно назвать показателем качества современного сельского хозяйства. Так как в России именно выращивание зерновых культур позволяет получить наилучшее соотношение «затраты-доходность». Серьезный рост производства говорит об экономическом прогрессе, спад в показателях – о депрессивности региона, неустойчивость динамики – о сложностях в подборе руководящих кадров, так как показывает отсутствие навыков прогноза конъюнктуры рынка зерна или погоды на вегетационный период. Площадь, занимаемая зерновыми культурами, в последние годы составляет более 950 тыс. га или около двух третей площади посевов.

Резкие колебания в количестве полученного зерна показывают, что эта отрасль всё ещё зависит от влияния природного фактора. Тем не менее, в зерновом производстве преобладает технический фактор (элементы агротехники, позволяющие снизить влияние природы), а также фактор интенсификации.

По другим культурам ситуация аналогична. Товарные культуры, выращиваемые в сельскохозяйственных предприятиях, имеют определенные колебания, связанные с конъюнктурой рынка, тогда как картофель и овощи, выращиваемые в основном в личных хозяйствах населения, имеют малоизменяемые во времени площади.

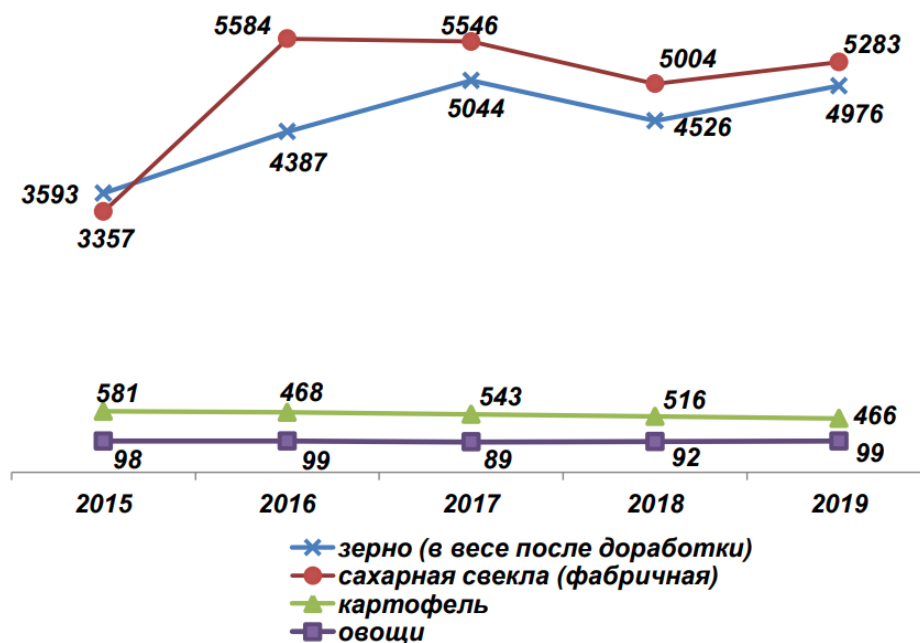


Рис. 3.5.2.4 Динамика валовых сборов сельскохозяйственных культур, тыс. т

Областные тенденции в посевных площадях повторяются в районах, правда, с небольшой корректировкой, определяемой географическим положением района и его современным экономическим статусом. Наибольшие различия характерны для зерновых культур и сахарной свёклы. Большинство районов уменьшили посевные площади зерновых культур (в Железнодорожном, Касторенском, Фатежском районах произошло снижение от 16 % до 25 %) и только 10 районов имеют небольшой рост в показателях (Горшеченский, Дмитриевский, Курский, Курчатовский, Львовский, Медвенский, Пристенский, Советский, Солнцевский, Хомутовский).

Площади сахарной свёклы за последние 5 лет имеют тенденции к увеличению практически во всех районах области. Максимальный прирост посевных площадей отмечен на востоке региона в Щигровском, Тимском, Солнцевском, Касторенском и Горшеченском районах – более чем в 2,5 раза. Обратная ситуация в западной части региона – в Дмитриевском, Коньшевском, Курчатовском, Октябрьском районах посевы сахарной свёклы сократились.

По картофелю и овощам почти во всех районах области наблюдаются незначительные колебания посевных площадей, поскольку, как правило, их выращивание сосредоточено в личных хозяйствах сельских жителей.

Одним из факторов, отражающих процесс интенсификации сельского хозяйства в целом и современного периода в частности, является внесение удобрений. Следует отметить, что тенденции постсоветского периода такие же, то есть внесение удобрений коррелирует с уровнем экономического состояния в стране.

По уровню внесения органических удобрений наблюдается тенденция к снижению. Органические удобрения оказывают многостороннее агрономическое действие на свойства почвы, их применение позволяет вносить минеральные удобрения в больших объёмах и получать высокие урожаи сельскохозяйственных культур. Изменение ситуации и повышение объема вносимых органических удобрений возможно с развитием животноводства в рамках реализации государственной программы «Развитие развития сельского хозяйства и регулирования рынков сельскохозяйственной продукции, сырья и продовольствия».

На расчетный срок реализации Схемы территориального планирования специализация большинства современных отраслей растениеводства останется. Приоритетное развитие сохранится за зерновыми культурами и, в первую очередь, за озимой пшеницей, дающей в условиях Курской области достаточно высокие урожаи. В перспективе урожайность должна увеличиться до 30-35 ц/га, при максимальных значениях на юго-западе и юге области, средних значениях в центре и на востоке, и относительно низких значениях западе области. Примерно также будут распределяться показатели валовых сборов зерна: приоритет юго-запад и юг, снижение производства северо-запад и восток. Противовесом озимой пшенице в севообороте является яровая ячмень. Он будет иметь сходное распространение с пшеницей. Озимая рожь, в последние годы по

стоимости зерна иногда приближалась к пшенице, поэтому конъюнктурные соображения брали верх над структурой севооборота, вследствие этого очень разные показатели по годам. В перспективе озимая рожь будет занимать 5-7 % в севообороте при общих валовых сборах – около 70 тыс. т.

Сахарная свёкла как одна из важнейших технических культур и дальше будет являться одной из основных культур, формирующих севооборот в большинстве районов области. При оптимальной доле участия в севообороте 15-20 % и незначительном производстве в малых формах сельскохозяйственных предприятий она максимально может занимать 250 тыс. га, но учитывая сложности рельефа и особенности мезоклиматических характеристик, площадь уменьшается до 200 тыс. га. При повышении урожайности до 25-30 т/га можно получить около 6 млн. т корней. При этом наименее выгодные условия для выращивания свёклы оказываются в северо-западных частях области, а также в некоторых районах с относительно пониженным содержанием влаги в почве и особенностями орографии (например, Тимский, Обоянский, Мантуровский, Медвенский).

Насыщенность посевов картофелем достаточно высока, но, следует заметить, что почти весь он выращивается в хозяйствах населения, что не всегда оправдано с хозяйственной точки зрения, в первую очередь в районах, где выращивание сахарной свёклы не является приоритетом.

Объём овощной продукции в настоящее время не соответствует медицинским нормам потребления. Поэтому в перспективе следует увеличить производство во всех категориях хозяйств, в особенности в сельскохозяйственных организациях, способных обеспечить муниципальный заказ по той продукции, которая может быть выращена в области. Производство может быть дифференцировано по территории в зависимости от потребностей. Восточные районы ещё больше усилят специализацию на товарных овощах для реализации за пределами области.

В настоящее время недостаточно развито производство масличных культур. Приоритеты развития должны быть у подсолнечника и рапса, так как для значительных посевов сои в области не хватает естественного увлажнения. Наиболее оптимальные районы производства подсолнечника – восток, рапса – северо-запад.

### **Животноводство**

Развитие современного высокопродуктивного животноводства в области невозможно без создания интенсивного кормопроизводства, так как уровень распаханности территории достигает предельных величин. Следовательно, почти все корма должны получаться с пашни. Во многих районах площадь под кормовыми культурами сократилась везде почти пропорционально уменьшившемуся поголовью, а в целом по области – в 2,2 раза. Поэтому доля кормовых культур в посевной площади оказалась меньше и в итоге подавляющее число районов имеет площади под посев кормовых культур менее 10 %.



### Группировка районов Курской области по доле площади кормовых культур в общей посевной площади, %

более 20,0	15,0-20,0	10,0-15,0	1,0-10,0
Железногорский	г. Курск	Беловский	Горшеченский
-	Глушковский	Большесолдатский	Дмитриевский
-	-	Курчатовский	Золотухинский
-	-	Львовский	Касторенский
-	-	Обоянский	Коньшевский
-	-	Октябрьский	Кореневский
-	-	Суджанский	Курский
-	-	Черемисиновский	Мантуровский
-	-	-	Медвенский
-	-	-	Поныровский
-	-	-	Пристенский
-	-	-	Рыльский
-	-	-	Советский
-	-	-	Солнцевский
-	-	-	Тимский
-	-	-	Фатежский
-	-	-	Хомутовский
-	-	-	Щигровский

Животноводство является второй важнейшей отраслью сельскохозяйственного производства Курской области. Оно во многих случаях опирается на растениеводство, как на источник кормов, и поэтому часто оказывается в зависимости от состояния последнего.

Динамично развивается животноводство. В 2020 году в хозяйствах всех категорий произведено 636,7 тыс. тонн скота и птицы на убой в живом весе с ростом на 20,1 % к 2019 году, молока – 334,5 тыс. тонн с ростом на 10,2 %.

По производству мяса область занимает второе место в Центральном федеральном округе и в целом по Российской Федерации.

Производственные показатели достигнуты за счет стабильной работы 125 животноводческих комплексов, из них 113 площадок по производству мяса свиней, птицы, розовой телятины, ягнятины и 12 площадок по производству молока.

Поголовье крупного рогатого скота в хозяйствах всех категорий на конец декабря 2020 г. составило 167,7 тыс. голов или на 0,7 % больше по сравнению с аналогичной датой 2019 года, из него коров – 55,0 тыс. голов (на 3,7 % меньше). Поголовье свиней составило 2259,3 тыс. голов (на 5,1 % больше), овец и коз 137,7 тыс. голов (на 7,1 % больше), птицы – 6070,2 тыс. голов (на 17,4 % меньше).

В Курской области, в отличие от других регионов страны, базисным для эффективного развития отраслей животноводства является природный

(зональный) фактор, определяющий наличие мощной кормовой базы, сочетающей значительное количество кормов, получаемых с пашни, дополняемых кормами природных кормовых угодий. Возможность производства в советский период значительного количества мяса, молока способствовало формированию здесь предприятий по переработке, выстраиванию законченной производственной цепочки, в том числе и с ориентацией на отходы предприятий переработки растениеводческого сырья. Поэтому в советский период при плановом развитии экономики область сформировала многие свиноводческие комплексы и птицеводческие фабрики на основе существенного запаса концентрированных кормов, позволявшего сбалансированно подойти к развитию индустриальных направлений сельского хозяйства (свиноводства и птицеводства). В Курской области в постсоветское время можно проследить примерно такие же волновые процессы, как и в стране в целом, правда, осложненные депрессивным характером развития экономики области.

В скотоводстве, как одном из важнейших направлений сельского хозяйства в целом и животноводства произошли существенные изменения. Крупнейшими районами по поголовью крупного рогатого скота (более 40 тыс. гол.) в последние советские годы были: Рыльский (53045 гол.), Курский (49281 гол.), Горшеченский (43935 гол.), Суджанский (43014 гол.), Фатежский (42436 гол.), Щигровский (41610 гол.), Обоянский (40455 гол.). Минимальными значениями поголовья (менее 25 тыс. гол.) характеризовались в основном три района: Октябрьский, Курчатовский, Поньровский и г. Курск, то есть самые маленькие по сельскохозяйственной площади районы

Крупнейшими по численности крупного рогатого скота в настоящее время являются Беловский (13951 гол.), Глушковский (13798 гол.), Мантуровский (11920 гол.) районы, то есть те, которые в максимальной степени сохранили поголовье, при не столь значительном количестве в советское время.

Доля коров в стаде является одним из индексов, характеризующих специализацию территории по молочному производству.

Продуктивность молочного стада коров в исследуемом отрезке в крупных и средних сельскохозяйственных организациях выросла почти в 2 раза и составила 4009 кг молока в расчете на одну корову в год.

Свиноводство как отрасль важна для области в связи, имевшей место в советское время специализации многих районов на выращивании свиней, а в настоящее время в связи с быстрым оборотом средств, получением прибыли в сельскохозяйственных предприятиях.

Однако за постсоветский период роль отрасли существенно снизилась, спад составил почти 70 %. Более чем на 75 % сократили поголовье Касторенский, Дмитриевский, Льговский, Мантуровский, Советский, Черемисиновский, Тимский районы. Меньше чем на 60 % потеряли поголовье Солнцевский, Глушковский, Курчатовский, Беловский,

Щигровский, Медвенский районы, и только Железногорский район сохранил половину советской численности свиней.

В настоящее время поголовье свиней выросло в 3,3 раза и составило 784,5 тыс. голов. Производство свинины приурочено в первую очередь к крупным комплексам, расположенным в Пристенском, Железногорском, Зототухинском, Конышевском и Кореневском районах, сосредотачивающих в себе более 62 % от общего поголовья свиней Курской области.

Поголовье овец и коз в настоящее время уменьшилось на 81,2 %. Эта тенденция схожа с общероссийской – отрасль находится в глубоком кризисе. Сельскохозяйственные организации, имевшие существенное поголовье овец, в период кризиса полностью уничтожили поголовье и на сегодняшний день крупнейшие предприятия практически не занимаются овцеводством. Более 75 % поголовья овец и коз сосредоточено в хозяйствах населения, 17 % в сельскохозяйственных организациях и около 8 % в крестьянских (фермерских) хозяйствах. Возможным выходом из сложившейся ситуации следует считать постепенный переход отрасли с шерстного направления на мясное, причем в основном в малых формах сельскохозяйственных предприятий.

Наиболее крупные предприятия отрасли птицеводства расположены в Курском и Железногорском районах.

### **Выводы**

Аграрный сектор является вторым по значимости для экономики области, по своему вкладу в ВРП региона. Реальный объем добавленной стоимости, созданной в сельском хозяйстве, составляет 47 %. В агропромышленном комплексе занято 17,7 % работающего населения области. Среднегодовая численность работников в сельскохозяйственных предприятиях составляет 102,6 тыс. человек.

Область располагает значительным агроресурсным потенциалом, который используется не в полной мере несмотря на то, что ее территория находится в зоне благоприятной для земледелия, агроклиматические ресурсы области и плодородие почв позволяют получать высокие устойчивые урожаи сельскохозяйственных культур.

Главенствующее положение в агропромышленном комплексе занимает растениеводство – во всех районах области производится зерно. В регионе сформировались определенные зоны специализации, где доминирует либо сахарная свёкла, либо картофель. Животноводство во многих районах развито недостаточно.

Одним из наиболее перспективных направлений развития сельского хозяйства Курской области является формирование мясной специализации в животноводстве. Высокая доходность отрасли, недостаток в производстве в целом по России и по области в частности позволяют получать достаточно высокие доходы, а хорошая обеспеченность концентрированными кормами дает преимущества перед другими территориями.

В перспективе животноводческая специализация в области должна усилить свои позиции, так как растениеводство в настоящее время уже имеет существенный резерв. Уже начался интенсивный процесс модернизации зернового хозяйства, включения его в производственно-технологические цепочки экспортных поставок зерна. Происходит реструктуризация производства сахарной свёклы, многие крупные фирмы готовы формировать локальные агропромышленные комплексы на основе имеющихся (в меньшей степени перспективных) сахарных заводов с вовлечением в их структуру окружающих сельскохозяйственных земель. Однако наблюдается существенная задержка в развитии таких же животноводческих агропромышленных комплексов в связи со сложностями и высокими затратами производства. Формирование новых условий развития животноводства в рамках Государственной программы развития сельского хозяйства позволит области выйти на новый уровень в производстве животноводческой продукции.

В целях повышения эффективности сельскохозяйственного производства и расширения географии рынков сельскохозяйственной продукции региона основными направлениями развития должны стать:

- внедрение современных высокоэффективных технологий в сельском хозяйстве;

- широкое использование научных достижений и подготовка кадров;

- развитие лизинга сельскохозяйственного и технологического оборудования;

- построение вертикально-интегрированных структур и цепочек «от поля до прилавка»;

- активная маркетинговая политика;

- освоение новых рынков сбыта;

- освоение новых, востребованных на рынке видов продукции с высокой долей добавленной стоимости;

- сохранение и повышение плодородия почв;

- селекция и семеноводство сельскохозяйственных культур;

- племенная работа в животноводстве;

- создание собственной устойчивой кормовой базы.

### **3.5.3. Минерально-сырьевой комплекс и лесные ресурсы**

Территориальным балансом запасов общераспространенных полезных ископаемых Курской области на 1 января 2020 г. учтено 226 месторождений и участков недр местного значения с общими запасами песков и камней строительных, сырья для керамзитовых изделий (суглинки и глины легкоплавкие), сырья для кирпича (глины, суглинки, мергели, трепел) в объеме 251,434 млн. м<sup>3</sup>, а также глин тугоплавких, карбонатных пород и гипса для химической мелиорации почв, мела, торфа — в объеме 129,716 млн. т, из которых эксплуатируется около 40 %.

В Государственном реестре участков недр, предоставленных в пользование, и лицензий на пользование недрами, содержащими общераспространенные полезные ископаемые на территории Курской области, зарегистрировано 92 лицензии на пользование недрами. Все, без исключения, участки недр местного значения предоставлены в пользование организациям частной формы собственности и индивидуальным предпринимателям.

**К докембрийскому кристаллическому фундаменту приурочены следующие полезные ископаемые**

**Черные металлы.** Железные руды сконцентрированы более чем в 30 месторождениях, залежах и проявлениях, расположенных вдоль трех мощных магнитных аномалий, вытянутых в северо-западном направлении и подтверждающих наличие железорудных тел.

Перспективными для разработки являются: Михайловское месторождение (Веретенинская залежь – за перспективным контуром карьера, Остаповская и Рясниковская залежи), Курбакинское месторождение и Лев-Толстовский участок. Единственное месторождение, на котором добываются открытым способом железные руды, является Михайловское железорудное месторождение (Веретенинская залежь). Оно расположено в Железногорском районе на северозападе Курской области. Руды залегают в докембрийских метаморфогенных образованиях кристаллического фундамента. В вертикальной зональности сверху-вниз в распределенном фонде находятся: богатые руды коры выветривания, окисленные кварциты, неокисленные кварциты. Общие запасы утверждены по категории В+С<sub>1</sub>+С<sub>2</sub> – 14661,43 млн. т.

Переработкой и производством продукции железной руды занимается добывающее предприятие-недропользователь АО «Михайловский ГОК им. А.В. Варичева».

Горно-обогатительный комбинат обеспечивает в настоящее время железорудным сырьем металлургические предприятия России, а также ряд стран ближнего и дальнего зарубежья.

**Драгоценные металлы**

Золото, платина. Золоторудные и платиновые проявления выявлены в Советском, Тимском, Черемисиновском и Мантуровском районах в пределах Воскресеновской золоторудной зоны, Прилепско-Мальцевской золотоплатинометалльной зоны Тим-Ястребовской структуры и, как попутные компоненты – в железных рудах Михайловского месторождения. Из-за низких (непромышленных) содержаний металлов в рудной массе на данных участках не проводятся геологоразведочные работы и не производится добыча.

**В осадочном чехле содержатся следующие полезные ископаемые  
Топливо-энергетические ресурсы**

Бурый уголь известен в южных (Обоянский, Беловский и Суджанский) районах области. Обоянь-Ивнянско-Любостаньское

проявление с запасами 323,0 млн. т и прогнозными ресурсами – 248,0 млн. т (на балансе не числятся) представляет собой полезную толщу нижнекаменноугольного возраста, состоящую из 4 пластов мощностью от 0,2 до 6,9 м. Угли низкого качества (зольность до 40,5 %, содержание серы до 6,2 %) залегают на большой глубине (в среднем 350-400 м) в сложных горно-гидрогеологических условиях.

### **Цветные металлы**

Титан и цирконий. На территории Курской области залежи титан-циркониевых минералов приурочены к Белгородской россыпной площади и представляют собой комплексные прибрежно-морские россыпи верхнеолигоценмиоценового возраста.

Один из перспективных участков расположен в Медвенском районе возле н.п. Высоконские дворы. Высоконовская россыпь – это единственный объект из всех россыпей Белгородской зоны, в котором в одном разрезе вскрыто два продуктивных пласта: верхний – циркон-рутилового состава и нижний – рутил-циркон-ильменитового состава.

Апробированные прогнозные ресурсы титана составляют 3000 тыс. т, циркония – 1592 тыс. т.

Редкоземельные элементы известны пока в единственном рудопроявлении металлов иттриевой группы «Толстянка», находящемся в Тимском районе. В повышенных содержаниях отмечены: иттрий, церий, лантан, неодим. Прогнозные ресурсы составляют 20,0 тыс. т.

### **Драгоценные металлы**

Золото, платина. В двух пунктах (Железногорском и Фатежском районах), в осадочном чехле, установлены прямые признаки рассыпного золота.

### **Алмазы**

Алмазы с размером зерен от первых мкм до 0,32 мм выявлены в породах осадочного чехла в Железногорском районе. Установлены узкие алмазоносные стратиграфические уровни: альб-аптские пески нижнего мела и верхнебатские пески средней юры. Коренные источники алмазов не установлены.

### **Неметаллические полезные ископаемые**

#### **Сырье регионального значения**

В прошедшие годы большое внимание было уделено поискам и разведке неметаллических полезных ископаемых для строительных работ и агрохимическое сырье. Фосфориты. В Курской области насчитывается 31 месторождение и проявление фосфоритовых руд. Запасы желваковых фосфоритовых руд учтены государственным балансом по 11 месторождениям и участкам (в Золотухинском, Курском, Советском, Фатежском, Черемисиновском и Щигровском районах) в объеме 99123/9572+30851/2735 (С<sub>2</sub>) тыс. т (заб) 156223/13850 тыс. т. Фосфориты используются для приготовления фосфоритной муки, применяемой в сельском хозяйстве в качестве удобрения. Месторождения не обрабатываются. Ревизионно-оценочные работы на месторождениях

фосфоритов Курской области, завершившиеся в 1985 году, показали, что в результате застройки и пересчета запасов фосфоритов с учетом технико-экономической значимости разработки месторождений, промышленный интерес представляют балансовые запасы фосфоритов только трех месторождений (протокол НТС ПГО «Центргеология» от 24.12.1986 № 191-Н). В настоящее время следует сделать переоценку балансовых запасов фосфоритов на территории Курской области в связи с их застроенностью и не востребованностью.

### **Цеолиты**

В процессе оценочных работ на Восточной площади (Золотухинский и Курский районы) распространения сантонских пород верхнего мела получены положительные данные по цеолитам. По результатам работ на площади 450 км<sup>2</sup> выделены три участка: Халино-1, Халино-2, Жерновец, где проведены оценочные работы и подсчитаны запасы цеолитсодержащего сырья по категориям С<sub>1</sub> и С<sub>2</sub>. В продуктивном горизонте выделяется слой цеолитсодержащих мергелей с содержанием цеолита от 15,6 до 21,8 % и слой цеолитсодержащих трепеловидных глин с содержанием цеолита 21-36 %.

По оценке ФГУП «ЦНИИГеолнеруд» цеолитсодержащие мергели удовлетворяют требованиям для использования их в качестве кормодобавок в животноводстве и птицеводстве, как мелиоранты и пролонгаторы органических удобрений в сельском хозяйстве, а также некоторых направлениях стройиндустрии (приготовление цемента, керамики). Трепеловидные глины могут применяться в качестве крупнопористого порошкового адсорбционного сырья, для водоочистки, экологии и некоторых направлениях стройиндустрии (керамика).

### **Формовочные и стекольные пески**

В Курской области разведаны 3 участка недр формовочных песков (Анахинский участок, Октябрьская залежь, Секеринское месторождение) с общими разведанными запасами по категориям В+С<sub>1</sub> – 37,2 млн. т и С<sub>2</sub> – 219,5 млн. т.

Южная часть Секеринского месторождения (расположенного в Кореневском районе), находящаяся в распределенном фонде недр (лицензия ООО «Курскстеклопласт»), разведана. Подсчитанные запасы рассмотрены Государственной комиссией по запасам полезных ископаемых. Кварцевые пески в объеме 11506 тыс. т поставлены на госбаланс как сырьё для стекольного производства (протокол ГКЗ от 24.04.2009 № 1912). Ведется добыча кварцевых песков.

Также проведены поиски и разведка на Ратмановском участке кварцевых песков, где запасы песков, пригодных для стекольного производства, оценены по категории С<sub>2</sub> в объеме 1979 тыс. т. (протокол ТКЗ № 182, 2015 год) и прогнозные ресурсы по категории Р<sub>1</sub> в объеме 45800 тыс. т. (Протокол апробации ЦНИИГеолнеруд № 17/15 от 13.11.2015).

### **Цементное сырьё**

Цементное сырье разведано на 6 месторождениях с общими запасами 183,0 млн. м<sup>3</sup>. На баланс поставлены 4 месторождения. Русско-Конопельское месторождение мела и Пушкарское месторождение суглинков находятся в Суджанском районе с благоприятными горнотехническими и гидрогеологическими условиями. В таких же благоприятных условиях находятся месторождения в Солнцевском районе (Солнцевское-II месторождение мела и месторождение мергелей «Машнино»).

Технологическими испытаниями мела+суглинки (Русско-Конопельское и Пушкарское месторождения) и мела+мергели (Солнцевское-II и «Машнино» месторождения) с использованием добавок получен цемент, отвечающий требованиям для марок 500. Балансовые запасы сырья на данных месторождениях составляют 171,99 млн. т.

В Курском, Мантуровском и Щигровском районах имеются перспективные участки с сырьем, пригодным для производства цемента.

### **Общераспространенные полезные ископаемые**

#### **Сырье для кирпича (глины, суглинки, мергели, трепел)**

По состоянию на 1 января 2020 г. территориальным балансом запасов сырья для кирпича Курской области учтено 65 месторождений и участков недр местного значения с суммарными запасами: по кат. А+В+С<sub>1</sub> – 62233,71 тыс. м<sup>3</sup>; по кат. С<sub>2</sub> – 5940,03 тыс. м<sup>3</sup>. В их число входят:

глины и суглинки по категориям: А+В+С<sub>1</sub> – 54851,71 тыс. м<sup>3</sup>, С<sub>2</sub> – 5940,03 тыс. м<sup>3</sup>;

мергель по категориям: А+В+С<sub>1</sub> – 2679,00 тыс. м<sup>3</sup>;

трепел по категориям: А+В+С<sub>1</sub> – 4703,00 тыс. м<sup>3</sup>.

К распределенному фонду недр отнесено 20 участков на 19 месторождениях и участках недр местного значения с балансовыми запасами по категориям А+В+С<sub>1</sub> – 10430,34 тыс. м<sup>3</sup> и С<sub>2</sub> – 1060,03 тыс. м<sup>3</sup>.

Один участок недр местного значения – участок недр местного значения «Плотов Лог» (Курский район) впервые учтен территориальным балансом запасов общераспространенных полезных ископаемых.

В нераспределенном фонде недр числятся 56 участков на 53 месторождениях и участках недр местного значения, балансовые запасы которых составляют: по категориям А+В+С<sub>1</sub> – 51803,37 тыс. м<sup>3</sup>, по кат. С<sub>2</sub> – 4880,00 тыс. м<sup>3</sup>.

Семь месторождений имеют в своем составе как распределенный, так и нераспределенный фонд.

Разведанные месторождения кирпичного сырья имеются во всех районах области, что указывает на практически неограниченные перспективы для увеличения сырьевой базы данного вида сырья.

**Сырье для керамзитовых изделий (суглинки и глины тугоплавкие)**



В Курской области по состоянию на 1 января 2020 г. территориальным балансом запасов полезных ископаемых учтено 1 месторождение керамзитового сырья – Новоселовское месторождение в Октябрьском районе Курской области с балансовыми запасами категории  $B+C_1$  – 1493,78 тыс. м<sup>3</sup>;  $C_2$  – 8090,00 тыс. м<sup>3</sup>, из которых к распределенному фонду отнесены Юго-западный, Северовосточный и Юго-восточный (участок 1) участки Новоселовского месторождения с балансовыми запасами по категории  $A+B+C_1$  – 877,78 тыс. м<sup>3</sup>. К нераспределенному фонду недр отнесена часть Юго-восточного фланга (участок 2) с авторскими запасами по категории  $C_1$  – 616,00 тыс. м<sup>3</sup>, по категории  $C_2$  – 8090,00 тыс. м<sup>3</sup>.

Практический интерес для развития сырьевой базы г. Курска и области представляют следующие месторождения и проявления: Пожидаевское (Щигровский район), Большебобровское и Ратмановское (Железногорский район), Волобуевское (Курский район), Мантуровское (Мантуровский район), Обоянское (Обоянский район). Карбонатное сырьё. Месторождения карбонатного сырья приурочены к отложениям кампан-маастрихтского, сантонского и турон-коньякского ярусов меловой системы. Литологически они представлены мелом, мергелем, трепелом и трепеловидными глинами, имеющими на территории области широкое распространение. Курская область имеет значительные перспективы для выявления крупных месторождений карбонатного сырья для различных целей его использования.

По состоянию на 1 января 2020 г. территориальным балансом запасов мела учтено 12 месторождений и участков недр местного значения с суммарными запасами по кат.  $A+B+C_1$  – 83736,45 тыс. т. К распределенному фонду недр отнесено 2 месторождения, 1 участок месторождения и 2 участка недр местного значения с суммарными балансовыми запасами по кат.  $A+B+C_1$  – 21882,45 тыс. т. В нераспределенном фонде недр числится 8 месторождений, балансовые запасы которых составляют по категориям:  $A+B+C_1$  – 61854,00 тыс. т. Одно месторождение имеет в своем составе как распределенный, так и нераспределенный фонд недр. По качеству мел всех месторождений пригоден для производства маломagneзиальной, быстрогасящейся, высокоэкзотермической воздушной извести 1 сорта класса А и В.

Для нужд сельского хозяйства в области разведано и числятся на балансе в Государственном резерве три месторождения (Погожее, Лески, Семёновское), запасы карбонатных пород и гипса которых оценены как пригодные для производства известняковой муки для известкования (химической мелиорации) кислых почв и для минеральной подкормки животных и птиц. По состоянию на 1 января 2020 г. запасы карбонатных пород и гипса составляют по кат.  $A+B+C_1$  – 4490 тыс. т.

#### **Тугоплавкие глины**

В Курской области по состоянию на 1 января 2020 г. территориальным балансом запасов полезных ископаемых учтено

1 месторождение тугоплавких глин «Большая Карповка» в Советском районе Курской области с балансовыми запасами кат. А+В+С<sub>1</sub> – 18090,21 тыс. т, С<sub>2</sub> – 15602,00 тыс. т, из которых к нераспределенному фонду отнесена часть месторождения с балансовыми запасами по кат. А+В+С<sub>1</sub> – 9461,90 тыс. т, С<sub>2</sub> – 15602,00 тыс. т, запасы распределенного фонда недр составляют по кат. А+В+С<sub>1</sub> – 8628,31 тыс. т. Месторождение расположено в Советском районе в 4.5 км северо-восточнее железнодорожной станции Кшень, в 130 км от г. Курска. Глины месторождения пригодны для производства кислотоупорного кирпича, кирпича керамического лицевого, плиток керамических для внутренней облицовки стен, фасадов, полов, для производства труб керамических канализационных.

### **Пески строительные**

Пески являются основой производства строительных организаций области и являются одним из наиболее востребованных и распространенных видов нерудного сырья.

К группе наиболее крупных месторождений и участков недр местного значения, балансовые запасы которых на 1 января 2020 г. составляют более 5 млн. м<sup>3</sup>, отнесены: месторождение «Новый Бузец», Липинское месторождение, Анахинское месторождение, участок недр местного значения «Жеребцово 2», участок недр местного значения «Глушицкий 1», участки недр местного значения «Участок № 1» и «Участок № 3» Юго-Западного фланга Липинского месторождения, участок недр местного значения «Митрофановский».

По состоянию на 1 января 2020 г. территориальным балансом запасов строительных песков учтено 79 месторождений и участков недр местного значения с суммарными запасами по категории А+В+С<sub>1</sub> – 158283,60 тыс. м<sup>3</sup> и категории С<sub>2</sub> – 15382,86 тыс. м<sup>3</sup>.

К распределенному фонду недр по состоянию на 1 января 2020 г. отнесено 73 участка на 63 месторождениях и участках недр местного значения с балансовыми запасами: по кат. А+В+С<sub>1</sub> — 103946,35 тыс. м<sup>3</sup> и кат. С<sub>2</sub> – 4412,9 тыс. м<sup>3</sup>.

Участок недр местного значения «Ванинский 3» (Октябрьский район) впервые учтен территориальным балансом запасов общераспространенных полезных ископаемых. В общий список участков недр распределенного фонда включены 7 участков недр местного значения, на которых в 2019 году велись подготовительные работы с различной степенью готовности. Прогнозные ресурсы по 5 участкам указаны в территориальном балансе в качестве забалансовых запасов. На участках недр местного значения «Павловский» и «Усланский» в Обоянском районе Курской области в 2019 году выполнено геологическое изучение с подсчетом запасов песка.

5 участков недр местного значения из распределенного фонда переведены в нераспределенный фонд («Мантуровский 1»; «Мантуровский 2», «Рябиновый»; «Верхнеольшанский», «Искра» (центральная часть участка)).

Вследствие изменения границ горного отвода в нераспределенный фонд недр переведена часть участка недр местного значения «Успенская залежь» с забалансовыми запасами песков.

Таким образом, в нераспределенном фонде недр по состоянию на 1 января 2020 г. числится 29 участков недр местного значения на 26 месторождениях. Балансовые запасы по этим месторождениям по категории  $A+B+C_1$  составляют 54337,25 тыс. м<sup>3</sup>,  $C_2$  – 10969,96 тыс. м<sup>3</sup>.

Направление использования песков в строительстве широкое, они применяются для производства тяжелых бетонов, пеногазобетонов, ячеистых бетонов, силикатного кирпича и стеновых блоков, строительных растворов, для отсыпки полотна и откосов автомобильных дорог, для производства асфальтобетонов.

В Курской области имеются перспективы выявления новых месторождений строительных песков, пригодных в природном виде и с обогащением для производства строительных работ.

### **Камни строительные**

В качестве строительных камней население Курской области для местных нужд традиционно использует песчаники, которые в виде мелких месторождений и залежей в ряде районов залегают в песках и суглинках палеогена.

В Курской области по состоянию на 1 января 2020 г. территориальным балансом запасов полезных ископаемых учтены 3 месторождения строительных камней в Железногорском (Веретенинская залежь Михайловского месторождения) и Рыльском (залежь «Дурово» и проявление «Некрасово») районах с суммарными балансовыми запасами по кат.  $A+B+C_1$  – 29424,32 тыс. м<sup>3</sup> и кат.  $C_2$  – 102450,72 тыс. м<sup>3</sup>. Все 3 месторождения отнесены к распределённому фонду недр. Большая часть из этих запасов, представленная окисленными железистыми кварцитами (по категориям  $B$  – 3100,15 тыс. м<sup>3</sup>,  $C_1$  – 26306,77 тыс. м<sup>3</sup>,  $B+C_1$  – 29406,92 тыс. м<sup>3</sup>,  $C_2$  – 12338,72 тыс. м<sup>3</sup>) и малорудными и безрудными кварцитами, конгломератами, кварц-серицитовыми сланцами, кварцевыми порфирами, метапесчаниками (по категории  $C_2$  в количестве 90112 тыс. м<sup>3</sup>), относится к Веретенинской залежи Михайловского месторождения, разрабатываемого АО «Михайловский ГОК им. А.В. Варичева». Запасы песчаников на участке недр залежи «Дурово» и на южном фланге проявления «Некрасово» составляют по категории  $C_1$  – 17,40 тыс. м<sup>3</sup>.

Перспективы выявления рентабельных месторождений строительного камня в породах фундамента крайне ограничены, так как кристаллический фундамент залегает на глубинах 120-200 и более метров.

### **Торф**

Минерально-сырьевая база по торфу Курской области на 1 января 2020 г. выглядит следующим образом:

1. Торфяных месторождений площадью более 10 га в границе промышленной глубины торфяной залежи на территории области насчитывается – 62 и делятся на три группы по промышленному освоению.

Площадь их в нулевой границе равна 15792 га, в границе промышленной глубины торфяной залежи – 11249 га, оставшаяся площадь на 1 января 2020 г. – 9740 га. Балансовые запасы торфа составляют 28860 тыс. т, в том числе по категориям изученности: А – 14802 тыс. т, В – 2376 тыс. т, С<sub>1</sub> – 6218 тыс. т, С<sub>2</sub> – 5464 тыс. т. Забалансовые запасы равны 14834 тыс. т. Общие запасы торфа 43694 тыс. т.

2. Торфяных месторождений с прогнозными ресурсами торфа площадью более 10 га в области – 37 и одно месторождение с частично прогнозными ресурсами. Общая площадь их в нулевой границе – 1800 га, в границе промышленной глубины торфяной залежи – 1091 га, ресурсы торфа – 3188 тыс. т.

3. Торфяных месторождений площадью до 10 га в области – 108, в том числе месторождений с прогнозными ресурсами торфа – 80 и 28 торфяных месторождений, изученных по категории С<sub>1</sub> и С<sub>2</sub>. Площадь 80 торфяных месторождений до 10 га с прогнозными ресурсами торфа по категории Р<sub>1</sub> в нулевой границе 634,2 га, в границе промышленной глубины залежи – 307,1 га, ресурсы торфа – 689 тыс. т.

Количество торфяных месторождений, разведанных по категории С<sub>1</sub> и С<sub>2</sub>, площадью до 10 га – 28. Площадь их в нулевой границе – 283,3 га, в границе промышленной глубины торфяной залежи – 136,9 га. Запасы торфа, они же забалансовые равны 397 тыс. т.

В Курской области были разведаны еще 396 торфяных месторождений. Общая площадь их в нулевой границе – 15543,1 га, в границе промышленной глубины торфяной залежи – 9439,2 га.

В настоящее время выработаны 318 торфяных месторождений, 42 месторождения засыпано и застроено, 35 месторождений затоплено и 1 месторождение не обнаружено в поле.

Таким образом, в балансе на 1 января 2020 г. Курской области насчитывается 207 торфяных месторождений. Из них – 62 площадью более 10 га, 37 месторождений площадью более 10 га с прогнозными ресурсами торфа, 108 месторождений площадью до 10 га.

### **Пресные подземные воды**

Общее количество месторождений и участков пресных подземных вод на территории Курской области, состоящих на учете по состоянию на 1 января 2020 г. – 175, из них находятся в распределенном фонде 130 месторождений и участков (по данным Курского филиала ФБУ «ТФГИ по Центральному федеральному округу»).

Общее количество запасов пресных подземных вод на 1 января 2020 г. составляют по категориям А+В+С<sub>1</sub>+С<sub>2</sub> – 966,781 тыс. м<sup>3</sup> /сутки, забалансовые запасы 50,6 тыс. м<sup>3</sup> /сутки. В 2019 году степень освоения запасов подземных вод в целом по Курской области составляет 18 %.

В 2019 году на территории Курской области (по данным Отдела водных ресурсов Донского бассейнового водного управления по Курской области) учтенный водоотбор подземных вод составил – 108,84 млн. м<sup>3</sup> /год. Использование подземных вод – 87,78 млн. м<sup>3</sup>, из них:

питьевые и хозяйственно-бытовые нужды – 43,21 млн. м<sup>3</sup>;  
 производственные нужды – 33,98 млн. м<sup>3</sup>;  
 на орошение – 0,82 млн. м<sup>3</sup>;  
 на сельскохозяйственное водоснабжение – 5,4 млн. м<sup>3</sup>;  
 прочие нужды – 4,37 млн. м<sup>3</sup>.

### **Минеральные подземные воды**

Минеральные подземные воды изучены на Халинском месторождении. Эксплуатационные запасы минеральных подземных вод утверждены ТКЗ (протокол № 88 от 20.08.2009) в объёме 48 м<sup>3</sup>/сутки.

По химическому составу подземные минеральные воды архейско-протерозойского водоносного комплекса слабоминерализованные, хлоридно-натриевые слабощелочные, с минерализацией около 2,4-3,0 г/л.

Органолептические и микробиологические показатели соответствуют нормативным требованиям.

По заключению ФГБУ «НМИЦ РК» Минздрава России минеральная вода из скважины № 3800а относится к минеральным природным питьевым лечебно-столовым водам, соответствующую Калининградскому типу группы ХХХ ГОСТ Р 54316-211 и рекомендована к питьевому употреблению, а также служить основой к ее промышленному розливу в качестве минеральной питьевой природной лечебно-столовой воды в соответствии с нормативно-технической документацией.

В настоящее время месторождение находится в нераспределенном фонде недр.

### **Лесные ресурсы**

В соответствии с Лесным кодексом Российской Федерации все леса, за исключением расположенных на землях обороны и землях населенных пунктов, а также земли лесного фонда, не покрытые лесной растительностью (лесные и нелесные земли), образуют лесной фонд. К лесным землям относятся земли, покрытые лесной растительностью и не покрытые ею, но предназначенные для ее восстановления (вырубки, гари, погибшие древостои, редины, пустыри, прогалины, площади, занятые питомниками, несомкнувшимися лесными культурами). К нелесным землям отнесены земли, предназначенные для обслуживания лесного хозяйства (просеки, дороги и др.).

Территория области занята преимущественно лиственными лесами. Наиболее часто встречаются дубовые рощи (дубравы), а также березняки, осинники, ольшаники и ивняки. Основные лесообразующие породы Курской области – дуб черешчатый, береза повислая, ольха черная, сосна, осина и другие. Сосновые леса в естественных насаждениях встречаются на северо-западе региона, насажденные сосновые боры, располагаются преимущественно на левобережных песчаных террасах рек Сейм, Свапа и Псёл.

На 1 января 2020 г. земли лесного фонда занимают 224,0 тыс. га, что составляет 7,5 % земельного фонда области. По угодьям земли лесного фонда распределены следующим образом: площадь лесных земель

211,2 тыс. га (94,3 %); площадь нелесных земель составила 12,8 тыс. га, из которых более половины приходится на прочие земли – 4,3 тыс. га и болота – 2,9 тыс. га. Сельскохозяйственные угодья занимают площадь 4,0 тыс. га и представлены мелкими, вкрапленными среди леса контурами, используемыми под возделывание огородов, сенокошение и выпас скота.

Основная цель развития лесного хозяйства области заключается в удовлетворении потребностей общества в древесине и других видах пользования лесом с одновременным сохранением и усилением способностей леса выполнять разнообразные функции, обусловленные ролью леса в качестве важнейшего компонента биосферы.

### **3.5.4. Инвестиции**

Курская область относится к числу инвестиционно привлекательных регионов. Экономический потенциал региона является базой по созданию благоприятных условий для развития бизнеса и привлечения инвестиций. Область располагает значительными разведанными запасами железной руды и другими полезными ископаемыми, является энергообеспеченной, имеет развитую транспортную инфраструктуру и обладает высоким научным потенциалом. Показателем благоприятного инвестиционного климата региона является интерес к области со стороны как отечественных, так и иностранных инвесторов.

В современных условиях активная и последовательная инвестиционная политика органов исполнительной власти является важным фактором воздействия на региональную экономическую систему с целью обеспечения ее развития. Приоритетами инвестиционной политики Курской области на долгосрочную перспективу в рамках инновационно-прорывной стратегии являются модернизация производства и его структурная перестройка, повышение конкурентоспособности промышленности, ускоренное инвестиционное развитие важнейших секторов экономики, становление инновационных отраслей и производств.

В 2020 году несмотря на неблагоприятную эпидемиологическую обстановку в условиях распространения новой коронавирусной инфекции в Курской области обеспечена положительная динамика отдельных показателей социально-экономического развития: достигнут рост объема производства в промышленности, сельском хозяйстве, обеспечен рост среднемесячной заработной платы работников.

На региональном уровне обеспечена реализация всех основополагающих документов, определяющих стратегические направления развития Курской области: Стратегии социально-экономического развития Курской области на период до 2030 года, Инвестиционной Стратегии Курской области до 2025 года, Схемы территориального планирования Курской области, прогнозов социально-экономического развития на среднесрочный и долгосрочный периоды,

бюджетного прогноза Курской области на долгосрочный период, 28 государственных программ Курской области.

Законом Курской области от 14 декабря 2020 г. № 100-ЗКО утверждена Стратегия социально-экономического развития Курской области на период до 2030 года, которая является важнейшим документом долгосрочного стратегического планирования, определяющим приоритеты, цели и задачи государственного управления на уровне региона на предстоящее десятилетие.

Курская область участвует в реализации 11 национальных проектов (программ): «Демография», «Здравоохранение», «Образование», «Жилье и городская среда», «Экология», «Безопасные и качественные автомобильные дороги», «Культура», «Международная кооперация и экспорт», «Малое и среднее предпринимательство и поддержка индивидуальной предпринимательской инициативы», «Цифровая экономика Российской Федерации», «Повышение производительности труда».

В 2020 году проводилась работа по реализации 50 региональных проектов, интегрированных в состав 11 национальных проектов, на реализацию которых было выделено 10,5 млрд. рублей.

В 2020 году экономическое и социальное развитие Курской области, как и в целом России и других регионов, из-за распространения новой коронавирусной инфекции введения определенных ограничительных мер, испытывало негативное давление.

Рейтинги Курской области отражают хорошие показатели исполнения бюджета, низкий прямой риск.

Для инвесторов наиболее перспективными являются следующие сферы: электроэнергетика, черная металлургия, производство строительных материалов, машиностроение и металлообработка, химическая и нефтехимическая промышленность, аграрный сектор экономики и пищевая промышленность.

На территории Курской области всем инвесторам гарантируются равные права и стабильность этих прав. Инвестиции на территории Курской области пользуются полной и безусловной защитой.

Показатели инвестиционной деятельности

В Курской области сформирована законодательная основа инвестиционной деятельности, действует Закон Курской области «Об инвестиционной деятельности в Курской области», приняты подзаконные нормативные правовые акты, действует подпрограмма «Создание благоприятных условий для привлечения инвестиций в экономику Курской области» государственной программы «Развитие экономики и внешних связей Курской области»; предоставляется государственная поддержка инвесторам в различных формах; действуют Совет по улучшению инвестиционного климата, АО «Агентство по привлечению инвестиций Курской области» и АУКО «Корпорация развития Курской области».

В 2020 году для улучшения инвестиционного климата в Курской области внесены изменения в инвестиционное региональное законодательство:

инвесторам – участникам региональных инвестиционных проектов в Курской области предоставлено право на применение пониженной налоговой ставки по налогу на прибыль организации (Закон Курской области от 11 декабря 2020 г. № 112-ЗКО «Об отдельных вопросах реализации региональных инвестиционных проектов в Курской области»);

инвесторам, заключившим соглашение о реализации инвестиционного проекта с суммой инвестиций в основной капитал не менее 2000 млн. рублей в режиме наибольшего благоприятствования до 1 января 2019 г., предоставлено право на продление срока применения льготы по налогу на имущество организаций (Закон Курской области от 14 декабря 2020 г. № 103-ЗКО «О внесении изменения в статью 4 Закона Курской области «О налоге на имущество организаций»).

Комиссией по оценке эффективности инвестиционных проектов по итогам проведенного в 2020 году конкурса наиболее эффективных инвестиционных проектов принято решение о предоставлении государственной поддержки ООО «ЛейблПак» и ООО «Курский мясоперерабатывающий завод». Указанным компаниям в 2020 году предоставлены субсидии в сумме более 3 млн. рублей.

Одним из наиболее значимых видов региональной государственной поддержки инвесторов является предоставление им режима наибольшего благоприятствования, что дает право на применение льготы по налогу на имущество организаций.

В настоящее время в режиме наибольшего благоприятствования осуществляют деятельность девять компаний, реализующих четырнадцать инвестиционных проектов (ООО «Агропромкомплектация-Курск», ООО «Свинокомплекс «Пристенский», ООО «Грибная радуга», ООО «Фатежская ягнятина», ООО «Мираторг-Курск», ЗАО «Свинокомплекс Короча», ООО «Луч», АО «Надежда», ООО «Молочник»). За 2020 год указанным компаниям будут предоставлены налоговые льготы по налогу на имущество организаций по оценке в сумме 668,2 млн. рублей.

В ближайшее время ООО «Авангард» планируется реализация инвестиционного проекта «Крытый футбольный манеж для организации тренировочного процесса детско-юношеских школ». Проектом предусмотрено строительство на земельном участке с кадастровым номером 46:29:102011:40, расположенном по адресу: г. Курск, пер. 1-й Кирпичный манежа, представляющего из себя воздухоопорную конструкцию с искусственным травяным покрытием внутри стандартного размера, для полей, пригодных к проведению круглогодичных футбольных турниров, в том числе профессиональных. Проектом предусмотрено также установка дополнительного инвентаря (волейбольная сетка, столы для



настольного тенниса, беговые дорожки, небольшие разборные трибуны и т.д.).

Реализуются целевые модели улучшения инвестиционного климата, направленные на сокращение сроков получения инвестором разрешительной документации, сокращения количества процедур. Достигнуто снижение сроков и количества процедур по подключениям к объектам инфраструктуры, постановке на кадастровый учёт, регистрации предприятий. Средний процент внедрения целевых моделей составляет 91 % (по данным на 1 января 2021 г.). Осуществляется работа по направлениям регионального инвестиционного стандарта, по показателям Национального рейтинга состояния инвестиционного климата.

Международными и российскими рейтинговыми агентствами Курской области присвоены высокие рейтинги инвестиционной привлекательности и кредитоспособности. Так, по оценке рейтингового агентства «Эксперт РА» Курская область входит в категорию 3А1, говорящую о минимальных рисках вложения инвестиций.

Аналитическое Кредитное Рейтинговое Агентство в 2020 году подтвердило кредитный рейтинг Курской области на уровне А+(RU), прогноз «Стабильный». Такой же рейтинг присвоен выпуску облигаций Курской области.

Продолжается работа по развитию на территории региона индустриальных (промышленных) парков. Проводится работа по созданию на территории региона индустриального (промышленного) парка в Курском районе.

В 2020 году на территории индустриального (промышленного) парка, расположенного в п. Юбилейный Щетинского сельсовета Курского района, зарегистрировано 8 резидентов.

Продолжались работы и по развитию индустриального (промышленного) парка в г. Щигры. Разработан проект планировки и проект межевания в его составе. На территории указанного парка зарегистрирован первый резидент, для него сформирован участок площадью 10 га.

В 2020 году в целях повышения эффективности работы по сопровождению инвесторов по принципу одного окна в регионе было создано АУ КО «Корпорация развития Курской области». По итогам 2020 года на сопровождении Корпорации находятся 15 инвестиционных проектов.

По оценке 2020 года объем инвестиций в основной капитал за счёт всех источников финансирования ожидается на уровне 153,2 млрд. рублей (по итогам 2019 года – 142,7 млрд. рублей). Индекс физического объема инвестиций составляет 100,1 % к соответствующему периоду 2019 года. Основной прирост инвестиций обусловлен реализацией комплекса инвестиционных проектов в промышленности, сельском хозяйстве, социальной сфере.



Показатели	2012	2013	2014	2015	2016	2017	2018	2019
Государственное управление и обеспечение военной безопасности; социальное страхование	664,5	635,4	400,0	335,1	444,9	449,6	505,9	654,6
Образование	1047,1	1917,4	1569,8	1347,7	1861,4	1894,2	1611,8	1745,7
Деятельность в области здравоохранения и социальных услуг	1455,9	1164,2	1584,4	706,5	623,5	1401,1	2263,8	2837,6
Деятельность в области культуры, спорта, организации досуга и развлечений	-	-	-	-	-	2037,2	1765,1	1194,0
Предоставление прочих видов услуг	777,0	1036,0	3225,9	5048,9	4962,3	117,2	-	-



Рис. 3.5.4.1 Структура основных отраслей инвестирования  
в 2019 году, %

### Формы государственной поддержки и защита инвестиций в Курской области

Правовые и экономические условия инвестиционной деятельности на территории Курской области регулируются Конституцией Российской

Федерации, законодательством Российской Федерации, Законом Курской области от 12 августа 2004 г. № 37-ЗКО «Об инвестиционной деятельности в Курской области», другими законами и нормативными правовыми актами Курской области.

Законом Курской области от 12 августа 2004 г. № 37-ЗКО «Об инвестиционной деятельности в Курской области» предусмотрены следующие формы государственной поддержки инвесторов:

- создание режима наибольшего благоприятствования;
- предоставление льготы по налогу на имущество организаций;
- установление отдельным категориям налогоплательщиков пониженной налоговой ставки налога на прибыль организаций, подлежащего зачислению в областной бюджет;
- предоставление инвестиционных налоговых кредитов;
- предоставление на конкурсной основе:
  - а) бюджетных инвестиций;
  - б) субсидий на возмещение части затрат на уплату процентов по кредитам, привлекаемым в кредитных организациях инвесторами;
  - в) государственных гарантий по инвестиционным проектам за счет средств областного бюджета в соответствии с перечнем подлежащих предоставлению государственных гарантий, утверждённым законом Курской области об областном бюджете на соответствующий финансовый год;
  - г) льготных условий пользования государственным имуществом Курской области;
  - д) обеспечения обязательств инвесторов перед кредитными организациями в форме предоставления в залог имущества и имущественных прав Курской области по привлекаемым кредитам на реализацию инвестиционных проектов, в том числе на осуществление лизинговых платежей за оборудование, приобретаемое по лизингу на условиях последующего выкупа данного оборудования для реализации инвестиционных проектов;
  - е) субсидий на возмещение лизингополучателю части затрат на уплату лизинговых платежей за оборудование, приобретенное по лизингу на условиях последующего выкупа данного оборудования для реализации инвестиционного проекта, или на возмещение части затрат на уплату процентов по кредитам, привлекаемым инвестором в кредитных организациях на уплату лизинговых платежей за оборудование, приобретаемое по лизингу на условиях последующего выкупа данного оборудования для реализации инвестиционного проекта.

Законом предусмотрено, что инвестору по одному инвестиционному проекту предоставляется одна форма поддержки, за исключением инвесторов, реализующих проекты с суммой инвестиций более 2 млрд. рублей.

### 1. Создание режима наибольшего благоприятствования

Правом на вхождение в режим наибольшего благоприятствования могут воспользоваться инвесторы, заключившие инвестиционные соглашения с Администрацией Курской области и реализующие инвестиционные проекты с общим объемом инвестиций в основной капитал не менее 100 млн. рублей (включая налог на добавленную стоимость), предусматривающие организацию производства, относящегося в соответствии с Общероссийским классификатором видов экономической деятельности к разделу С «Обрабатывающие производства», кроме кода группировок видов экономической деятельности 27.12 «Производство продуктов прямого восстановления железной руды», и направленные на:

- а) создание новых предприятий;
- б) строительство новых цехов на действующих предприятиях;
- в) организацию производства на недействующих площадях, включая реконструкцию и оснащение новым оборудованием;
- г) оснащение действующего производства новым оборудованием, в том числе взамен выбывающего.

Общий объем инвестиций в основной капитал может включать в себя стоимость нескольких инвестиционных проектов, реализуемых на одном предприятии, предусматривающих в совокупности капитальные вложения на сумму не менее 100 млн. рублей (включая налог на добавленную стоимость).

Инвестиционные проекты могут быть отнесены к числу проектов, реализуемых в режиме наибольшего благоприятствования, при выполнении условий:

- 1) инвестиционный проект должен иметь коммерческую и бюджетную эффективность;
- 2) средняя заработная плата в организации, реализующей инвестиционный проект, не должна быть ниже средней статистической заработной платы работников данной отрасли, а при отсутствии данных по отрасли – не ниже средней заработной платы по Курской области;
- 3) организации на дату обращения в Администрацию Курской области не должны иметь задолженность по налоговым платежам в бюджетную систему Российской Федерации.

Механизм вхождения в режим наибольшего благоприятствования определен постановлением Губернатора Курской области от 29.02.2008 № 102 «О мерах по реализации статьи 101 Закона Курской области «Об инвестиционной деятельности в Курской области».

### 2. Предоставление льготы по уплате налога на имущество организаций

Предоставление льготы по налогу на имущество организаций предусмотрено частью 8 статьи 4 Закона Курской области от 26 ноября 2003 г. № 57-ЗКО «О налоге на имущество организаций».

Льготой по налогу на имущество организаций могут воспользоваться инвесторы, осуществляющие на территории Курской области

инвестиционные проекты в обрабатывающих отраслях с суммой инвестиций в основной капитал не менее 100 млн. рублей с учетом НДС и работающие в режиме наибольшего благоприятствования.

Такие организации освобождаются от уплаты налога на имущество организаций в отношении имущества, относящегося к основным средствам, вновь созданного или приобретенного в ходе реализации инвестиционного проекта, предусматривающего, в том числе осуществление строительно-монтажных работ, – на три налоговых периода, не предусматривающего осуществление строительно-монтажных работ, – на два налоговых периода. Льгота по налогу на имущество организаций действует, начиная с налогового периода, в котором вновь созданные или приобретенные основные средства поставлены на баланс организации.

3. Установление отдельным категориям налогоплательщиков пониженной налоговой ставки налога на прибыль организаций, подлежащего зачислению в областной бюджет

Законом Курской области от 14 декабря 2010 г. № 112-ЗКО «О пониженной налоговой ставке налога на прибыль организаций, подлежащего зачислению в областной бюджет, для отдельных категорий налогоплательщиков» для организаций, образованных после 1 января 2011 г., и реализующих инвестиционные проекты по созданию новых предприятий в обрабатывающих отраслях в режиме наибольшего благоприятствования, установлена пониженная ставка налога на прибыль организаций, подлежащего зачислению в областной бюджет, в размере 13,5 %.

Пониженная налоговая ставка налога на прибыль организаций применяется в течение трех налоговых периодов подряд, начиная с отчетного периода того налогового периода, в котором по данным налогового учета у организации возникает налогооблагаемая база по налогу на прибыль организаций, но не позднее чем через три года, начиная с года постановки имущества нового производственного объекта (в полном объеме) на баланс организации в соответствии с требованиями действующего законодательства.

4. Предоставление инвесторам и (или) лизингополучателям субсидий за счёт средств областного бюджета на уплату процентов по привлекаемым кредитам или лизинговым платежам

Предоставление субсидий осуществляется на конкурсной основе. Отбор инвестиционных проектов инвесторов (инвесторов-лизингополучателей), претендующих на предоставление субсидий, осуществляется комиссией по оценке эффективности инвестиционных проектов, действующей в соответствии с постановлением Губернатора Курской области от 11.08.2005 № 590 «Вопросы организации и проведения конкурсного отбора наиболее эффективных инвестиционных проектов» по критериям признания инвестиционных проектов победителями конкурсов, установленным Законом Курской области «Об инвестиционной деятельности в Курской области».

Победители конкурса получают субсидии в соответствии с порядком, установленным постановлением Администрации Курской области от 22.07.2011 № 324-па «Об утверждении Порядка предоставления субсидий из областного бюджета инвесторам на возмещение части затрат на уплату процентов по кредитам, привлекаемым в кредитных организациях на реализацию инвестиционных проектов, инвесторам-лизингополучателям на возмещение части затрат на уплату процентов по кредитам, привлекаемым на уплату лизинговых платежей или на возмещение лизингополучателю части затрат на уплату лизинговых платежей».

#### 5. Предоставление инвестиционного налогового кредита

Инвестиционный налоговый кредит предоставляется организации по основаниям, предусмотренным статьей 67 Налогового кодекса Российской Федерации и статьей 11 Закона Курской области «Об инвестиционной деятельности в Курской области».

Порядок принятия решения о предоставлении налогоплательщикам инвестиционного налогового кредита утвержден постановлением Администрации Курской области от 03.08.2011 № 352-па «Об утверждении Порядка принятия решения о предоставлении налогоплательщикам инвестиционного налогового кредита».

#### 6. Предоставление в залог имущества Курской области по привлекаемым кредитам

Предоставление имущества Курской области осуществляется на конкурсной основе и регулируется Законом Курской области от 12 августа 2004 г. № 37-ЗКО «Об инвестиционной деятельности в Курской области», Законом Курской области от 17 июля 2008 г. № 36-ЗКО «О залоговом фонде Курской области», постановлением Губернатора Курской области от 11.08.2005 № 590 «Вопросы организации и проведения конкурсного отбора наиболее эффективных инвестиционных проектов», постановлением Администрации Курской области от 20.10.2008 № 324 «Об утверждении Положения о порядке и правилах предоставления имущества Курской области в залог».

#### 7. Предоставление государственных гарантий Курской области

Предоставление государственных гарантий Курской области инвесторам осуществляется на конкурсной основе в соответствии с положениями статьи 14 Закона Курской области «Об инвестиционной деятельности», в порядке и на условиях, предусмотренных статьей 115.2 Бюджетного кодекса Российской Федерации.

Конкурсный отбор проектов, победителям которого предоставляются государственные гарантии Курской области, осуществляется в соответствии с постановлением Губернатора Курской области от 11.08.2005 № 590 «Вопросы организации и проведения конкурсного отбора наиболее эффективных инвестиционных проектов».

Защита инвестиций предусмотрена статьей 17 Закона Курской области «Об инвестиционной деятельности в Курской области».



Органы государственной власти Курской области в соответствии с законодательством Российской Федерации и Курской области гарантируют всем субъектам инвестиционной деятельности независимо от форм собственности: обеспечение равных прав при осуществлении инвестиционной деятельности; гласность в обсуждении инвестиционных проектов; право обжаловать в суд решения и действия (бездействие) органов государственной власти Курской области, органов местного самоуправления Курской области и их должностных лиц; защиту капитальных вложений; равенство на участие в открытых аукционах и конкурсах, проводимых органами государственной власти Курской области и органами местного самоуправления на соответствующих территориях Курской области.

Вновь вступающие в силу законы и (или) иные нормативные правовые акты органов государственной власти Курской области в части, ухудшающей финансово-экономические условия осуществления инвестиционной деятельности по сравнению с финансово-экономическими условиями осуществления инвестиционной деятельности, действовавшими в соответствии с законами и (или) иными нормативными актами Курской области на день начала финансирования инвестиционного проекта, в том числе увеличивающие суммарный объем денежных средств, подлежащих уплате в областной бюджет в виде налогов и сборов, устанавливающие новые обязанности, нормы и правила, не применяются в отношении инвесторов в течение срока, на который предоставлена государственная поддержка по инвестиционному проекту.

**Реализация значимых для области инвестиционных проектов, в том числе по результатам оказания государственной поддержки**

Инвестиционные проекты и инвестиционные программы, направленные на модернизацию производства, реализуются практически на всех крупных предприятиях области.

Информация об осуществлении инвестиционной деятельности в регионе представлена на Инвестиционном портале Курской области (<http://kurskoblinvest.ru/>). Портал создан Администрацией Курской области как средство обеспечения наглядного представления инвестиционных возможностей региона, повышения открытости органов власти при работе с инвесторами, обеспечения доступа к информации об инвестиционных проектах и предложениях, повышения оперативности взаимодействия инвесторов с исполнительными органами государственной власти.

Инвестиционный процесс неразрывно связан с созданием дорожно-транспортной и инженерной инфраструктуры. В 2020 году в области завершилось строительство распределительного центра X5 Retail Group на территории промышленного парка «Юбилейный». Несмотря на пандемию он пополнился новыми резидентами, но якорный проект, безусловно, является флагманским. Общий объем инвестиций составит более 1,8 млрд рублей, будет создано более 700 новых рабочих мест. Все работы идут в соответствии с графиком. Возведен корпус основного склада, уложено

дорожное покрытие, забетонированы открытые площадки, введены в эксплуатацию модульная котельная и трансформаторная подстанция. Завершено устройство водоснабжения и водоотведения, канализации, тепловых сетей. Ведется благоустройство территории и пусконаладочные работы внешних инженерных сетей.

В целом в 2020 году в Курской области планировалось построить и реконструировать 50 объектов инфраструктуры. На 46 из них работы полностью завершены, в том числе досрочно газифицировано с. Вязовое Щигровского района. «Разработан план создания инвестиционных и инфраструктурных объектов в Курской области на 2021-2023 годы. Туда включено 56 объектов, в том числе 10 — газоснабжения, 2 — теплоснабжения, 7 — водоснабжения и водоотведения, 10 — энергетики. В ближайшие годы планируется продолжить дорожное строительство, возведение и реконструкцию объектов здравоохранения, образования, спорта, культуры.

Помимо того, Курская область в 2022-2024 годах направит на строительство инфраструктуры бюджетные инвестиции, высвобождаемые при погашении задолженности региона по бюджетным кредитам.

Продолжена реализация проекта «Строительство обжиговой машины № 3» в АО «Михайловский ГОК им. А. В. Варичева» стоимостью 12,9 млрд. рублей. В проект уже вложено 4,36 млрд. рублей. Его реализация позволит увеличить объемы производства доменных окатышей на 5,0 млн. тонн в год, создать 237 рабочих мест.

АО «КОНТИ-РУС» продолжает реализацию проекта по строительству производственно-логистического комплекса Курской кондитерской фабрики с общим объемом финансирования 7,7 млрд. рублей. В проект вложено 3,9 млрд. рублей. Введены в строй 4 производственные линии по выпуску «сладкой» продукции. Всего будет действовать 10 линий.

ПАО «Квадра» завершило реконструкцию котельной Северо-Западного района г. Курска со строительством парогазовой установки установленной мощностью 115 МВт. В проект вложено 5,5 млрд. рублей.

В ООО ПО «Вагонмаш» реализован проект по строительству цеха по выпуску поглощающих аппаратов. Стоимость проекта составила 100 млн. рублей.

Реализован проект по модернизации линии по производству гусеничных лент в ЗАО «Композит» стоимостью 250 млн. рублей. В планах предприятия дальнейшая модернизация производства, в которую будет вложено еще около 500 млн. рублей.

АО «Фармстандарт-Лексредства» реализовало проект по строительству склада готовой продукции в соответствии с международными стандартами. Стоимость проекта составила 344,1 млн. рублей.

ЗАО «Курскпромтеплица» осуществляет проект, предусматривающий создание тепличного комбината площадью 10,5 га,

оснащенного всеми современными инженерно-технологическими системами. Общая стоимость проекта составляет около 647 млн. рублей.

АО «Курскмедстекло» реализует проект по созданию производства высококачественной стеклянной трубки для производства медицинских ампул. Заканчивается строительство стекловаренной печи, планируется приобретение 9 дополнительных линий по изготовлению ампул.

Проводится модернизация производства в ООО «Курский завод «Аккумулятор», ООО «Курскхимволокно».

Реализуются проекты в агропромышленном комплексе. Построено 32 животноводческих комплекса, в том числе 21 – свиноводческий и 11 – по выращиванию крупного рогатого скота и производству молока.

В Горшеченском районе ЗАО «Курский Агрохолдинг» реализует проект по строительству вертикально-интегрированного птицеводческого комплекса производственной мощностью 120 тысяч тонн мяса птицы в живом весе в год. Общая стоимость проекта – 12,8 млрд. рублей. Уже освоено 6,6 млрд. рублей. Количество создаваемых рабочих мест составит 3000.

Агропромышленный холдинг «Мираторг» осуществляет в Пристенском районе строительство свиноводческого комплекса мощностью 20 000 продуктивных свиноматок. Стоимость проекта составит – 6,25 млрд. рублей, будет создано 320 рабочих мест. Введен в строй репродуктор. В проект вложено 4,4 млрд. рублей.

В ЗАО «Агрофирма Любимовская» введена вторая очередь селекционно-гибридного центра и площадки откорма свиней производственной мощностью 4,0 тыс. тонн мяса свиней в год. Стоимость вложений превысила 600 млн. рублей.

ГК «Агропромкомплектация» построило свиноводческие комплексы производственной мощностью 52 000 голов каждый в Железногорском и Коньшевском районах. Стоимость каждого комплекса превысила 3 млрд. рублей.

ОАО АКБ «Авангард» построило в Кореневском районе завод по производству солода. Стоимость проекта составила 2,2 млрд. рублей.

На протяжении ряда лет в регионе ведется подготовка и реализации крупных инвестиционных проектов, которые в перспективе могут сформировать новые точки экономического роста в регионе. Наиболее значимые из них, которые с учетом потенциала их влияния на социально-экономическое положение региона можно рассматривать как стратегические, приведены.

Областная целевая программа «Создание благоприятных условий для привлечения инвестиций в экономику Курской области».

Администрацией Курской области разработана областная целевая программа «Создание благоприятных условий для привлечения инвестиций в экономику Курской области». Программа разработана в соответствии со Стратегией социально-экономического развития Курской области на период и Программой социально-экономического развития Курской

области. Данная программа разбита на этапы по срокам реализации 2014-2024 годы:

I этап – 2014-2018 годы;

II этап – 2019-2024 годы.

Объемы средств областного бюджета – 4627473,686 тыс. рублей, в том числе по годам:

2014 год – 212489,142 тыс. рублей;

2015 год – 186113,686 тыс. рублей;

2016 год – 252316,534 тыс. рублей;

2017 год – 383179,187 тыс. рублей;

2018 год – 490091,066 тыс. рублей;

2019 год – 531119,290 тыс. рублей;

2020 год – 558862,079 тыс. рублей;

2021 год – 503547,773 тыс. рублей;

2022 год – 502857,499 тыс. рублей;

2023 год – 500135,599 тыс. рублей;

2024 год – 506761,831 тыс. рублей.

Программа представляет собой комплексный план действий по созданию благоприятной среды для субъектов инвестиционной деятельности и призвана обеспечить проведение последовательной и эффективной инвестиционной политики государственными органами исполнительной власти Курской области, что будет способствовать увеличению объемов инвестиций в основной капитал, экономическому росту, повышению социальной стабильности.

Для этого будут решаться следующие задачи:

улучшение условий ведения бизнеса в Курской области;

улучшение условий для привлечения инвестиций в экономику Курской области (снижение инвестиционных и предпринимательских рисков, снижение уровня коррупции);

снижение избыточных административных и иных ограничений, обязанностей, необоснованных расходов у субъектов предпринимательской и иной деятельности;

превращение высокотехнологичных производств и отраслей экономики в значимый фактор экономического роста региона;

обеспечение доступности и высокого качества предоставления государственных и муниципальных услуг;

налаживание и укрепление связей Курской области с соотечественниками и их общественными объединениями за рубежом;

проведение мероприятий на площадках Россотрудничества за рубежом;

повышение качества действующей системы стратегических документов и создание практических механизмов по их реализации.

Реализация Программы позволит в количественном выражении:

обеспечение ежегодного прироста количества субъектов малого и среднего предпринимательства, осуществляющих деятельность на территории Курской области, не менее чем на 7,3 % к предыдущему году;

доведение доли среднесписочной численности работников (без внешних совместителей), занятых у субъектов малого и среднего предпринимательства, в общей численности занятого населения в 2024 году до 24,5 процента;

ежегодный рост количества визитов делегаций иностранных государств и субъектов Российской Федерации в Курскую область, а также выездов делегаций Курской области для участия в международных и межрегиональных мероприятиях в 2021-2024 годах составит не менее чем 101 % к предыдущему году;

удельный вес международных культурно-массовых мероприятий с участием соотечественников в общем количестве мероприятий, проводимых органами исполнительной власти Курской области за рубежом, составит 10 % в 2024 году.

Таблица 3.5.4.2

**Реестр инвестиционных проектов, реализуемых (планируемых к реализации) на территории Курской области**

Наименование организации	Наименование проекта	Срок реализации проекта	Содержание проекта	Стоимость проекта с НДС (млн. рублей)
По городским округам				
г. Курск				
ПАО «МРСК Центра» — филиал «Курскэнерго»	Реализация долгосрочной инвестиционной программы	2017-2022 годы	Инвестиционная программа филиала ПАО «МРСК Центра» — «Курскэнерго».	4208,0
ОАО «Фармстандарт-Лексредства»	Организация крупносерийного производства твердых лекарственных форм	2021 год	Проект предусматривает организацию крупносерийного производства твердых лекарственных форм в корпусе № 17.	998,5
ОАО «Фармстандарт-Лексредства»	Строительство склада готовой продукции	2021-2022 годы	Проект предусматривает строительство склада готовой продукции.	260,4
ООО «ИСТОК+»	Развитие производства стартерных свинцово-кислотных батарей с применением пластмассовых комплектующих собственного изготовления	2017-2022 годы	Расширение имеющегося производства стартерных батарей (180 000 легких типов и 40000 тяжелых типов батарей в месяц), освоение производства новых типов батарей с улучшенными эксплуатационными характеристиками (EFB) и азиатского типоразмера, обеспечение производства стартерных батарей пластмассовыми комплектующими собственного изготовления. Развитие производства предусматривает приобретение дополнительного технологического оборудования для увеличения мощностей указанных технологических операций, а также термопластавтоматов и пресс-форм для литья дополнительного количества изделий из пластмассы.	455,00

Наименование организации	Наименование проекта	Срок реализации проекта	Содержание проекта	Стоимость проекта с НДС (млн. рублей)
Администрация Курской области	Строительство многопрофильной областной детской клинической больницы 3 уровня в г. Курске	2019-2024 годы	Строительство многопрофильной областной детской клинической больницы 3 уровня в г. Курске.	7271,281
АО «СКАРД – Электроникс»	Разработка и постановка на производство параметрического ряда антенн и антенных систем диапазона частот 9 кГц-110 ГГц	2014-2024 годы	Проект направлен на разработку и постановку на производство параметрического ряда антенн и антенных систем диапазона частот 9 кГц-110 ГГц.	22,5
ООО «Комплект»	Модернизация производства для выпуска новой продукции – мебельного крепежа, винтов и стяжек	2019-2021 годы	Модернизация производства для выпуска новой продукции – мебельного крепежа, винтов и стяжек.	56,5
ООО «СМУ-46»	Овощехранилище	2019-2021 годы	Возведение современного овощехранилища на 48 тыс. тонн сельскохозяйственной продукции на территории промышленного парка.	714,4
ООО «Велокс»	Внедрение программного продукта, который позволит салонам красоты совершать заказы у дистрибьюторов	2017-2021 годы	Система заказов, охватывающая всю сферу индустрии красоты, позволяющая взимать ежемесячную абонентскую плату с салонов красоты и дистрибьюторов за пользование.	13,00
ОАО «Курскхлеб»	Реконструкция склада бестарного хранения муки	2019-2023 годы	Реконструкция склада бестарного хранения муки с заменой мучных силосов, транспортных систем, участков взвешивания, смешивания и дозировки муки.	80,00
ЗАО «СЧЕТМАШ»	Освоение производства электронных блоков автоматизированных систем управления	2019-2021 годы	Освоение производства электронных блоков автоматизированных систем управления.	50,00
Администрация Курской области	Строительство гостиничного комплекса для нужд ОБУЗ «Курский областной клинический онкологический диспансер»	2020-2024 годы	Строительство гостиничного комплекса для нужд ОБУЗ «Курский областной клинический онкологический диспансер».	101,1

Наименование организации	Наименование проекта	Срок реализации проекта	Содержание проекта	Стоимость проекта с НДС (млн. рублей)
	клинический онкологический диспансер»			
МСОО «Детский центр спортивной подготовки»	Спортивный комплекс «Детский центр спортивной подготовки»	2021-2022 годы	Создание современного спортивного комплекса «Детский центр спортивной подготовки».	111,5
КР ОМО «Клуб исторического фехтования и ролевого моделирования» РАРОГ	Рекреационная зона «Древний Курск»	2021-2022 годы	Создание современной туристско-рекреационной и досуговой зоны, ориентированной на использование природного и историко-культурного потенциала территории.	53,0
г. Железногорск				
АО «Михайловский ГОК им. А.В. Варичева»	Производство концентратов в объеме 10 млн. тонн в год из окисленных кварцитов	2010-2025 годы	Создание комплекса по производству концентратов в объеме 10 млн. тонн в год из окисленных кварцитов. Увеличение объема товарной продукции на 10 млн. тонн в год.	40261,00
АО «Михайловский ГОК им. А.В. Варичева»	Строительство дробильно-конвейерного комплекса на северо-восточном и юго-восточном борту карьера	2013-2022 годы	Строительство дробильно-конвейерного комплекса на юго-восточном и северо-восточном бортах карьера с годовым объёмом переработки рудной массы 40 000 тыс. т/год для обеспечения ежегодного производства магнетитового концентрата не менее 17 млн. т в год.	11 506,00
АО «Михайловский ГОК им. А.В. Варичева»	Техническое перевооружение ДОК. Модернизация ОММО с внедрением тонкого грохочения. Строительство комплекса дообогащения	2017-2022 годы	Обеспечение устойчивого функционирования комбината без угрозы снижения мощности при постоянно усложняющихся горно-геологических условиях ведения горных работ в карьере. Кардинальное повышение качества концентрата с 65 % до 70 %/68,8 % по железу общему и содержанием SiO2 не более 2,6 %/4,1 %, повышение извлечения по железу общему с 53,8 % до 56,5 %.	13 596,00



Наименование организации	Наименование проекта	Срок реализации проекта	Содержание проекта	Стоимость проекта с НДС (млн. рублей)
АО «ГОТЭК»	Приобретение оборудования для проекта «Цифровой бутик»	2018-2023 годы	Создание технологической базы для производства мелкотиражных заказов изделий POSM с использованием оборудования цифровой печати и резки.	175,600
Филиал АО «Концерн Росэнергоатом»	Комплекс переработки радиоактивных отходов Курской АЭС	2015-2021 годы	Создание производства по переработке радиоактивных отходов Курской АЭС.	25 062
Филиал АО «Концерн Росэнергоатом»	Строительство Курской АЭС-2 (станция замещения Курской АЭС). Энергоблоки № 1, 2, 3, 4	2013-2030 годы	Строительство станции замещения Курской АЭС–2, оснащенные реакторной установкой нового типа – ВВЭР-ТОИ (водоводяной энергореактор типовой, оптимизированный, информатизированный), мощностью 1255 МВт.	600000,00
ООО «ЭРТАЙР»	Освоение и производство восстановленных крупногабаритных шин с посадочными диаметрами от 25» до 63»	2020-2025 годы	Создание производства по восстановлению крупногабаритных шин на отработанных каркасах премиальных брендов	379,5
г. Щигры				
ООО «Курские кролики»	Автоматизированное выращивание кролика в промышленных масштабах	2020-2021 годы	Создание современного автоматизированного промышленного производства выращивания кроликов по итальянской технологии FEBA; обеспечение рынка диетическим, экологически чистым, биологически ценным мясом.	1300,00
г. Рыльск				
По муниципальным районам				
Дмитриевский район				
Золотухинский район				
ООО «Курсксахарпром» филиал Золотухинский	Модернизация производства (увеличение мощности предприятия с 5,4 тыс. тонн/сут. до 12 тыс. тонн/сут.)	2016-2025 годы	Увеличение объемов производства в 2 раза. Строительство 3-х складских помещений, жомосушилки и свеклопункта в п. Рышково емкостью 150 тыс. тонн свеклы.	2183,3
Касторенский район				

Наименование организации	Наименование проекта	Срок реализации проекта	Содержание проекта	Стоимость проекта с НДС (млн. рублей)
Строительство производственно-логистического комплекса «Курсагротерминал»	Строительство маслоэкстракционного завода по переработке семян масленичных культур	2019-2021 годы	Строительство маслоэкстракционного завода по переработке семян масленичных культур.	12 000,00
Курский район				
АО «Иннпромбиотех»	Создание высокоэффективного комплекса по глубокой переработке пшеницы мощностью 250 тыс. т в год	2019-2023 годы	Создание высокоэффективного комплекса по глубокой переработке пшеницы мощностью 250 тыс. т в год в пищевые ингредиенты: сухую пшеничную клейковину, модифицированные крахмалы, сухой глюкозный сироп, карамельную патоку, кормовую добавку, мальтодекстрин.	10341,0
ООО «Мираторг-Курск»	Удвоение свиноводства. Строительство свиноводческих комплексов, комбикормового завода, мясохладобойни мощностью 4,5 млн. голов в год по убою и переработке свиней вблизи с. Черничино Октябрьского района Курской области	2017-2024 годы	Строительство свиноводческих комплексов, комбикормового завода, мясохладобойни мощностью 4,5 млн. голов в год по убою и переработке свиней вблизи с. Черничино Октябрьского района Курской области.	94000,00
Фатежский район				
ООО «Техностиль»	Строительство завода по производству отрезных и шлифовальных абразивных кругов	2020-2021 годы	Строительство завода по производству отрезных и шлифовальных абразивных кругов мощностью 5 млн. штук в год.	574,00
Щигровский район				
ООО «Защитное»	Строительство селекционно-семеноводческого центра в растениеводстве	2018-2022 годы	1 этап строительства – семенной завод производительностью 10 тонн/час, 2 этап – пункт приемки, очистки, сушки и хранения зерна, 3 этап – пункт хранения и очистки семян питомников первичного семеноводства сельскохозяйственных культур.	1000,00

В целях дальнейшей активизации инвестиционной деятельности создан Совет по улучшению инвестиционного климата и взаимодействию с инвесторами во главе с Губернатором Курской области. Среди основных задач Совета – координация деятельности органов исполнительной власти Курской области, Курской областной Думы, территориальных органов федеральных органов исполнительной власти по Курской области, органов местного самоуправления, предприятий и организаций Курской области в сфере инвестиционной деятельности; формирование открытого информационного пространства в области инвестиционной деятельности на территории Курской области.

В перспективе дальнейшее расширение государственной поддержки инвесторов и реализация крупных мероприятий, направленных на привлечение инвестиций в экономику области.

Будет использоваться и такая форма государственной поддержки как обеспечение обязательств инвесторов перед кредитными организациями в форме предоставления в залог имущества и имущественных прав Курской области по привлекаемым кредитам на реализацию инвестиционных проектов.

Создано ОАО «Агентство по привлечению инвестиций Курской области», основными задачами которого являются:

оказание содействия отечественным и иностранным инвесторам в реализации инвестиционных проектов на территории области;

формирование и развитие промышленных парков на территории Курской области;

предоставление консультационных и информационных услуг потенциальным инвесторам, заинтересованным в создании производств на территории области, оказание помощи инвесторам в получении согласований и разрешений в соответствии с законодательством Российской Федерации;

взаимодействие с органами местного самоуправления по вопросам реализации инвестиционных проектов, в том числе по земельным вопросам;

сопровождение инвесторов в процессе реализации инвестиционных проектов.

В целях развития промышленного потенциала и повышения экономической активности муниципальных образований Курской области необходимо повышение инвестиционной привлекательности путем формирования системы инвестиционных площадок для создания промышленных парков регионального уровня.

Существующие и перспективные зоны экономической активности обладают достаточно выраженным потенциалом для дальнейшего экономического развития и, следовательно, они наиболее привлекательны для инвесторов. Главные факторы, определяющие формирование таких зон – удобное транспортное положение, обеспечивающее внутриобластные и

внешние связи. По этой причине зоны тяготеют к основным планировочным осям и транспортным коридорам.

Администрацией Курской области разработан перечень инвестиционных площадок для создания промышленных парков площадью территорий от 1 до 230 га для размещения крупных и средних производств, а также развития сопредельных и обслуживающих типов деятельности.

планируемым создание особой экономической зоной промышленно-производственного типа (ОЭЗ ППТ) на территории Железногорского района, в том числе и на земельных участках, расположенных в Волковском сельсовете.

В настоящее время осуществляются мероприятия по созданию и развитию особой экономической зоны промышленно-производственного типа (ОЭЗ ППТ) на территории г. Железногорска и Железногорского района.

Создание ОЭЗ ППТ нацелено на инновационное развитие экономики Курской области и развитие обрабатывающей промышленности. К числу положительных эффектов от создания и развития ОЭЗ ППТ модернизацию производств, содействие решению задач промышленной безопасности и экологии, модернизации внешней инфраструктуры и возможности ее использования для нужд социальной сферы.

Предлагаемые инвестиционные площадки должны стать опорными пунктами развития зон экономической активности. Их выделение необходимо для обоснованного привлечения инвестиций, упорядочения инвестиционной политики и концентрации средств в наиболее оптимальных местах, которые, в свою очередь, смогли бы соответственно влиять на тяготеющие к ним территории. При этом учитывается привлекательность отдельных частей области для размещения новых и развития имеющихся объектов различных хозяйственных отраслей. Привлекательность включает, помимо транспортно-географического положения, социально-экономический потенциал, характер окружающих природных комплексов и целый ряд других факторов.

В первую очередь промышленные парки будут формироваться в моногородах Курской области, что будет способствовать диверсификации их экономики. Планируется создать два промышленных парка в г. Железногорске и один в г. Курчатове.

Таблица 3.5.4.3

**Перечень земельных участков для создания промышленных парков различной специализации**

№ п/п	Район Курской области	№ участка	Наименование объектов	Основные характеристики		
				Местоположение участка, расстояние до ближайших населенных пунктов, км.	Площадь участка, га.	Категория земли
1	Беловский район	1	Земельный участок	с. Кондратовка, 0,3 км с. Забужевка, 1 км	4	Земли промышленного назначения
		2	Земельный участок	п. Коммунар, 0,5 км с. Долгие Буды, 0,8 км	10	Земли сельскохозяйственного назначения
2	Большесолдатский район	1	Бывшее АООТ «Большесолдатская МСО»	с. Большое Солдатское	7,5	Земли промышленного назначения
		2	бывшее комплекс КРС СПК «Правда»	с. Большое Солдатское, 1 км	10	Земли сельскохозяйственного назначения
		3	Бывшее комплекс КРС СПК «Коллективист»	д. 1-я Косторная, 1 км	10	Земли сельскохозяйственного назначения
		4	Бывшее комплекс КРС ООТ «Откормсовхоз»	с. Любимовка, 1 км	25	Земли сельскохозяйственного назначения
3	Горшеченский район	1	Бывший производственный центр колхоза «Путь к коммунизму»	с. Богатырево, 1,4 км	8	Земли сельскохозяйственного назначения
		2	Бывший свинокомплекс	д. Орловка, 0,8 км	7	Земли сельскохозяйственного назначения
		3	Бывшие СПК им. Орджоникидзе	с. Ключ, 1,5 км	2	Земли сельскохозяйственного назначения
		4	Бывшая ферма	д. Верхняя Клеценка	4	Земли сельскохозяйственного назначения
		5	Бывший производственный центр колхоза им. Калинина	с. Среднедорожное, 1 км	5	Земли сельскохозяйственного назначения
		6	Бывшая производственная база фермы	с. Н. Меловое	10	Земли сельскохозяйственного назначения
4	Дмитриевский район	1	Земельный участок, бывшая территория Дерюгинского сахарного завода	п. Первоавгустовский г. Дмитриев, 12 км с. Бычки, 1,5 км	167,46	Земли промышленного назначения

№ п\п	Район Курской области	№ участка	Наименование объектов	Основные характеристики		
				Местоположение участка, расстояние до ближайших населенных пунктов, км.	Площадь участка, га.	Категория земли
5	г. Железнодорожск	1	Земельный участок	В пределах границ города, селитебная часть, 6,6 км	6,17	Земли населенных пунктов
		2	Земельный участок	В пределах границ города, селитебная часть, 6,6 км	1,0627	Земли населенных пунктов
		3	Земельный участок	В пределах границ города, селитебная часть, 6,6 км	5,73	Земли населенных пунктов
		4	Земельный участок	В пределах границ города, селитебная часть, 3,7 км	11,07	Земли населенных пунктов
		5	Земельный участок	В пределах границ города, селитебная часть, 4,0 км	6,78	Земли населенных пунктов
		6	Земельный участок	В пределах границ города, селитебная часть, 4,6 км	5,56	Земли населенных пунктов
		7	Земельный участок	В пределах границ города, 6,7 км от селитебной части	19,89	Земли населенных пунктов
6	Железнодорожский район	1	Земельный участок	сл. Михайловка п. Зелёный	37,84	Земли промышленного назначения
		2	Земельный участок	п. Магнитный, 1 км	72	Земли сельскохозяйственного назначения
		4	Земельный участок	п. Новоандросово	44	Земли населенных пунктов
7	Золотухинский район	1	Территория бывшей уткофермы	д. Будановка, 0,5 км	29,8 17,45	Земли сельскохозяйственного назначения
		2	Земельный участок	м. Свобода, 1 км	17	Земли сельскохозяйственного назначения
		3	Территория бывшего исправительного учреждения	п. Солнечный, ул. Фабричная	12	Земли населенных пунктов
8	Коньшевский район	1	Территория бывшего молочного завода	п. Коньшевка	0,878	Земли населенных пунктов
		2	Территория бывшей нефтебазы	п. Коньшевка	3,1934	Земли населенных пунктов

№ п/п	Район Курской области	№ участка	Наименование объектов	Основные характеристики		
				Местоположение участка, расстояние до ближайших населенных пунктов, км.	Площадь участка, га.	Категория земли
		3	Территория бывшего хлебозавода ПО «Коньшевское»	п. Коньшевка	0,3335	Земли населенных пунктов
		4	Территория бывшего свеклопункта	Машкинский сельсовет	17,8	Земли промышленного назначения
9	Касторенский район	1	-	Ореховский сельсовет, 0,5 км до с. Орехово	50	Земли сельскохозяйственного назначения
		2	-	2,0 км до п. Олымский	5	Земли промышленного назначения
		3	-	Котовский сельсовет, 0,5 км до п. Белогорье	101	Земли промышленного назначения
		4	-	Краснознаменский сельсовет, 0,5 км до п. Васильевский	20	Земли сельскохозяйственного назначения
		5	-	Курская обл., Касторенский р-он, п. Касторное, ул. Буденного д. 11	15,9	Земли сельскохозяйственного назначения
10	Курский район	1	Логистическо- производственный центр	Курский р-н, Ворошневецкий сельсовет, д. Ворошнево 1 км до г. Курска	2,4 га	Земли промышленности, энергетики, транспорта, связи, радиовещания, телевидения, информатики, земли для обеспечения космической деятельности, земли обороны, безопасности и земли иного специального назначения
		2	Автотранспортное предприятие	Курский р-н, Ворошневецкий сельсовет, д. Ворошнево 1 км до г. Курска	2,4 га	Земли промышленности, энергетики, транспорта, связи, радиовещания, телевидения, информатики, земли для обеспечения космической деятельности, земли обороны, безопасности и земли иного специального назначения
11	Курчатовский район	1	Земельный участок	п. им. Карла Либкнехта	20	Земли населенных пунктов
		2	Земельный участок	п. им. Карла Либкнехта	12	Земли населенных пунктов

№ п/п	Район Курской области	№ участка	Наименование объектов	Основные характеристики		
				Местоположение участка, расстояние до ближайших населенных пунктов, км.	Площадь участка, га.	Категория земли
12	Льговский район	1	Земельный участок	Курская обл, Льговский район, Кудинцевский сельсовет, д. Сергеевка	51,7	Земли сельскохозяйственного назначения
		2	Земельный участок	Курская обл, Льговский район, Большеугонский сельсовет, с. Нижние Деревеньки	45	Земли сельскохозяйственного назначения
		3	Земельный участок	Курская обл, Льговский район, Городенский сельсовет, д. Пригородная Слободка	86,6	Земли сельскохозяйственного назначения
		4	Бывшее РТП	Курская обл, Льговский район, Марицкий сельсовет, пос. Шерекинский	13	Земли промышленного назначения
13	Мантуровский район	1	Земельный участок	с. Сейм, 1 км	5,7	Земли населенных пунктов
14	Медвенский район	1	Земельный участок	с. Лубянка Медвенского района Чермошнянский сельсовет	5,2	Земли населенных пунктов, для оздоровительной деятельности
		2	Земельный участок	пос. Медвенка, рядом с объездной дорогой	2	Земли населенных пунктов
15	Обоянский район	1	Земельный участок	с. Усланка, 3,5 км	4	Земли промышленного назначения
16	Октябрьский район	1	Земельный участок	д. Артюховка, 1 км	5	Земли сельскохозяйственного назначения
		2	Земельный участок	д. Платава, 0,5 км	3	Земли сельскохозяйственного назначения
		3	Земельный участок	д. Юрьевка, 0,5 км	3	Земли сельскохозяйственного назначения
17	Поныровский район	1	Территория СХПК «Майский»	с.1-Поныри, п. Поныри, 0,5 км	94	Земли сельскохозяйственного назначения



№ п/п	Район Курской области	№ участка	Наименование объектов	Основные характеристики		
				Местоположение участка, расстояние до ближайших населенных пунктов, км.	Площадь участка, га.	Категория земли
		2	Земельный участок, фонд перераспределения в границах Верхне-Смородинского сельсовет	Верхне-Смородинский сельсовет, прилегает к границе п. Вozy	35	Земли сельскохозяйственного назначения (фонд перераспределения)
		3	Территория бывшего Поныровского ДРСУ (асфальтобетонный завод)	п. Поныри	3,1	Земли промышленного назначения
		4	Территория бывшего ОАО «Поныровская агропромхимия»	п. Поныри	5,66	Земли населенных пунктов, промышленных объектов
		5	Бывшая территория Вовозского свеклопункта	п. Вozy	13,5	Земли населенных пунктов
		6	Бывшая территория свиногомплекса СХПК «Ленинский»	п. Вozy, 2 км	24	Земли сельскохозяйственного назначения
		7	Территория бывшего свиарника Поныровского откормсовхоза	п. Поныри, 0,5 км	6,2	Земли сельхоз назначения (под застройкой)
		8	Территория Поныровского свеклопункта	п. Поныри	5,3	Земли населенных пунктов
		9	Земельный участок, расположенный на территории МО Первомайский сельсовет	п. Поныри, 3,5 км	116	Земли сельскохозяйственного назначения
		10	Земельный участок, территория МО «Верхне-Смородинский сельсовет» (в границах СХПК «Ленинский»)	п. Вozy, 0,2 км	104	Земли сельскохозяйственного назначения (фонд перераспределения)
18	Пристенский район	1	Земельный участок со сваями	д. Колбасовка, 1 км	15	Земли сельскохозяйственного назначения
		2	Земельный участок	п. Кировский, 0,1 км	15	Земли населенных пунктов

№ п/п	Район Курской области	№ участка	Наименование объектов	Основные характеристики		
				Местоположение участка, расстояние до ближайших населенных пунктов, км.	Площадь участка, га.	Категория земли
19	Рыльский район	1	Территория бывшей Крупецкой нефтебазы	Курская область, Рыльский район, ст. Крупец	4,25	Земли промышленного назначения
20	Советский район	1	Бывший Кирпичный завод в с. Липовчик Волжанского сельсовета	н. п. Липовчик, д. Волжанец, 1,5 км	5	Земли промышленного назначения
21	Солнцевский район	1	Территория бывшей ДПМК	п. Солнцево, ул. 2-я Привокзальная	1,1436	Земли населенных пунктов
		2	Территория бывшего свеклопункта	п. Солнцево, ул. 2-ая Привокзальная	11,6267	Земли населенных пунктов
		3	Территория вдоль автодороги «Обоянь- Солнцево-Мантурово»	с. Зуевка	101,24	Земли населенных пунктов
		4	Территория бывшего кирпичного завода	с. Зуевка	3,6	Земли населенных пунктов
		5	Территория бывшей нефтебазы	п. Солнцево, ул. Ленина	3,0543	Земли населенных пунктов
		6	Территория вдоль автодороги «Обоянь- Солнцев»	п. Солнцево, с. Ивановка, с. Никольское	95	Земли населенных пунктов
		7	Территория вдоль автодороги Р-298 «Курск - Воронеж - автомобильная дорога Р-22 «Каспий»- «Паханок- Субботино» на протяжении 1 км	с. Старый Лещин	55	Земли населенных пунктов
22	Суджанский район	1	Земельный участок	с. Заолешенка	8,4	Земли сельскохозяйственного назначения
		2	Земельный участок	с. Заолешенка	5,1	Земли сельскохозяйственного назначения
		3	Земельный участок	с. Замостье	31,7	Земли сельскохозяйственного назначения

№ п\п	Район Курской области	№ участка	Наименование объектов	Основные характеристики		
				Местоположение участка, расстояние до ближайших населенных пунктов, км.	Площадь участка, га.	Категория земли
		4	Земельный участок	г. Суджа, ул. Строительная	6,6	Земли населенных пунктов
23	Тимский район	1	Земельный участок	д. Постояновка	14	Земли сельскохозяйственного назначения
		2	Бывшая птицефабрика	с. Рождественка	16	Земли промышленного назначения
24	Фатежский район	1	Земельный участок	Дмитриевский сельсовет, х. Сорокин	53,52	Земли сельскохозяйственного назначения
		2	Земельный участок	Верхнехотемльский сельсовет, д. Миролюбово, Миролюбовское отделение, 0,5 км	6,8	Земли сельскохозяйственного назначения
		3	Земельный участок	МО «Верхнехотемльский сельсовет» до Миролюбово 2,0 км	12,9	Земли сельскохозяйственного назначения
		4	Земельный участок	МО «Верхнехотемльский сельсовет» до Миролюбово 2,0 км	8,6	Земли населенных пунктов
		5	Земельный участок	МО «Верхнехотемльский сельсовет» до Миролюбово 2,0 км	8,5	Земли населенных пунктов
25	Хомутовский район	1	Пенькозавод	до п. Хомутовка, 1,5 км	48	Земли населенных пунктов
		2	Крахмальный завод	с. Романово, 2 км	7,5	Земли населенных пунктов
		3	ГУП «Хомутовский МТС»	п. Хомутовка, 0,5 км	2,2	Земли населенных пунктов
26	Черемисиновский район	1	Земельный участок	п. Черемисиново	1,5	Земли населенных пунктов
		2	Земельный участок	п. Черемисиново	20,5	Земли населенных пунктов

№ п/п	Район Курской области	№ участка	Наименование объектов	Основные характеристики		
				Местоположение участка, расстояние до ближайших населенных пунктов, км.	Площадь участка, га.	Категория земли
27	Щигровский район	1	Бывший птицесовхоз «Зеленая Роща»	Курская область Щигровский район Охочевский сельсовет, п. Зеленая Роща, 1 км д.1-я Семеновка, 3 км	30	Земли сельскохозяйственного назначения
		2	Бывший птицесовхоз «Зеленая Роща»	г. Щигры, 1,5 км	21,5	Земли сельскохозяйственного назначения
		3	Земельный участок	Курская область Щигровский район Охочевский сельсовет, д.1-я Семеновка, 2,5 км	7,8	Земли сельскохозяйственного назначения
		4	Земельный участок	Курская обл., Щигровский район, Косоржанский сельсовет, 0,9 км до села Косоржа	22,2	Земли сельскохозяйственного назначения
28	г. Курск	1	Автотехцентр	г. Курск, ул. Объездная, 7-7а	5,6 га	Земли населенных пунктов
		2	Свободный земельный участок	г. Курск, в районе пр-та В. Клыкова	0,9	Земли населенных пунктов
		3	Свободный земельный участок	г. Курск, в районе ул. Орловская	10	Земли населенных пунктов
		4	Свободный земельный участок	г. Курск, в районе ул. Чайковского	0,4	Земли населенных пунктов
		5	Свободный земельный участок	г. Курск, в районе ул. 2-я Агрегатная	0,3	Земли населенных пунктов
		6	Свободный земельный участок	г. Курск, в районе ул. К. Маркса	10	Земли населенных пунктов
		7	Свободный земельный участок	г. Курск, в районе ул. Еремина	15	Земли населенных пунктов
		8	Свободный земельный участок	г. Курск, в районе ул. Еремина	2	Земли населенных пунктов
29	г. Курчатов	1	-	Курская обл., г. Курчатов, коммунально-складская зона	0,8252	Земли населенных пунктов

№ п/п	Район Курской области	№ участка	Наименование объектов	Основные характеристики		
				Местоположение участка, расстояние до ближайших населенных пунктов, км.	Площадь участка, га.	Категория земли
		2	-	Курская обл., г. Курчатов, коммунально-складская зона	0,65	Земли населенных пунктов
		3	-	Курская обл., г. Курчатов, ул. Молодежная, д.11 (на территории Курчатовского ПАТП)	1,7559	Земли населенных пунктов
		4	-	Курская область, г. Курчатов, промзона КуАЭС	0,6022	Земли населенных пунктов
30	г. Льгов	1	Земельный участок	г. Льгов ул. Примакова, 1,5 км до центра	6	Земли промышленного назначения
		2	Земельный участок	г. Льгов ул. Примакова	2,75	Земли промышленного назначения
		3	Земельный участок	г. Льгов ул. Заводская, 2,8 км до центра	0,6	Земли промышленного назначения
31	г. Щигры	1	-	г. Щигры, ул. Лазарева, д.15	3,7	Земли населенных пунктов
		2	-	г. Щигры, ул. Лазарева	15	Земли населенных пунктов
		3	-	г. Щигры, ул. Лазарева, д.1	3,5	Земли населенных пунктов

### **3.5.5. Создание особой экономической зоны промышленно-производственного типа**

На территории города Железногорска и Железногорского района Курской области планируется создание особой экономической зоны промышленно-производственного типа (ОЭЗ ППТ) в 2021 году. Данная ОЭЗ ППТ создается с целью производства, переработки сырья и материалов, осуществление технико-внедренческой деятельности.

Особая экономическая зона промышленно-производственного типа «Третий полюс» в городе Железногорске и Железногорском районе будет являться территорией, имеющей особый юридический статус и льготные экономические условия для предпринимателей.

На данный момент планируется что ОЭЗ будет охватывать 237,04 га земли и в ней будут располагаться 22 участка для резидентов (19 земельных участков расположены на территории г. Железногорска и 3 земельных участка расположены на территории Волковского сельсовета Железногорского района). Планируемая площадь ОЭЗ на территории города Железногорска будет охватывать 87,01 га земли.

Якорным проектом ОЭЗ ППТ станет строительство завода по производству горячебрикетированного железа (ГБЖ), инициатором которого выступает АО «Михайловский ГОК им. А.В. Варичева». Кроме того, для размещения производства в ОЭЗ ППТ привлечен ряд других крупных инвесторов.

Использование горячебрикетированного железа в электропечах значительно повышает экологичность всей цепочки производства. Этот проект укрепит лидерство российской металлургии на мировом рынке товарного ГБЖ. ГБЖ позволяет выплавлять сталь для автомобильной, метизной и подшипниковой промышленности.

Процесс прямого восстановления железа, применяемый при производстве ГБЖ, — самый экологичный из всех существующих сегодня способов получения железа из руды. Здесь отсутствуют выбросы, связанные с производством кокса, агломерата и чугуна, и твёрдые отходы в виде шлака.

Также предприятие резидент ОЭЗ планирует осуществлять производство частей железнодорожного подвижного состава и производство химического синтеза.

#### **Цели и задачи проекта**

Основная цель создания ОЭЗ ППТ «Третий полюс» — развитие обрабатывающих отраслей экономики через создание на территории ОЭЗ современных промышленно-производственных комплексов, способных обеспечить производство высокотехнологичной продукции глубокой промышленной переработки в целях удовлетворения потребностей российской экономики и стимулирования экспорта.

Основными задачами создания на территории Курской области особой экономической зоны «Третий полюс» являются:

увеличение глубины переработки железорудного сырья и предоставление российскому и зарубежному промышленным комплексам горячебрикетированного железа;

усиление роли России на мировом рынке горячебрикетированного железа;

создание условий для масштабного привлечения инвестиций в промышленность региона;

создание условий для формирования на базе ОЭЗ в долгосрочной перспективе крупных территориальных промышленных кластеров.

В соответствии с «Инвестиционной стратегией Курской области до 2025 года», «Стратегией социально-экономического развития Курской области до 2030 года» государственной программой «Развитие экономики и внешних связей Курской области» и иными нормативными документами создание ОЭЗ ППТ позволит:

диверсифицировать структуру экономики Курской области и способствовать развитию ее промышленного (отраслевого) потенциала;

создать новые высокопроизводительные рабочие места и снизить общий уровень безработицы в регионе;

улучшить условия ведения бизнеса и инвестиционный климат региона;

содействовать развитию внутренней кооперации предприятий региона;

привлечь в экономику региона инвестиции;

создать условия для эффективной деятельности создаваемых предприятий (согласно специализации ОЭЗ) – обеспечить резидентов инженерной (энергоснабжение, водоснабжение, газоснабжение) и информационной (консультационные услуги) инфраструктурой;

увеличить поступления в консолидированный бюджет области для осуществления инвестиционных проектов, с учётом предоставления резидентам налоговых льгот, предусмотренных региональным законодательством.

### **Предпосылки для создания особой экономической зоны промышленно-производственного типа**

Создание ОЭЗ ППТ «Третий полюс» соответствуют стратегическим ориентирам развития как Российской Федерации, так и Курской области и, соответственно, инвестиционным приоритетам страны и региона.

Стратегия социально-экономического развития Российской Федерации до 2036 года в качестве одного из ключевых направлений развития определяет развитие промышленного производства на основе инновационного подхода. В качестве одной из точек роста Российской экономики выступает горно-металлургическая отрасль. Реализация проекта ОЭЗ ППТ «Третий полюс» всецело укладывается в указанное направление.

Общим направлением в инвестиционной стратегии Курской области до 2025 года, стратегии социально-экономического развития Курской области до 2030 года, государственной программе «Развитие экономики и

внешних связей Курской области» является создание условий для привлечения инвестиций, реализация проектов диверсификации экономики, развитие внутрирегиональной кооперации между субъектами хозяйственной деятельности, расширение присутствия предприятий Курской области на внутреннем и внешнем рынках.

Среди ключевых направлений развития промышленного комплекса Курской области можно выделить следующие:

использование уже имеющихся научно-технических заделов для создания промышленно-инновационных кластеров, способствующих структурной диверсификации промышленности;

снижение трудовых затрат на единицу объема продукции путем внедрения прогрессивных наукоемких и ресурсосберегающих технологий, передовой организации труда;

активизация работы по дальнейшему развитию инфраструктуры международного сотрудничества в Курской области.

Таким образом, реализация проекта ОЭЗ «Третий полюс» всецело соответствует целям и задачам федерального и регионального развития.

#### **Планируемая территория особой экономической зоны промышленно-производственного типа**

Границы территории ОЭЗ «Третий полюс» будут уточнены по результатам разработки проекта планировки территории (ППТ) и проекта межевания.

Место размещение ОЭЗ ППТ «Третий полюс» планируется в городе Железногорске и Железногорском районе Курской области на земельных участках принадлежащих на правах собственности АО «Михайловский ГОК им. А.В. Варичева», ООО ПО «Вагонмаш», АО «ТД Кварц», а также на прилегающих свободных земельных участках, находящихся в муниципальной собственности.

Таблица 3.5.5.1

#### **Сведения о земельных участках, планируемых для размещения особо экономической зоны промышленно-производственного типа**

№ п/п	Кадастровый № номер земельного участка	Площадь, га	Адрес
Город Железногорск			
1	46:30:000053:184	22,7987	Курская область, город Железногорск
2	46:30:000050:61	12,9337	Курская область, город Железногорск, ул. Трестовская
3	46:30:000053:487	2,6716	Курская область, город Железногорск, микрорайон Промплощадка-7
4	46:30:000053:495	3,7971	Курская область, город Железногорск, микрорайон Промплощадка-7
5	46:30:000053:496	8,2378	Курская область, город Железногорск, микрорайон Промплощадка-7
6	46:30:000050:83	1,85	Курская область, город Железногорск, район СМУ-6
7	46:30:000050:1481	8,2992	Курская область, город Железногорск, микрорайон Промплощадка 5, проезд Киевский, дом 2



№ п/п	Кадастровый № номер земельного участка	Площадь, га	Адрес
8	46:30:000050:76	1,3493	Курская область, город Железнодорожск, микрорайон Промплощадка 5, проезд Киевский, участок 6
9	46:30:000050:1491	0,5763	Курская область, город Железнодорожск, проспект Киевский, дом 1, в районе Промплощадки СМУ-6
10	46:30:000050:1492	1,426	Курская область, город Железнодорожск, проспект Киевский, дом 1, в районе Промплощадки СМУ-6
11	46:30:000050:1572	0,1921	Курская область, город Железнодорожск, проспект Киевский, дом 1, в районе Промплощадки СМУ-6
12	46:30:000050:1573	0,0915	Курская область, город Железнодорожск, проспект Киевский, дом 1, в районе Промплощадки СМУ-6
13	46:30:000050:5	1,831	Курская область, город Железнодорожск, проспект Киевский, дом 3
14	46:30:000050:1710	1,9032	Курская область, город Железнодорожск, микрорайон Промплощадка 2, («Цех вспученного перлита»)
15	46:30:000050:1714	10,7749	Курская область, город Железнодорожск, микрорайон Промплощадка 5, проезд Трестовский, участок № 12
16	46:30:000053:485	0,8504	Курская область, город Железнодорожск, микрорайон Промплощадка 7, участок № 2/2
17	46:30:000050:1230	1,1595	Курская область, город Железнодорожск, микрорайон Промплощадка 5
18	46:30:000050:3	1,0627	Курская область, город Железнодорожск, в районе СМУ-6 и ОАО «ЗЖБИ-2»
19	46:30:000050:1711	5,2071	Курская область, город Железнодорожск, микрорайон Промплощадка 2, («Цех вспученного перлита»)
ВСЕГО		87,0121	
Волковский сельсовет Железнодорожского района			
20	46:06:000000:105	97,3082	Курская область, Железнодорожский район, Волковский сельсовет
21	46:06:013202:17	4,4243	Курская область, Железнодорожский район, Волковский сельсовет
22	46:06:000000:1058	48,3038	Курская область, Железнодорожский район, Волковский сельсовет
ВСЕГО		150,0363	
ИТОГО		237,0484	

### **Санитарно-защитные зоны территории особой экономической зоны промышленно-производственного типа**

Для территории ОЭЗ «Третий полюс» в соответствии с требованиями СанПиН 2.2.1/2.1.1.1200-03 «Санитарно-защитные зоны и санитарная классификация предприятий, сооружений и иных объектов» для промышленных объектов и производств устанавливаются следующие ориентировочные размеры санитарно-защитных зон:

для земельного участка с кадастровым номером 46:06:000000:105 (Курская область, р-н Железнодорожский, Волковский сельсовет) – 100 м для размещения объектов IV класса опасности;

для остальных земельных участков – 300 м для размещения объектов III класса опасности.

**УТВЕРЖДЕНА**  
постановлением Администрации  
Курской области  
от 20.11.2009 № 382  
(в редакции постановления  
Администрации Курской области  
от 23 сентября 2021 года № 993-па)

## **СХЕМА ТЕРРИТОРИАЛЬНОГО ПЛАНИРОВАНИЯ КУРСКОЙ ОБЛАСТИ**



### **МАТЕРИАЛЫ ПО ОБОСНОВАНИЮ**

#### **Том I Часть 2**

#### **Цели и задачи территориального планирования. Комплексный анализ территории**



**г. Курск  
2021 г.**

## СОСТАВ ПРОЕКТА

№ п/п	Наименование	Материал использования	Количество экземпляров	Секретность
1.	Пояснительная записка. Том I	Переплет	4	Н/С
1.1.	Графические материалы	Бумага Компьютерная графика	4	Н/С
2.	Пояснительная записка. Том II	Переплет	4	Н/С
2.1.	Графические материалы	Бумага Компьютерная графика	4	Н/С
3.	Пояснительная записка. Том III	Переплет	4	ДСП
3.1.	Графические материалы	Бумага Компьютерная графика	4	ДСП

**Том I Часть 1**

	<b>СОДЕРЖАНИЕ:</b>	<b>стр.</b>
	<b>ВВЕДЕНИЕ</b>	9
1.	<b>ОБЩИЕ ЦЕЛИ И ЗАДАЧИ ПРОЕКТА</b>	10
2.	<b>ОСНОВНЫЕ ПРИНЦИПЫ ТЕРРИТОРИАЛЬНОГО ПЛАНИРОВАНИЯ И ОСОБЕННОСТИ ЭКОНОМИКО-ГЕОГРАФИЧЕСКОГО ПОЛОЖЕНИЯ ОБЛАСТИ</b>	12
2.1	<b>Основные принципы территориальной организации</b>	12
2.2	<b>Экономико-географическое положение Курской области</b>	16
3.	<b>КОМПЛЕКСНЫЙ АНАЛИЗ ТЕРРИТОРИИ</b>	28
3.1	<b>Природные условия и ресурсы</b>	28
	3.1.1. Климатическая характеристика	28
	3.1.2. Гидрологическая характеристика. Водные ресурсы	30
	3.1.3. Минерально-сырьевые и почвенные ресурсы. Инженерно-строительные условия	44
	3.1.4. Земельные ресурсы	71
	3.1.5. Лесные ресурсы и животный мир	79
	3.1.6. Запретная зона военного объекта - Брянское лесничество Министерства обороны Российской Федерации	82
	3.1.7. Рекреационные ресурсы. Особо охраняемые природные территории	83
3.2	<b>Экологическая ситуация</b>	115
	3.2.1. Санитарное состояние атмосферного воздуха	115
	3.2.2. Санитарное состояние и рациональное использование водных объектов	119
	3.2.3. Состояние почвенного покрова и санитарная очистка территории	127
	3.2.4. Общая оценка эколого-гигиенической обстановки на территории	138
3.3	<b>Планировочная структура и система расселения территории Курской области</b>	139
	3.3.1. Планировочная структура Курской области	139
	3.3.2. Современная система расселения Курской области	141
3.4	<b>Население и трудовые ресурсы</b>	147
	3.4.1. Анализ современного состояния	147
	3.4.2. Трудовые ресурсы и структура занятости населения	163
3.5	<b>Анализ развития основных отраслей экономики Курской области</b>	165
	3.5.1. Промышленный потенциал	167
	3.5.2. Агропромышленный потенциал	183
	3.5.3. Минерально-сырьевой комплекс и лесные ресурсы	197

3.5.4. Инвестиции	206
3.5.5 Создание особой экономической зоны промышленно-производственного типа	238

## Том I Часть 2

	<b>СОДЕРЖАНИЕ:</b>	<b>стр.</b>
3.6	<b>Социальная инфраструктура Курской области</b>	9
	3.6.1. Образование	9
	3.6.2. Здравоохранение	31
	3.6.3. Физическая культура и спорт	92
	3.6.4. Культурно-досуговая деятельность	97
	3.6.5. Организация системы социального обслуживания	107
	3.6.6. Административно-общественное и бытовое обслуживание населения	128
3.7	<b>Жилищный фонд и жилищное строительство</b>	132
3.8	<b>Объекты историко-культурного значения</b>	137
	3.8.1. Правовое обеспечение охраны и сохранения историко-культурного наследия Курской области	137
	3.8.2. Формирование историко-культурного наследия Курской области	145
	3.8.3. Характеристика историко-культурного наследия Курской области. Анализ современного состояния	152
3.9	<b>Анализ развития туристско-рекреационного комплекса</b>	255
	3.9.1. Анализ современного состояния туристско- рекреационного комплекса Курской области	256
	3.9.2. Государственная поддержка развития туризма	278
	3.9.3. Перспективные направления развития туризма в Курской области	278
3.10	<b>Транспортная инфраструктура</b>	286
	3.10.1. Авиационный транспорт	286
	3.10.2. Железнодорожный транспорт	287
	3.10.3. Автомобильный транспорт	288
	3.10.4. Аварийность на транспорте	339
3.11	<b>Инженерная инфраструктура</b>	340
	3.11.1. Электроснабжение	340
	3.11.2. Газоснабжение	343
	<b>Графические материалы</b>	
	Карта административных границ муниципальных образований	
	Карта современного использования территории (Опорный план)	
	Карта границ лесного фонда, границ земель охраняемых природных территорий регионального значения, границ земель обороны и безопасности	

Карта существующих границ земель ГЛФ и особо охраняемых природных территорий. Границы лесхозов  
 Карта расселения  
 Карта рекреации и туризма  
 Карта памятников истории и культуры, находящихся на государственной охране  
 Карта инженерной инфраструктуры Курской области  
 Карта экологического каркаса  
 Карта экологического зонирования  
 Карта инвестиционной привлекательности Курской области  
 Карта зон с особыми условиями использования территории  
 Карта транспортной инфраструктуры Курской области  
 Карта особо экономических зон Курской области

### **Том I Часть 3**

	<b>СОДЕРЖАНИЕ:</b>	<b>стр.</b>
4.	<b>Сведения о программах социально-экономического развития Курской области, для реализации которых осуществляется создание объектов регионального значения</b>	9
5.	<b>Обоснование вариантов решения задач территориального планирования и предложений по территориальному планированию и оценка возможного влияния планируемых для размещения объектов регионального значения на комплексное развитие территории Курской области</b>	12
6.	<b>Перечни планируемых в соответствии с утвержденными документами территориального планирования объектов капитального строительства федерального и местного значения</b>	15
	<b>Графические материалы</b>	
	Карта размещения объектов капитального строительства федерального и местного значения, оказавшие влияние на размещение объектов регионального значения	

### **Том II**

	<b>СОДЕРЖАНИЕ</b>	<b>стр.</b>
	<b>ВВЕДЕНИЕ</b>	9
1.	<b>ОБЩИЕ ЦЕЛИ И ЗАДАЧИ ПРОЕКТА</b>	10
2.	<b>ОСНОВНЫЕ ПРИНЦИПЫ ТЕРРИТОРИАЛЬНОГО ПЛАНИРОВАНИЯ И ОСОБЕННОСТИ ЭКОНОМИКО-ГЕОГРАФИЧЕСКОГО ПОЛОЖЕНИЯ ОБЛАСТИ</b>	12

2.1	<b>Основные принципы территориальной организации</b>	12
2.2	<b>Экономико-географическое положение Курской области</b>	16
3.	<b>ПЕРЕЧЕНЬ МЕРОПРИЯТИЙ ПО ТЕРРИТОРИАЛЬНОМУ ПЛАНИРОВАНИЮ И ОЦЕНКА ВОЗМОЖНОГО ВЛИЯНИЯ ПЛАНИРУЕМЫХ ДЛЯ РАЗМЕЩЕНИЯ ОБЪЕКТОВ РЕГИОНАЛЬНОГО ЗНАЧЕНИЯ</b>	29
3.1	<b>Прогноз и мероприятия пространственного развития экономики</b>	29
	3.1.1. Развитие промышленного потенциала	29
	3.1.2. Развитие агропромышленного потенциала	35
	3.1.3. Развитие минерально-сырьевого комплекса	41
3.2	<b>Перспективы демографического развития</b>	53
3.3	<b>Мероприятия по развитию социальной инфраструктуры</b>	59
	3.3.1. Развитие системы образования	61
	3.3.2. Развитие системы здравоохранения	65
	3.3.3. Развитие системы физической культуры и спорта	190
	3.3.4. Развитие системы культурно-досуговой деятельности	192
	3.3.5. Развитие системы социального обслуживания	194
	3.3.6. Развитие сферы административно-общественного и бытового обслуживания населения	205
3.4	<b>Перспективы жилищного строительства</b>	206
3.5	<b>Мероприятия по охране объектов историко-культурного наследия</b>	208
3.6	<b>Мероприятия по развитию туристско-рекреационного комплекса</b>	212
3.7	<b>Мероприятия по развитию транспортной инфраструктуры</b>	217
	3.7.1. Стратегические принципы развития транспортного комплекса	217
	3.7.2. Развитие межрегиональных и внутренних транспортных связей	219
3.8	<b>Мероприятия по развитию инженерной инфраструктуры</b>	227
	3.8.1. Стратегические принципы развития инженерных систем	227
	3.8.2. Мероприятия по развитию систем электроснабжения	230
	3.8.3. Мероприятия по развитию систем газоснабжения	233
3.9	<b>Мероприятия по охране окружающей среды</b>	234
3.10	<b>Развитие пространственной структуры территории</b>	237

3.11	<b>Мероприятия по преобразованию (объединению) муниципальных образований Курской области</b>	243
3.12	<b>Мероприятия по созданию Курской агломерации</b>	250
	3.12.1. Общие положения	250
	3.12.2. Современное состояние территории Курской агломерации	251
	3.12.3. Оценка экономического состояния Курской агломерации	252
	3.12.4. Население Курской агломерации	253
	3.12.5. Анализ состояния транспортной инфраструктуры Курской агломерации	254
	3.12.6. Перспективы развития Курской агломерации	254
3.13	<b>Мероприятия по подготовке 1000-летия основания г. Курска</b>	254
	3.13.1. Общие положения	254
	3.13.2. Перечень планируемых объектов в рамках мероприятий по подготовке к празднованию 1000-летия основания г. Курска	254
3.14	<b>Мероприятия по созданию особой экономической зоны промышленно-производственного типа</b>	255
	<b>Графические материалы</b>	
	Карта размещения объектов регионального значения в области промышленности, образования, здравоохранения, физической культуры и спорта	

### Том III

	<b>СОДЕРЖАНИЕ:</b>	<b>стр.</b>
1.	<b>ВВЕДЕНИЕ</b>	9
2.	<b>КРАТКОЕ ОПИСАНИЕ УСЛОВИЙ И ИНФРАСТРУКТУРЫ ТЕРРИТОРИИ, ФОРМИРУЮЩИХ ИСТОЧНИКИ ЧРЕЗВЫЧАЙНЫХ СИТУАЦИЙ</b>	12
2.1	Топографо-геодезические условия	12
2.2	Инженерно-геологические условия	15
2.3	Климатические условия	17
2.4	Транспортная и инженерная инфраструктура	21
2.5	Характер застройки, распределение населения, функциональная специализация	27
3.	<b>ПЕРЕЧЕНЬ ФАКТОРОВ РИСКА ВОЗНИКНОВЕНИЯ ЧРЕЗВЫЧАЙНЫХ СИТУАЦИЙ</b>	29
4.	<b>ПЕРЕЧЕНЬ ИСТОЧНИКОВ ЧС ПРИРОДНОГО, ТЕХНОГЕННОГО И БИОЛОГО-СОЦИАЛЬНОГО ХАРАКТЕРА И АНАЛИЗ ИХ ВОЗДЕЙСТВИЯ НА ТЕРРИТОРИЮ</b>	42



4.1	Перечень возможных источников чрезвычайных ситуаций техногенного характера	42
4.2	Перечень возможных источников чрезвычайных ситуаций биолого-социального характера	74
5.	<b>ХАРАКТЕРИСТИКА СУЩЕСТВУЮЩИХ ИТМ ГО, ПРЕДУПРЕЖДЕНИЯ ЧС, ПРОЕКТНЫЕ ОГРАНИЧЕНИЯ, ГРАДОСТРОИТЕЛЬНЫЕ (ПРОЕКТНЫЕ) РЕШЕНИЯ ОБОСНОВАНИЯ МИНИМИЗАЦИИ ПОСЛЕДСТВИЙ ЧРЕЗВЫЧАЙНЫХ СИТУАЦИЙ</b>	79
5.1	При инженерной подготовке территории	79
5.2	При расселении населения, развитии застройки территории и размещении объектов капитального строительства	82
5.3	При развитии транспортной и инженерной инфраструктур	90
5.4	При развитии систем оповещения населения о чрезвычайных ситуациях мирного времени и военного характера	95
5.5	При развитии системы защиты населения в защитных сооружениях, средствами индивидуальной защиты, организации мероприятий световой маскировки	102
5.6	При развитии системы мониторинга и прогнозирования чрезвычайных ситуаций	105
6.	<b>ПЕРЕЧЕНЬ МЕРОПРИЯТИЙ ПО ОБЕСПЕЧЕНИЮ ПОЖАРНОЙ БЕЗОПАСНОСТИ</b>	108
	<b>ПРИЛОЖЕНИЯ</b>	
	<b>Графические материалы</b>	
	Карта территорий, подверженных риску возникновения чрезвычайных ситуаций природного и техногенного характера и воздействия их последствий (потенциально опасные объекты, объекты защиты населения и пожарной безопасности)	
	Карта территорий, подверженных риску возникновения чрезвычайных ситуаций природного и техногенного характера и воздействия их последствий (границы зон воздействия поражающих факторов чрезвычайных ситуаций)	

### 3.6 Социальная инфраструктура Курской области

Учреждения и предприятия обслуживания формируют центры и сети (здравоохранения, образования, социального обеспечения населения, культуры и искусства и др.), структура и состав которых определяются спецификой данного вида обслуживания, требованиями развития системы в целом, а также величиной и архитектурно-планировочной структурой населенных мест.

Социальный каркас должен быть сформирован на основе центров систем расселения различных иерархических уровней (региональных, межрайонных, районных, локальных), а также систем расселения, формирующихся на базе агломераций различной величины. При проектировании сетей и центров обслуживания необходимо комплексно учитывать социальную значимость общественных зданий и учреждений, их функции, «уровень» обслуживания (деление на объекты федерального, регионального, межмуниципального и местного значения), частоту пользования (учреждения эпизодического, периодического и повседневного пользования).

#### Общие принципы

1. Стратификация центров обслуживания:

областной и межрегиональный уровень – Курск;

межрайонный уровень – Железногорск, Курчатова, Рыльский, Льгов, Суджа, Обоянь, Щигры, Горшечное/Касторное (в настоящее время на востоке нет не одного центра, который мог бы безоговорочно взять на себя функции межрайонного, поэтому межрайонные функции предполагается разделить между Касторным и Горшечным);

районный уровень – районные центры;

уровень поселений – центры поселений.

Особое внимание необходимо уделять формированию уровня межрайонных центров. Определению их функций и инфраструктурному обеспечению доступности услуг.

2. Повышение доступности базовых услуг достигается посредством комбинирования мобильности самой социальной сферы обслуживания и мобильности населения. Соотношение между ними определяется исходя из факторов, определяющих динамику системы расселения (приведены выше).

3. Формирование основ для будущего развития сегмента платных эксклюзивных услуг.

#### 3.6.1. Образование

Образование в Российской Федерации – целенаправленный процесс воспитания и обучения в интересах человека, общества, государства, сопровождающийся достижением обучающимися установленных государством образовательных уровней. Развитие образования является одной из базовых характеристик социальной сферы области.

Образовательные учреждения Курской области призваны заложить основы формирования кадрового потенциала для экономики региона.

Система образования Курской области представляет собой совокупность взаимодействующих учреждений различных организационно-правовых форм, типов и видов, и включает в себя:

дошкольные учреждения;

общеобразовательные учреждения начального, общего и среднего образования;

учреждения начального и среднего профессионального образования;

учреждения высшего профессионального образования;

учреждения дополнительного образования.

Различия в размещении объектов образования обусловлены типами системы расселения (густотой и людностью населенных пунктов), степенью концентрации социально-экономического потенциала, транспортной связностью территории и другими генетическими факторами. Система образования области существенно трансформировалась за последние двадцать лет. В целом эти трансформации были направлены на сжатие сети учреждений школьного и дошкольного образования, рост числа учреждений высшего образования. Различная интенсивность этих процессов на территории области привела к усилению межрайонной дифференциации показателей качества и доступности образования.

Уровень образования является важнейшим показателем социального статуса человека в обществе. В основе системы лежит общее образование, где закладываются основы нравственности, физического и интеллектуального потенциала личности.

В структуре валового регионального продукта на долю образования в 2018 году приходилось 4 %. Доля фактических расходов на образование в бюджете области составила: 2019 год – 29,15 % (22324,4 млн. руб.), 2018 год – 30,54 % (20185,2 млн. руб.). Объем платных услуг образования населению в 2019 году составил 4024,2 млн. руб. (7,83 % областного показателя предоставления платных услуг населению) или 105,56 % по отношению к 2018 году.

Степень износа основных фондов образования была равна в 2019 году 48,0 %, что выше, чем в среднем по области (33,9 %). Инвестиционная привлекательность отрасли остается низкой, в 2019 году на область образования приходилось 2,83 % всех инвестиций.

В 2020 году в Курской области функционировало 574 дневных самостоятельных общеобразовательных учреждений, 36 образовательных учреждений среднего профессионального образования, 13 образовательных учреждений высшего образования.

#### **Детские дошкольные учреждения**

Детские дошкольные учреждения относятся к объектам повседневного пользования, в связи с чем, их наличие необходимо практически в каждом населенном пункте. В Курской области действует 266 дошкольных образовательных организаций, из них 257 муниципальных,

2 областных и 7 частных; 23 центра раннего развития, на базе 40 общеобразовательных школ функционирует 61 дошкольная группа с полным днем пребывания для более 1000 детей. По данным Росстата охват детей дошкольным образованием растет: с 45,2 % в 2005 году до 54,9 % в 2017 году. Доступность дошкольного образования детей в возрасте от 3 до 7 лет в Курской области в 2019 году составляет 100 %. Сохраняется проблема с доступностью яслей.

Уровень обеспеченности услугами дошкольного образования составляет 540 мест на 1000 детей. Охват детей в возрасте 1-6 лет дошкольными образовательными учреждениями составляет 56,5 % в целом по области (70,6 % в городах и поселках, 22,5 % в сельской местности).

На сегодняшний день имеется дефицит мест в учреждениях дошкольного образования и ежегодно численность детей, стоящих на учете для определения в детские сады, растет.

Из графика наглядно видно, что 56,5 % детей дошкольного возраста распределены в детские сады, а дефицит мест составляет 18,8 тыс. детей или 30 % всего детского населения или более половины детей, посещающих дошкольные учреждения.

Существует проблема дефицита мест в детских дошкольных учреждениях и в сельской местности. Количество очередников в детские сады по муниципальным районам Курской области колеблется от 25 человек (Железнодорожный муниципальный район) до 650 человек (Суджанский муниципальный район). Причиной дефицита мест является как недостаточная мощность существующих учреждений дошкольного образования, так и их территориальное распределение (радиус обслуживания населения значительно превышает нормативно рекомендуемый).

Можно выделить 4 типа городов и районов по характеристикам сети образовательных учреждений.

Первый тип характеризуется оптимальной для настоящего времени организацией сети. В районах, относящихся к этому типу, охват детей дошкольным образованием составляет порядка 25-35 %, а численность очередников составляет менее 10 человек. Эти показатели говорят о том, что дошкольные образовательные учреждения размещены по территории районов достаточно равномерно, а их размеры соответствуют потребностям населения районов. К данному типу относятся Горшеченский, Касторенский, Мантуровский, Тимский, Черемисиновский районы.

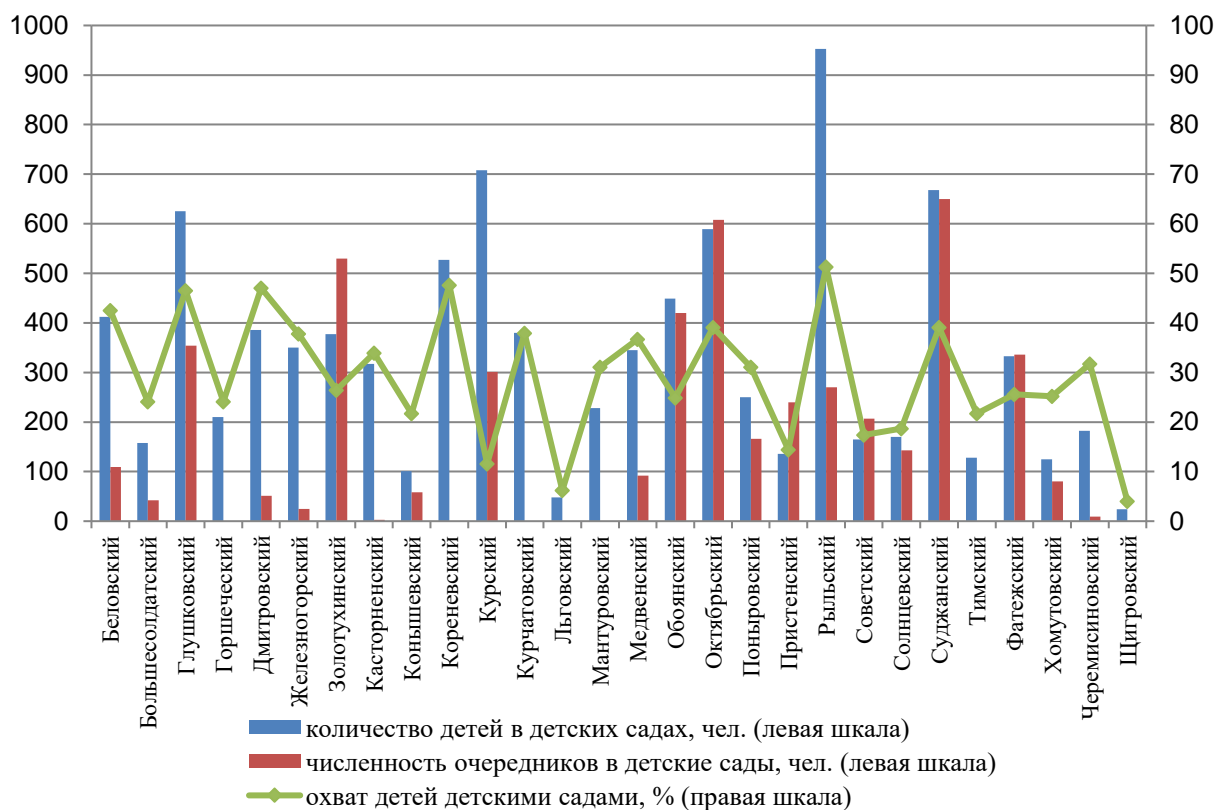


Рис. 3.6.1.1 Основные показатели обеспеченности населения услугами дошкольного образования по муниципальным районам Курской области за 2020 год

Второй тип – районы области, сеть учреждений дошкольного образования в которых требует проведение мероприятий по оптимизации оказания данного вида услуг, так как наполняемость детских садов составляет не более 70 %, а количество очередников либо отсутствует или составляет менее 25 человек (Железногорский, Кореневский, Курчатовский районы).

Третья группа – города области и районы, в которых отмечается существенный дефицит мест в детских дошкольных учреждениях – количество очередников составляет от 30 % до 45 % населения дошкольного возраста, а уровень охвата детей дошкольным образованием превышает 35 %. Это определяет необходимость ускоренного развития в данных городах/районах сети дошкольных учреждений. Данную группу составляют городские округа Курской области и Глушковский, Октябрьский, Рыльский, Суджанский муниципальные районы.

Наконец, самую большую группу районов образуют те, в которых сеть учреждений дошкольного образования недостаточно развита. После городов, эти территории являются приоритетными для инвестирования в развитие сети детских садов. Для данного типа характерен уровень охвата детей дошкольными учреждениями в пределах 25-30 %, но существуют значительные очереди в детские дошкольные учреждения. К данной группе относятся Беловский, Большесолдатский, Дмитриевский, Золотухинский,

Медвенский, Коньшевский, Курский, Обоянский, Пристенский, Поньровский, Советский, Солнцевский, Фатежский, Хомутовский районы.

Необходимо отдельно выделить Львовский и Щигровский районы, для которых характерен крайне низкий уровень охвата детей дошкольными учреждениями (6,2 % и 4 % соответственно), но при этом потребность в развитии сети детских садов отсутствует (наполняемость групп ниже проектной и количество очередников равно нулю).

В целях исполнения Указа Президента Российской Федерации от 7 мая 2012 года № 599 «О мерах по реализации государственной политики в области образования и науки» в части обеспечения 100-процентов доступности дошкольного образования для детей в возрасте от 3 до 7 лет оставленного на контроле и Указа Президента Российской Федерации от 7 мая 2018 года № 204 «О национальных целях и стратегических задачах развития Российской Федерации на период до 2024 года» в части создания условий для осуществления трудовой деятельности женщин, имеющих детей, включая достижение 100-процентной доступности (к 2021 году) дошкольного образования для детей в возрасте до трех лет, в Курской области советом по стратегическому развитию и проектам (программам) утвержден региональный паспорт «Создание условий для осуществления трудовой деятельности женщин, имеющих детей, включая достижение 100-процентной доступности (к 2021 году) дошкольного образования для детей в возрасте до трех лет» в рамках национального проекта «Демография» (краткое наименование – «Содействие занятости женщин – создание условий дошкольного образования для детей в возрасте до трех лет»).

На реализацию национального проекта «Демография» в части создания дополнительных дошкольных мест в 2019 году израсходовано 515917,671 тыс. руб. (в т.ч. 312488,20 тыс. руб. – средства федерального бюджета, 180345,671 тыс. руб. – средства областного бюджета, 23083,8 тыс. руб. – средства местного бюджета). Все средства, предусмотренные в федеральном, областном и местном бюджетах в 2019 году освоены в полном объеме.

Система дошкольного образования региона разнообразна и в настоящее время насчитывает 328 организаций различных типов, правовых форм и форм собственности.

В муниципальных районах и городских округах для увеличения охвата детей дошкольным образованием успешно реализуются вариативные формы дошкольного образования. Наиболее перспективным направлением для решения проблемы доступности дошкольного образования, увеличения охвата детей дошкольным образованием является создание дошкольных отделений на базе помещений общеобразовательных школ, особенно в сельской местности. В Курской области в 40 общеобразовательных школах функционирует 61 дошкольная группа с полным днем пребывания для более 1117 детей. На базе образовательных организаций сформировано 22 группы кратковременного пребывания для 204 детей дошкольного возраста.

Для обеспечения равных стартовых возможностей детей перед началом обучения в школе эффективно реализуется модель дошкольного образования в формате групп предшкольной подготовки. В 2019 учебном году создано 315 групп предшкольной подготовки, которые посещают около 2500 детей в возрасте от 5 до 7 лет.

В практику работы дошкольных организаций успешно внедряются инновационные формы взаимодействия с семьей: адаптационные группы для детей раннего возраста, консультативные пункты (центры) для родителей.

Во всех муниципальных образованиях региона организована работа по созданию и функционированию консультационных центров (пунктов) по предоставлению методической, психолого-педагогической, диагностической и консультативной помощи родителям (законным представителям) несовершеннолетних обучающихся.

### **Общее образование**

Существенной характеристикой современной общеобразовательной сети является ее дифференцированность по видам учреждений, позволяющая удовлетворять различные образовательные потребности учащихся. На начало 2020 года в области среднего образования работало 574 школ, где обучалось 117 тыс. человек.

Численность обучающихся в организациях, осуществляющих образовательную деятельность по образовательным программам начального общего, основного общего, среднего общего образования, в 2019 году составила 116,4 тыс. чел. (в 2016 году – 110,2 тыс. чел.). Численность учителей при этом выросла с 11,2 тыс. чел. в 2016 году до 11,5 тыс. чел., соответственно нагрузка на учителей несколько возросла с 9,76 учеников на учителя до 10,16. Схожие тенденции наблюдаются по всей стране в результате оптимизации сети образовательных учреждений на фоне увеличения числа школьников в результате поддержки рождаемости. Повышение уровня нагрузки в будущем может отрицательно повлиять на качество образования в школах.

Количество гимназий и лицеев в области увеличилось на единицу и составило, соответственно, 7 и 8 единиц, в которых обучалось 5,2 и 4,9 тыс. человек (рост учеников составил в гимназиях 639 человек, в лицеях – 1041 человек).

Пространственная организация сети учреждений общего образования строится на принципе многоступенчатой системы организации школьного обучения, что обусловлено статусом и людностью населенных пунктов и учитывает расстояние между населенными пунктами со сравнительно невысокой численностью населения. Так зачастую в городах, крупных населенных пунктах и центрах сельских поселений предусматривается размещение средних (полных) общеобразовательных учреждений, основные и начальные школы размещаются в небольших населенных пунктах.

Допустимый радиус обслуживания общеобразовательных школ в городских и крупных населенных пунктах составляет 750 метров (для начальных школ 500 метров). В сельской местности радиус доступности для обучающихся 1 ступени не более 2 км пешком и не более 15 минут (в одну сторону) при транспортном обслуживании. Для обучающихся 2 и 3 ступени обучения радиус пешеходной доступности не должен превышать 4 км, а при транспортном обслуживании – не более 30 минут. Предельный радиус обслуживания обучающихся 2-3 ступени не должен превышать 15 км.

Уровень наполняемости классов в общеобразовательных учреждениях Курской области является самым низким среди аналогичных показателей областей ЦФО и составляет 12 человек, что равно 66 % среднего показателя по федеральному округу. Основной причиной низкой наполняемости классов является то, что большая часть общеобразовательных школ – это сельские школы.

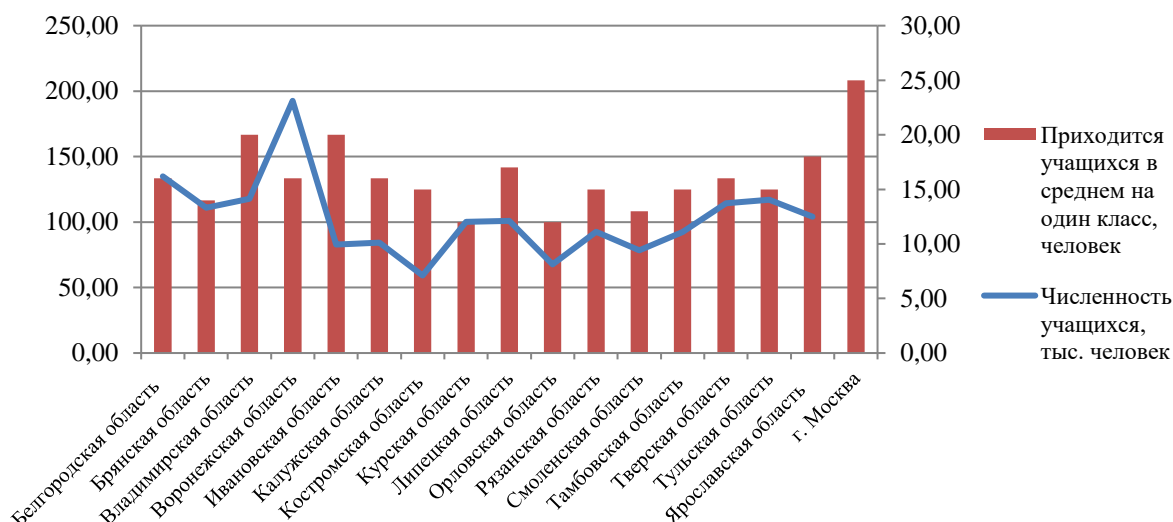


Рис. 3.6.1.2 Сравнительная характеристика наполняемости классов общеобразовательных учреждений по субъектам ЦФО, 2019/2020 учебный год

В связи с тем, что средние общеобразовательные школы имеются не в каждом населенном пункте, учащиеся нуждаются в транспорте, обеспечивающем провоз к месту учебы. В значительной степени через систему «школьных автобусов» в области решается данная проблема.

Системой образования Курской области предусмотрено размещение шести вечерних (сменных) общеобразовательных учреждений. Они играют значительную роль в деле обеспечения социальной защиты, адаптации и реабилитации детей и молодежи, являясь демократичным и доступным видом образовательного учреждения. По сравнению с 2019 годом их количество увеличилось на 1 единицу.



Таблица 3.6.1.1

**Характеристика общеобразовательных учреждений Курской области  
в разрезе муниципальных образований, 2020 г.**

Наименование	Число дневных общеобразовательных учреждений	Численность обучающихся дневных общеобразовательных учреждений	Число вечерних (сменных) общеобразовательных учреждений с учетом структурных подразделений (филиалов)	Численность обучающихся вечерних (сменных) общеобразовательных учреждений
Всего по области	574	117027	6	839
Городские округа:				
Город Курск	69	51206	3	724
Город Железногорск	14	12061	1	79
Город Курчатова	7	4401	-	-
Город Льгов	6	2306	-	-
Город Щигры	4	1608	-	-
Муниципальные районы:				
Беловский	17	1656	-	-
Большесолдатский	16	927	-	-
Глушковский	17	2224	1	7
Горшеческий	17	1356	-	-
Дмитровский	12	1208	1	29
Железногорский	13	1025	-	-
Золотухинский	15	2160	-	-
Касторненский	18	1317	-	-
Коньшевский	12	684	-	-
Кореневский	17	1746	-	-
Курский	34	4337	-	-
Курчатовский	11	1490	-	-
Льговский	18	919	-	-
Мантуровский	18	1052	-	-
Медвенский	17	1432	-	-
Обоянский	23	2840	-	-
Октябрьский	14	2610	-	-
Поныровский	13	1144	-	-
Пристенский	14	1410	-	-
Рыльский	30	2738	-	-
Советский	17	1538	-	-
Солнцевский	15	1257	-	-
Суджанский	25	2867	-	-
Тимский	14	944	-	-
Фатежский	19	1902	-	-
Хомутовский	11	752	-	-
Черемисиновский	11	870	-	-
Щигровский	16	1040	-	-

В Курской области постоянно функционируют 8 школ-интернатов общего типа. В них сосредоточено 1,89 % всей численности учащихся общеобразовательных учреждений (2,23 тыс. чел.).

Количество специальных (коррекционных) общеобразовательных учреждений для воспитанников с ограниченными возможностями равно 14 единиц. В 2020 году численность учеников коррекционных учреждений составила 1714 человек, что на 1,69 % меньше, чем в 2019 году.

В составе учреждений общего образования функционируют специальные (коррекционные) классы для детей с ограниченными возможностями здоровья.

На общую характеристику материально-технической базы учреждений общего образования влияют такие показатели, как: обеспеченность техническими средствами обучения, библиотечным фондом, предприятиями общественного питания; техническое состояние зданий и их благоустройство. С каждым годом увеличивается доля общеобразовательных учреждений, имеющих учебные кабинеты основ информатики и вычислительной техники.

В настоящее время 56,5 % всех учреждений (включая филиалы) имеют все виды благоустройства. В разрезе обеспечения учреждений образования водопроводом составляет 83,9 % всех объектов, центральным отоплением – 63,3 %, канализацией – 74,6 %.

В тоже время 140 зданий (20 %) общеобразовательных учреждений требуют проведения капитального ремонта (количество учащихся в них составляет 33 тыс. человек или 31,7 % от общего числа учеников области) и 4 здания (0,6 %) находятся в аварийном состоянии (количество учащихся около 1 тыс. человек или 0,8 %).

На территории области выделяется 5 типов организации сети общеобразовательных учреждений.

Наиболее оптимальной организацией обладают Курский, Золотухинский, Медвенский, Фатежский, Железногорский, Черемисиновский, Щигровский районы. В них общеобразовательные учреждения относительно равномерно распределены по территории, при этом их средний размер превышает 70 чел.

Второй тип территорий характеризуется концентрацией относительно крупных школ (более 90 чел.) в крупных населенных пунктах района. К этому типу относятся Кореневский, Глушковский, Курчатовский, Суджанский, Поныровский, Рыльский районы. Основной задачей пространственной доступности услуг общего образования является организация подвоза детей к школам.

Самая крупная группа районов – Обоянский, Касторенский, Пристенский, Беловский, Солнцевский, Мантуровский, Дмитриевский, Тимский, Советский, Большесолдатский, Горшеченский, Хомутовский – характеризуется наличием небольших школ (в среднем менее 80 чел.), которые достаточно равномерно распределены по территории.

Наиболее проблемными являются Льговский и Коньшевский районы. Здесь средний размер школы не превышает 55 чел. при невысокой плотности сельских поселений.

### **Дополнительное образование**

Дополнительное образование детей занимает особое место в развитии системы образования Курской области. В целях развития системы дополнительного образования необходима модернизация и устойчивое развитие сферы дополнительного образования детей и системы воспитания в целях их социальной адаптации, личностного развития и самореализации, в том числе путем внедрения новых образовательных программ и форм воспитания, связанных социальной проектной деятельностью.

В рамках регионального проекта в Курской области в 2019 году создано 785 дополнительных дошкольных мест, из них 495 для детей в возрасте до 3 лет (290 замещающих мест).

Учитывая государственную политику в сфере образования, введение федеральных государственных образовательных стандартов, основные положения Концепции развития дополнительного образования детей и Стратегии развития воспитания в Российской Федерации, комитет образования и науки Курской области последовательно решает задачи развития дополнительного образования с учетом новых требований к содержанию и качеству данной работы.

В регионе реализуется государственная программа «Развитие образования в Курской области». Одна из ее подпрограмм «Развитие дополнительного образования и системы воспитания детей» ежегодно наполняется новым содержанием, которое находит отражение в системной организации данной работы, усилении межведомственного взаимодействия по вопросам воспитания и дополнительного образования детей, появлении новых форм работы.

В настоящее время в области функционируют более 500 образовательных организаций различной ведомственной принадлежности, осуществляющих образовательную деятельность по программам дополнительного образования, из них только в отрасли образования 62 организации дополнительного образования, в том числе 3, подведомственные комитету образования и науки Курской области. Охват детей Курской области в возрасте от 5 до 18 лет дополнительными общеобразовательными программами ежегодно растет и составляет по итогам 2020 года 93,7 %.

В организациях дополнительного образования детей сохраняется тенденция развития многообразия видов деятельности, удовлетворяющих самые разные интересы и потребности ребенка. Наиболее востребованными в данной системе являются художественное (35,2 %) и спортивное (16,6 %) направления деятельности. Одновременно получили развитие направленности, связанные с поисковой, проектной, исследовательской деятельностью, создаются детские и молодежные объединения, ориентированные на выполнение социально значимых задач (25,4 %).

Ряд проектов и программ получил признание на федеральном уровне. Среди них инновационный проект «Создание структурно-динамической модели культурно-образовательного комплекса «Поселъе соловьиное» на основе интегративного подхода», разработанный ОБУДО «Курский областной детский эколого-биологический центр», получил высокую оценку на Всероссийской выставке-форуме социально значимых проектов, проходившем на ВВЦ в г. Москва, и включен в каталог лучших социальных практик России.

Успешно развиваются в регионе направления, связанные с занятиями физической культурой и спортом. В соответствии со Стратегией развития физической культуры и спорта в Российской Федерации на период до 2020 года. Ежегодно в области проводится более 20 мероприятий спортивной направленности, в том числе «Президентские состязания» и «Президентские спортивные игры» ВФСК «ГТО», спартакиада обучающихся.

Различные этапы указанных соревнований позволяют охватить до 75 % школьников области занятиями физической культурой и спортом во внеурочное время.

Новые подходы и новации по экологическому образованию транслируются на развитие дополнительного образования естественнонаучной направленности в регионе.

На территории области расположены 3 учреждения дополнительного образования детей регионального значения:

областное бюджетное образовательное учреждение дополнительного образования детей «Областной центр развития творчества детей и юношества»;

областное бюджетное образовательное учреждение дополнительного образования детей «Курский областной детский эколого-биологический центр»;

областное бюджетное образовательное учреждение дополнительного образования детей «Областной детский оздоровительно-образовательный Центр туризма, краеведения и экскурсий».

Большого внимания требует проблема управления учреждением дополнительного образования детей в новых социально-экономических условиях. За последние 3 года выйти на новый уровень работы смогли руководители более 30 образовательных организаций дополнительного образования детей, которые освоили соответствующую программу повышения квалификации, и 62 руководителя, которые прошли профессиональную переподготовку и стали менеджерами образования.

8 организаций дополнительного образования детей получили статус региональных и муниципальных стажировочных площадок. На этих площадках реализуется практическая часть дополнительных профессиональных программ повышения квалификации и профессиональной переподготовки ОГБУ ДПО «Курский институт развития образования». Работа на стажировочных площадках

выстраивается в режиме персонифицированной модели в соответствии с индивидуальными программами профессионального развития слушателей. Освоение инновационного опыта деятельности педагогов и руководителей по обновлению содержания, организационных форм, методов и технологий дополнительного образования и воспитания детей на базе стажировочных площадок формирует основу для сетевого взаимодействия образовательных организаций в вопросах совершенствования условий для дополнительного образования детей.

С целью выявления и трансляции передового профессионального опыта педагогов дополнительного образования ежегодно проводятся региональные конкурсы профессионального мастерства. Так, в региональном этапе всероссийского конкурса «Сердце отдаю детям» за всю историю его проведения приняли участие около 500 педагогов.

На повышение качества результатов деятельности образовательных организаций в системе дополнительного образования детей, внедрение и развитие инновационных процессов в условиях модернизации дополнительного образования детей направлен грантовый конкурс в системе дополнительного образования детей на лучший инновационный образовательный проект, который традиционно проводится в Курской области с 2011 года.

### **Высшее и среднее профессиональное образование**

Среднее профессиональное образование Курской области включает в себя 28 организаций и 21 филиал. Большинство организаций, являясь многоуровневыми учреждениями, осуществляют подготовку квалифицированных рабочих, служащих и специалистов среднего звена. В профессиональных образовательных организациях Курской области осуществляется подготовка по 38 профессиям и 81 специальности среднего профессионального образования.

Наиболее крупными профессиональными образовательными организациями являются ОБПОУ «Курский автотехнический колледж», ОБПОУ «Курский монтажный техникум», в каждой из которых обучаются более 2 тысяч человек. Четыре профессиональные образовательные организации (ОБПОУ «Курский государственный политехнический колледж», ОБПОУ «Курский электромеханический техникум», ОБПОУ «Железнодорожный горно-металлургический колледж», ОБПОУ «Железнодорожный политехнический колледж») имеют контингент студентов более 1 тысячи человек.

В ведущих профессиональных образовательных организациях региона, владеющих мощными образовательными ресурсами, необходимыми для обеспечения подготовки кадров по ТОП-50 на международном уровне, ведется подготовка по перспективным профессиям и специальностям. Большинство из них являются ресурсными центрами, многофункциональными центрами прикладных квалификаций.

Система высшего образования региона в настоящее время представлена 13 образовательными организациями и филиалами

(4 федеральные организации и 3 федеральных филиала; 1 организация, подведомственная Администрации Курской области; 3 негосударственные организации и 2 негосударственных филиала), в которых реализуется более 300 направлений подготовки (специальностей) высшего образования.

Численность профессорско-преподавательского состава образовательных организаций высшего образования составляет около 2000 человек. Ученые региона вносят достойный вклад в разработку его социально-экономических и научно-образовательных программ, продвигают перспективные технологии, воспитывают молодежь.

Образовательные организации высшего образования Курской области выходят на достойные позиции во всероссийских и даже мировых рейтингах.

По итогам национального рейтинга университетов НИА «Интерфакс» 2019 года, в число 327 лучших высших учебных заведений всей страны вошли КГМУ, ЮЗГУ и КГУ.

В рейтинг востребованности вузов в Российской Федерации – 2018 МИА «Россия сегодня» вошли 6 курских вузов в соответствующих областях: ЮЗГУ, КГУ, КГМУ, Курская ГСХА, РОСИ, Академия госслужбы.

Стратегическими приоритетами в развитии системы высшего образования и науки региона в настоящее время являются:

1. Продолжение практики определения общего объема контрольных цифр приема на программы высшего образования с учетом потребности экономики Курской области в современных высококвалифицированных кадрах.

2. Развитие практики приема на целевое обучение на направления подготовки (специальности) высшего образования, востребованные региональным рынком труда.

3. Поддержка перспективных научных исследований, проводимых учеными Курской области, в том числе региональное софинансирование научных исследований, востребованных экономикой Курской области.

4. Содействие созданию научно-образовательных центров на основе взаимодействия образовательных организаций и предприятий реального сектора экономики, деятельность которых направлена на поддержку реализации программ развития образовательных организаций высшего образования, расположенных на территории Курской области, использование результатов научных исследований в реальном секторе экономики и привлечение в научную сферу региона внебюджетного финансирования.

5. Содействие развитию международного научно-образовательного сотрудничества.

В настоящее время в области действует ряд областных целевых программ, направленных на обеспечение высокого качества российского образования и внедрение федерального государственного образовательного стандарта, совершенствование материально-технической базы учреждений

образования, модернизацию систем дошкольного образования, совершенствование педагогического корпуса, сохранение и укрепление здоровья школьников. Финансирование мероприятий программ предусматривается осуществлять за счет средств областного и федерального бюджетов.

Таблица 3.6.1.2

**Объекты федерального значения в области образования,  
расположенные на территории Курской области**

№ п/п	Наименование	Местоположение	Состояние
1	2	3	4
1	Федеральное государственное бюджетное образовательное учреждение высшего профессионального образования «Курский государственный университет» (КГУ)	г. Курск, ул. Радищева, 33	Сохраняемый
2	Федеральное государственное бюджетное образовательное учреждение высшего образования «Курский государственный медицинский университет» Министерства здравоохранения Российской Федерации (КГМУ)	305041, Курская обл., г. Курск, ул. Карла Маркса, д. 3	Сохраненный
3	Федеральное государственное бюджетное образовательное учреждение высшего образования «Юго-Западный государственный университет» (ЮЗГУ)	г. Курск, ул. 50 лет Октября, 94	Сохраняемый
4	Федеральное государственное бюджетное образовательное учреждение высшего образования «Курская государственная сельскохозяйственная академия имени И.И. Иванова» (КГСХА)	г. Курск, ул. Карла Маркса 70	Сохраняемый

Таблица 3.6.1.3

**Объекты регионального значения в области образования,  
расположенные на территории Курской области**

№ п/п	Наименование учреждения	Адрес	Комитет, в ведомстве которого находится учреждение
1.	Областное бюджетное учреждение «Информационно-аналитический центр» Курской области	г. Курск, ул. Кирова, 7	Комитет образования и науки Курской области
2.	Областное казенное учреждение «Централизованная бухгалтерия областных учреждений образования Курской области»	г. Курск, ул. Кирова, 7	Комитет образования и науки Курской области
3.	Областное казенное учреждение «Отдел материального, транспортного обеспечения, технического надзора и контроля за капитальным ремонтом и строительством областных учреждений образования Курской области»	г. Курск, ул. Кирова, 7	Комитет образования и науки Курской области
4.	Областное бюджетное учреждение «Курский региональный центр мониторинга и оценки качества	г. Курск, ул. Урицкого,	Комитет образования и

№ п/п	Наименование учреждения	Адрес	Комитет, в ведомстве которого находится учреждение
	образования»	д. 20	науки Курской области
	<b>Учреждения высшего профессионального образования</b>		
5.	Государственное образовательное автономное учреждение высшего образования Курской области «Курская академия государственной и муниципальной службы»	г. Курск, ул. Станционная, 9	Комитет образования и науки Курской области
6.	Частное образовательное учреждение высшего образования «Курский институт менеджмента, экономики и бизнеса» (МЭБИК)	г. Курск, ул. Радищева, 35	
7.	Частное образовательное учреждение высшего образования «Региональный открытый социальный институт» (РОСИ)	г. Курск, ул. Маяковского, 85	
8.	Автономная некоммерческая образовательная организация высшего образования «Региональный финансово-экономический институт» (РФЭИ)	г. Курск, ул. Ломакина, 17 ул. Карла Маркса, 61Б	
9.	Курский филиал федерального государственного образовательного бюджетного учреждения высшего образования «Финансовый университет при Правительстве Российской Федерации»	г. Курск, ул. Ломоносова, 3	Комитет образования и науки Курской области
10.	Курский институт кооперации (филиал) Автономной некоммерческой организации высшего образования «Белгородский университет кооперации, экономики и права»	г. Курск, ул. Радищева, д. 116	
11.	Филиал негосударственного образовательного учреждения высшего образования «Московский институт государственного управления и права» в Курской области	г. Курск, ул. Луначарского, 8	
12.	Курский железнодорожный техникум-филиал федерального государственного бюджетного образовательного учреждения высшего образования «Петербургский государственный университет путей сообщения Императора Александра I» в г. Курск	г. Курск, ул. Профсоюзная, д.11	Комитет образования и науки Курской области
13.	Рыльский авиационный технический колледж-филиал федерального государственного бюджетного образовательного учреждения высшего образования «Московский государственный технический университет гражданской авиации»	г. Рыльск, ул. Дзержинского, д.18	Комитет образования и науки Курской области
	<b>Учреждения среднего профессионального образования</b>		
14.	Областное бюджетное образовательное учреждение среднего профессионального образования «Курский педагогический колледж»	г. Курск, ул. К. Маркса, 2	Комитет образования и науки Курской области
15.	Областное бюджетное образовательное учреждение среднего профессионального образования Обоянский педагогический колледж	Курская область, г. Обоянь, ул. Жукова, 39	Комитет образования и науки Курской области
16.	Областное бюджетное образовательное учреждение среднего профессионального образования «Рыльский социально-педагогический колледж» Курской области	Курская область, г.Рыльск, ул. Дзержинского, д. 53	Комитет образования и науки Курской области
17.	Областное бюджетное образовательное учреждение среднего профессионального образования Советский педагогический колледж	Курская область, Советский район, п. Кшенский,	Комитет образования и науки Курской



№ п/п	Наименование учреждения	Адрес	Комитет, в ведомстве которого находится учреждение
		ул. Свердлова-	области
18.	Областное бюджетное образовательное учреждение среднего профессионального образования «Курский автотехнический колледж»	г. Курск, ул. Энгельса д. 144 А	Комитет образования и науки Курской области
19.	Областное бюджетное образовательное учреждение среднего профессионального образования «Железнодорожный политехнический колледж»	Курская область, г. Железнодорожск, ул. Парковая 8/2	Комитет образования и науки Курской области
20.	Областное бюджетное образовательное учреждение среднего профессионального образования «Калиновский сельскохозяйственный техникум» Курской области	Курская область, Хомутовский р-он, с. Калиновка, ул. Ленина, 15	Комитет образования и науки Курской области
21.	Областное бюджетное образовательное учреждение среднего профессионального образования «Железнодорожный техникум сервиса и коммерции»	Курская область, г. Железнодорожск, пер. Автолюбителей, 6	Комитет образования и науки Курской области
22.	Областное бюджетное образовательное учреждение среднего профессионального образования «Обоянский аграрный техникум»	Курская область, Обоянский район, пос. Пригородный ул. Центральная, 14	Комитет образования и науки Курской области
23.	Областное бюджетное образовательное учреждение среднего профессионального образования «Дмитриевский сельскохозяйственный техникум» Курской области	Курская область, г. Дмитриев, Базарная площадь, 13	Комитет образования и науки Курской области
24.	Областное бюджетное образовательное учреждение среднего профессионального образования «Рыльский аграрный техникум»	Курская область, Рыльский район, г. Рыльск, ул. Ленина, 42	Комитет образования и науки Курской области
25.	Областное бюджетное образовательное учреждение среднего профессионального образования «Курский электромеханический техникум»	г. Курск, ул. Садовая, 19	Комитет образования и науки Курской области
26.	Областное бюджетное образовательное учреждение среднего профессионального образования «Курский монтажный техникум»	г. Курск, ул. Советская, д. 14	Комитет образования и науки Курской области
27.	Областное бюджетное образовательное учреждение среднего профессионального образования «Суджанский сельскохозяйственный техникум»	Курская область, Суджанский район, г. Суджа, Советская площадь, 19	Комитет образования и науки Курской области
28.	Областное бюджетное образовательное учреждение среднего профессионального образования «Кучеровский сельскохозяйственный техникум»	Курская область, Беловский район, х. Кучеров, ул. Садовая, д. 13	Комитет образования и науки Курской области
29.	Областное бюджетное образовательное учреждение среднего профессионального образования «Железнодорожный горно-металлургический колледж»	Курская область, г. Железнодорожск, ул. Голенькова, д. 2	Комитет образования и науки Курской области
30.	Областное бюджетное образовательное учреждение среднего профессионального образования «Курский государственный политехнический колледж»	г. Курск, ул. Народная, д. 8	Комитет образования и науки Курской области
31.	Областное бюджетное образовательное учреждение среднего профессионального образования «Курский	г. Курск, ул. Софьи	Комитет образования и

№ п/п	Наименование учреждения	Адрес	Комитет, в ведомстве которого находится учреждение
	техникум связи»	Перовской, д. 16, корпус 1	науки Курской области
32.	Областное бюджетное образовательное учреждение среднего профессионального образования «Щигровский медицинский колледж»	Курская область, г. Щигры, ул. Ленина, 14	Комитет здравоохранения Курской области
33.	Областное бюджетное образовательное учреждение среднего профессионального образования «Льговский медицинский колледж»	Курская область, г. Льгов, ул. Советская, 2	Комитет здравоохранения Курской области
34.	Областное бюджетное образовательное учреждение среднего профессионального образования «Рыльский медицинский колледж»	Курская область, г. Рыльск, ул. Советская площадь, 15	Комитет здравоохранения Курской области
35.	Областное бюджетное образовательное учреждение среднего профессионального образования «Курский базовый медицинский колледж»	г. Курск, ул. М. Горького, 15	Комитет здравоохранения Курской области
36.	Областное бюджетное образовательное учреждение среднего профессионального образования «Железнодорожный художественный техникум»	<b>Курская область, г. Железнодорожный, ул. Рокоссовского, 3/2</b>	Комитет по культуре Курской области
37.	Областное бюджетное образовательное учреждение среднего профессионального образования «Курский колледж культуры»	<b>Курская область, г. Курск, ул. Сумская, 29</b>	Комитет по культуре Курской области
38.	Обоянский филиал ОБОУ СПО «Курский колледж культуры»	Курская область, г. Обоянь, ул. Ленина, 30	Комитет по культуре Курской области
39.	Областное бюджетное образовательное учреждение среднего профессионального образования «Курский музыкальный колледж имени Г.В. Свиридова»	Курская область, г. Курск, ул. Ленина, 75	Комитет по культуре Курской области
40.	Областное бюджетное образовательное учреждение среднего профессионального образования «Суджанский техникум искусств»	Курская область, Суджанский район, г. Суджа, ул. Волкова, 22	Комитет по культуре Курской области
	<b>Учреждения начального профессионального образования</b>		
41.	Областное бюджетное образовательное учреждение начального профессионального образования «Профессиональный лицей № 1 (г. Курск)»	г. Курск, ул. Серафима Саровского, 12	Комитет образования и науки Курской области
42.	Областное бюджетное образовательное учреждение начального профессионального образования профессиональное училище № 2 Курчатовского района Курской области	Курская область, Курчатовский район, п.им. К.Либкнехта ул. Пушкина, 6	Комитет образования и науки Курской области
43.	Областное бюджетное образовательное учреждение начального профессионального образования «Профессиональное училище № 6» г. Льгова Курской области	Курская область, г. Льгов, ул. Гагарина, 14	Комитет образования и науки Курской области
44.	Областное бюджетное образовательное учреждение начального профессионального образования профессиональное училище № 7 Беловского района Курской области	Курская область, Беловский район, д. Гирьы	Комитет образования и науки Курской области
45.	Областное бюджетное образовательное учреждение	Курская область,	Комитет

№ п/п	Наименование учреждения	Адрес	Комитет, в ведомстве которого находится учреждение
	начального профессионального образования профессиональное училище № 10 Кореневского района Курской области	Кореневский район, п. Коренево, ул. Октябрьская, д. 38	образования и науки Курской области
46.	Областное бюджетное образовательное учреждение начального профессионального образования «Профессиональное училище № 14»	г. Курск, ул. Магистральный проезд, 11	Комитет образования и науки Курской области
47.	Областное бюджетное образовательное учреждение начального профессионального образования «Курский профессиональный лицей» (г. Курск)	г. Курск, ул. Союзная, 67/1	Комитет образования и науки Курской области
48.	Областное бюджетное образовательное учреждение начального профессионального образования профессиональное училище № 18 г. Железнодорожска Курской области	Курская область, г. Железнодорожск, ул. Л. Голенькова, ба	Комитет образования и науки Курской области
49.	Областное бюджетное образовательное учреждение начального профессионального образования профессиональное училище № 24 г. Рыльска Курской области	Курская область, г. Рыльск, ул. Р. Люксембург д. 89	Комитет образования и науки Курской области
50.	Областное образовательное учреждение начального профессионального образования профессиональное училище № 26 имени К.К. Рокоссовского Золотухинского района Курской области	Курская область, Золотухинский район, м. Свобода, ул. Советская 42	Комитет образования и науки Курской области
51.	Областное бюджетное образовательное учреждение начального профессионального образования профессиональное училище № 29 Большесолдатского района Курской области	Курская область, Большесолдатский район, с. Большое Солдатское, ул. Мира 14	Комитет образования и науки Курской области
52.	Областное бюджетное образовательное учреждение начального профессионального образования профессиональное училище № 33 Советского района Курской области	Курская область, Советский район, п. Коммунар, ул. Парковая, д. 2	Комитет образования и науки Курской области
53.	Областное бюджетное образовательное учреждение начального профессионального образования профессиональное училище № 36 Курского района Курской области	Курская область, Курский район, д. Ушаково	Комитет образования и науки Курской области
54.	Областное бюджетное образовательное учреждение начального профессионального образования профессиональное училище № 37 Тимского района Курской области	Курская область, п. Тим, ул. Кирова д. 59	Комитет образования и науки Курской области
55.	Областное бюджетное образовательное учреждение начального профессионального образования профессиональное училище № 39 г. Щигры Курской области	Курская область, г. Щигры, ул. Красная д.29	Комитет образования и науки Курской области
56.	Областное бюджетное образовательное учреждение начального профессионального образования профессиональное училище № 41 г. Курска	г. Курск, ул. Тракторная, д.8	Комитет образования и науки Курской области
57.	Государственное образовательное учреждение начального профессионального образования комитета социального обеспечения Курской области «Курское профессиональное училище-интернат»	<b>г. Курск, ул. Дзержинского, 17</b>	Комитет социального обеспечения Курской области
	<b>Общеобразовательные школы-интернат</b>		

№ п/п	Наименование учреждения	Адрес	Комитет, в ведомстве которого находится учреждение
58.	Областная бюджетная общеобразовательная школа-интернат «Лицей-интернат посёлка имени Маршала Жукова»	Курская область, Курский район, пос. им. Маршала Жукова, 4 квартал, дом 19	Комитет образования и науки Курской области
59.	Областная бюджетная общеобразовательная школа-интернат «Лицей-интернат № 1» г. Курска	г. Курск, ул. Гоголя	Комитет образования и науки Курской области
60.	Областная бюджетная общеобразовательная школа-интернат «Школа-интернат среднего (полного) общего образования № 4» города Курска	г. Курск, ул. Ильича, 31	Комитет образования и науки Курской области
61.	Областная бюджетная общеобразовательная школа-интернат «Суджанская школа – интернат среднего (полного) общего образования»	Курская область, г. Суджа, ул.Ленина,7	Комитет образования и науки Курской области
	<b>Специальные (коррекционные) школы, учреждения для детей сирот и детей, оставшихся без попечения родителей</b>		
62.	Областное казенное специальное (коррекционное) образовательное учреждение для обучающихся, воспитанников с ограниченными возможностями здоровья «Курская специальная (коррекционная) общеобразовательная школа- интернат I и II вида»	г. Курск, ул. Чумаковская, 9	Комитет образования и науки Курской области
63.	Областное казенное специальное (коррекционное) образовательное учреждение для обучающихся, воспитанников с ограниченными возможностями здоровья «Теткинская специальная (коррекционная) общеобразовательная школа - интернат III и IV вида»	Курская область, Глушковский район, п. Тёткино, ул. Ленина 99	Комитет образования и науки Курской области
64.	Областное казенное специальное (коррекционное) образовательное учреждение для обучающихся, воспитанников с ограниченными возможностями здоровья «Специальная (коррекционная) общеобразовательная школа – интернат VIII вида № 3» г. Курска	г. Курск, ул. Смородиновая, 2	Комитет образования и науки Курской области
65.	Областное казенное специальное (коррекционное) образовательное учреждение для обучающихся, воспитанников с ограниченными возможностями здоровья «Специальная (коррекционная) общеобразовательная школа–интернат VIII вида № 5» г. Курска	г. Курск, проспект Кулакова, 5 Г	Комитет образования и науки Курской области
66.	Областное казенное специальное (коррекционное) образовательное учреждение для обучающихся, воспитанников с ограниченными возможностями здоровья «Дмитриевская специальная (коррекционная) общеобразовательная школа-интернат V вида»	Курская область, г. Дмитриев, ул. Ленина, д.80	Комитет образования и науки Курской области
67.	Областное казенное специальное (коррекционное) образовательное учреждение для обучающихся, воспитанников с ограниченными возможностями здоровья «Обоянская специальная (коррекционная) общеобразовательная школа-интернат VIII вида»	Курская область, г. Обоянь, ул. Жукова, д.2	Комитет образования и науки Курской области
68.	Областное казенное специальное (коррекционное) образовательное учреждение для обучающихся, воспитанников с ограниченными возможностями здоровья «Льговская специальная (коррекционная)	Курская обл., г. Льгов, ул. Красная Площадь,	Комитет образования и науки Курской области

№ п/п	Наименование учреждения	Адрес	Комитет, в ведомстве которого находится учреждение
	общеобразовательная школа-интернат VIII вида»	д. 8	
69.	Областное казенное специальное (коррекционное) образовательное учреждение для обучающихся, воспитанников с ограниченными возможностями здоровья «Курская специальная (коррекционная) общеобразовательная школа»	г. Курск, ул. Энергетиков-2, д.22	Комитет образования и науки Курской области
70.	Областное казенное образовательное учреждение для детей, нуждающихся в психолого-педагогической помощи, «Обоянский центр психолого-педагогической реабилитации и коррекции»	Курская область, г. Обоянь, ул. 1 мая, д. 14	Комитет образования и науки Курской области
71.	Областное бюджетное образовательное учреждение для детей, нуждающихся в психолого-педагогической и медико-социальной помощи «Курский областной центр диагностики и консультирования «Новые технологии»	г. Курск, ул. Дзержинского, 90а	Комитет образования и науки Курской области
72.	Областное казенное образовательное учреждение для детей, нуждающихся в психолого-педагогической и медико-социальной помощи «Центр дифференцированного, надомного и дистанционного обучения детей с ограниченными возможностями здоровья «Ступени»	г. Курск, ул. Семеновская, 78	Комитет образования и науки Курской области
73.	Областное казенное образовательное учреждение для детей-сирот и детей, оставшихся без попечения родителей «Новоандросовский детский дом»	Курская область, Железнодорожный р-н, п. Новоандросово	Комитет образования и науки Курской области
74.	Областное казенное образовательное учреждение для детей-сирот и детей, оставшихся без попечения родителей «Детский дом» г. Курска	г.Курск проспект Дружбы д.5	Комитет образования и науки Курской области
75.	Областное казенное образовательное учреждение для детей-сирот и детей, оставшихся без попечения родителей «Тёткинский детский дом»	Курская область, Глушковский р-н, п. Теткино	Комитет образования и науки Курской области
76.	Областное казенное образовательное учреждение «Школа-интернат для детей-сирот и детей, оставшихся без попечения родителей № 2» г. Курска	г. Курск, Парк Солянка, «Школа-интернат № 2»	Комитет образования и науки Курской области
77.	Областное казенное образовательное учреждение для детей-сирот и детей, оставшихся без попечения родителей «Верхнелюбавская школа-интернат для детей-сирот и детей, оставшихся без попечения родителей» Фатежского района Курской области с. Верхний Любав	Курская область, Фатежский район, с. Верхний Любав, ул. Школьная 1	Комитет образования и науки Курской области
78.	Областное казенное образовательное учреждение для детей-сирот и детей, оставшихся без попечения родителей «Ивановская школа-интернат для детей-сирот и детей, оставшихся без попечения родителей»	Курская область, Рыльский район, с. Ивановское, ул. Тагинка, д. 98	Комитет образования и науки Курской области
79.	Областное казенное образовательное учреждение для детей-сирот и детей, оставшихся без попечения родителей «Октябрьская специальная (коррекционная) школа-интернат для детей-сирот и детей, оставшихся без попечения родителей, с ограниченными возможностями здоровья» Касторенского района Курской области	Курская обл., Касторенский р-он, п. Лачиново, ул. Школьная, д.3	Комитет образования и науки Курской области
80.	Областное казенное образовательное учреждение для детей- сирот и детей, оставшихся без попечения родителей «Горнальская специальная (коррекционная) школа - интернат для детей- сирот и детей, оставшихся без попечения родителей, с	Курская область, Суджанский район, село Горналь, ул. Интернациональная	Комитет образования и науки Курской области



№ п/п	Наименование учреждения	Адрес	Комитет, в ведомстве которого находится учреждение
	ограниченными возможностями здоровья»	д. 2	
81.	Областное казенное образовательное учреждение для детей-сирот и детей, оставшихся без попечения родителей «Новопоселеновская специальная (коррекционная) школа-интернат для детей сирот и детей, оставшихся без попечения родителей, с ограниченными возможностями здоровья»	Курская обл., Курский р-н, д.1-е Цветово	Комитет образования и науки Курской области
82.	Областное казенное образовательное учреждение для детей- сирот и детей, оставшихся без попечения родителей «Пенская специальная (коррекционная) школа-интернат для детей-сирот и детей, оставшихся без попечения родителей, с ограниченными возможностями здоровья Курчатовского района Курской области»	Курская область, Курчатовский район, п. К. Либкнехта, ул. Комарова, д. 4	Комитет образования и науки Курской области
83.	Государственное оздоровительное образовательное учреждение санаторного типа для детей, нуждающихся в длительном лечении «Клюквинская санаторная школа-интернат» Курского района Курской области	Курская область, Курский район, п. Сахаровка, квартал Клюквинская санаторная школа- интернат д.14	Комитет образования и науки Курской области
84.	Областное казенное специальное (коррекционное) образовательное учреждение для обучающихся, воспитанников с ограниченными возможностями здоровья «Железногорская специальная (коррекционная) общеобразовательная школа»	Курская область, г. Железногорск, ул. Ленина д.15	Комитет образования и науки Курской области
85.	Областное бюджетное образовательное учреждение для детей, нуждающихся в психолого-педагогической и медико-социальной помощи «Курский областной центр психолого-медико-социального сопровождения» (ОБОУ ЦПМСС)	г. Курск, ул. Кирова, 7	Комитет образования и науки Курской области
	<b>Дошкольные общеобразовательные учреждения</b>		
86.	Областное казенное дошкольное образовательное учреждение «Детский сад компенсирующего вида «Теремок»	г. Курск, ул. Горького, д.35	Комитет образования и науки Курской области
87.	Областное казённое дошкольное образовательное учреждение «Детский сад компенсирующего вида «Здоровячок»	г. Курск, проспект Ленинского комсомола, д.109	Комитет образования и науки Курской области
	<b>Вечернее (сменное) общеобразовательное учреждение</b>		
88.	Областное казенное вечернее (сменное) общеобразовательное учреждение «Курская областная вечерняя (сменная) общеобразовательная школа»	г. Курск, ул. Семеновская, 14	Комитет образования и науки Курской области
	<b>Учреждения дополнительного образования</b>		
89.	Областное государственное образовательное учреждение дополнительного образования детей «Курский областной эколого-биологический центр»	г. Курск, ул. Никитская, 74	Комитет образования и науки Курской области
90.	Государственное образовательное учреждение дополнительного образования детей «Областной центр развития творчества детей и юношества»	г. Курск, ул. Урицкого, 20	Комитет образования и науки Курской области
91.	Областное государственное образовательное учреждение дополнительного образования детей	г. Курск, ул. Пионеров, 84 а	Комитет образования и

№ п/п	Наименование учреждения	Адрес	Комитет, в ведомстве которого находится учреждение
	«Областной детский оздоровительно-образовательный Центр туризма, краеведения и экскурсий»		науки Курской области
92.	Областное государственное бюджетное образовательное учреждение дополнительного профессионального образования «Курский институт непрерывного профессионального образования (повышения квалификации и профессиональной переподготовки) специалистов отрасли образования»	г. Курск, ул. Садовая, 31	Комитет образования и науки Курской области
93.	Областное бюджетное образовательное учреждение «Курская юношеская автомобильная школа»	г. Курск, пр. Кулакова, 3-в	Комитет по делам молодежи и туризму Курской области
94.	Автономное образовательное учреждение дополнительного профессионального образования Курской области «Курский областной центр подготовки и переподготовки кадров жилищно-коммунального хозяйства»	Г. Курск, ул. Ахтырская, 15 а	

### Выводы

1. В области имеется достаточно развитая система образования, которая представлена детскими дошкольными учреждениями, общеобразовательными учреждениями, в том числе коррекционными, учреждениями дополнительного образования детей, учреждениями начального и среднего специального образования, государственными и частными ВУЗами и их филиалами.

2. Существует дефицит мест в детских дошкольных учреждениях и потребность в размещении новых учреждений дошкольного воспитания, особенно в сельской местности. Решить проблему возможно за счет строительства новых детских садов в крупных населенных пунктах и организации детсадовских групп при общеобразовательных учреждениях по принципу «начальная школа-детский сад».

3. Требуется решения проблема недоукомплектованности общеобразовательных школ, в частности в сельской местности. Необходимо продолжить процесс реорганизации системы образования посредством закрытия малокомплектных школ и организации подвоза школьников к сохраняемым общеобразовательным учреждениям по системе «школьный автобус».

4. Развитие системы среднего и высшего профессионального образования и адаптация образовательных программ к потребностям рынка труда Курской области.

### 3.6.2. Здравоохранение

Здравоохранение – совокупность мер медицинского, правового, экономического, социального, культурного, научного, политического медицинского, санитарно-гигиенического и противоэпидемического характера, направленных на сохранение и укрепление физического и психического здоровья человека, поддержание его долголетней активной жизни, предоставление ему медицинской помощи в случае утраты здоровья. Здравоохранение является важнейшим показателем развития системы социального обеспечения населения Курской области.

На территории Курской области действует ряд ведомственных и целевых программ, направленных на борьбу с социально-опасными заболеваниями, пропаганду здорового образа жизни, а также модернизацию сферы здравоохранения. Тем не менее, для достижения высокого уровня и сохранения достигнутых результатов в области здравоохранения Курской области на расчетный период потребуется дополнительная государственная поддержка в осуществлении комплекса социальных и медицинских мероприятий, направленных на сохранение и укрепление здоровья, повышение работоспособности населения, предупреждение развития болезней, снижение заболеваемости и связанных с ней трудопотерь.

К основным показателям, характеризующим состояние здоровья населения, а также в определенной степени деятельность учреждений здравоохранения, относятся заболеваемость населения и инвалидность.

Демографическая ситуация в Курской области характеризуется снижением численности населения за последнее десятилетие, что, в частности, связано с высокой смертностью.

В 2019 году общая заболеваемость населения по сравнению с предыдущим годом возросла: число зарегистрированных больных с впервые установленным диагнозом составило 590,3 тыс. человек (в 2018 г. – 572,1 тыс. человек), в расчете на 1000 человек населения приходится 533,9 заболевших (в 2018 г. – 514,8 человек). В структуре общей заболеваемости населения области наибольший удельный вес (50,6 %) занимают болезни органов дыхания.

Таблица 3.6.2.1

#### Структура заболеваемости населения Курской области (больных с диагнозом, установленным впервые в жизни; тыс. человек)

Показатель/год	2017	2018	2019
Все болезни – всего	598,7	572,1	590,3
из них:			
некоторые инфекционные и паразитарные болезни	21,6	20,8	25,2
новообразования	10,3	8,9	11,2
болезни крови, кроветворных органов и отдельные нарушения, вовлекающие иммунный механизм	1,7	1,2	1,4



Показатель/год	2017	2018	2019
болезни эндокринной системы, расстройства питания и нарушения обмена веществ	12,8	10,1	13,0
болезни нервной системы	13,4	10,3	11,1
болезни глаза и его придаточного аппарата	26,0	23,7	21,6
болезни уха и сосцевидного отростка	20,9	19,9	20,9
болезни системы кровообращения	17,1	16,4	20,1
болезни органов дыхания	305,8	299,1	298,7
болезни органов пищеварения	20,3	20,7	16,1
болезни кожи и подкожной клетчатки	26,3	24,3	36,2
болезни костно-мышечной системы и соединительной ткани	18,5	13,7	12,7
болезни мочеполовой системы	20,7	18,2	16,6
беременность, роды и послеродовой период	4,8	6,0	5,7
врожденные аномалии (пороки развития), деформации и хромосомные нарушения	1,6	1,2	0,8
травмы, отравления и некоторые другие последствия воздействия внешних причин	71,0	72,6	74,2

Заболеваемость детей в возрасте 0 – 14 лет различными болезнями в 2019 году возросла: зарегистрировано больных всеми болезнями с диагнозом, установленным впервые в жизни, на 8,6 тыс. детей больше, чем в 2019 году. Наибольший удельный вес приходился на болезни органов дыхания – 73,58 % больных детей (в 2018 г. – 71,47 %).

Болезни системы кровообращения занимают первое место в структуре причин смертности населения (в том числе трудоспособного населения) и являются основной причиной инвалидизации граждан. Основными причинами инвалидности детского населения являются болезни нервной системы (23 %) и психические расстройства (31 %).

Деятельность системы здравоохранения Курской области строится в соответствии с территориальной программой обязательного медицинского страхования, в которой определены виды и объемы медицинской помощи, источники их финансирования.

В структуре валового регионального продукта на долю здравоохранения и предоставления социальных услуг в 2018 году приходилось 4,7 %, в 2017 – году 4,1 %. Доля фактических расходов на здравоохранение в бюджете области составила: 2019 год – 12,3 % (5935,2 млн. руб.), 2018 год – 10,3 % (4435,1 млн. руб.). Объем платных медицинских услуг населению в 2019 году составил 2326,3 млн. рублей (4,1 % областного показателя предоставления платных услуг населению) или 2104,3 рубля на душу населения, рост составил 8,16 % по отношению к 2018 году.

Степень износа основных фондов здравоохранения была равна в 2019 году 50 %, что выше, чем в среднем по области (33,9 %). Средний физический износ зданий и сооружений медицинских учреждений составляет 33,8 % и 67,4 %.

Серьезной проблемой является сильная изношенность внутренних и наружных инженерных коммуникаций учреждений здравоохранения. Требуют благоустройства 149 объектов, в том числе ремонта систем:

водоснабжения – 92, горячего водоснабжения – 141, центрального отопления – 76, канализации – 108, автономного энергоснабжения – 52. Инвестиционная привлекательность отрасли остается низкой, в 2019 году на здравоохранение приходилось 2,6 % всех инвестиций.

В целом система здравоохранения Курской области характеризуется близкими к среднероссийским показателями. По обеспеченности населения врачами область не уступает показателям соседних регионов и превышает показатели в целом по ЦФО. Обеспеченность койко-местами в Курской области незначительно ниже, чем в среднем по ЦФО и ниже, чем в других регионах Черноземья.

Эти показатели не являются однозначными с точки зрения оценки качества и доступности медицинской помощи в регионе. Более репрезентативными являются медико-экономические индикаторы, такие как доля обязательного медицинского страхования (ОМС) в финансировании здравоохранения, методы оплаты медицинской помощи и др. Важнейшим показателем является финансовая обеспеченность государственных гарантий в сфере здравоохранения.

В 2019 году расходы консолидированного бюджета Курской области на реализацию территориальной программы государственных гарантий оказания бесплатной медицинской помощи гражданам составили 5361,13 рублей на 1 жителя.

Разрыв между декларируемыми государственными гарантиями и их финансовым обеспечением одна из ключевых проблем российского здравоохранения, начиная с 1990-х годов. Существует три возможные стратегии решения этой проблемы:

1. Рост государственного финансирования при сохранении существующей структуры медицинской помощи.
2. Пересмотр структуры медицинской помощи, реформирование механизмов финансирования здравоохранения.
3. Пересмотр государственных гарантий, легализация платежей населения.

В рамках территориального планирования возможно формирование траектории для движения по второму пути.

Помимо того, что государственные гарантии недофинансируются, существует также превышение объемов медицинской помощи. Согласно данным показателей среднего пребывания больного в стационаре и уровня госпитализации, мощность стационарного коечного фонда превышает потребности на 3,6 %.

В последнее десятилетие в области наблюдается растущий дефицит врачебных кадров, особенно в сельской местности. В учреждениях здравоохранения Курской области работает порядка 12,4 тысяч работников со средним медицинским образованием и около 5,6 тысяч врачей. В целом в отрасли занято 7 % среднесписочной численности работающих области. Заработная плата в отрасли в 2019 году составила 31,5 тыс. руб. и составляет

96,48 % от среднеобластной заработной платы. В среднем по России уровень зарплаты в отрасли выше и равнялся в 2019 году 44,5 тыс. руб.

Дефицит врачебных кадров при целевом значении совместительства 1,2 составляет 17 %. Высокий процент занятости достигается за счет совместительства, коэффициент которого за последние пять лет существенно не изменился и составляет 1,4 (1,5 по Российской Федерации). Дефицит средних медицинских работников при целевом значении совместительства 1,1 составляет 21 % за счет совместительства, коэффициент которого составляет 1,2 (1,3 по Российской Федерации), занятость достигает 94 %.

Решением проблемы дефицита врачебных кадров является развитие института врачей общей практики (ВОП). Смысл постепенного перехода от участковых врачей к ВОП состоит в том, что ВОП обладает расширенной квалификацией и привязан к ограниченному числу пациентов, которых он «ведет» в течение длительного времени. Наличие врачей общей практики помогает решению проблемы нехватки медицинских кадров в амбулаторно-поликлинических учреждениях, медицинского обслуживания в селах с преобладанием пенсионеров в возрастной структуре.

В целом по области обеспеченность врачами на 10000 населения составляет 51,3, что выше, чем по Российской Федерации (48,7), средними медицинскими работниками – 112,3 (101,6 по Российской Федерации). Подготовка и повышение квалификации специалистов с высшим медицинским и фармацевтическим образованием осуществляется в ГОУ ВПО «Курский государственный медицинский университет» (далее – КГМУ). Подготовка специалистов со средним медицинским образованием для учреждений здравоохранения Курской области осуществляется в четырех образовательных учреждениях, подведомственных комитету здравоохранения Курской области: Курском, Льговском, Рыльском и Щигровском медицинских колледжах.

Для Курской области характерны территориальные различия в развитии учреждений здравоохранения. Разрыв между региональным центром и вторыми городами наблюдается по показателям мощности амбулаторно-поликлинических учреждений, обеспеченности больничными койками и уровню развития системы здравоохранения в целом.

Таблица 3.6.2.2

### **Система здравоохранения в крупнейших городах Курской области в 2019 году**

	Курск	Железногорск	Курчатов
Численность врачей, чел на 10000 населения	3584	318	201
	79,1	31,7	52,7
Численность среднего медицинского персонала, чел на 10000 населения	5964	795	484
	131,7	79,1	127,0
Число больничных коек на 10000 населения	5041	637	358
	111,3	63,4	93,9

Самый высокий показатель обеспеченности населения мощностью кадровым составом учреждений здравоохранения наблюдается в Курском городском округе, что обусловлено наиболее высоким иерархическим уровнем населенного пункта в системе расселения Курской области (г. Курск – областной центр).

Территориальные различия по муниципальным районам в развитии учреждений отрасли здравоохранения приведены в таблице 3.6.2.3.

Таблица 3.6.2.3

**Система учреждений здравоохранения в сельских районах  
Курской области (без ФАПов и скорой помощи)**

Муниципальный район	Год	Койки на 10 тыс. чел.	Врачи на 10 тыс. чел.	Средний мед. персонал на 10 тыс. чел.
Беловский	2010	51,2	23,6	105,7
	2016	58,7	27,1	105,2
	2019	56,9	27,8	106,3
Большесолдатский	2010	60,4	17,5	96,1
	2016	54,3	20,5	89,9
	2019	50,3	20,9	89,2
Глушковский	2010	88,3	22,2	114,5
	2016	64,6	23,6	119,0
	2019	73,3	27,3	123,0
Горшеческий	2010	105,5	21,6	90,9
	2016	96,1	30,0	96,8
	2019	98,2	27,9	91,6
Дмитровский	2010	92,1	21,2	84,3
	2016	74,1	27,6	78,8
	2019	73,5	25,2	70,6
Железногорский	2010	19,7	12,3	53,7
	2016	22,7	17,0	46,6
	2019	28,3	22,9	63,2
Золотухинский	2010	45,1	16,7	59,2
	2016	38,2	19,8	52,4
	2019	33,6	23,9	60,9
Касторненский	2010	76,0	21,6	85,4
	2016	64,4	26,3	85,4
	2019	61,0	25,2	79,2
Коньшевский	2010	72,3	20,9	98,0
	2016	84,6	22,9	100,6
	2019	84,4	23,6	101,7
Кореневский	2010	79,8	18,2	97,9
	2016	64,3	20,4	95,3
	2019	65,0	21,7	93,7
Курский	2010	423,3	52,3	172,6
	2016	480,5	87,7	211,8
	2019	476,3	93,1	205,2
Курчатовский	2010	49,8	18,5	76,7
	2016	24,5	16,5	53,8
	2019	25,4	15,8	57,6
Льговский	2010	63,1	21,0	100,6

Муниципальный район	Год	Койки на 10 тыс. чел.	Врачи на 10 тыс. чел	Средний мед. персонал на 10 тыс. чел
	2016	57,7	19,9	102,6
	2019	57,4	17,5	94,9
	2010	67,4	17,6	67,4
Мантуровский	2016	71,7	19,3	66,9
	2019	72,8	18,8	67,6
	2010	60,6	23,6	86,7
Медвенский	2016	46,3	21,3	75,5
	2019	57,6	25,4	72,5
	2010	72,3	22,7	80,1
Обоянский	2016	46,7	21,5	70,7
	2019	45,3	19,4	68,1
	2010	51,3	16,4	62,4
Октябрьский	2016	50,4	18,3	51,2
	2019	50,2	20,2	48,6
	2010	54,5	20,4	86,9
Поныровский	2016	46,5	21,9	79,3
	2019	45,8	24,8	86,8
	2010	91,6	19,6	82,7
Пристенский	2016	55,4	20,6	70,9
	2019	58,0	19,8	74,4
	2010	91,3	30,2	127,0
Рыльский	2016	53,8	26,3	121,8
	2019	60,2	24,5	117,4
	2010	72,8	17,9	85,4
Советский	2016	62,3	20,0	89,4
	2019	60,8	20,7	86,9
	2010	65,4	19,6	73,9
Солнцевский	2016	62,6	18,9	83,0
	2019	68,2	20,6	89,6
	2010	52,4	22,7	91,1
Суджанский	2016	48,6	24,7	89,3
	2019	49,6	18,7	81,7
	2010	67,7	24,0	109,7
Тимский	2016	60,7	28,5	100,2
	2019	68,7	24,2	99,7
	2010	58,8	22,8	85,3
Фатежский	2016	46,7	20,3	71,4
	2019	45,2	25,8	63,0
	2010	67,2	15,9	106,9
Хомутовский	2016	60,3	19,7	106,4
	2019	49,3	22,3	98,6
	2010	67,2	29,2	147,0
Черемисиновский	2016	64,6	32,2	135,8
	2019	58,6	32,8	132,5
	2010	71,1	23,6	106,1
Щигровский	2016	69,4	23,0	135,8
	2019	71,9	23,6	146,6

В целом, здравоохранение Курской области – это многофункциональная система, включающая организации государственной, в том числе ведомственной, и частной форм собственности.

По данным статистического наблюдения в 2019 году в Курской области функционируют 55 больничных учреждений (на уровне 2018 г.) и 152 врачебных амбулаторно – поликлинических учреждений (на 2 больше). Система оказания экстренной медицинской помощи в области включает 39 станций (отделений) скорой медицинской помощи, а для оказания медицинской помощи женщинам и детям действует 112 учреждений (на 4 больше), включающие как самостоятельные женские консультации и детские поликлиники, так и врачебные учреждения, имеющие акушерско-гинекологические и детские отделения. В сельской местности функционируют фельдшерско-акушерские пункты, оказывающие лечебно-профилактическую помощь сельскому населению.

Согласно материалам Схемы территориального планирования Российской Федерации в области здравоохранения на территории Курской области расположено 24 учреждения (объекта) федерального значения и 503 объекта регионального значения.

Таблица 3.6.2.4

**Объекты федерального значения в области здравоохранения,  
расположенные на территории Курской области**

№ п/п	Наименование	Местоположение	Состояние
1	2	3	4
1	Территориальный отдел Управления Федеральной службы по надзору в сфере защиты прав потребителей и благополучия человека по Курской области в г. Железнодорожске	307170, Курская обл., г. Железнодорожск, ул. Рокоссовского, д.54а	Сохраняемый
2	Госпиталь ФКУЗ «Медико-санитарная часть МВД России по Курской области»	Курская обл., г. Курск, ул. Гоголя, д.5	Сохраняемый
3	Госпиталь ФКУЗ «Медико-санитарная часть МВД России по Курской области»	Курская обл., г. Курск, Урочище Солянка	Сохраняемый
4	ФКУЗ «Медико-санитарная часть МВД России по Курской области»	305029, Курская обл., г. Курск, ул. Красный Октябрь, д.4	Сохраняемый
5	ГБОУ высшего профессионального образования «Курский государственный медицинский университет» Министерства здравоохранения Российской Федерации	305041, Курская обл., г. Курск, ул. Карла Маркса, д. 3	Подлежащий реконструкции
6	ФГУП «Курское протезно-ортопедическое предприятие»	Курская обл., г. Курск, Южный пер., д.16А	Сохраняемый
7	ФГОУ среднего профессионального образования «Курский медико-фармацевтический колледж»	305029, Курская обл., г. Курск, ул. Карла Маркса, д.69	Сохраняемый
8	ФКОУ среднего профессионального образования «Курский музыкальный колледж-интернат слепых»	305004, Курская обл., г. Курск, ул. Карла Маркса, д. 23	Сохраняемый
9	Управление службы по надзору в сфере здравоохранения и социального развития Российской Федерации по Курской области	305000, Курская обл., г. Курск, Красная Площадь, д. 6	Сохраняемый
10	Управление Федеральной службы по надзору в сфере защиты прав потребителей и благополучия человека по Курской области	305004, Курская обл., г. Курск, ул. Ленина, д. 70	Сохраняемый

№ п/п	Наименование	Местоположение	Состояние
1	2	3	4
11	Курский филиал ФГУЗ «Центр гигиены и эпидемиологии по железнодорожному транспорту»	305044, Курская обл., г. Курск, ул. Станционная, д. 11	Сохраняемый
12	ФГУП «Курское областное медико-профилактическое объединение, г. Курск»	305001, Курская обл., г. Курск, ул. Софьи Перовской, д. 6	Сохраняемый
13	ФГУЗ «Центр гигиены и эпидемиологии в Курской области»	305000, Курская обл., г. Курск, ул. Почтовая, д. 3	Реконструируемый
14	ФГУ «Главное бюро медико-социальной экспертизы» по Курской области	305040, Курская обл., г. Курск, ул. Гремяченская, д.15	Сохраняемый
15	ФГБУЗ «Центр гигиены и эпидемиологии № 125»	307251, Курская обл., г. Курчатова, пр-т Коммунистический, д. 41	Сохраняемый
16	Региональное управление № 125 Федерального медико-биологического агентства	307251, Курская обл., г. Курчатова, пр-т Коммунистический, д. 41	Сохраняемый
17	ФГУЗ «Медико-санитарная часть № 125»	307250, Курская обл., г. Курчатова, пр-т Коммунистический, д. 38	Сохраняемый
18	Территориальный отдел Управления Федеральной службы по надзору в сфере защиты прав потребителей и благополучия человека по Курской области в Льговском районе	307300, Курская обл., г. Льгов, ул. М. Горького, д. 9	Сохраняемый
19	Льговский филиал ФГУЗ «Центр гигиены и эпидемиологии по железнодорожному транспорту»	307652, Курская обл., г. Льгов, ул. Осипенко, д. 36	Сохраняемый
20	Территориальный отдел Управления Федеральной службы по надзору в сфере защиты прав потребителей и благополучия человека по Курской области в Мантуровском, Пристенском и Солнцевском районах	307080, Курская обл., с. Мантурово, ул. Комарова, д. 52	Сохраняемый
21	ФГБУ «Санаторий «Марьино» Управления делами Президента Российской Федерации	307341, Курская обл., Рыльский р-н, п. Марьино, ул. Центральная, д. 1	Сохраняемый
22	Территориальный отдел Управления Федеральной службы по надзору в сфере защиты прав потребителей и благополучия человека по Курской области в Суджанском районе	307800, Курская обл. г. Суджа ул. Карла-Либкнехта, д.34	Сохраняемый
23	Территориальный отдел Управления Федеральной службы по надзору в сфере защиты прав потребителей и благополучия человека по Курской области в Щигровском районе	306530, Курская обл., г. Щигры, ул. Красная, д.81	Сохраняемый
24	Федеральное казенное лечебно-профилактическое учреждение «Клиническая больница Управления Федеральной службы исполнителя наказаний Курской области»	Курская область, Курск, Косиново п	Сохраняемый



Таблица 3.6.2.5

## Объекты регионального значения в области здравоохранения Курской области

№ п/п	Наименование объекта	Адрес	Вместимость (мощность объекта)	Год ввода в эксплуатацию	Число врачей	Число среднего медперсонала
1	2	3	4	5	6	7
1.	Бюджетное медицинское учреждение «Курская областная клиническая больница» комитета здравоохранения Курской области	г. Курск, ул. Сумская, 45А	983-стационар 31-реанимация 12- блок интенсивной терапии регионального сосудистого центра	1986	426	773
			поликлиника отделения экстренной и планово- консультативной помощи на 400 пос/см		167	15
2.	Областное бюджетное учреждение здравоохранения «Областное патологоанатомическое бюро» комитета здравоохранения Курской области	г.Курск, ул. Сумская, 45 А	-	1986	16	24
		г.Рыльск, ул.Р.Люксембург, 73	-	1981	0	2
		г.Железнодорожск, ул. Курская, 76	-	1971	2	4
3.	Областное бюджетное учреждение здравоохранения «Курский клинический психоневрологический диспансер»	г.Курск, ул.Золотая, 12 поликлиника	99	1910	22	28
		г.Курск, ул.Овечкина, 21а здание дневного стационара	85	1966	16	21
		г. Курск, ул.Димитрова, 61 здание дневного стационара	70	1938	5	8
4.	Областное бюджетное учреждение здравоохранения «Областная детская клиническая больница» комитета здравоохранения Курской области	г. Курск ул. Кольцова, 11 а	Стационар с дневным стационаром 228 коек	1982	62	137
			Поликлиника 405 посещений в 2-х сменном режиме	1975		
5.	Областное бюджетное учреждение здравоохранения «Курская областная детская больница № 2» комитета здравоохранения Курской области	г.Курск, ул.Хуторская, 43-а	120 коек	1964	40	99



№ п/п	Наименование объекта	Адрес	Вместимость (мощность объекта)	Год ввода в эксплуатацию	Число врачей	Число среднего медперсонала
1	2	3	4	5	6	7
6.	Областное бюджетное учреждение здравоохранения «Госпиталь для ветеранов войн» комитета здравоохранения Курской области	г. Курск, ул. Крюкова, 32	200	2000	23	80
7.	Областное бюджетное учреждение здравоохранения «Областной детский санаторий»	г. Курск, Парк Солянка, 7	100	1936	10	21
8.	Областное бюджетное учреждение здравоохранения «Курская областная стоматологическая поликлиника»	г. Курск, ул. Садовая, 27	530 посещений в смену	1917	28	52
		г. Курск, ул. Садовая, 42А		1973		
9.	Автономное учреждение здравоохранения Курской области «Курский областной санаторий «Соловьиные зори»	г. Курск, 3-й Краснополянский пер. д.1 (главный корпус)	110	1987	11	34
		г. Курск ул. Черняховского, 24а (воздушный переход)		2003		
		г. Курск Черняховского, 22 а (ФОК)	60	2003		
10.	Областное казенное учреждение здравоохранения «Областной специализированный Дом ребенка» комитета здравоохранения Курской области	г. Курск, ул. Пучковка, 38	150	1995	10	58
11.	Областное бюджетное учреждение здравоохранения «Курский областной клинический кожно-венерологический диспансер»	г. Курск ул. Димитрова, 62	стационар 73 койки поликлиника 76 человек в смену	1974	59	63
		г. Железногорск ул.21 Партсъезда, 5Б	76 человек в смену	1999	7	12
12.	Областное бюджетное учреждение здравоохранения «Железногорская городская больница № 2» комитета здравоохранения Курской области	г. Железногорск ул. Курская, 76	Главный корпус – стационар на 171 круглосуточных коек, 19 коек дневного стационара; поликлиника на 500 посещений в смену	1971	67	207
		г. Железногорск ул. Курская, 76	Инфекционный корпус – 40 коек круглосуточного стационара инфекционного отделения	1971	4	19

№ п/п	Наименование объекта	Адрес	Вместимость (мощность объекта)	Год ввода в эксплуатацию	Число врачей	Число среднего медперсонала
1	2	3	4	5	6	7
		г. Железнодорож ул. Курская, 37/1	Отделение медицинской профилактики поликлиники + кабинет УЗИ	1972	3	4
		г. Железнодорож ул. Автолюбителей, 3	Отделение скорой помощи 7 круглосуточных выездных бригад.	1996	6	40
		г. Железнодорож ул. Рокоссовского, 7	Наркологическое диспансерное отделение (круглосуточный пост) для оказания амбулаторной консультативной помощи	1977	3	8
13.	Областное бюджетное учреждение здравоохранения «Областная наркологическая больница» комитета здравоохранения Курской области	г. Курск, ул. Дружининская, 2	160	до 1917	42	67
14.	Областное бюджетное учреждение здравоохранения «Областной клинический противотуберкулезный диспансер» комитета здравоохранения Курской области	ОБУЗ «ОКПТД», Курская обл., Курский р-н, д. Щетинка	400	до 1917, 1957, 1964, 1975	46	130
			2000 анализов в смену	1957		
		г. Курск, ул. Советская, 5а	64 посещений в смену	до 1917	18	14
		г. Курск, ул. 3-я Пушкарная, 2	60 коек	2009	2	17
			84 посещ. в смену	1957	8	11
		5-ое терапевт. отделение Курская обл., Курчатовский р-н, с. Макаровка	60	1953, 1973	1	15
15.	Областное бюджетное учреждение здравоохранения «Мантуровская центральная районная больница»	Курская область, Мантуровский район, село Мантурово, ул. Комарова, 54	Стационар с дневным стационаром 79 коек	1993	21	57
			Поликлиника 140 посещений в смену			
	Ястребовская участковая больница	Курская область, Мантуровский район, с. Ястребовка, ул Молодежная	Стационар 8 коек	1905	3	9
			Поликлиника - 40 посещений в смену	1963		

№ п/п	Наименование объекта	Адрес	Вместимость (мощность объекта)	Год ввода в эксплуатацию	Число врачей	Число среднего медперсонала
1	2	3	4	5	6	7
16.	Областное бюджетное учреждение здравоохранения Курской области «Беловская центральная районная больница» комитета здравоохранения Курской области	Курская область, Беловский район, сл. Белая, ул. Журавского, 100	Стационар с дневным стационаром 91 койка	1998	44	146
			Поликлиника 250 посещений в смену	1998		
17.	Малое Солдатский ФАП	Курская область, Беловский район, с. Малое Солдатское, Мандрусовка	16	1970	0	1
18.	Ильковский ФАП	Курская область, Беловский район, с. Илек, ул. Клеменовка	13	1986	0	1
19.	Корочанский ФАП	Курская область, Беловский район, д. Корочка, ул. Подымовка	15	1962	0	1
20.	Песчанский ФАП	Курская область, Беловский район, с. Песчаное, ул. Центральная, дом № 31	30	1956	0	2
21.	Вишневатский ФАП	Курская область, Беловский район, с. Вишнево, ул. Куликовка	20	1956	0	1
22.	Коммунарская амбулатория	Курская область, Беловский район, п. Коммунар	73	1976	2	6
23.	Щеголянский ФАП	Курская область, Беловский район, с. Щеголек	11	1984	0	1
24.	Долгий Колодезский ФАП	Курская область, Беловский район, с. Долгий Колодезь	15	1958	0	1
25.	Петрово-Будский ФАП	Курская область, Беловский район, с. Петровы Буды, ул. Выгон	12	1950	0	1
26.	Долго-Будский ФАП	Курская область,	20	1975	0	1

№ п/п	Наименование объекта	Адрес	Вместимость (мощность объекта)	Год ввода в эксплуатацию	Число врачей	Число среднего медперсонала
1	2	3	4	5	6	7
		Беловский район, с. Долгие Буды				
27.	Пенская амбулатория	Курская область, Беловский район, с. Пены, ул. Выгон, д.44	49	1908	1	4
28.	Бобравский ФАП	Курская область, Беловский район, с. Бобрава, ул. Центральная, дом № 28	19	1990	0	1
29.	Гочевский ФАП	Курская область, Беловский район, с. Гочево, ул. Выгон, дом № 22	13	1990	0	1
30.	Ганжовский ФАП	Курская область, Беловский район, х. Пенский	19	1988	0	2
31.	Кондратовская амбулатория	Курская область, Беловский район, с. Кондратовка	9	1986	1	2
32.	Мокрушанский ФАП	Курская область, Беловский район, с. Мокрушино, ул. Климова	18	1969	0	1
33.	Забужевский ФАП	Курская область, Беловский район, с. Забужевка, ул. Выгон,	9	1973	0	1
34.	Озерковский ФАП	Курская область, Беловский район, с. Озерки, ул. Пионерская, дом № 1	10	1969	0	1
35.	Суходольский ФАП	Курская область, Беловский район, д. Суходол	10	1985	0	0
36.	Крупецкой ФАП	Курская область, Беловский район, с. Крупец, ул. Песковка, дом № 43	11	1969	0	1
37.	Гирьянское отделение общей врачебной (семейной) практики	Курская область, Беловский район,	49	1985	2	2

№ п/п	Наименование объекта	Адрес	Вместимость (мощность объекта)	Год ввода в эксплуатацию	Число врачей	Число среднего медперсонала
1	2	3	4	5	6	7
		д. Гирьи, ул. Молодежная, 8				
38.	Областное бюджетное учреждение здравоохранения «Железнодорожный городской родильный дом» комитета здравоохранения Курской области	Курская обл. г. Железнодорожск, пер. Больничный, 1	500 посещений в смену/ 134 койки (круглосуточно) 20 коек дневного стационара	1963,1982	35	108
		ул. Димитрова, 12	женская консультация	1999		
		ул. Гагарина, 21	дневной стационар	1980		
39.	Областное бюджетное учреждение здравоохранения «Большегодатская центральная районная больница», комитета здравоохранения Курской области	307850 Курская область, Большегодатский район, с. Большое Годатское, ул. 60 лет Октября, 1	Стационар с дневным стационаром на 45 коек, 23 койки дневной стационар	1979	23	103
			Поликлиника 150 посещений по ТП	1979		
40.	Областное бюджетное учреждение здравоохранения «Щигровская центральная районная больница» комитета здравоохранения Курской области	Курская область, г. Щигры, ул. Красная, 81	Стационар с дневным стационаром 157 коек	1970	11	71
			Поликлиника 239 посещений в смену	1971	35	96
41.	Здание Защитенской врачебной амбулатории	Курская обл., Щигровский р-н, Защитенская с/с, с. Защитное	20 посещений в смену	1917	1	5
42.	Здание амбулатории	Курская область, г. Щигры, ул. Чапаева, 12/ нет	100 пос. в смену	2010	3	12
43.	Здание рентгеновского отделения	Курская область, г. Щигры, ул. Красная, 81/ нет	-	1986	2	6
44.	Главный корпус	Курская область, г. Щигры, ул. Красная, 81/ нет	42 койки	1957	8	29
45.	Поликлиника	Курская область, г. Щигры, ул. Красная, 81/ нет	114 пос. в смену	1959	17	28
46.	Инфекционное отделение	Курская область, г. Щигры, ул. Красная, 81/ нет	12 коек	1960	1	8
47.	Здание кожно-венерологического отделения	Курская область, г. Щигры, ул. Красная, 81/ нет	-	1965	1	10

№ п/п	Наименование объекта	Адрес	Вместимость (мощность объекта)	Год ввода в эксплуатацию	Число врачей	Число среднего медперсонала
1	2	3	4	5	6	7
48.	Родильное отделение	Курская область, г. Щигры, ул. Красная, 81/ нет	15	1962	1	11
49.	Физиотерапевтическое отделение	Курская область, г. Щигры, ул. Красная, 81/ нет	-	1976	4	22
50.	Станция переливания крови	Курская область, г. Щигры, ул. Красная, 81/ нет	-	1972	1	5
51.	Детское отделение, днев. стационар	Курская область, г. Щигры, ул. Красная, 81/ нет	125 пос. в смену, 19 коек	1978	4	20
52.	Терапевтическое отделение / кардиол. отд.	Курская область, г. Щигры, ул. Красная, 81/ нет	70 коек из них 30 дневного стационара	1986	4	17
53.	Здание Никольского ФАПа	Курская обл., Щигровский район, Никольский с/с, д. Длинная	-	1982	-	2
54.	Здание Курносовского ФАПа	Курская обл., Щигровский район, Никольский с/с, д. Курносовка	-	1974	-	2
55.	Здание Знаменского ФАПа	Курская обл., Щигровский район, Знаменский с/с, д. Пожидаевка	-	1985	-	1
56.	Здание Щигровского ФАПа	Курская обл., Щигровский район, Охочевский с/с, пос «Зеленая Роща»	-	1957	-	2
57.	Здание Гремяченского ФАПа	Курская обл., Щигровский район, Охочевский с/с, д. Верхняя Гремячка	-	1988	-	2

№ п/п	Наименование объекта	Адрес	Вместимость (мощность объекта)	Год ввода в эксплуатацию	Число врачей	Число среднего медперсонала
1	2	3	4	5	6	7
58.	Здание Охочевской врачебной амбулатории	Курская обл., Щигровский район, Охочевский с/с, д. 1-я Семеновка	42 посещ. в смену	1984	1	2
59.	Здание Козловского ФАПа	Курская обл., Щигровский район, Пригородненский с/с, д. Козловка	-	1968	-	1
60.	Здание Кашиновского ФАПа	Курская обл., Щигровский район, Кашиновский с/с, д. Кашиновка	-	1969	-	1
61.	Здание Вязовского ФАПа	Курская обл., Щигровский район, Вязовский с/с, с. Вязовое	-	1974	-	2
62.	Здание Вышнеольховатского ФАПа	Курская обл., Щигровский район, Вышнеольховатский с/с, д. Апухтина	-	1985	-	1
63.	Здание Большезмеинского ФАПа	Курская обл., Щигровский район, Большезмеинский с/с, с. Большой Змеинец	-	1967	-	2
64.	Здание Теребужского ФАПа	Курская обл., Щигровский район, Теребужский с/с, с. Нижний Теребуж	-	1985	-	1
65.	Здание Басовского ФАПа	Курская обл., Щигровский район, Титовский с/с, д. Басово	-	1986	-	1
66.	Здание Новосергиевского ФАПа	Курская обл., Щигровский район, Титовский с/с, д. Новосергиевка	-	1964	-	1

№ п/п	Наименование объекта	Адрес	Вместимость (мощность объекта)	Год ввода в эксплуатацию	Число врачей	Число среднего медперсонала
1	2	3	4	5	6	7
67.	Здание Мелехинского ФАП	Курская обл., Щигровский район, Мелехинский с/с, с. 2-е Мелехино	-	1971	-	2
68.	Здание Крутовского ФАП	Курская обл., Щигровский район, Крутовский с/с, с. Крутое	-	1963	-	2
69.	Здание Косоржанского ФАП	Курская обл., Щигровский район, Косоржанский с/с, с. Косоржа	-	1986	-	3
70.	Здание Вишневского ФАП	Курская обл., Щигровский район, Вишневский с/с, п. Вишневка	-	1986	-	2
71.	Здание Семеновского ФАП	Курская обл., Щигровский район, Вишневский с/с, д. Сергеевка	-	1962	-	1
72.	Здание Кривцовского ФАП	Курская обл., Щигровский район, Кривцовский с/с, д. Кривцовка	-	1964	-	2
73.	Здание Озерского ФАП	Курская обл., Щигровский район, Озерский с/с, п. Плодовый	-	1968	-	2
74.	Здание Троицкокраснянского ФАП	Курская обл., Щигровский район, Троицкокраснянский с/с, д. Сидоровка	-	1984	-	2
75.	Здание Охочевского ФАП	Курская обл., Щигровский р-н, Охочевский с/с, д.Хитровка	-	1981	-	2



№ п/п	Наименование объекта	Адрес	Вместимость (мощность объекта)	Год ввода в эксплуатацию	Число врачей	Число среднего медперсонала
1	2	3	4	5	6	7
76.	Областное бюджетное учреждение здравоохранения «Обоянская центральная районная больница» комитета здравоохранения Курской области	Курская область, г. Обоянь, ул. Федоровского, д.34	Стационар с дневным стационаром 67 коек Круглосуточных 103 койки Поликлиника 250 посещений	1895	65	200
77.	Инфекционное отделение	Курская обл., г. Обоянь, ул. Луначарского, 77	17	1918,1997	1	6
78.	Гинекологическое отделение	Курская обл., г. Обоянь, ул. Ленина, 16	-	1967	-	-
79.	Хирургическое отделение	Курская обл., г. Обоянь ул. Федоровского, 30	56	1959	4	11
80.	Детское отделение	Курская обл., г. Обоянь, ул. Луначарского, 33б	19	1982	1	5
81.	Терапия-кардиология	Курская обл., Обоянский р-он, п. Пригородный, ул. Солнечная, 8	70	1972	4	16
82.	Поликлиника	Курская обл., г. Обоянь, ул. Луначарского, 77	130	1917	16	31
83.	Детская консультация	Курская обл., г. Обоянь, ул. Луначарского, 37	45	1967	6	19
84.	Женская консультация	Курская обл., г. Обоянь, ул. Луначарского, 77	25	1968	3	4
85.	Стоматологическая поликлиника	Курская обл., г. Обоянь, ул. Луначарского, 77	-	1985	2	5
86.	Рентгенкабинет	Курская обл., г. Обоянь, ул. Луначарского, 77	-	1917	2	4
87.	Бактериологическая лаборатория	Курская обл. г. Обоянь, ул. Луначарского, 77	-	1917	1	2
88.	Туберкулезный кабинет	Курская обл. г. Обоянь, ул. Луначарского, 77	-	1967	-	3
89.	Отделение переливания крови	Курская обл., г. Обоянь, ул. Луначарского 77	-	1959	-	-

№ п/п	Наименование объекта	Адрес	Вместимость (мощность объекта)	Год ввода в эксплуатацию	Число врачей	Число среднего медперсонала
1	2	3	4	5	6	7
90.	Отделение скорой помощи	Курская обл., г. Обоянь, ул. Луначарского, 77	-	1982	2	9
91. 92.	Клиническая лаборатория	Курская обл., г. Обоянь, ул. Луначарского, 77	-	1917	4	8
93.	Бушменский ФАП	Курская обл., Обоянский район, с. Бушмено, ул. Выгон,18	-	1950	-	1
94.	Быкановский ФАП	Курская обл., Обоянский район, с. Быканово, ул. Молодежная,6а	-	1985	-	1
95.	Бегичевский ФАП	Курская обл., Обоянский район, с. Бегичево, ул. Кузьминова,23	-	1960	-	1
96.	Гридасовский ФАП	Курская обл., Обоянский район, с. Гридасово, ул. Перспективная, 10а	-	1960	-	-
97.	Каменский ФАП	Курская обл., Обоянский район, с. Каменка, ул. Погореловка, 28а	-	1966	-	1
98.	Пасечный ФАП	Курская обл., Обоянский район, п. Пасечный, ул. Садовая ,17	-	1985	-	-
99.	Семеновский ФАП	Курская обл., Обоянский район, х. Пересыпь, ул. Тополевая, 38	-	1959	-	-
100.	Картамышевский ФАП	Курская обл., Обоянский район, с. Картамышево,	-	1960	-	1

№ п/п	Наименование объекта	Адрес	Вместимость (мощность объекта)	Год ввода в эксплуатацию	Число врачей	Число среднего медперсонала
1	2	3	4	5	6	7
		ул. Кульма, 18				
101.	Шмыревский ФАП	Курская обл., Обоянский район, д. Шмырево, ул. Кулешовка, 32	-	1960	-	1
102.	Шевелевский ФАП	306268 Курская обл., Обоянский район, с. Шевелево, ул. Молодежная 136	-	1958	-	1
103.	Областное бюджетное учреждение здравоохранения «Курский областной клинический онкологический диспансер» комитета здравоохранения Курской области	г. Курск ул. Пирогова, 20	Стационар на 330 коек с дневным стационаром 2-х сменный на 25коек  Поликлиника 81 посещений в 2-х сменном режиме	1973  1973	116	233
104.	Областное бюджетное учреждение здравоохранения «Глушковская центральная районная больница» комитета здравоохранения Курской области	Курская область, Глушковский р-н, п. Глушково, ул. Садовая, 68	Стационар с дневным стационаром 147 коек Поликлиника 418 посещений в смену	1988	32	127
105.	Теткинская районная больница	Курская область, Глушковский р-н, п. Теткино, ул. Больничная, 4	Стационар с дневным стационаром 39 коек Поликлиника 170 посещений в смену	1905	10	40
106.	Алексеевский ФАП	Курская обл., Глушковский р-н, с. Алексеевка, ул. Ленина	8 посещений в смену	1988	-	3
107.	Лещиновский ФАП	Курская обл., Глушковский р-н, д. Лещиновка, ул. Школьная, 3а,4,5,6,7,8	6 посещений в смену	-	-	2
108.	Сергеевский ФАП	Курская обл., Глушковский р-н, с. Сергеевка	2 посещения в смену	1928	-	1

№ п/п	Наименование объекта	Адрес	Вместимость (мощность объекта)	Год ввода в эксплуатацию	Число врачей	Число среднего медперсонала
1	2	3	4	5	6	7
109.	Ходяковский ФАП	Курская обл., Глушковский р-н, д. Ходяковка	4 посещения в смену	1970	-	1
110.	Дроновский ФАП	Курская обл., Глушковский р-н, с. Дроновка, 28а	5 посещений в смену	1963	-	1
111.	Колодежанский ФАП	Курская обл., Глушковский р-н, д. Колодежи, 35а	3 посещения в смену	1974	-	2
112.	Попово-Лежачанский ФАП	Курская обл., Глушковский р-н, с. Попово-Лежачи, ул. Молодежная	21 посещение в смену	-	-	3
113.	Ржавский ФАП	Курская обл., Глушковский р-н, с. Ржава	5 посещений в смену	-	-	2
114.	Веселовский ФАП	Курская обл., Глушковский р-н, с. Веселое, ул. Садовая, дом № 2	16 посещений в смену	1960	-	4
115.	Елизаветовский ФАП	Курская обл., Глушковский р-н, д. Елизаветовка	5 посещений в смену	1965	-	1
116.	Политотдельский ФАП	Курская обл., Глушковский р-н, п. Политотдельский	3 посещения в смену	1989	-	1
117.	Урусовский ФАП	Курская обл., Глушковский р-н, д. Урусы, 45а	2 посещения в смену	-	-	1
118.	Высокинский ФАП	Курская обл., Глушковский р-н, с. Высокое	3 посещения в смену	-	-	1
119.	Карыжский ФАП	Курская обл., Глушковский р-н, с. Карыж, ул. Сеймовая, 51	11 посещений в смену	-	-	2

№ п/п	Наименование объекта	Адрес	Вместимость (мощность объекта)	Год ввода в эксплуатацию	Число врачей	Число среднего медперсонала
1	2	3	4	5	6	7
120.	Кекинский ФАП	Курская обл., Глушковский р-н, д. Кекино, ул. Новая, № 42а помещение 4	4 посещения в смену	1960	-	1
121.	Кобыльской ФАП	Курская обл., Глушковский р-н, с. Кобылки, ул. Средняя, 41	25 посещений в смену	2009	-	2
122.	Сухиновский ФАП	Курская обл., Глушковский р-н, с. Сухиновка, 69	13 посещений в смену	-	-	2
123.	Кульбакинская врачебная амбулатория	Россия, Курская обл., Глушковский р-н, с. Кульбаки	26 посещений в смену	-	1	4
124.	Коровяковская врачебная амбулатория	Курская обл., Глушковский р-н, с. Коровяковка, ул. Тягинская, 2	18 посещений в смену	-	1	3
125.	Марковская врачебная амбулатория	Курская обл., Глушковский р-н, с. Марково, у л. Школьная	26 посещений в смену	1965	1	4
126.	Званновская врачебная амбулатория	Курская обл., Глушковский р-н, с. Званное, ул. Зеленая 8	23 посещения в смену	-	1	4
127.	Областное бюджетное учреждение здравоохранения «Поныровская центральная районная больница» комитета здравоохранения Курской области	Курская область, п. Поныри ул. Ленина, 8	Стационар с дневным стационаром 47 коек  Поликлиника 250 посещений в смену	1954 1979  1987 1989	20	98

№ п/п	Наименование объекта	Адрес	Вместимость (мощность объекта)	Год ввода в эксплуатацию	Число врачей	Число среднего медперсонала
1	2	3	4	5	6	7
128.	Областное бюджетное учреждение здравоохранения «Курская городская клиническая больница № 4» комитета здравоохранения Курской области	г. Курск 2-й Промышленный пер., 13  305026, г. Курск, 2-й Промышленный пер., 8	Стационар с дневным стационаром 435 коек Поликлиника 750 посещений в 2-х сменном режиме  Детская поликлиника 300 посещений в 2-х сменном режиме	1962  1979  1956	97  62  17	201  71  34
129.	Областное бюджетное учреждение здравоохранения «Курская городская клиническая больница скорой медицинской помощи» комитета здравоохранения Курской области	г. Курск ул. Пирогова, 14	Круглосуточный стационар на 485 коек  Поликлиника на 660 посещений в 2-х сменном режиме	1970  1970	214	413
130.	Областное бюджетное учреждение здравоохранения «Курская городская стоматологическая поликлиника» комитета здравоохранения Курской области	г. Курск ул. Радищева, 109	350 посещений в смену	1972	32	47
131.	Областное бюджетное учреждение здравоохранения «Бюро судебно-медицинской экспертизы» комитета здравоохранения Курской области	г. Курск, ул. Серафима Саровского, 8	Всего по зданию: 21062	до 1917 года	13	10
			отдел комиссионных (комплексных экспертиз) 198 (экспертиз)		5	3
			медико-криминалистическое отделение 20242 (объект-исследований)		3	2
			судебно-химическое отделение 622 (полных анализов)		5	5
132.	ОБУЗ «Бюро судебно-медицинской экспертизы»	г. Курск, ул. Садовая, 42-б	Всего по зданию: 6388	1972		
			отдел судебно-медицинской экспертизы трупов 2937 (исследований, экспертиз)		9	11
			судебно-гистологическое		4	3

№ п/п	Наименование объекта	Адрес	Вместимость (мощность объекта)	Год ввода в эксплуатацию	Число врачей	Число среднего медперсонала
1	2	3	4	5	6	7
			отделение 3451 (исследований, экспертиз)			
133.	ОБУЗ «Бюро судебно-медицинской экспертизы»	г. Курск, переулок 1-й Суворовский, 73-а	Всего по зданию: 41696	1972	Всего по зданию: 9	Всего по зданию: 14
134.	Отдел судебно-медицинской экспертизы потерпевших, обвиняемых и других лиц	г. Курск, переулок 1-й Суворовский, 73-а	7621 (исследований, экспертиз)		4	7
135.	Областное бюджетное учреждение здравоохранения «Курская клиническая психиатрическая больница»	Курская область, Курский район, п. Искра	1680 коек	1896	101	417
136.	Областное бюджетное учреждение здравоохранения «Курская городская детская стоматологическая поликлиника» комитета здравоохранения Курской области	г. Курск ул. Хуторская, д.3	Поликлиника 42 посещения в смену	1986	6	9
137.	Областное бюджетное учреждение здравоохранения «Курская городская поликлиника № 7» комитета здравоохранения Курской области	г. Курск ул. Заводская, 25	дневной стационар 30 коек Поликлиника 600 посещений в 2 смены	1980	61	83
138.	Областное бюджетное учреждение здравоохранения «Курская городская поликлиника № 7» комитета здравоохранения Курской области	г. Курск ул. Заводская 25	дневной стационар 30 коек Поликлиника 600 посещений в 2 смены	1980	61	83
139.	Областное бюджетное учреждение здравоохранения «Черемисиновская центральная районная больница» комитета здравоохранения Курской области	п. Черемисиново ул. Комсомольская, 30	100 коек 180 посещений в смену	1982	27	107
140.	Покровская участковая больница	Покровский с/с с. Сельский Рогачик	25 коек 3 посещения в смену	1972	1	7
141.	Стакановская врачебная амбулатория	Стакановский с/с. с.Стаканово	2 посещения в смену	1956	1	7
142.	Петровский ФАП	Петровский с/с	-	1987	-	1

№ п/п	Наименование объекта	Адрес	Вместимость (мощность объекта)	Год ввода в эксплуатацию	Число врачей	Число среднего медперсонала
1	2	3	4	5	6	7
		с. Петрово-Хутарь				
143.	Удереvский ФАП	Удереvский с/с с. Удерево	-	1989	-	2
144.	Исаковский ФАП	Стакановский с/с с. Исаково	-	1967	-	1
145.	Н.Ольховатский ФАП	Русановский с/с с. Н.-Ольховатое	-	1990	-	1
146.	Никитский ФАП	Русановский с/с с. Никитское	-	1991	-	1
147.	Русановский ФАП	Русановский с/с с. Русаново	-	1972	-	1
148.	Т.Колодезский ФАП	Михайловский с/с с. Т.-Колодезь	-	1978	-	1
149.	Михайловский ФАП	Михайловский с/с с. Михайловска	-	1988	-	1
150.	Липовский ФАП	Михайловский с/с с. Липовское	-	1965	-	2
151.	Ниженский ФАП	Ниженский с/с с. Ниженка	-	1994	-	1
152.	Меснянский ФАП	Ниженский с/с с. Меснянка	-	1965	-	1
153.	Карандаковский ФАП	Покровский с/с с. Карандаково	-	1902	-	1
154.	Кр.Полянский ФАП	Кр. Полянский с/с с. Красная Поляна	-	1963	-	1
155.	Ефремовский ФАП	Кр.Полянский с/с с. Ефремовка	-	1989	-	1
156.	Н-Савинский ФАП	Кр.Полянский с/с с. Н.-Савины	-	1965	-	1
157.	С.-Савинский ФАП	Кр.Полянский с/с с. С.-Савины	-	1967	-	1
158.		г. Курск,	поликлиника			



№ п/п	Наименование объекта	Адрес	Вместимость (мощность объекта)	Год ввода в эксплуатацию	Число врачей	Число среднего медперсонала
1	2	3	4	5	6	7
	Областное бюджетное учреждение здравоохранения «Курская городская больница № 2» комитета здравоохранения Курской области	ул. Дзержинского, 81	на 250 посещений,  стационар на 95 коек, с дневным стационаром на 110 пациенто-мест	1892  1974	25  32	40  63
		г.Курск, ул. Чумаковская, 10-А	детская поликлиника на 300 посещений в смену	1974	30	63
		г.Курск, ул.Энгельса, 10-В	женская консультация на 200 посещений в смену	1938	30	41
159.	Областное бюджетное учреждение здравоохранения «Курский городской клинический перинатальный центр» комитета здравоохранения Курской области	г. Курск Пирогова, 10	Отделение КГО- 40 чел.	1988г.	4	11
			Бактериологическая лаборатория	1988г.	-	2
			Клинико-диагностическая лаборатория	1988г.	2	4
			Пищеблок	1988г.	-	-
			Прачечная	1988г.	-	-
160.	Областное бюджетное учреждение здравоохранения «Железнодорожная городская больница № 1» комитета здравоохранения Курской области	Курская область г. Железнодорож Больничный пер., 6 г. Железнодорож ул. Ленина, 70/4	Поликлиника 500 посещений в 1,5 сменном режиме	1963	39	59
		г. Железнодорож Больничный пер., 5	Поликлиника 500 посещений в 1,5 сменном режиме	1988	49	80
		г. Железнодорож Больничный пер., 5	Стационар с дневным стационаром на 120 коек	1961 1995	15	93
		г. Железнодорож ул. Ленина, 19	Стационар с дневным стационаром на 55 коек	1964	2	8
		г. Железнодорож Больничный пер., 3	Стационар на 20 коек Дневной стационар на 20 коек	1961	1	6
		г. Железнодорож Больничный пер., 8		1960	1	1

№ п/п	Наименование объекта	Адрес	Вместимость (мощность объекта)	Год ввода в эксплуатацию	Число врачей	Число среднего медперсонала
1	2	3	4	5	6	7
161.	Областное бюджетное учреждение здравоохранения «Курская городская больница № 1 им. Н.С. Короткова» комитета здравоохранения Курской области	г.Курск, ул. Семеновская,76  г.Курск, ул. Садовая,40	Стационар на 140 коек с дневным стационаром на 34 койки  Поликлиника на 500 посещений в смену	1931  приспособленн ое здание постройки до 1917г.	134	194
162.	Областное бюджетное учреждение здравоохранения «Фатежская центральная районная больница» имени «Валентина Феликсовича Войно-Ясинецкого, Святого Луки» комитета здравоохранения Курской области	Курская область, Фатежский район, с. Верхний Любаж, 4 307100	Стационар с дневным стационаром 98 коек	1980	6	39
163.		Курская область, Фатежский район, с. Верхний Любаж, 4 307100 Курская область, г. Фатеж ул. Советская, 17а	Поликлиника 200 посещений в 2-х сменном режиме	1957	24	44
164.	Любимовское отделение общей врачебной практики	Курская область, Фатежский район, Солдатский сельский совет, село Любимовка	ОВП	1951	1	1
165.	Большежировский ФАП	Курская область, Фатежский район, Большежировский сельский совет, село Большое Жирово	-	1980	0	1
166.	Верхнехалчанский ФАП	Курская область, Фатежский район, Солдатский сельский совет, село Верхние Халчи	-	1985	0	1
167.	Верхнехотемльский ФАП	Курская область, Фатежский район,	-	1975	0	1

№ п/п	Наименование объекта	Адрес	Вместимость (мощность объекта)	Год ввода в эксплуатацию	Число врачей	Число среднего медперсонала
1	2	3	4	5	6	7
		Верхнехотемльский сельский совет, деревня Верхний Хотемль				
168.	Большеанненковский ФАП	Курская область, Фатежский район, Большеанненковский сельский совет, село Малое Анненково	-	1981	0	1
169.	Банинский ФАП	Курская область, Фатежский район, Банинский сельский совет, село Банино	-	1980	0	1
170.	Областное бюджетное учреждение здравоохранения «Курская городская станция скорой медицинской помощи» комитета здравоохранения Курской области	г. Курск, ул. Энергетиков 2, 20	69000 вызовов	1950	38	127
171.	Областное бюджетное учреждение здравоохранения «Курская городская станция скорой медицинской помощи» комитета здравоохранения Курской области	г. Курск, ул. Дубровинского, 46  подстанция № 2	65000 вызовов	1954	42	113
172.	Областное бюджетное учреждение здравоохранения «Льговская центральная районная больница» комитета здравоохранения Курской области	Курская область, г.Льгов, ул. Комсомольская, 2	Стационар с дневным стационаром 179 коек	1986	10	73
			Поликлиника 772 посещений в 2-х сменном режиме	1968	24	81
		г. Льгов, ул. Черняховского, 16/10 «Центр здоровья»	29 посещений в смену	1996 (год постройки – 1904)	1	4

№ п/п	Наименование объекта	Адрес	Вместимость (мощность объекта)	Год ввода в эксплуатацию	Число врачей	Число среднего медперсонала
1	2	3	4	5	6	7
		Курская область, Льговский район, с. Пригородная Слободка ул. Асеева, 36 «Стоматологическое отделение»	137 посещений в смену	1986	7	7
		Курская область, г. Льгов, ул. К.Либкнехта, 18 «Филиал поликлиники»	-	1965	3	5
173.	Областное бюджетное учреждение здравоохранения «Курская городская больница № 6» комитета здравоохранения Курской области	г.Курск, ул. Союзная, 30	-		173	265
174.	Поликлиника	г.Курск, ул. Союзная, 30	600 посещений в смену	1981	87	124
175.	Стационар	г. Курск ул. Союзная, 30	175 коек круглосуточных и 10днев. пребыв.	1986	36	67
176.	Женская консультация	г.Курск ул. Союзная, 10а	250 посещений в смену	1978	13	14
177.	Детская поликлиника	г.Курск, ул.Республиканская, 6	450 посещений в смену	1968	27	47
178.	Областное бюджетное учреждение здравоохранения «Железнодорожная городская стоматологическая поликлиника» комитета здравоохранения Курской области	г. Железнодорожск ул. Курская, 70 (взрослое отделение)	600 посещений в смену	1974	39	56
		г. Железнодорожск ул. Курская, 17 (детское отделение)	-	1986		

№ п/п	Наименование объекта	Адрес	Вместимость (мощность объекта)	Год ввода в эксплуатацию	Число врачей	Число среднего медперсонала
1	2	3	4	5	6	7
179.	Областное бюджетное учреждение здравоохранения «Золотухинская центральная районная больница» комитета здравоохранения Курской области	Курская обл., п.Золотухино, ул.Кирова, 81	Стационар с круглосуточным пребыванием больных 13 коек; Стационар с дневным стационаром 28 пациента-мест; Поликлиника 76 посещений в смену	1929	22	57
180.	Свободинская амбулатория	Курская обл., Золотухинский р-н, м. Свобода, ул. Гражданская, 23	Стационар с дневным стационаром 10 пациента-мест; Поликлиника 73 посещений в смену	1964	7	26
181.	Солнечная участковая больница	Курская обл., Золотухинский р-н, п. Солнечный, ул. Мира, 2-в	Стационар с круглосуточным пребыванием больных 47 коек; Стационар с дневным стационаром 2 пациента-мест; Поликлиника 100 посещений в смену	1986	7	26
182.	Будановская амбулатория	Курская обл., Золотухинский р-н, д. Будановка, ул. Колхозная, 6	Поликлиника 42 посещений в смену	1988	1	5
183.	Гремяченский ФАП	Курская обл., Золотухинский р-н, с. Гремячка, 16	-	1984		
184.	Долговский ФАП	Курская обл., Золотухинский р-н, с. Долгое, 60	-	1959		1
185.	Донской ФАП	Курская обл., Золотухинский р-н, с. Донское, 45	-	1960		1
186.	Жерновецкий ФАП	306056, Курская обл., Золотухинский р-н, д. Жерновец, 126	-	1974		1
187.	Зиборовский ФАП	Курская обл.,	-	1990		1

№ п/п	Наименование объекта	Адрес	Вместимость (мощность объекта)	Год ввода в эксплуатацию	Число врачей	Число среднего медперсонала
1	2	3	4	5	6	7
		Золотухинский р-н, д. Зиборова, ул. Серебряная, 10				
188.	Матвеевский ФАП	Курская обл., Золотухинский р-н, д. Матвеевка, 51	-	1965		1
189.	Никулинский ФАП	Курская обл., Золотухинский р-н, д. Никулино, 165	-	1982		1
190.	Новоспасский ФАП	Курская обл., Золотухинский р-н, с. 1-е Новоспасское, ул. Молодежная, 5	-	1983		1
191.	Седмиховский ФАП	Курская обл., Золотухинский р-н, д. Седмиховка, ул. Шевелева С.Н., 12	-	1985		1
192.	Тазовский ФАП	Курская обл., Золотухинский р-н, с. Тазово, ул Мирная, 55а	-	1965		1
193.	Уколовский ФАП	Курская обл., Золотухинский р-н, с.3-е Уколово,10	-	1969		1
194.	Шестопаловский ФАП	Курская обл., Золотухинский р-н, д. Демякино, 64	-	1978		1
195.	Фентисовский ФАП	Курская обл., Золотухинский р-н, с. Фентисово, 84	-	1964		1
196.	Областное бюджетное учреждение здравоохранения «Курская городская больница № 3»	г. Курск ул. Обоянская, 16	Стационар на 100 коек круглосуточного пребывания Неврологическое отделение 30 коек	1956 1956	17 2	53 7

№ п/п	Наименование объекта	Адрес	Вместимость (мощность объекта)	Год ввода в эксплуатацию	Число врачей	Число среднего медперсонала
1	2	3	4	5	6	7
	комитета здравоохранения Курской области		Взрослая поликлиника на 750 посещений в смену в 2-х сменном режиме с 20 койками дневного стационара терапевтического профиля  Итого по адресу:	1977	78	116
		г. Курск, пр. Магистральный, 11-г;	Взрослая поликлиника на 200 посещений в смену в 2-х сменном режиме	2009	12	13
		г. Курск, ул. Энергетиков, 28	Детская поликлиника на 350 посещений в смену в 2-х сменном режиме	1962	21	43
		г. Курск Магистральный проезд 26-а, 26-б	Детская поликлиника на 200 посещений в одну смену	2000	5	12
		г. Курск, ул. Резинова, 20	Женская консультация на 150 посещений в смену	1951	12	14
			Итого по учреждению:		147	258
197.	Областное бюджетное учреждение здравоохранения «Курская городская поликлиника № 5» комитета здравоохранения Курской области	г. Курск ул. Запольная 43А	Поликлиника 600 посещений в смену в 2-х сменном режиме с дневным стационаром 7 коек в 3 смены	1988 2010	76	118
198.	Автономное учреждение здравоохранения Курской области «Консультативно-диагностическая поликлиника»	г. Курск, ул.Добролюбова, 9	Поликлиника на 277 посещений в 2-х сменном режиме	1959	26	24
199.	Областное бюджетное учреждение здравоохранения «Касторенская	Курская обл., Касторенский р-н,	Стационар с дневным стационаром коек 59	1987	19	48

№ п/п	Наименование объекта	Адрес	Вместимость (мощность объекта)	Год ввода в эксплуатацию	Число врачей	Число среднего медперсонала
1	2	3	4	5	6	7
	центральная районная больница» комитета здравоохранения Курской области	п. Касторное ул. Ленина, 137	Поликлиника 100 посещений	1987		
		Курская обл., Касторенский р-н, п. Олымский ул. 20 лет Победы, 20	Стационар с дневным стационаром коек 44	1975	16	60
		Курская обл. п. Лачиновое	Поликлиника 25 посещений 37 посещений в смену	1904	1	3
200.	Котовский ФАП	с. Котовка пер. Садовый, 7	10	1976	-	1
201.	Благодатенский ФАП	п. Белогорье, 35/1	5	1975	-	1
202.	Богородецкий ФАП	п. Ленинский	7	1973	-	1
203.	Новодворский ФАП	п. Новодворский ул.Школьная,1	7	1964	-	1
204.	Алексеевский ФАП	п. Александровский ул. Парковая, 30	10	1984	-	1
205.	Раздоленский ФАП	с. Раздолье, ул. Центральная, 25	7	1969	-	1
206.	Андреевский ФАП	с.Андреевка,33	7	1968	-	1
207.	Касторенский ФАП	п. Цветочный ул. Центральная, 25 а	5	1974	-	-
208.	Семёновский № 2 ФАП	п. Семёновский	5	1968	-	1
209.	Егорьевский ФАП	д. Егорьевка ул. Заречная, 10	7	1970	-	1
210.	Вознесеновский ФАП	с. Вознесеновка ул. Центральная, 27	7	1970	-	1
211.	Погожевский ФАП	с. Погожево	7	1965	-	-
212.	Азаровский ФАП	п. Садовый, 29	5	1977	-	1
213.	Бычковский ФАП	с. Бычок ул. Молодёжная, 8	7	1999	-	1
214.	Кр.Долинский ФАП	с. Красная Долина ул. Молодёжная, 7	7	1968	-	1
215.	Лачиновский ФАП	с. Успено-Раевка, 58	5	1988	-	1
216.	Успенский ФАП	с. Успенка ул. Комсомольская, 2	8	1987	-	1



№ п/п	Наименование объекта	Адрес	Вместимость (мощность объекта)	Год ввода в эксплуатацию	Число врачей	Число среднего медперсонала
1	2	3	4	5	6	7
217.	В-Грайворонский ФАП	с. В-Грайворонка ул. Центральная, 4 а	8	1970	-	1
218.	Жерновецкий ФАП	с. Жерновец ул. Центральная, 3	10	1965	-	1
219.	Ореховский ФАП	с. Орехово ул. Молодёжная, 14	10	1967	-	2
220.	Горайновский ФАП	с. Горайново ул. Центральная, 30	5	1967	-	1
221.	Семёновский № 1 ФАП	Семёновка ул. Молодёжная, 2	7	1985	-	1
222.	Мелавский ФАП	с. Мелавка ул. Молодёжная, 5	5	1992	-	1
223.	Верхотопенский ФАП	с. Верхотопье ул. Центральная, 3	5	1970	-	1
224.	Железнодорожный ФАП	п. Касторное ул. Будкова, 22	5	1895	-	1
225.	Кр.Знаменский ФАП	с. Олымь ул. Знаменская, 16	10	1979	-	1
226.	Суковкинский ФАП	д. Суковкино ул. Садовая, 2	7	1983	-	1
227.	Областное бюджетное учреждение здравоохранения «Рыльская центральная районная больница» комитета здравоохранения Курской области	Курская область, г. Рыльск, ул. Р.Люксембург, 76	Стационар 137 коек, дневной стационар 50  Поликлиника 600 посещений в 1 день	1981	55	262
228.	Крупецкая участковая больница	Курская область, Рыльский район, д. Новоивановка, 39.	посещений в смену 29	1897	5	22
229.	Ивановская участковая больница	Курская область, Рыльский район, с. Ивановское, ул. Шлях Львовский, 29. д.42-А	стационар 8, дневной стационар 3	1961	5	18
230.	Куйбышевская амбулатория	Курская область,	Посещения в смену 15	1964	2	8

№ п/п	Наименование объекта	Адрес	Вместимость (мощность объекта)	Год ввода в эксплуатацию	Число врачей	Число среднего медперсонала
1	2	3	4	5	6	7
		Рыльский район, п. им. Куйбышева, ул. Лесная, 9б				
231.	Поповкинский ФАП	Курская область, Рыльский район, с. Поповка, 110	Посещаемость в смену 9,9	–	–	6
232.	Сухорляновский ФАП	Курская область, Рыльский район, д. Сухая, 122	2,6	–	–	2
233.	Щекинской ФАП	Курская область, Рыльский район, с. Щекино, 60	7,6	–	–	2
234.	Бобровский ФАП	Курская область, Рыльский район, д. Кулига, 39	7,6	–	–	1
235.	Студенокский ФАП	Курская область, Рыльский район, с. Студенок, 106	11,8	–	–	2
236.	Михайловский ФАП	Курская область, Рыльский район, с. Михайловка, 159	15,9	–	–	2
237.	Дуровский ФАП	Курская область, Рыльский район, с. Дурово, 84	5,7	–	–	1
238.	Яньковский ФАП	Курская область, Рыльский район, д. 1е Яньково, ул. Молодежная д.1 кв.1	6,6	–	–	2
239.	Степановский ФАП	Курская область, Рыльский район, с. Степановка, 157а	-	–	–	1
240.	Локотской ФАП	307365, Курская область, Рыльский район, с. Локоть, 106	8,1	–	–	2
241.	Нехаевский ФАП	Курская область, Рыльский район,	17,4	–	–	2

№ п/п	Наименование объекта	Адрес	Вместимость (мощность объекта)	Год ввода в эксплуатацию	Число врачей	Число среднего медперсонала
1	2	3	4	5	6	7
		с. Нехаевка, ул. Новая, 5, кв. 1				
242.	Акимовский ФАП	Курская область, Рыльский район, с. Акимовка, 40	16,3	–	–	2
243.	Романовский ФАП	Курская область, Рыльский район, д. Романова, 36	7,8	–	–	1
244.	Б.Гнеушевский ФАП	Курская область, Рыльский район, с. Б.Гнеушево, 145	11,4	–	–	2
245.	Куйбышевская амбулатория	Курская область, Рыльский район, п. им. Куйбышева, ул. Лесная, 96	Посещения в смену 15	1964	2	8
246.	Поповкинский ФАП	Курская область, Рыльский район, с. Поповка, д. 110	Посещаемость в смену 9,9	–	–	6
247.	Сухорляновский ФАП	Курская область, Рыльский район, д. Сухая, 122	2,6	–	–	2
248.	Александровский ФАП	Курская область, Рыльский район, хутор Александровка, 104 а	-	–	–	1
249.	Капыстичанский ФАП	Курская область, Рыльский район, с. Капыстичи, 167	4,5	–	–	1
250.	Звягинский ФАП	Курская область, Рыльский район, хутор Звягин, ул. Запрудная, 1-2	8,1	–	–	1
251.	Городишенский ФАП	Курская область, Рыльский район, с. Городище, 30 кв. 7	23,5	–	–	2
252.	Ломакинский ФАП	Курская область, Рыльский район,	6,5	–	–	1

№ п/п	Наименование объекта	Адрес	Вместимость (мощность объекта)	Год ввода в эксплуатацию	Число врачей	Число среднего медперсонала
1	2	3	4	5	6	7
		д. Свобода, 84				
253.	Малогнеушевс-кий ФАП	Курская область, Рыльский район, с Малогнеушево, ул. Набережная, 22б	10,2	–	–	1
254.	Пригородненский ФАП	Курская область, Рыльский район, с. Пригородняя Слободка, ул. Советская, 7	5,5	–	–	1
255.	Марьинский ФАП	Курская область, Рыльский район, п. Марьино, ул. Центральная, 9а	11,9	–	–	1
256.	Костровской ФАП	307337, Курская область, Рыльский район, с. Кострова, 9	9,3	–	–	1
257.	Березниковский ФАП	Курская область, Рыльский район, с. Березники, 75	6,5	–	–	2
258.	Областное бюджетное учреждение здравоохранения «Суджанская центральная районная больница» комитета здравоохранения Курской области	Курская обл. Суджанский район, с. Гончаровка, ул. Больничная, 1	Стационар (хирургия, терапия, кардиология, неврология, педиатрия) с дневным стационаром - 106	1964	15	73
259.	Здание стерилизационной	Курская обл. Суджанский район, с. Гончаровка, ул. Больничная, 1/нет	-	1984	-	2
260.	Здание поликлиники	Курская обл. Суджанский район, с. Гончаровка, ул. Больничная, 1/нет	Взрослая поликлиника, женская консультация - 300 посещений; стационар - гинекологическое отделение – 11 коек; родильное отделение – 17 коек	1976	27	53
261.	Здание лаборатории	Курская обл.	-	1975	-	12

№ п/п	Наименование объекта	Адрес	Вместимость (мощность объекта)	Год ввода в эксплуатацию	Число врачей	Число среднего медперсонала
1	2	3	4	5	6	7
		Суджанский район, сл. Гончаровка, ул. Больничная,1/нет				
262.	Здание физиотерапевтическое отделение	Курская обл. Суджанский район, с. Гончаровка, ул. Больничная, 1/нет	-	1964	-	5
263.	Здание стоматологии	Курская обл. Суджанский район, сл. Гончаровка, ул. Больничная, 1/нет	Стоматологическое отделение поликлиники; детская консультация – 30 посещений.	1982	15	26
264.	Здание инфекционного отделения	Курская обл. Суджанский район, сл. Гончаровка, ул. Больничная, 1/нет	Стационар – 10 коек	1983	1	6
265.	Здание баклаборатории	Курская обл. Суджанский район, сл. Гончаровка, ул. Больничная,1 / нет	-	1968	2	3
266.	Здание тубкабинета	Курская обл. Суджанский район, сл. Гончаровка, ул. Мира 2/нет	-	1982	1	1
267.	ФАП	Курская обл. Суджанский район, сл. Казачья Локня/нет	-	1968	-	1
268.	ФАП	Курская обл. Суджанский район, с. Черный Олех/нет	-	1917	-	1
269.	ФАП	Курская обл. Суджанский район, с. Борки	-	1991	-	1
270.	ФАП	Курская обл. Суджанский район, с. Дарьино /нет	-	1969	-	1

№ п/п	Наименование объекта	Адрес	Вместимость (мощность объекта)	Год ввода в эксплуатацию	Число врачей	Число среднего медперсонала
1	2	3	4	5	6	7
271.	ФАП	Курская обл. Суджанский район, с. Свердликово /нет	-	1983	-	2
272.	ФАП	Курская обл. Суджанский район, с. Р-Конопелька	-	1969	-	1
273.	ФАП	Курская обл. Суджанский район, с. Ч-Конопелька	-	1970	-	1
274.	ФАП	Курская обл. Суджанский район, с. Воробжа	-	1986	-	1
275.	ФАП	Курская обл. Суджанский район, с. Махновка	-	1956	-	1
276.	ФАП Литер А	Курская обл. Суджанский район, с. Гоголевка	-	1981	-	1
277.	ФАП	Курская обл. Суджанский район, с. Спальное	-	1973	-	1
278.	ФАП	Курская обл. Суджанский район, с. Плехово,	-	1990	-	1
279.	ФАП	Курская обл. Суджанский район с. Уланок	-	2010	-	2
280.	Областное бюджетное учреждение здравоохранения «Курская городская женская консультация № 7» с 01.08.2013г. «Курская городская поликлиника № 7» женская консультация комитета здравоохранения Курской области	г. Курск ул. Дейнеки, 7/1	Поликлиника 200 посещений в 2-х сменном режиме	1993	15	13

№ п/п	Наименование объекта	Адрес	Вместимость (мощность объекта)	Год ввода в эксплуатацию	Число врачей	Число среднего медперсонала
1	2	3	4	5	6	7
281.	Областное бюджетное учреждение здравоохранения «Кореневская центральная районная больница» комитета здравоохранения Курской области	Курская область, Кореневский район, п. Коренево ул. Комсомольская, 1	Стационар с дневным стационаром 94 койки  Поликлиника 240 посещений в смену	1957  1957	31	134
282.	Шептуховская участковая больница	Кореневский район. д. Внезапное	Стационар с дневным стационаром 10 коек Поликлиника 10 посещений в смену	1963  1963	1  1	5  6
283.	Снагостская врачебная амбулатория	Кореневский район. с. Снагость. ул. Базарная 18	25 Посещений в смену	1959	1	2
284.	Внезапновский ФАП	Кореневский район, д. Внезапное	-	1958		2
285.	Областное бюджетное учреждение здравоохранения «Советская центральная районная больница» комитета здравоохранения Курской области	Курская область, Советский район, п. Кшенский, ул. Мирная, д.1 терапевтическое отделение	Стационар с дневным стационаром 48 коек	1977	4	10
286.	Областное бюджетное учреждение здравоохранения «Советская центральная районная больница» комитета здравоохранения Курской области	Курская область, Советский район, п. Кшенский, ул. Мирная, 1	111/300	1977	29	144
287.	П-Павловское отделение общей врачебной практики	Курская область, Советский район, д. П-Павловка	13	1974	1	3
288.	Кшенский ФАП	306622, Курская область, Советский район, с. Кшень	13	1970		2
289.	Мансуровский ФАП	Курская область, Советский район, д. Мансурово	13	2009		3
290.	В- Апоченский ФАП	Курская область, Советский район,	13	1960		2

№ п/п	Наименование объекта	Адрес	Вместимость (мощность объекта)	Год ввода в эксплуатацию	Число врачей	Число среднего медперсонала
1	2	3	4	5	6	7
		с. Верхние Апочки				
291.	В-Рагозецкий ФАП	Курская область, Советский район, д. Ефросимовка	13	1990		1
292.	Ср.Расховецкий ФАП	Курская область, Советский район, д. Гриневка	12	1963		2
293.	Ледовский ФАП	Курская область, Советский район, с. Ледовское	12	1975		2
294.	Липовчанский ФАП	Курская область, Советский район, с. Липовчик	12	1961		2
295.	Красный ФАП	Курская область, Советский район, д. Голощановка	13	1970		2
296.	Куйбышевский ФАП	Курская область, Советский район, с. Нижнее Гурово	12	1980		1
297.	Кр.Долинский ФАП	Курская область, Советский район, с. Красная Долина	13	1961		1
298.	Пушкинский ФАП	Курская область, Советский район, п.им. Пушкина	13	1962		1
299.	Н-Грайворонский ФАП	Курская область, Советский район, с. Нижняя Грайворонка	12	1978		2
300.	Натальинский ФАП	Курская область, Советский район, д. Натальино	12	1960		1
301.	Переволоченский ФАП	Курская область, Советский район, с. Переволочное	13	1961		2
302.	Мармыжанский ФАП	306635, Курская область, Советский район,	13	1960		2



№ п/п	Наименование объекта	Адрес	Вместимость (мощность объекта)	Год ввода в эксплуатацию	Число врачей	Число среднего медперсонала
1	2	3	4	5	6	7
		п.им. Ленина				
303.	Коммунарский ФАП	Курская область, Советский район, поселок Коммунар	13	2010		2
304.	П-Карцевский ФАП	Курская область, Советский район, д. Петровокарцево	12	1962		1
305.	ФАП с.им.17 партсъезда	Курская область, Советской район, поселок Садовый	12	1983		2
306.	Александровский ФАП	Курская область, Советский район, д. Александровка	13	1970		1
307.	Грязновский ФАП	Курская область, Советский район, село Грязное.	12	1987		1
308.	Каменогорский ФАП	Курская область, Советский район, д. Каменогорка	12	1980		1
309.	Городищенский ФАП	Курская область, Советский район, с. Городище	12	1985		1
310.	Областное бюджетное учреждение здравоохранения «Горшеченская центральная районная больница» комитета здравоохранения Курской области	Курская область, п. Горшечное, пер. Больничный, 3	Стационар с дневным стационаром 163 койки  Поликлиника на 375 посещений в смену	1981	38	145
311.	Н-Мелавская ВА	Курская область, Горшеченский район, с. Н-Мелавое, ул. Центральная	-	1964	1	3
312.	Знаменская ВА	Курская область, Горшеченский район, с. Знаменка, ул. Полевая, д.17	-	1965	1	1

№ п/п	Наименование объекта	Адрес	Вместимость (мощность объекта)	Год ввода в эксплуатацию	Число врачей	Число среднего медперсонала
1	2	3	4	5	6	7
313.	Березовский ФАП	Курская область, Горшеченский район, с. Березово, ул. 1 мая, д.20	-	1938	-	1
314.	Залесенский ФАП	Курская область, Горшеченский район, д. Залесье, ул. Дорожная	-	1990	-	1
315.	Мокрецкий ФАП	Курская область, Горшеченский район, с. Мокрец, ул. Школьная, 15	-	1969	-	1
316.	Никольский ФАП	Курская область, Горшеченский район, с. Никольское, ул. Школьная	-	1960	-	1
317.	Н-Клещенский ФАП	Курская область, д. Белгородка, ул. Полевая	-	1963	-	1
318.	Просторенский ФАП	Курская область, Горшеченский район, д. Просторное, ул. Октябрьская, д.56Б	-	1952	-	1
319.	Ср.Апоченский ФАП	Курская область, Горшеченский район, с. Ср.Апочки, ул. Советская	-	1968	-	1
320.	Ст.Мелавский ФАП	Курская область. Горшеченский район, с. Старое Мелавое	-	1989	-	1
321.	Старороговской ФАП	Курская область, Горшеченский район, с. Старое Роговое, ул. Центральная	-	1990	-	1
322.	Мелавский ФАП	Курская область, Горшеченский район, п. Мелавский	-	1987	-	1
323.	Сосновский ФАП	Курская область, Горшеченский,	-	1938	-	1

№ п/п	Наименование объекта	Адрес	Вместимость (мощность объекта)	Год ввода в эксплуатацию	Число врачей	Число среднего медперсонала
1	2	3	4	5	6	7
		с. Сосновка				
324.	Областное бюджетное учреждение здравоохранения «Курская центральная районная больница» комитета здравоохранения Курской области	г.Курск, ул.Дзержинского, д.55	-	1973	51	88
325.	Поликлиника	г. Курск, ул. Дзержинского, 43	250	1947		
326.	Стационар: Терапевтическое, хирургическое отделения	Курская область, Курский район, с. Беседино	95	1979	6	23
327.	Стационар: Неврологическое отделение	Курская область, Курский район, с. Беседино	20	1979	2	6
328.	Бесединская амбулатория	Курская область, Курский район, с. Беседино	100	1952	8	21
329.	Ворошневская амбулатория	Курская область, Курский район, д. Ворошнево, Сосновая д.1 «А»	70	1989	2	5
330.	Камышинская амбулатория	Курская область, Курский район, п. Камыши	55	1984	3	6
331.	Халинское отделение общей врачебной практики	Курская область, Курский район, п/о Халино, ул. Ачкасова, д. Халино	30	1983	1	3
332.	Петринское отделение общей врачебной практики	Курская область, Курский район, п. Черёмушки	45	1973	1	8
333.	Алябьевский ФАП	Курская область, Курский район, д. Алябьево	25	1967	-	-
334.	Брежневский ФАП	Курская область, Курский район, д. Брежнево	25	1953	-	1
335.	Безлесенский ФАП	Курская область, Курский район, д. 2-ое Безлесное, д. 21А	30	1976	-	2
336.	Винниковский ФАП	Курская область, Курский район, с. Винниково	25	1972	-	1

№ п/п	Наименование объекта	Адрес	Вместимость (мощность объекта)	Год ввода в эксплуатацию	Число врачей	Число среднего медперсонала
1	2	3	4	5	6	7
337.	Верхнекасиновский ФАП	305504, Курская область, Курский район, с. Верхне-Касиново	25	1971	-	1
338.	Волобуевский ФАП	Курская область, Курский район, д. Волобуево	20	1989	-	1
339.	Зоринский ФАП	Курская область, Курский район, д. Зорино, ул. Центральная, д. 44 А.	30	1961	-	2
340.	Ивановский ФАП	Курская область, Курский район, с. Введенское	25	1973	-	-
341.	Клюквинский ФАП	Курская область, Курский район, д. Долгое	35	1956	-	-
342.	Касиновский ФАП	Курская область, Курский район, п. Касиновский	20	1972	-	1
343.	Колодненский ФАП	Курская область, Курский район, с. Колодное	25	1950	-	1
344.	Кизилковский ФАП	Курская область, Курский район, с. В. Гуторово, ул. Центральная, 237	25	1950	-	1
345.	Лебяженский ФАП	Курская область, Курский район, с. Лебяжье, 40 «А».	20	1961	-	1
346.	Малиновский ФАП	305531, Курская область, Курский район, п. Малиновый, 12	25	1989	-	1
347.	Моковский ФАП	Курская область, Курский район, д. 1-я Моква	35	1966	-	3
348.	Михайловский ФАП	Курская область, Курский район, д. Михайлово, 78	20	1977	-	1
349.	Муравлёвский ФАП	Курская область,	25	1967	-	1

№ п/п	Наименование объекта	Адрес	Вместимость (мощность объекта)	Год ввода в эксплуатацию	Число врачей	Число среднего медперсонала
1	2	3	4	5	6	7
		Курский район, д. Муравлёво				
350.	Нижнекасиновский ФАП	Курская область, Курский район, д. Дроняево	20	1970	-	1
351.	Нижнемедведицкий ФАП	Курская область, Курский район, д. Верхняя Медведица, 17 А	15	1952	-	1
352.	Новопоселёновский ФАП	Курская область, Курский район, д. 1-ое Цветово, Советская, 69 Б	25	1965	-	1
353.	Ноздрачёвский ФАП	Курская область, Курский район, с. Ноздрачёво	25	1969	-	1
354.	Петринский ФАП	Курская область, Курский район, д.Петрин, 59 «А»	25	1974	-	1
355.	Полевской ФАП	Курская область, Курский район, д. Полевая, Пристанционная, д. № 289а	35	1970	-	2
356.	Полянский ФАП	Курская область, Курский район, с. Полянское	40	1968	-	3
357.	Пашковски ФАП	305518, Курская область, Курский район, д. Чаплыгина, № 79	25	1973	-	1
358.	Пименовский ФАП	305521, Курская область, Курский район, д. Жеребцово	25	1968	-	2
359.	Рышковский ФАП	Курская область, Курский район, с. Рышково, ул. Центральная	30	1965	-	1
360.	Сапоговский ФАП	Курская область, Курский район, п. Искра	35	1956	-	2
361.	Селиховский ФАП	Курская область, Курский район, д. Селиховы дворы,	35	1965	-	2

№ п/п	Наименование объекта	Адрес	Вместимость (мощность объекта)	Год ввода в эксплуатацию	Число врачей	Число среднего медперсонала
1	2	3	4	5	6	7
		ул. Центральная, 15 Б				
362.	Татареновский ФАП	Курская область, Курский район, д. Татаренково	20	1989	-	1
363.	Троицкий ФАП	305509, Курская область, Курский район, д. Петровское, 97 Б	20	1963	-	1
364.	Шумаковский ФАП	Курская область, Курский район, д. Большое Шумаково	25	1968	-	1
365.	Областное бюджетное учреждение здравоохранения «Курская областная клиническая станция переливания крови» комитета здравоохранения Курской области	г. Курск, ул. Кольцова, 13	-	1960	31	70
366.	Областное бюджетное учреждение здравоохранения «Офтальмологическая клиническая больница- офтальмологический центр» комитета здравоохранения Курской области	г. Курск, ул. Садовая, 42а	80 коек	1986	24	33
367.	Областное бюджетное учреждение здравоохранения «Коньшевская центральная районная больница» комитета здравоохранения Курской области	Курская обл. п. Коньшевка, ул. Школьная, 15	250 посещений в смену, женская консультация - 19 посещений, детская консультация 17 посещений, всего 286 посещений в смену, круглосуточный стационар 41 койко-мест, дневной стационар 28 койко-мест, паллиативная помощь 5 койко-мест.	1976 г.	21	97
368.	Областное казенное учреждение здравоохранения «Курский территориальный центр медицины катастроф»	г. Курск, ул. Перекальского, 5	1121563 ф.л.	2010	8	16
369.	Областное бюджетное учреждение здравоохранения «Областной перинатальный центр»	Проспект Клыкова 100	поликлиника на 220 пос/см стационар на 130 коек	2010	154	328

№ п/п	Наименование объекта	Адрес	Вместимость (мощность объекта)	Год ввода в эксплуатацию	Число врачей	Число среднего медперсонала
1	2	3	4	5	6	7
		Ленина 29	стационар на 100 коек	1977		
		Ленина 23	дневной стационар на 10 коек	1953		
370.	Областное бюджетное учреждение здравоохранения «Железнодорожная станция переливания крови» комитета здравоохранения Курской области	Курская обл. г. Железнодорожск ул. Курская, 78	Заготовка, переработка, хранение и обеспечение безопасности донорской крови и ее компонентов-4001л	1978г.	15,75	38
371.	Областное бюджетное учреждение здравоохранения «Медвенская центральная районная больница» комитета здравоохранения курской области	Курская область, п. Медвенка, ул. Совесткая, 68	Здание стационара – 150 коек. Поликлиника – 200 посещений в смену.	2008	35	126
372.	Нижнереутчанский ФАП	Курская область, Медвенский район, с. Н-Реутец	-	1970	-	1
373.	Любачанский ФАП	Курская область, Медвенский район, с. Любач	-	1905	-	4
374.	Вышнедубовецкий ФАП	Курская область, Медвенский район, с. Аксеновка	-	1980	-	2
375.	П-Рождественский ФАП	Курская область, Медвенский район, с. П-Рождественка	-	1990	-	2
376.	Лубянский ФАП	Курская область, Медвенский район, с. Денисовка	-	1982	-	2
377.	Спасский ФАП	Курская область, Медвенский район, с. Спасское	-	1967	-	2
378.	Областное бюджетное учреждение здравоохранения «Октябрьская центральная районная больница» комитета здравоохранения Курской области в т. ч.:	Курская область, Октябрьский район, п. Прямыцыно, ул. Октябрьская, д.185			42	116

№ п/п	Наименование объекта	Адрес	Вместимость (мощность объекта)	Год ввода в эксплуатацию	Число врачей	Число среднего медперсонала
1	2	3	4	5	6	7
	1.1. хирургическое отделение		28, в т.ч. Круглосуточный: 26, в т.ч. Травматология – 8, стационар дневного пребывания – 2	1970	5	11
	1.2. терапевтическое отделение		68, в т.ч.: Круглосуточный: Терапия – 27 Неврология – 6 Паллиативные – 3 Стационар дневного пребывания: терапия – 17, Неврология – 15	1970	3	13
	1.3. гинекологическое отделение		14, в т.ч.: Круглосуточный – 5 (гинекология - 3, патология беременных – 3) Стационар дневного пребывания – 9 (гинекология – 7, патология беременных – 2)	1970	1	2
	1.4. педиатрическое отделение		14, в т.ч.: Круглосуточный – 5 Паллиативные – 5 Стационар дневного пребывания – 7	1984	1	4
	1.5. поликлиника		518 посещений в смену	1970	26	53
	1.6. детская поликлиника		116 посещений в смену	1984	4	8
	1.7. отделение скорой помощи		22,5	1970		8
	1.8. приемное отделение		11,0	1970		3
	1.9. клиничко-диагностическая лаборатория			1955	1	6
	1.10. бактериологическая лаборатория			1907	1	2
	1.11. ФАПы - 1-й Дьяконовский		28,3	2011		2



№ п/п	Наименование объекта	Адрес	Вместимость (мощность объекта)	Год ввода в эксплуатацию	Число врачей	Число среднего медперсонала
1	2	3	4	5	6	7
	- Черницынский ФАП	Курская область, Октябрьский район, с. Дьяконово, ул. Кр.Звезды  Курская область, Октябрьский район, с. Черницыно, ул. Пушкарка	75,6	2012		4
379.	Областное бюджетное учреждение здравоохранения «Курская городская детская поликлиника № 8» комитета здравоохранения Курской области	305048, г. Курск, пр-т Энтузиастов, 18	480 посещений в смену	1990г.	49	66
380.	Областное бюджетное учреждение здравоохранения «Дмитриевская центральная районная больница» комитета здравоохранения Курской области	Курская область, г. Дмитриев-Льговский, проспект Советских Космонавтов, 5а	Стационар с дневным стационаром 106 коек  Поликлиника 250 посещений	1967	37	128
		Курская область, Дмитриевский район, п Первоавгустовский, ул. Кирова, д. 7	Стационар с дневным стационаром 13 коек	1917		
381.	Берёзовский ФАП	307523, Курская область, Дмитриевский р-он, с. Берёза	12	1979		1
382.	Бычковский ФАП	Курская область Дмитриевский р-он, с. Бычки	12	1975		1
383.	Генеральшинский ФАП	Курская область Дмитриевский р-он, с. Генеральшино	12	1970		-
384.	Дерюгинский ФАП	Курская область Дмитриевский р-он, с. Дерюгино	12	1963		1
385.	Коробкинский ФАП	Курская область Дмитриевский р-он, с. Коробкино	12	1983		1

№ п/п	Наименование объекта	Адрес	Вместимость (мощность объекта)	Год ввода в эксплуатацию	Число врачей	Число среднего медперсонала
1	2	3	4	5	6	7
386.	Крупецкой ФАП	Курская область Дмитриевский р-он, с. Крупец	24	1975		1
387.	Краснодубравский ФАП	Курская область Дмитриевский р-он, п. Красная Дубрава	12	1980		1
388.	Меловской ФАП	Курская область Дмитриевский р-он, с. Меловое	12	1974		1
389.	Моршневский ФАП	Курская область Дмитриевский р-он, д. Моршнево	12	1988		-
390.	Неварский ФАП	Курская область Дмитриевский р-он, с. Неварь	12	1982		1
391.	Новопершинский ФАП	Курская область Дмитриевский р-он, д. Новая Першина	12	1981		1
392.	Осоцкий ФАП	Курская область Дмитриевский р-он, с. Осоцкое	12	1987		-
393.	Поповкинский ФАП	307532, Курская область Дмитриевский р-он, с. Поповкино	12	1975		-
394.	Погодинский ФАП	Курская область Дмитриевский р-он, с. Погодино	12	1980		1
395.	Пальцевский ФАП	307505, Курская область Дмитриевский р-он, с. Пальцево	12	1971		1
396.	Почепской ФАП	Курская область Дмитриевский р-он, с. Почепное	12	1985		1
397.	Первомайский ФАП	Курская область Дмитриевский р-он, п. Первоавгустовский,	12	1978		1

№ п/п	Наименование объекта	Адрес	Вместимость (мощность объекта)	Год ввода в эксплуатацию	Число врачей	Число среднего медперсонала
1	2	3	4	5	6	7
		ул. Майская				
398.	Селинский ФАП	Курская область Дмитриевский р-он, с. Селино	12	1972		1
399.	Снижанский ФАП	Курская область Дмитриевский р-он, с. Снижа	12	1976		1
400.	Старогородский ФАП	Курская область Дмитриевский р-он, с. Старый Город	12	1978		1
401.	Фатеевский ФАП	Курская область, Дмитриевский р-он, с. Фатеевка	12	1975		-
402.	Фокинский ФАП	Курская область, Дмитриевский р-он, д. Фокино	12	1976		1
403.	Харасейский ФАП	Курская область, Дмитриевский р-он, д. Харасея	12	1974		1
404.	Черневский ФАП	Курская область, Дмитриевский р-он, с. Черневка	12	1978		1
405.	Черногрязский ФАП	Курская область Дмитриевский р-он, с. Арбузово	12	1970		-
406.	Областное бюджетное учреждение здравоохранения «Курчатовская центральная районная больница» комитета здравоохранения Курской области	пос. К. Либкнехта, ул. Кр. Площадь, 44	Койко-мест – 53, посещаемость в смену – 80-120 чел.	1989	20	71
407.	Афанасьевский ФАП	с. Афанасьевка	Посещаемость от 4 до 12	1987	-	1
408.	Николаевский ФАП	с. Николаевка	Посещаемость от 4 до 12	1985	-	2
409.	Костельцевский ФАП	с. Костельцево	Посещаемость от 4 до 12	1989	-	2
410.	Дроняевский ФАП	с. Дроняево	Посещаемость от 4 до 12	1984	-	1
411.	Мосоловский ФАП	с. Мосолово	Посещаемость от 4 до 12	1988	-	2
412.	Любицкий ФАП	с. Любичкое	Посещаемость от 4 до 12	1975	-	1

№ п/п	Наименование объекта	Адрес	Вместимость (мощность объекта)	Год ввода в эксплуатацию	Число врачей	Число среднего медперсонала
1	2	3	4	5	6	7
413.	Макаровский ФАП	с. Макаровка	Посещаемость от 4 до 12	1978	-	1
414.	Чаплинский ФАП	с. Чапли	Посещаемость от 4 до 12	1983	-	1
415.	Быковский ФАП	с. Быки	Посещаемость от 4 до 12	1979	-	1
416.	Никольский ФАП	п. Никольский	Посещаемость от 4 до 12	1973	-	1
417.	Новосергеевский ФАП	с. Новосергеевка	Посещаемость от 4 до 12	1987	-	1
418.	Успенский ФАП	с. Успенка	Посещаемость от 4 до 12	1975	-	1
419.	Дичнянская амбулатория	с. Дичня	Посещаемость от 25 до 50	1988	1	3
420.	Иванинская РП	п. Иванино	Посещаемость от 50 до 80, койко-мест 2	1989	4	14
421.	Областное бюджетное учреждение здравоохранения «Солнцевская центральная районная больница» комитета здравоохранения Курской области	Курская область, п. Солнцево, ул. Ю. Чекулаева д.40-а	-	1983	30	99
422.	Поликлиника		509 посещ/см	1983	26	67
423.	Стационар		91к-мест	1983	4	28
424.	Выползовский ФАП	Курская область, Солнцевский, район, с. Выползово, ул. Гвардейская, 15	6	1969	-	1
425.	Дежевский ФАП	Курская область, Солнцевский район, с. Дежевка, ул. Мира, д.3	7	1969	-	1
426.	Сараевский ФАП	Курская область, Солнцевский район, Дежевский с/с, д. Сараевка	7	1974	-	-
427.	Сеймицкий ФАП	Курская область Солнцевский район Субботинский с/с д. Сеймица, ул. Сеймская, д. 2	7	1972	-	-
428.	Субботинский ФАП	Курская область Солнцевский район с. Субботино	9	1977	-	1

№ п/п	Наименование объекта	Адрес	Вместимость (мощность объекта)	Год ввода в эксплуатацию	Число врачей	Число среднего медперсонала
1	2	3	4	5	6	7
		пер. Школьный, д.3				
429.	Шумаковский ФАП	Курская область Солнцевский район с. Шумаково ул. Центральная д.10	18	1977	-	1
430.	Областное бюджетное учреждение здравоохранения «Тимская центральная районная больница» комитета здравоохранения Курской области, в т.ч.	Курская обл., Тимский р-н п. Тим, ул. Ленина, 6	-	1970		
431.	Круглосуточный стационар		36 коек / 11432 к/дн в год		4	30
432.	Дневной стационар		25 коек/8000к/дн в год			
433.	поликлиника		250 посещений в смену/118538 пос. в год		23	85
434.	Быстрецкий ФАП	Курская обл., Тимский р-н., с. Быстрецы	15 посещений в смену	1962	-	1
435.	Рогозецкий ФАП	Курская обл., Тимский р-н., с. Рогозцы	15 посещений в смену	1970	-	2
436.	Волобуевский ФАП	Курская обл., Тимский р-н., с. Волобуевка	15 посещений в смену	1965	-	2
437.	Областное бюджетное образовательное учреждение среднего профессионального образования «Щигровский медицинский колледж»	Курская область, г. Щигры, ул. Ленина,14	180	1985	4	-
438.	Областное бюджетное образовательное учреждение среднего профессионального образования «Льговский медицинский колледж»	Курская область, г. Льгов, ул. Советская, 2	244	1966	5	-
439.	Областное бюджетное образовательное учреждение среднего профессионального образования «Рыльский медицинский колледж»	Курская область, г. Рыльск, ул. Советская площадь, 15	240	1958	24	1

№ п/п	Наименование объекта	Адрес	Вместимость (мощность объекта)	Год ввода в эксплуатацию	Число врачей	Число среднего медперсонала
1	2	3	4	5	6	7
440.	Областное бюджетное образовательное учреждение среднего профессионального образования «Курский базовый медицинский колледж»	г. Курск, ул. М. Горького, 15	630	1962	-	-
441.	Областное бюджетное учреждение здравоохранения «Областная клиническая инфекционная больница имени Н.А. Семашко» комитета здравоохранения Курской области	г. Курск, ул. Сумская, 45-а	200коек	1-я очередь 2005г. 2-я очередь- 2007г.	39	85
442.	Областное бюджетное учреждение здравоохранения «Курская городская детская поликлиника № 7» комитета здравоохранения Курской области	г. Курск ул. Сумская, 37-б корпус II	Поликлиника 320 посещений в 2-х сменном режиме	1970	35	55
443.	ОКУЗ особого типа «Курский областной медицинский центр мобилизационных резервов «Резерв»	г. Курск, ул. Радищева, 4	15 автомобилей	1956	1 механик	5 водителей
444.	Областное казенное учреждение «Курский центр лицензирования медицинской и фармацевтической деятельности»	г. Курск, ул. Л. Толстого, 14	180 посещений в год	2005	15	
445.	Областное бюджетное учреждение здравоохранения «Центр медицинской профилактики» комитета здравоохранения Курской области	г. Курск, ул. Радищева, 42	46250 посещений в год	1910	22	15
446.	Областное бюджетное учреждение «Учреждение медицинского автотранспорта города Курска» комитета здравоохранения Курской области	г. Курск, ул. Малиновая, 101	128 (автомобилей)	1985	4 механик а	270 водителей
447.	Областное бюджетное учреждение здравоохранения «Хомутовская центральная районная больница»	Курская область, п. Хомутовка, ул.Кирова,24  Поликлиника	300	1987	15	49

№ п/п	Наименование объекта	Адрес	Вместимость (мощность объекта)	Год ввода в эксплуатацию	Число врачей	Число среднего медперсонала
1	2	3	4	5	6	7
	комитета здравоохранения Курской области					
448.	Стационар: в т.ч. Хирургическое отделение	Курская область, п. Хомутовка, ул. Октябрьская, 7	17	1961	2	10
449.	Терапевтическое отделение	Курская область, п. Хомутовка, ул. Октябрьская, 7	18		1	6
450.	Педиатрическое отделение	Курская область, п. Хомутовка, ул. Октябрьская, 7	9			4
451.	Неврологическое отделение	Курская область, п. Хомутовка, ул. Октябрьская, 7	14			5
452.	Б.Алешнянский ФАП	Курская область, Хомутовский район, с. Б. Алешня	4	1950		1
453.	Гламаздинский ФАП	Курская область, Хомутовский район, с. Гламаздино	6	1972		1
454.	Стрекаловский ФАП	Курская область, Хомутовский район, с. Стрекалово	4	1960		1
455.	Областное бюджетное учреждение здравоохранения «Железногорская центральная районная больница» комитета здравоохранения Курской области	Курская обл., Железногорский р-н, сл. Михайловка, Больничный пер., 1	поликлиника – 280 посещений в смену  стационар – 22 койки	1986	30	96
456.	Линецкое отделение ОВП	Курская обл., Железногорский р-н, с. Линец, ул. Северная, 19	40 посещений в смену	1994	1	2

№ п/п	Наименование объекта	Адрес	Вместимость (мощность объекта)	Год ввода в эксплуатацию	Число врачей	Число среднего медперсонала
1	2	3	4	5	6	7
457.	Новоандросовское отделение ОВП	Курская обл., Железногорский р-н, п. Новоандросово, ул. Пионерская, 11	40 посещений в смену 1 койка дневного стационара	1988	1	2
458.	Курбакинское отделение ОВП	Курская обл., Железногорский р-н, п. Магнитный, ул. Железнодорожная, 1Б	40 посещений в смену 2 койки дневного стационара	2007	1	3
459.	Трояновский ФАП	Курская обл., Железногорский р-н, д. Трояново		не установлен		1
460.	Областное бюджетное учреждение здравоохранения «Пристенская центральная районная больница» комитета здравоохранения Курской области	Курская область, п. Пристенъ, ул. Октябрьская, 28	Стационар с дневным стационаром коек 78  Поликлиника 108 посещений в 2-х сменном режиме	1982  1963	29	92
461.	Ржавская участковая больница	Курская область, Пристенский район, п. Кировский, ул. Центральная, 157	Стационар с дневным стационаром коек 8 Поликлиника 43 посещения в 2-х сменном режиме	1979  1979	1	5  4
462.	Бобрышовская участковая больница	Курская область, Пристенский район, с. Бобрышово, ул. Плант, 55	Поликлиника 71 посещений в 2-х сменном режиме	1995	1	5
463.	Черновецкая участковая больница	Курская область, Пристенский район, с. Черновец, ул. Дзержинского, 6	Поликлиника 27 посещений в 2-х сменном режиме	1913		3
464.	Прилепский ФАП	Курская обл., Пристенский р-н., д. Прилепы, ул. Пигоревых, 9а	-	не установлен		1
465.	Дон-Сеймицкий ФАП	Курская обл.,	-	не установлен		1



№ п/п	Наименование объекта	Адрес	Вместимость (мощность объекта)	Год ввода в эксплуатацию	Число врачей	Число среднего медперсонала
1	2	3	4	5	6	7
		Пристенский р-н., с. Ильинка, ул. Железнодорожная, 46				
466.	Пристенский ФАП	Курская обл., Пристенский р-н., д. Пристенное, ул. Центральная, 10, кв.2	-	не установлен		1
467.	Верхне-Ольшанский ФАП	Курская обл., Пристенский р-н., с. Верхняя Ольшанка, ул. Студенческая, 25	-	не установлен		1
468.	Кировский ФАП	Курская обл., Пристенский р-н., п. Кировский, ул. Ленина, 2 «а»	-	не установлен		2
469.	Нагольненский ФАП	Курская обл., Пристенский р-н., д. Нагольное, ул. Молодежная, 8	-	не установлен		1
470.	Средне-Ольшанский ФАП	Курская обл., Пристенский р-н., с. Средняя Ольшанка, ул. Центральная, 27/2	-	не установлен		1
471.	Пселецкий ФАП	Курская обл., Пристенский р-н., с. Пселец, ул. Центральная, 86	-	не установлен		0
472.	Ярыгинский ФАП	Курская обл., Пристенский р-н., с. Ярыгино, ул. Центральная, 28	-	не установлен		0
473.	Вихровский ФАП	Курская обл., Пристенский р-н., д. Вихровка, ул. Молодежная, 41	-	не установлен		0
474.	Колбасовский ФАП	Курская обл.,	-	не установлен		1

№ п/п	Наименование объекта	Адрес	Вместимость (мощность объекта)	Год ввода в эксплуатацию	Число врачей	Число среднего медперсонала
1	2	3	4	5	6	7
		Пристенский р-н., д. Колбасовка, ул. Пензенская, 105				
475.	Еринский ФАП	Курская обл., Пристенский р-н., х. Еринка, ул. Центральная, 31	-	не установлен		1
476.	Больше-Крюковский ФАП (санитарка)	Курская обл., Пристенский р-н., с. Большие Крюки, ул. Выгон, 38	-	не установлен		0
477.	Троицкий ФАП	Курская обл., Пристенский р-н., д. Троицкое, ул. Школьная, 36/1	-	не установлен		1
478.	Котовский ФАП	Курская обл., Пристенский р-н., с. Котово, ул. Центральная, 7	-	1959		1
479.	Ракитинский ФАП	Курская обл., Пристенский р-н., с. Ракитинка, ул. Плант, 8	-	не установлен		1
480.	Сазановский ФАП	Курская обл., Пристенский р-н., с. Сазановка, ул. Школьная, 8	-	1950		1
481.	Верхне-Плосковский ФАП	Курская обл., Пристенский р-н., д. Верхне-Плоское, ул. Центральная, 47	-	1963		1
482.	Красниковский ФАП (санитарка)	Курская обл., Пристенский р-н., с. Красниково, ул. Кирова, 20	-	1970		0
483.	Больше-Сетинский ФАП	Курская обл., Пристенский р-н.,	-	1985		1

№ п/п	Наименование объекта	Адрес	Вместимость (мощность объекта)	Год ввода в эксплуатацию	Число врачей	Число среднего медперсонала
1	2	3	4	5	6	7
		с. Большие Сети, ул. Молодежная, 13.				
484.	Луговской ФАП	Курская обл., Пристенский р-н., х. Луг, ул. Школьная, 8	-	не установлен		1
485.	Ржавчинский ФАП	Курская обл., Пристенский р-н., х. Ржавчик, ул. Садовая, 13	-	1970		1
486.	Октябрьский ФАП	Курская обл., Пристенский р-н., п. Кировский, ул. Новикова, 30	-	не установлен		1
487.	Владимировский ФАП	Курская обл., Пристенский р-н., д. Владимировка, ул. Владимировская, 53	-	не установлен		1

Помимо учреждений здравоохранения федеральной, региональной, межмуниципальной и муниципальной собственности на территории области функционируют следующие негосударственные учреждения:

НУЗ «Отделенческая больница на станции Курск ОАО «Российские железные дороги»,

медико-санитарная часть ОАО «Электроагрегат»,

медико-санитарная часть ОАО «Счетмаш»,

ООО «Медико-санитарная часть «Курскагромаш»,

медико-санитарная часть ЗАО «Курскрезинотехника»,

ООО «Санаторий им. И.Д. Черняховского».

В 2011 году при поддержке федеральных структур было принято решение создать новый областной онкологический центр. В 2012 году в действие был введен первый пусковой комплекс, в структуру которого вошли отделение лучевой диагностики и радиологическое отделение, мощностью 100 коек. Летом того же 2012 года в эксплуатацию был введен хозяйственный корпус, подземная канализационная станция. В 2014 году в эксплуатацию введено здание поликлиники на 500 посещений.

В 2019 году закончено строительство оперблока областного бюджетного учреждения здравоохранения «Курский онкологический научно-клинический центр им. Г.Е. Островерхова», расположенного в Курском районе, Рышковском сельсовете, х. Кислино, ул. Елисеева 1, в котором разместились 10 ультрасовременных операционных, отделение реанимации с комнатами пробуждения и здание стационара, мощностью 340 коек, с отделениями химиотерапии и хирургическими отделениями по локализациям (абдоминальная хирургия, маммология, гинекология, торакальная хирургия, опухоли головы и шеи, опухоли костей, кожи и мягких тканей, гистологическая диагностика опухолей, включая гистологический и молекулярно-гистологический анализ, урология). 24 декабря 2019 года состоялось открытие нового лечебно-хирургического блока.

### **Выводы**

1. Система здравоохранения Курской области представлена в основном учреждениями регионального значения, количество которых составляет 80 единиц, и в состав которых входят, в том числе, порядка 380 сельских ФАПов и амбулаторий.

2. Для объектов здравоохранения области характерен износ основных фондов, в особенности износ внутренних и наружных инженерных коммуникаций.

3. Имеется дисбаланс в системе здравоохранения, который связан с нагрузкой на дневные стационары и недоиспользованием потенциала амбулаторно-поликлинических учреждений. Кроме того, наблюдается потребность в строительстве ФАПов в сельских населенных пунктах.

4. Существует проблема дефицита врачебных кадров. Процент укомплектованности должностей составляет 90 %. Высокий процент обеспеченности населения мощностью кадрового состава наблюдается

только в Курском городском округе. Решением данной проблемы является активное развитие института врачей общей практики, что способно, в том числе решить проблему медицинского обслуживания населения в сельской местности, где характерно значительное преобладание в возрастной структуре населения людей пенсионного возраста.

### **3.6.3. Физическая культура и спорт**

Формирование здорового общества является одним из основных приоритетов государственной политики. Поэтому развитие сети спортивных учреждений актуализируется, как одна из форм социальной политики для воспитания здорового подрастающего поколения.

Физкультурные и спортивные сооружения, по требованиям к размещению на территории населенных пунктов, можно условно разделить на три группы: общего пользования, ограниченного пользования, спортивно-зрелищные центры и сооружения.

Физкультурные и спортивные сооружения общего пользования предназначены для активного отдыха и занятий физкультурой населения (спортивные площадки и пр.) и размещаются зачастую на селитебной территории равномерно среди жилой застройки, но во взаимосвязи с парковыми территориями. Физкультурные сооружения ограниченного пользования – это физкультурные и спортивные сооружения детских, учебных, лечебных учреждений, а также учреждений отдыха. Зрелищно-спортивные сооружения предназначены в основном для проведения соревнований.

В населенных пунктах с малой численностью населения при размещении объектов спортивно-оздоровительного назначения следует учитывать их связь с культурно-просветительскими мероприятиями и располагать их смежно или в комплексе с клубными учреждениями.

Расчетная потребность населения в спортивных объектах определена исходя из норматива 3500 м<sup>2</sup> площади пола спортивных залов на 10000 жителей, 19500 м<sup>2</sup> плоскостных сооружений на 10000 жителей и 750 м<sup>2</sup> зеркала воды бассейна на 10000 жителей.

Фактические расходы консолидированного бюджета Курской области на физическую культуру и спорт в 2019 году составили 2,7 % или 1313,8 млн. рублей. Объем платных услуг населению в области физической культуры и спорта в 2019 году составил 315,5 млн. рублей (0,6 % областного показателя предоставления платных услуг населению, что аналогично долевого соотношению предыдущего года).

Удельный вес населения систематически занимающихся физической культурой в Курской области составляет 17,91 % от общего числа жителей, что составляет 87 % общероссийского показателя, в том числе, по сравнению с предыдущим показателем, увеличение составило 3,68 % от населения области.

В Курской области функционировало 57 спортивных федераций, 39 детско-юношеских спортивных школ, 6 специализированных детско-юношеских спортивных школ олимпийского резерва, из объектов капитального строительства – 13 стадионов с трибунами на 1,5 тыс. и более мест, 658 спортивных залов, 30 плавательных бассейнов и 1146 плоскостных спортивных сооружений, 44 лыжные базы и 104 стрелковых тиров.

В ведомстве комитета по физической культуре и спорту Курской области находится 8 организаций, которые расположены в областном центре:

областное бюджетное учреждение «Центр спортивной подготовки «Школа высшего спортивного мастерства» (ОБУ «ЦСП «ШВСМ») – г. Курск, ул. Ленина д. 58;

областное бюджетное образовательное учреждение дополнительного образования детей «Специализированная детско-юношеская спортивная школа олимпийского резерва «Динамо» (ОБОУ ДОД СДЮСШОР «Динамо») – г. Курск, ул. Ленина, 38;

областное бюджетное образовательное учреждение дополнительного образования детей «Курская областная специализированная детско-юношеская спортивная школа олимпийского резерва «Урожай» им. Н.Я. Яковлева» (ОБОУ ДОД СДЮСШОР «Урожай») – г. Курск, ул. Советская, 3 «А»;

областное бюджетное учреждение «Управление по организации и проведению спортивных мероприятий» (ОБУ «УОПСМ») – г. Курск, ул. Ленина, 58;

автономное учреждение Курской области «Дирекция спортивного комплекса «Арена» (АУ КО «Арена») – г. Курск, ул. Веспремская, 9;

областное бюджетное образовательное учреждение дополнительного образования детей «Специализированная детско-юношеская спортивная школа олимпийского резерва по фехтованию» (ОБОУ ДОД СДЮСШОР по фехтованию) – г. Курск, ул. Советская, 3 «А»;

областное бюджетное образовательное учреждение дополнительного образования детей «Областная специализированная детско-юношеская спортивная школа олимпийского резерва» (ОБОУ ДОД ОСДЮСШОР) – г. Курск, ул. Мирная, 10;

автономное учреждение Курской области «Спортивно-концертный комплекс» (АУ КО «Спортивно-концертный комплекс») – г. Курск, ул. Энгельса, 140 «Б».

Всего на балансе комитета по физической культуре и спорту Курской области находится 15 объектов капитального строительства регионального значения. Объекты физической культуры и спорта федеральной собственности представлены в виде открытых плоскостных сооружений (спортивные площадки, стадион) и спортивных залов и расположены на территории высших учебных заведений.

**Перечень объектов капитального строительства регионального значения в области физической культуры и спорта на территории Курской области**

№ п/п	Наименование	Местоположение	Вместимость объекта (мощность)	Количество учащихся	Год ввода в эксплуатацию
1	Учебно-тренировочное поле	г. Курск, ул. Мыльниковая	61440	200	2007
2	Спортивный комплекс (зал спортивной школы)	Курская область, г. Суджа	153600	300	2007
3	Спортивный комплекс с катком	г. Курск, ул. Веспремская, 9	960960	170	2008
4	Футбольное поле с искусственным покрытием	Курская область, г. Железногорск	61400	100	2010
5	Спортивный комплекс УМЦ ГО ЧС Курской области	г. Курск, ул. Тускарная	100800	100	2008
6	Физкультурно-оздоровительный комплекс	Курская область, п. Мантурово	132000	200	2010
7	Культурно-спортивный комплекс	Курская область, п. Тим	140000	300	2011
8	Физкультурно-оздоровительный комплекс	Курская область, п. Поньри	132000		2013
9	Спортивный комплекс с катком	Курская область, г. Железногорск	78250	170	2012
10	Спортивно-концертный комплекс	г. Курск	711000	216	2012
11	Межшкольный стадион	г. Курск	146400	80	2011
12	Межшкольный стадион	Курская область, г. Курчатов	146400	80	2011
13	Межшкольный стадион	Курская область, г. Железногорск	146400	80	2010
14	Центр фехтования	г. Курск, ул. Советская, 3д	84000	35	2012
15	Футбольное поле с искусственным покрытием	г. Курск, парк 50 лет ВЛКСМ	54600		2013

№ п/п	Наименование	Местоположение	Вместимость объекта (мощность)	Количество учащихся	Год ввода в эксплуатацию
16	Футбольное поле с искусственным покрытием	г. Курск (ул. Заводская – ул. Ольшанская)	52500		2010
17	Футбольное поле с искусственным покрытием	г. Железнодорожск, ул. Ленина, 11а	52500	450	2014
18	Физкультурно- оздоровительный комплекс	г. Льгов, ул. Красная	145600	440	2014
19	Физкультурно- оздоровительный комплекс	п. Касторное, ул. Парковая	257600	363	2014
20	Физкультурно- оздоровительный комплекс	п. Прямыцыно, Спортивный переулок, 3	132000	230	2014
21	Физкультурно- оздоровительный комплекс	г. Железнодорожск, ул. Димитрова, 15	352800	815	2015
22	Футбольное поле с искусственным покрытием	г. Курск, парк Солянка	42000		2016
23	Физкультурно- оздоровительный комплекс	п. Конышевка, ул. Ленина, 21	106750	305	2017
24	Футбольное поле с искусственным покрытием	г. Щигры, ул. Лазарева	42000		2018
25	Конноспортивная школа	г. Курск, ул. Магистральная, 42	56000	175	2018
26	Физкультурно- оздоровительный комплекс	г. Курск, ул. Косухина, 25	91000		2018
27	Физкультурно- оздоровительный комплекс с бассейном	г. Льгов, ул. Титова, 26	81900		2018
28	Физкультурно- оздоровительный комплекс	п. Хомутовка, ул. Советская, 26д	78750		2018
29	Физкультурно- оздоровительный комплекс	п. Коренево, ул. 70 лет Октября, 26	78750		2018
30	Физкультурно- оздоровительный комплекс	сл. Белая, ул. Комсомольская, 100	78750		2018



№ п/п	Наименование	Местоположение	Вместимость объекта (мощность)	Количество учащихся	Год ввода в эксплуатацию
31	Физкультурно-оздоровительный комплекс (плюс бассейн)	пос. Пристенъ, Пристенского района	140000		2019
32	Физкультурно-оздоровительный комплекс	г. Рыльск, ул. К. Либкнехта, 28а	61250		2019
33	Физкультурно-оздоровительный комплекс	пгт. Глушково, ул. М. Горького, 11	78750		2019
34	Физкультурно-оздоровительный комплекс с крытым катком	с. Заолешенка Суджанского района	178500		2019
35	Реконструкция стадиона «Трудовые резервы» (в том числе, строительство инженерных подводящих сетей)	г. Курск, ул. Ленина, 56-58	575400 (без учета вместимости трибун - 11029 мест)		2019

В ближайшее время ООО «Авангард» планируется реализация инвестиционного проекта «Крытый футбольный манеж для организации тренировочного процесса детско-юношеских школ». Проектом предусмотрено строительство на земельном участке с кадастровым номером 46:29:102011:40, расположенном по адресу: г. Курск, пер. 1-й Кирпичный, манежа, представляющего из себя воздухоопорную конструкцию с искусственным травяным покрытием внутри стандартного размера, для полей, пригодных к проведению круглогодичных футбольных турниров, в том числе профессиональных. Также проектом предусмотрена установка дополнительного инвентаря (волейбольная сетка, столы для настольного тенниса, беговые дорожки, небольшие разборные трибуны и т.д.).

Учитывая потребность города Курска в дополнительных крытых спортивных объектах для возможности круглогодичного занятия спортом, реализация проекта будет иметь позитивные последствия для развития отрасли физической культуры и спорта, и будет способствовать достижению целей и приоритетов, определенных государственной программой Курской области «Развитие физической культуры и спорта в Курской области» и федерального проекта «Спорт – норма жизни», входящего в национальный проект «Демография».

### **Выводы**

Основными проблемами развития физической культуры и спорта в Курской области являются:

недостаточная физическая активность школьников и учащейся молодежи в системе общего и профессионального образования;

неудовлетворенность спроса населения на физкультурно-оздоровительные и спортивные услуги, в том числе по месту жительства в шаговой доступности;

недостаточное финансирование сферы физической культуры и спорта, отрицательно сказывающееся на реализации Календарного плана официальных физкультурных мероприятий и спортивных мероприятий Курской области, решении задач развития массового спорта;

низкая обеспеченность населения (по социальным нормам и нормативам) объектами физической культуры и спорта, в частности, плавательными бассейнами и физкультурно-спортивными комплексами, особенно в сельской местности;

отсутствие оптимальных условий подготовки спортивного резерва по олимпийским дисциплинам.

Успешное решение задач развития физической культуры и спорта в Курской области возможно при условии единой государственной политики в системе всех заинтересованных секторов общества, осуществлении целенаправленных скоординированных действий органов исполнительной и законодательной власти, заинтересованных министерств и ведомств, органов местного самоуправления и общественных организаций.

### **3.6.4. Культурно-досуговая деятельность**

Одной из главных задач государственной социально-экономической политики является повышение уровня жизни населения и, в частности, повышения его общего культурного уровня, развитие и сохранение культурных и этнических традиций.

Курская область обладает богатым историко-культурным потенциалом. Историческое прошлое региона, сложившиеся культурные традиции составляют основу развития культуры в современных условиях. Область располагает достаточно обширной сетью государственных и муниципальных учреждений культуры, которые предоставляют населению области широкий спектр культурных, образовательных и информационных услуг. Эти услуги направлены на удовлетворение эстетических потребностей людей и призваны способствовать созданию более высокого качества жизни.

Уровень развития в Курской области в области культуры и искусства выше среднего, по сравнению с соседними субъектами Российской Федерации. Средняя обеспеченность населения услугами культурно-досуговых учреждений, библиотечного обслуживания и мощностью музейного фонда превышает аналогичные показатели по Брянской, Воронежской, Орловской, Липецкой и Белгородской областях, но уступает по показателю вместимости зрелищных учреждений (вместимость театров).

Рассматривая динамику развития учреждений культуры и искусства необходимо отметить в последние годы снижение количества культурно-досуговых учреждений (на 3,77 % по сравнению с 2016 годом), общедоступных библиотек и библиотечного фонда в них (на 5,16 % по сравнению с 2016 годом).

Фактические расходы консолидированного бюджета Курской области на культуру и кинематографию в 2019 году составили 2847,3 млн. рублей или 5,9 %. Объем платных услуг населению в области культуры и искусства в 2019 году составил 530,3 млн. рублей или 0,93 % областного показателя предоставления платных услуг населению, что аналогично долевого соотношению предыдущего года.

На территории Курской области по данным 2019 года функционирует более 1439 учреждений культуры и искусства (42 региональных, 1387 муниципальных), в том числе:

- 37 музеев и их филиалов;
- 3 театра регионального значения;
- 5 учреждения профессионального образования;
- 683 учреждений культурно-досугового типа;
- 661 общедоступные библиотеки;
- 1 концертная организация;
- 1 учреждение по кино-видео-обслуживанию;
- 2 единицы - прочие учреждения.

Исходя из нормативов обеспеченности населения организациями культуры, рассчитанных в соответствии с распоряжением Министерства культуры Российской Федерации от 2 августа 2017 г. № Р-965 «О введении в действие методических рекомендаций субъектам Российской Федерации и органам местного самоуправления по развитию сети организаций культуры и обеспеченности населения услугами организаций культуры»:

обеспеченность кинозалами составляет 112 % (275 залов (муниципальных и коммерческих) при нормативе 246 ед.);

обеспеченность театрами составляет 60 % (3 театра при нормативе 5 ед.);

обеспеченность концертными залами составляет 200 % (2 зала при нормативе 1 ед.);

уровень фактической обеспеченности учреждениями клубного типа от нормативной потребности составляет 120 % (683 ед. при нормативе 547 ед.);

уровень фактической обеспеченности библиотеками от нормативной потребности составляет 134 %;

уровень фактической обеспеченности краеведческими музеями составляет 100 %, художественными музеями – 100 %, тематическими музеями – 75 % от нормативной потребности.

Действует государственная программа «Развитие культуры в Курской области», предусматривающая долгосрочный комплекс мер по сохранению и развитию культуры региона.

Музейную деятельность в регионе осуществляют 37 учреждений. Ежегодно растет их посещаемость. По итогам 2019 года показатель увеличения посещаемости музейных учреждений составил 0,87 % посещений на 1 жителя в год (при плановом показателе – 0,62 %).

Курская область занимает 1 место в ЦФО по уровню обеспеченности учреждениями культурно-досугового типа. В настоящее время их насчитывается 683, из них 619 на селе.

Уровень комплектования книжных фондов библиотек области остается ниже нормативов минимального ресурсного обеспечения услуг сельских учреждений культуры.

С каждым годом увеличиваются показатели посещаемости театрально-концертных учреждений. В 2020 году спектакли драматического театра и театра кукол посетили 242936 зрителей, что на 10,7 % больше, чем в 2019 году.

Программные мероприятия направлены на сохранение единого культурного пространства России, восстановление и развитие социального и экономического потенциала сельских территорий региона, развитие интеллектуального и творческого потенциала населения. В частности, предусматриваются мероприятия:

- по формированию, сохранению и эффективному использованию библиотечных и музейных фондов;

- по сохранению и развитию традиционных народных художественных промыслов и ремесел;

- по оснащению учреждений культуры современными техническими средствами;

- по подготовке и переподготовке кадров;

- по проведению международных, всероссийских, межрегиональных, областных фестивалей, творческих конкурсов в сфере профессионального и самодеятельного искусства;

- по созданию условий для кинообслуживания населения области, в том числе: приобретение новых кинофильмов, проведение кинофестивалей;

- по развитию материальной базы и технического переоснащения учреждений, подведомственных комитету по культуре Курской области;

- по предоставлению субсидий из областного бюджета на проведение капитального ремонта учреждений культуры районов и поселений;

- по укреплению материально-технической базы и оснащению оборудованием детских школ искусств.

### **Выводы**

1. В области культуры и искусства необходимо развитие существующей сети учреждений и, в частности, в сельской местности, как за счет реконструкции существующих Домов культуры и клубов с целью адаптации к современным требованиям и стандартам, так и за счет строительства новых объектов.

2. Решение проблемы компьютеризации библиотечных учреждений (менее 20 % библиотек оснащены компьютерной техникой) и свободного

доступа к сети Интернет (менее 10 % библиотек могут предоставить услуги по доступу к сети Интернет).

Таблица 3.6.4.1

**Перечень объектов сферы библиотечного обслуживания населения регионального значения,  
расположенных на территории Курской области**

№ п/п	Наименование объекта	Адрес	Фактическая мощность библ. фонда, тыс. томов	Год ввода в эксплуатацию здания	Численность сотрудников	Число зарегистрированных пользователей, чел.
1.	Областное бюджетное учреждение культуры «Курская областная научная библиотека имени Н.Н. Асеева»	305000 г. Курск, ул. Ленина, 49	2516,097	1964	97	30200
2.	Областное бюджетное учреждение культуры «Курская областная библиотека для детей и юношества»	305000 г. Курск, ул. Ленина, 15	159,99	1959	50	12477
3.	Областное бюджетное учреждение культуры «Курская областная специальная библиотека для слепых имени В.С. Алехина»	305000 г. Курск, ул. Дзержинского, 86	80,44	1953 г.	16	2300

Таблица 3.6.4.2

**Перечень музеев регионального значения, расположенных на территории Курской области**

№ п/п	Наименование объекта	Местоположение	Год ввода в эксплуатацию	Мощность (вместимость, чел.)	Количество сотрудников		Число посещений (тыс. чел.)	
					всего	в т.ч. научных сотрудников и экскурсоводов	2011 г.	2012 г.
1	<b>Областное бюджетное учреждение культуры «Курский областной краеведческий музей»</b>	г. Курск, ул. Луначарского, 6	1927 г.	300	74	34	57,3	70
Филиалы ОБУК «Курский областной краеведческий музей»:								
2	Беловский историко-этнографический музей	Курская область, сл. Белая, пл. Советская, 57	1976 г.	50	5	3	2,1	3
3	Горшеченский	Курская область,	1986 г.	50	6	3	2,4	3,3

№ п/п	Наименование объекта	Местоположение	Год ввода в эксплуатацию	Мощность (вместимость, чел.)	Количество сотрудников		Число посещений (тыс. чел.)	
					всего	в т.ч. научных сотрудников и экскурсоводов	2011 г.	2012 г.
	краеведческий музей	п. Горшечное, ул. Кирова, 10						
4	Глушковский краеведческий музей	Курская область, п. Глушково, ул. М.Горького, 23	1985 г.	50	3	2	1,5	2,5
5	Касторенский краеведческий музей	Курская область, п. Касторное, ул. Ленина, 143	1988 г.	30	3	2	2,5	3,3
6	Историко- мемориальный музей «КП Центрального фронта»	Курская область, Золотухинский р-н, м. Свобода, ул. Советская, 32	1975 г.	70	15	3	20,2	13,3
7	Историко-мемориальный музей «КП Воронежского фронта»	Курская область, Пристенский р-н, п. Кировский, ул. Ватутина, 49	1983 г.	40	9	4	4,9	5,2
8	Кореневский краеведческий музей	Курская область, п. Коренево, ул. Ленина, 29	2009 г.	40	4	2	3,0	3,2
9	Коньшевский краеведческий музей	Курская область, п. Коньшевка, ул. 50 лет Советской власти, 8	1996 г.	20	2	2	4,7	4,5
10	Обоянский краеведческий музей	Курская область, г. Обоянь, ул. Ленина, 29	1966 г.	60	5	2	4,2	5,2
11	Поныровский историко- мемориальный музей Курской битвы	Курская область, п. Поныри, ул. Ленина, 1	2011 г.	70	13	5	12,6	12,6
12	Пристенский краеведческий музей	Курская область, Пристенский район, п. Пристенъ, ул. Ленина, 6	2002 г.	40	2	2	2,6	3,5
13	Советский краеведческий музей	Курская область, Советский район, п. Кшенский, ул. Занина, 5	2010 г.	30	6	4	3,0	3,1
14	Суджанский краеведческий музей	Курская область, г. Суджа, ул. К.Либкнехта, 14	1962 г.	70	10	3	6,0	6,1
15	Тимский краеведческий музей	Курская область, п. Тим, ул. Кирова, 58	1973 г.	30	2	1	1,2	1,7
16	Фатежский краеведческий музей	Курская область, г. Фатеж, ул. К. Маркса, 44	1993 г.	60	2	1	2,7	закрит на ремонт

№ п/п	Наименование объекта	Местоположение	Год ввода в эксплуатацию	Мощность (вместимость, чел.)	Количество сотрудников		Число посещений (тыс. чел.)	
					всего	в т.ч. научных сотрудников и экскурсоводов	2011 г.	2012 г.
17	Мемориальный музей композитора Г.В. Свиридова	Курская область, г. Фатеж, ул. Урицкого, 47	2005 г.	50	5	2	1,8	2,6
18	Военно-исторический музей «Юные защитники Родины»	г. Курск, ул. Сумская, 6	1977 г.	30	6	5	11,7	11,8
19	Курский областной планетарий	г. Курск, ул. Сониная, 4	1995 г.	40	8	4	-	-
20	Щигровский краеведческий музей	Курская область, г. Щигры, ул. Большевиков, 18	1980 г.	25	5	3	5,8	6,4
21	Литературный музей	г. Курск, ул. Садовая, 21	2009 г.	100	8	3	6,5	8,3
22	Музей Н.В. Плевицкой	Курская область, Курский р-н, с. 1-ое Винниково	2009 г.	50	7	2	1,0	2,5
23	Рыльский краеведческий музей	Курская область, г. Рыльск, ул. Урицкого, 81	1919 г.	50	10	4	19,5	21,0
24	Дмитриевский краеведческий музей имени А.Ф. Вангенгейма	Курская область, г. Дмитриев, ул. Ленина, д.47	1919 г.	50	5	4	5,0	5,1
25	Музей партизанской славы «Большой Дуб»	Курская область, Железнодорожный р-н, Мемориал «Большой Дуб»	1977 г.	60	12	4	21,3	21,0
26	Дом-музей писателя фронтовика К.Д. Воробьева	Курская область, Медвенский район, с. Нижний Реутец, 18	2013 г.	20	5	1	-	-
27	<b>Областное бюджетное учреждение культуры «Курская государственная картинная галерея имени А.А. Дейнеки»</b>	г. Курск, ул. Советская, 3 (фондохранилище); г. Курск, ул. Радищева, 85 (выставочный зал)	1897 г. 1980 г.	100	32	15	30,1	30,8
Филиалы ОБУК «Курская государственная картинная галерея имени А.А. Дейнеки»:								
28	Музей В.М. Клыкова	Курская обл., Советский р-н, п. им. Ленина, ул. Садовая, 103а	2-я четв. XX века	40	7	2	1,8	1,8
29	Дом-музей Е.М. Чепцова	Курская обл., Медвенский р-н, п. Медвенка, ул. Чепцова. 32	1-я пол. XX века	15	1	1	1,7	1,7
30	<b>Областное бюджетное учреждение культуры «Курский</b>	г. Курск, ул. Пионеров, 6	1993 г.	25	33	16	29,7	29



№ п/п	Наименование объекта	Местоположение	Год ввода в эксплуатацию	Мощность (вместимость, чел.)	Количество сотрудников		Число посещений (тыс. чел.)	
					всего	в т.ч. научных сотрудников и экскурсоводов	2011 г.	2012 г.
	<b>государственный областной музей археологии</b>							
Филиал ОБУК «Курский государственный областной музей археологии»:								
31	Историко-этнографический музей	Курская обл., Октябрьский р-н, п. Прямицыно, ул. Октябрьская, 116	2006 г.	10	4	3	5,3	6
32	<b>Областное бюджетное учреждение культуры «Курчатовский государственный краеведческий музей»</b>	Курская обл., г. Курчатов, ул. Молодёжная, 12 пр. Коммунистический, 3	1991 1973	50 50	25	12	22,4	22,4
33	<b>Областное бюджетное учреждение культуры «Льговский государственный литературно- исторический музей»</b>	Курская обл., г. Льгов, Красная площадь, 20	1993 г.	30	8	2	7	4,6
Филиалы ОБУК «Льговский государственный литературно-исторический музей»:								
34	Льговский литературно- мемориальный музей А.П. Гайдара	Курская обл., г. Льгов, ул. К. Либкнехта, 31	1973 г.	60	8	2	4,6	4,6
35	Льговский литературно- мемориальный музей Н.Н. Асеева	Курская обл., г. Льгов, ул. Советская, 77/7	1984 г.	30	6	4	4,9	4,8

Таблица 3.6.4.3

**Перечень театров, филармоний регионального значения, расположенных на территории Курской области**

№ п/п	Наименование объекта	Функциональное назначение	Адрес	Проектная вместимость	Характеристика объекта	Количество сотрудников
1	ОБУК «Курский государственный театр кукол»	Театрально-концертная организация (создание и показ спектаклей)	305000, Курская область, г. Курск, ул. Радищева, д.2	153	Здание построено в 20-х годах 19 века, является объектом культурного наследия., театр кукол занимает здание с 1970 г. Общая площадь, занимаемая театром – 772,7 м <sup>2</sup> , является собственностью муниципального образования «Город Курск» 1972 г.	62
2	ОБУК «Курский государственный драматический театр имени А.С. Пушкина»	Театрально-концертная организация (создание и показ спектаклей)	305000 Курская область, г. Курск, ул. Ленина, д.26	812	Театр расположен в центре города, относится к объектам особой важности с массовым пребыванием людей, средняя посещаемость 600 человек	159
3	ОБУК «Курская областная государственная филармония»	Театрально-концертная организация (создание и показ концертных программ)	305004 Курская область, г. Курск, ул. Перекальского, д.1	500	Филармония располагается в здании, являющимся объектом культурного наследия федерального значения. Общая площадь 9768,8 м <sup>2</sup> . Средняя посещаемость 374 зрителя	283

Таблица 3.6.4.4

**Объекты регионального значения в сфере профессионального образования населения  
в области культуры и искусства**

№ п/п	Наименование объекта	Адрес	Проектная вместимость объекта	Количество учащихся 2011-2012 гг.	Год ввода в эксплуатацию	Численность преподавателей
1	ОБОУ СПО «Железнодорожный художественный техникум»	Курская область, г. Железнодорожный, ул. Рокоссовского, 3/2	192	115	1972	27
2	ОБОУ СПО «Курский колледж культуры»	Курская область, г. Курск, ул. Сумская, 29	220	171	1956 1972	54
	Обоянский филиал ОБОУ СПО «Курский колледж культуры»	Курская область, г. Обоянь, ул. Ленина, 30	250		1936	
3	ОБОУ СПО «Курский музыкальный колледж имени Г.В. Свиридова»	Курская область, г. Курск, ул. Ленина, 75	210	160	Первая половина XIX века Официально 1935 г.	75
4	ОБОУ СПО «Суджанский техникум искусств»	Курская область, Суджанский район, г. Суджа, ул. Волкова, 22	180	86	1976	33

### 3.6.5. Организация системы социального обслуживания

Социальная защита населения и социальное обслуживание населения – это одно из важнейших направлений социальной политики государства, заключающееся в установлении и поддержании общественно необходимого материального и социального положения всех членов общества, в том числе социальной защиты семьи, женщин и детей, опеки и попечительства в отношении совершеннолетних недееспособных или не полностью дееспособных граждан.

Социальное обслуживание представляет собой деятельность социальных служб по социальной поддержке и оказанию социально-бытовых, социально-медицинских, психолого-педагогических, социально-правовых услуг и материальной помощи, проведению социальной адаптации и реабилитации граждан, находящихся в трудной жизненной ситуации.

Сеть учреждений социального обеспечения определяется на основе Схемы развития учреждений социальной защиты и включает: дома-интернаты, социально-реабилитационные учреждения, территориальные центры социального обслуживания, специализированное жилье для инвалидов и престарелых.

На территории Курской области действует 55 учреждений социального обслуживания населения регионального значения. В частности, учреждениями оказывается медико-социальные услуги проживания детям от 4 до 18 лет с аномалиями в развитии, гражданам пожилого возраста и инвалидам, а также услуги социального обслуживания на дому и срочного социального обслуживания. За 2019 год в учреждения социального обслуживания регионального значения обратилось 408,5 тыс. человек. Объем расходов консолидированного бюджета Курской области на социальную политику в 2019 году составил 15787,1 млн. рублей или 32,6 % от расходной части бюджета.

Уровень инвалидности в Курской области выше среднего в сравнении с соседними областями Центрального федерального округа.

Вместе с тем необходимо отметить уровень детской инвалидности – 5,3 чел. на 10000 жителей, впервые признанных инвалидами по категории «ребенок-инвалид», что является самым высоким показателем среди соседних Курской области субъектов Российской Федерации, и превышает среднее по федеральному округу значение в 1,43 раза. По данным статистического учета доля детей, родившихся больными и заболевшими, составила 43,6 % от общего числа родившихся, в том числе с врожденными аномалиями – 2,7 %.

На территории области функционируют стационарные учреждения социального обслуживания людей пожилого возраста и инвалидов. По состоянию на 2019 год численность граждан пожилого возраста и инвалидов в данных учреждениях составила 1,87 тыс. человек или 0,6 чел. на 10 000 жителей, что является самым низким показателем среди соседних областей.

За последние пять лет их численность уменьшилась на 7 %, что связано с изменением мощности стационарных учреждений социального обслуживания (численность состоящих на очереди для помещения в стационарные учреждения социального обслуживания – 77 человек).

Численность несовершеннолетних, прошедших социальную реабилитацию, составила 844 человека. В области активно проводится работа по пропаганде семейных форм устройства детей-сирот и детей, оставшихся без попечения родителей, активно привлекаются сами замещающие родители.

За последние годы отмечается ежегодное уменьшение числа детей-сирот и детей, оставшихся без попечения родителей. Число детей данной категории уменьшилось на 7,2 % и составило 4057 чел. (без учета усыновленных детей число детей-сирот и детей, оставшихся без попечения родителей, составляет 3797 чел.).

В настоящее время в семьях граждан всего воспитываются 2,8 тыс. детей-сирот и детей, оставшихся без попечения родителей, что составляет 71,7 % от общего числа детей данной категории, активно развивается институт приемной семьи. Анализируя формы семейного устройства детей-сирот и детей, оставшихся без попечения родителей, отмечается развитие таких форм устройства, как приемная семья и усыновление.

Сеть государственных образовательных учреждений для детей-сирот и детей, оставшихся без попечения родителей, представлена 7 школами-интернатами для детей-сирот и детей, оставшихся без попечения родителей, из них 4 – для детей с ограниченными возможностями здоровья, и 3 – детскими домами.

Но в тоже время остается актуальной проблема возвратов детей из замещающих семей. Зафиксированы 12 случаев отказа от опеки в отношении 27 детей, 4 случая возврата детей из приемных семей в отношении 7 детей.

Острой проблемой жизнеустройства детей-сирот и детей, оставшихся без попечения родителей, является жилищный вопрос. Доля выпускников интернатных учреждений, учреждений профессионального образования, нуждающихся в предоставлении жилых помещений, достигает 36 %. Из 512 выпускников учреждений профессионального образования, относящихся к категории детей-сирот и детей, оставшихся без попечения родителей, 186 чел. не имели постоянного места жительства, каждый из них нуждался в помощи по решению вопросов жизнеустройства.

В области социального обслуживания населения на территории Курской области действуют областные программы, направленные на оказание помощи и социальной защиты многодетным и малоимущим семьям, инвалидам, участникам ВОВ, детям-сиротам и детям, оставшимся без попечительства родителей, гражданам, проходящим реабилитацию после мест лишения свободы, и прочим отдельным категориям граждан.

В соответствии с действующими программами предусматриваются мероприятия, направленные:

- на однократное обеспечение жилыми помещениями по договорам найма детей-сирот;

- на адресную помощь отдельным категориям граждан на социально значимые мероприятия, в частности на проведение работ по газификации их домовладений (квартир);

- на развитие сети и укрепление материально-технической базы учреждений, оказывающих социальные услуги гражданам пожилого возраста, а также на организацию мер по укреплению их здоровья, организации занятости, культурного досуга, социальной защищенности;

- на оказание своевременной адресной социальной помощи семьям с детьми, оказавшимся в трудной жизненной ситуации и социально опасном положении, а также на укрепление и развитие сети учреждений, оказывающих социальные, психолого-педагогические, медицинские, иные услуги данной категории граждан;

- на сопровождение и реабилитацию семей с детьми «группы риска»;

- на профилактику социального сиротства, сохранение кровной семьи для ребенка;

- на создание для инвалидов и других маломобильных категорий граждан условий для безбарьерного доступа к объектам социальной, транспортной, инженерной инфраструктур;

- на оказание адресной материальной помощи инвалидам и семьям с детьми-инвалидами, попавшим в сложную жизненную ситуацию.

Таблица 3.6.5.1

**Перечень объектов капитального строительства регионального значения  
в области социального обеспечения населения**

№ п/п	Наименование объекта	Адрес	Задачи и функции объекта	Год ввода в эксплуатацию / год ввода в эксплуатацию здания	Численность граждан, обратившихся за предоставлением госуслуги в области социального обеспечения	
					2011 г.	2012 г.
1	2	3	4	5	6	7
1	Областное бюджетное учреждение стационарного социального обслуживания Курской области «Беловский детский дом-интернат для умственно-отсталых детей»	307921, Курская обл., Беловский р-н, п. Коммунар	Предоставление медико-социальных услуг в условиях постоянного и временного (до 6 мес.) проживания детям от 4 до 18 лет с аномалиями умственного развития, нуждающимся в постоянном постороннем уходе	1938г. (1918г., 1971г.)	128	121
2	Областное бюджетное учреждение стационарного социального обслуживания Курской области «Букреевский психоневрологический интернат»	306070, Курская обл., Курский район, Камышинский с/с, д. Чурилово	Предоставление медико-социальных услуг в условиях постоянного и временного (до 6 мес.) проживания гражданам пожилого возраста и инвалидам, страдающим хроническими психическими заболеваниями и нуждающимся в постоянном постороннем уходе	1935г. (1967г., 1968г., 1970г.)	109	113
3	Областное бюджетное учреждение стационарного социального обслуживания Курской области «Глушковский дом-интернат для престарелых и инвалидов»	307450, Курская обл., п. Глушково, ул. Садовая, 53а	Предоставление медико-социальных услуг в условиях постоянного и временного (до 6 мес.) проживания гражданам пожилого возраста и инвалидам, нуждающимся в постоянном постороннем уходе	1963г. (1964г., 1965г.)	88	57

4	Областное бюджетное учреждение стационарного социального обслуживания Курской области «Железнодорожный дом-интернат ветеранов труда»	307170, Курская обл., г. Железнодорожск, Проезд Ветеранов, 10	Предоставление медико-социальных услуг в условиях постоянного и временного (до 6 мес.) проживания гражданам пожилого возраста и инвалидам, нуждающимся в постоянном постороннем уходе	1985г. (1985г.)	256	263
5	Областное бюджетное учреждение стационарного социального обслуживания Курской области «Краснооктябрьский психоневрологический интернат»	307435, Курская обл., Кореневский район, с. Красно-октябрьское, ул. Мантуловка, д. 168	Предоставление медико-социальных услуг в условиях постоянного и временного (до 6 мес.) проживания гражданам пожилого возраста и инвалидам, страдающим хроническими психическими заболеваниями и нуждающимся в постоянном постороннем уходе	1963г. (1964-72гг.)	105	106
6	Областное бюджетное учреждение стационарного социального обслуживания Курской области «Курский дом-интернат ветеранов войны и труда»	305008, г. Курск, ул. Пучковка, 82	Предоставление медико-социальных услуг в условиях постоянного и временного (до 6 мес.) проживания гражданам пожилого возраста и инвалидам, нуждающимся в постоянном постороннем уходе (преимущественно ветеранам войны и труда)	1972г. (1973г.,1977г.)	233	224
7	Областное бюджетное учреждение стационарного социального обслуживания Курской области «Курский пансионат ветеранов войны и труда «Сосновый бор»	305022, г. Курск, ул. 2-я Агрегатная, 23-а	Предоставление медико-социальных услуг в условиях постоянного и временного (до 6 мес.) проживания гражданам пожилого возраста и инвалидам, нуждающимся в постоянном постороннем уходе (преимущественно ветеранам войны и труда)	1996г. (1989г.)	88	93
8	Областное бюджетное учреждение стационарного социального обслуживания Курской области «Обоянский дом-интернат для престарелых и инвалидов»	306230, Курская обл., г. Обоянь, ул. Садовая, 19	Предоставление медико-социальных услуг в условиях постоянного и временного (до 6 мес.) проживания гражданам пожилого возраста и инвалидам, нуждающимся в постоянном постороннем уходе, в том числе ранее судимым	1970г. (1975г., 1982г.)	205	232
9	Областное бюджетное учреждение стационарного	307733, Курская обл.,	Предоставление медико-социальных услуг в условиях постоянного и временного (до 6	1956г. (1956г.)	104	102



	социального обслуживания Курской области «Ольшанский психоневрологический интернат»	Льговский район, с. Ольшанка	мес.) проживания гражданам пожилого возраста и инвалидам, страдающим хроническими психическими заболеваниями и нуждающимся в постоянном постороннем уходе			
10	Областное бюджетное учреждение стационарного социального обслуживания Курской области «Суджанский психоневрологический интернат»	307851, Курская обл., Суджанский район, с.Черкасская Конопелька, ул. Центральная, 10	Предоставление медико-социальных услуг в условиях постоянного и временного (до 6 мес.) проживания гражданам пожилого возраста и инвалидам, страдающим хроническими психическими заболеваниями и нуждающимся в постоянном постороннем уходе	1937г. (1958г., 1959г., 1961г.)	109	112
11	Областное бюджетное учреждение стационарного социального обслуживания Курской области «Ширковский психоневрологический интернат»	307855, Курская обл., Больше- солдатский район, Волоконский с/с, п. Ширковский	Предоставление медико-социальных услуг в условиях постоянного и временного (до 6 мес.) проживания гражданам пожилого возраста и инвалидам, страдающим хроническими психическими заболеваниями и нуждающимся в постоянном постороннем уходе	1956 (1968г.)	180	183
12	Областное бюджетное учреждение стационарного социального обслуживания Курской области «Щигровский психоневрологический интернат»	306530, Курская обл., г. Щигры, ул. Курская- Новая, д. 25	Предоставление медико-социальных услуг в условиях постоянного и временного (до 6 мес.) проживания гражданам пожилого возраста и инвалидам, страдающим хроническими психическими заболеваниями и нуждающимся в постоянном постороннем уходе	1952г. (1978г., 1980г.)	301	300
13	Областное бюджетное учреждение стационарного социального обслуживания «Железнодорожный дом- интернат для умственно- отсталых детей «Надежда»	307174, Курская обл., г. Железнодорожск, ул. Привокзальная, 7	Предоставление медико-социальных услуг в условиях дневного стационара и временного проживания детям от 4 до 18 лет с аномалиями умственного развития, нуждающимся в постоянном постороннем уходе	2005г. (1986г.)	28	31
14	Областное бюджетное учреждение социального обслуживания «Комплексный центр социального обслуживания	307910, Курская область, слобода Белая, Советская площадь, 8	Мониторинг социально-экономического положения граждан пожилого возраста и инвалидов; оказание отдельным гражданам, гражданам пожилого возраста и инвалидам, попавшим в трудную жизненную ситуацию	1998г. (аренда)	1857	1522

	населения Беловского района Курской области»		социальных, психологических, консультационных и бытовых услуг: отделениями социального обслуживания на дому; отделением срочного социального обслуживания.			
15	Областное бюджетное учреждение социального обслуживания «Комплексный центр социального обслуживания населения Большесолдатского района Курской области»	307850, Курская область, село Большое Солдатское, ул. Советская, 129	Мониторинг социально-экономического положения граждан пожилого возраста и инвалидов; оказание отдельным гражданам, гражданам пожилого возраста и инвалидам, попавшим в трудную жизненную ситуацию социальных, психологических, консультационных и бытовых услуг: отделениями социального обслуживания на дому; отделением срочного социального обслуживания.	1995г. (аренда)	1305	1382
16	Областное бюджетное учреждение социального обслуживания «Комплексный центр социального обслуживания населения Глушковского района Курской области»	307450, Курская область, п. Глушково, ул. Советская, 1	Мониторинг социально-экономического положения граждан пожилого возраста и инвалидов; оказание отдельным гражданам, гражданам пожилого возраста и инвалидам, попавшим в трудную жизненную ситуацию социальных, психологических, консультационных и бытовых услуг: отделениями социального обслуживания на дому; отделением срочного социального обслуживания.	2000г. (1971г.)	1541	1557
17	Областное бюджетное учреждение социального обслуживания «Комплексный центр социального обслуживания населения Горшеченского района Курской области»	306800, Курская область, п. Горшечное, ул. Кирова, 18	Мониторинг социально-экономического положения граждан пожилого возраста и инвалидов; оказание отдельным гражданам, гражданам пожилого возраста и инвалидам, попавшим в трудную жизненную ситуацию социальных, психологических, консультационных и бытовых услуг:	2001г. (1983г.)	880	921

18	Областное бюджетное учреждение социального обслуживания «Комплексный центр социального обслуживания населения Дмитриевского района Курской области»	307500, Курская область, город Дмитриев, ул. Пролетарская, 14	отделениями социального обслуживания на дому; отделением срочного социального обслуживания. Мониторинг социально-экономического положения граждан пожилого возраста и инвалидов; оказание отдельным гражданам, гражданам пожилого возраста и инвалидам, попавшим в трудную жизненную ситуацию социальных, психологических, консультационных и бытовых услуг: отделениями социального обслуживания на дому; отделением срочного социального обслуживания.	1999г. (аренда)	1356	1608
19	Областное бюджетное учреждение социального обслуживания «Комплексный центр социального обслуживания населения Железногорского района Курской области»	307150, Курская область, слобода Михайловка, ул. Строительная, д. 7-а	Мониторинг социально-экономического положения граждан пожилого возраста и инвалидов; оказание отдельным гражданам, гражданам пожилого возраста и инвалидам, попавшим в трудную жизненную ситуацию социальных, специализированных медико-социальных, психологических, консультационных и бытовых услуг отделениями: социального обслуживания на дому; специализированного социально-медицинского обслуживания на дому; срочного социального обслуживания.	2002г. (1983г.)	1290	1241
20	Областное бюджетное учреждение социального обслуживания «Комплексный центр социального обслуживания населения Золотухинского района Курской области»	306020, Курская область, п. Золотухино, ул. Кирова, 37	Мониторинг социально-экономического положения граждан пожилого возраста и инвалидов; оказание отдельным гражданам, гражданам пожилого возраста и инвалидам, попавшим в трудную жизненную ситуацию социальных, психологических, консультационных и бытовых услуг: отделениями социального обслуживания на дому; отделением срочного социального обслуживания.	1999г. (аренда)	2365	2448



24	Областное бюджетное учреждение социального обслуживания «Комплексный центр социального обслуживания населения Курского района Курской области»	305007, город Курск, ул. Сумская, 5	отделением срочного социального обслуживания.  Мониторинг социально-экономического положения граждан пожилого возраста и инвалидов; оказание отдельным гражданам, гражданам пожилого возраста и инвалидам, попавшим в трудную жизненную ситуацию социальных, психологических, консультационных и бытовых услуг: отделениями социального обслуживания на дому; отделением срочного социального обслуживания.	1999г. (аренда)	2833	2764
25	Областное бюджетное учреждение социального обслуживания «Комплексный центр социального обслуживания населения Курчатовского района и города Курчатова Курской области»	307750, Курская область, город Курчатов, ул. Молодёжная, 9	Мониторинг социально-экономического положения граждан пожилого возраста и инвалидов; оказание отдельным гражданам, гражданам пожилого возраста и инвалидам, попавшим в трудную жизненную ситуацию социальных, специализированных медико-социальных, психологических, юридических, консультационных и бытовых услуг отделениями: социального обслуживания на дому; специализированного социально-медицинского обслуживания на дому; срочного социального обслуживания. Мониторинг социально-экономического положения граждан пожилого возраста и инвалидов; оказание отдельным гражданам, гражданам пожилого возраста и инвалидам, попавшим в трудную жизненную ситуацию социальных, психологических, консультационных и бытовых услуг: отделениями социального обслуживания на дому; отделением срочного социального обслуживания.	2000г. (аренда)	7198	7240
26	Областное бюджетное учреждение социального обслуживания «Комплексный центр социального обслуживания населения Льговского района Курской области»	307750, Курская область, город Льгов, ул. Гагарина, 42/2	Мониторинг социально-экономического положения граждан пожилого возраста и инвалидов; оказание отдельным гражданам, гражданам пожилого возраста и инвалидам, попавшим в трудную жизненную ситуацию социальных, психологических, консультационных и бытовых услуг: отделениями социального обслуживания на дому; отделением срочного социального обслуживания.	2004г. (аренда)	833	1165

27	Областное бюджетное учреждение социального обслуживания «Комплексный центр социального обслуживания населения Медвенского района Курской области»	307030, Курская область, п. Медвенка, ул. Советская, 68-в	Мониторинг социально-экономического положения граждан пожилого возраста и инвалидов; оказание отдельным гражданам, гражданам пожилого возраста и инвалидам, попавшим в трудную жизненную ситуацию социальных, психологических, консультационных и бытовых услуг: отделениями социального обслуживания на дому; отделением срочного социального обслуживания.	2000г. (1977г.)	2548	2792
28	Областное бюджетное учреждение социального обслуживания «Комплексный центр социального обслуживания населения Мантуровского района Курской области»	307000, Курская область, с. Мантурово, ул. Маяковского, 23	Мониторинг социально-экономического положения граждан пожилого возраста и инвалидов; оказание отдельным гражданам, гражданам пожилого возраста и инвалидам, попавшим в трудную жизненную ситуацию социальных, психологических, консультационных и бытовых услуг: отделениями социального обслуживания на дому; отделением срочного социального обслуживания.	2000г. (аренда)	1080	1289
29	Областное бюджетное учреждение социального обслуживания «Комплексный центр социального обслуживания населения Обоянского района Курской области»	307230, Курская область, город Обоянь, ул. Ленина, 23	Мониторинг социально-экономического положения граждан пожилого возраста и инвалидов; оказание отдельным гражданам, гражданам пожилого возраста и инвалидам, попавшим в трудную жизненную ситуацию социальных, специализированных медико-социальных, психологических, консультационных и бытовых услуг отделениями: социального обслуживания на дому; специализированного социально-медицинского обслуживания на дому; срочного социального обслуживания.	2001г. (аренда)	4205	4320

30	Областное бюджетное учреждение социального обслуживания «Комплексный центр социального обслуживания населения Октябрьского района Курской области»	307200, Курская область, пос. Прямицино, ул. Сеймская, 59а	Мониторинг социально-экономического положения граждан пожилого возраста и инвалидов; оказание отдельным гражданам, гражданам пожилого возраста и инвалидам, попавшим в трудную жизненную ситуацию социальных, психологических, консультационных и бытовых услуг: отделениями социального обслуживания на дому; отделением срочного социального обслуживания.	2000г. (аренда)	3701	4272
31	Областное бюджетное учреждение социального обслуживания «Комплексный центр социального обслуживания населения Пристенского района Курской области»	306200, Курская область, п. Пристенъ, ул. Советская, 22	Мониторинг социально-экономического положения граждан пожилого возраста и инвалидов; оказание отдельным гражданам, гражданам пожилого возраста и инвалидам, попавшим в трудную жизненную ситуацию социальных, психологических, консультационных и бытовых услуг: отделениями социального обслуживания на дому; отделением срочного социального обслуживания.	2001г. (1954г.)	1385	1551
32	Областное бюджетное учреждение социального обслуживания «Комплексный центр социального обслуживания населения Поньровского района Курской области»	306000, Курская область, пос. Поньри, ул. Перво- майская, 3	Мониторинг социально-экономического положения граждан пожилого возраста и инвалидов; оказание отдельным гражданам, гражданам пожилого возраста и инвалидам, попавшим в трудную жизненную ситуацию социальных, психологических, консультационных и бытовых услуг: отделениями социального обслуживания на дому; отделением срочного социального обслуживания.	2000г. (аренда)	796	1247
33	Областное бюджетное учреждение социального обслуживания «Комплексный центр социального обслуживания	307370, Курская область, город Рыльск, ул. Дзержинского, 11	Мониторинг социально-экономического положения граждан пожилого возраста и инвалидов; оказание отдельным гражданам, гражданам пожилого возраста и инвалидам, попавшим в трудную жизненную ситуацию социальных, специализированных медико-	01.04.2000г. (аренда)	3288	2880

34	<p>населения Рыльского района Курской области»</p> <p>Областное бюджетное учреждение социального обслуживания «Комплексный центр социального обслуживания населения Советского района Курской области»</p>	<p>ОВП: 307344, Курская область, Рыльский район, пос. им. Куйбышева, ул. Лесная, д.9 «Б»</p> <p>306600, Курская область, пос. Кшенский, ул. Пролетарская, 45</p> <p>ОВП: 306641, Курская обл., Советский р-н, с. Расховец</p>	<p>социальных, психологических, консультационных и бытовых услуг отделениями: социального обслуживания на дому; специализированного социально-медицинского обслуживания на дому; срочного социального обслуживания; временного проживания граждан пожилого возраста и инвалидов. Мониторинг социально-экономического положения граждан пожилого возраста и инвалидов; оказание отдельным гражданам, гражданам пожилого возраста и инвалидам, попавшим в трудную жизненную ситуацию социальных, медицинских, психологических, консультационных и бытовых услуг отделениями: социального обслуживания на дому; срочного социального обслуживания; временного проживания граждан пожилого возраста и инвалидов. Мониторинг социально-экономического положения граждан пожилого возраста и инвалидов; оказание отдельным гражданам, гражданам пожилого возраста и инвалидам, попавшим в трудную жизненную ситуацию социальных, психологических, консультационных и бытовых услуг:</p>	<p>(аренда)</p> <p>1999г. (1974г.)</p> <p>(отделение временного проживания - 1917 г.)</p>	402	420
35	<p>Областное бюджетное учреждение социального обслуживания «Комплексный центр социального обслуживания населения Солнцевского района Курской области»</p>	<p>306120, Курская область, пос. Солнцево, ул. Ленина,35</p>	<p>отделениями социального обслуживания на дому; отделением срочного социального обслуживания.</p>	<p>1993г. (аренда)</p>	1122	1185
36	<p>Областное бюджетное учреждение социального обслуживания «Комплексный центр социального обслуживания</p>	<p>307800, Курская область, город Суджа, ул. Щепкина, 26</p> <p>ОВП:</p>	<p>Мониторинг социально-экономического положения граждан пожилого возраста и инвалидов; оказание отдельным гражданам, гражданам пожилого возраста и инвалидам, попавшим в трудную жизненную ситуацию социальных, медицинских, психологических,</p>	<p>1995г. (постройки до 1917 года)</p>	5126	5158



	населения Суджанского района Курской области»	307818, Курская обл., Суджанский р-н, с. Новоивановка, д. 65	консультационных и бытовых услуг отделениями: социального обслуживания на дому; срочного социального обслуживания; временного проживания граждан пожилого возраста и инвалидов.	(постройки до 1917 года)		
37	Областное бюджетное учреждение социального обслуживания «Комплексный центр социального обслуживания населения Тимского района Курской области»	307060, Курская область, пос. Тим, ул. Кирова, 60	Мониторинг социально-экономического положения граждан пожилого возраста и инвалидов; оказание отдельным гражданам, гражданам пожилого возраста и инвалидам, попавшим в трудную жизненную ситуацию социальных, психологических, консультационных и бытовых услуг: -отделениями социального обслуживания на дому; - отделением срочного социального обслуживания.	2000г. (аренда)	1808	1838
38	Областное бюджетное учреждение социального обслуживания «Комплексный центр социального обслуживания населения Фатежского района Курской области»	307100, Курская область, город Фатеж, ул. К.Маркса, 46	Мониторинг социально-экономического положения граждан пожилого возраста и инвалидов; оказание отдельным гражданам, гражданам пожилого возраста и инвалидам, попавшим в трудную жизненную ситуацию социальных, психологических, консультационных и бытовых услуг: отделениями социального обслуживания на дому; отделением срочного социального обслуживания.	1998г. (1953г.)	1993	2189
39	Областное бюджетное учреждение социального обслуживания «Комплексный центр социального обслуживания населения Хомутовского района Курской области»	307540, Курская область, пос. Хомутовка, ул. Калинина, 2	Мониторинг социально-экономического положения граждан пожилого возраста и инвалидов; оказание отдельным гражданам, гражданам пожилого возраста и инвалидам, попавшим в трудную жизненную ситуацию социальных, психологических, консультационных и бытовых услуг: отделениями социального обслуживания на дому;	1999г. (1946г.)	1519	1519

40	Областное бюджетное учреждение социального обслуживания «Комплексный центр социального обслуживания населения Черемисиновского района Курской области»	306440, Курская область, пос. Черемисиново, ул. Советская, 1	отделением срочного социального обслуживания.  Мониторинг социально-экономического положения граждан пожилого возраста и инвалидов; оказание отдельным гражданам, гражданам пожилого возраста и инвалидам, попавшим в трудную жизненную ситуацию социальных, специализированных медико-социальных, психологических, консультационных и бытовых услуг отделениями: социального обслуживания на дому; специализированного социально-медицинского обслуживания на дому; срочного социального обслуживания. Мониторинг социально-экономического положения граждан пожилого возраста и инвалидов; оказание отдельным гражданам, гражданам пожилого возраста и инвалидам, попавшим в трудную жизненную ситуацию социальных, психологических, юридических, консультационных, торговых и бытовых услуг: отделениями социального обслуживания на дому; отделением срочного социального обслуживания. Мониторинг социально-экономического положения граждан пожилого возраста и инвалидов; оказание отдельным гражданам, гражданам пожилого возраста и инвалидам, попавшим в трудную жизненную ситуацию социальных, специализированных медико-социальных, психологических, консультационных и бытовых услуг отделениями: социального обслуживания на дому;	2000г. (1938 г.)	1713	1748
41	Областное бюджетное учреждение социального обслуживания «Центр социального обслуживания «Участие» города Курска Курской области»	305000, город Курск, ул. Дзержинского, 21	отделением срочного социального обслуживания.  Мониторинг социально-экономического положения граждан пожилого возраста и инвалидов; оказание отдельным гражданам, гражданам пожилого возраста и инвалидам, попавшим в трудную жизненную ситуацию социальных, психологических, юридических, консультационных, торговых и бытовых услуг: отделениями социального обслуживания на дому; отделением срочного социального обслуживания. Мониторинг социально-экономического положения граждан пожилого возраста и инвалидов; оказание отдельным гражданам, гражданам пожилого возраста и инвалидам, попавшим в трудную жизненную ситуацию социальных, специализированных медико-социальных, психологических, консультационных и бытовых услуг отделениями: социального обслуживания на дому;	1989г. (постройки до 1917 года)	12499	13142
42	Областное бюджетное учреждение социального обслуживания «Социально-реабилитационный центр «Забота» города Курска Курской области»	305022, город Курск, ул. Краснознамённая, 16	отделением срочного социального обслуживания.  Мониторинг социально-экономического положения граждан пожилого возраста и инвалидов; оказание отдельным гражданам, гражданам пожилого возраста и инвалидам, попавшим в трудную жизненную ситуацию социальных, специализированных медико-социальных, психологических, консультационных и бытовых услуг отделениями: социального обслуживания на дому;	2000г. (1970 г.)	8820	8636

43	Областное бюджетное учреждение социального обслуживания «Комплексный центр социального обслуживания населения города Железнодорожска Курской области»	307130, город Железнодорожск, ул. 21 Партсъезда, д. 17	специализированного социально-медицинского обслуживания на дому; реабилитации детей и подростков с ограниченными физическими и умственными возможностями; срочного социального обслуживания. Мониторинг социально-экономического положения граждан пожилого возраста и инвалидов; оказание отдельным гражданам, гражданам пожилого возраста и инвалидам, попавшим в трудную жизненную ситуацию социальных, специализированных медико-социальных, психологических, юридических, консультационных и бытовых услуг отделениями: социального обслуживания на дому; специализированного социально-медицинского обслуживания на дому; срочного социального обслуживания.	2001г. (аренда)	4290	6322
44	Областное бюджетное учреждение социального обслуживания «Комплексный центр социального обслуживания населения г. Щигры и Щигровского района Курской области»	306530, город Щигры, ул. Дзержинского, 39	Мониторинг социально-экономического положения граждан пожилого возраста и инвалидов; оказание отдельным гражданам, гражданам пожилого возраста и инвалидам, попавшим в трудную жизненную ситуацию социальных, специализированных медико-социальных, психологических, консультационных и бытовых услуг отделениями: социального обслуживания на дому; специализированного социально-медицинского обслуживания на дому; срочного социального обслуживания.	1995г. (аренда)	4232	4517
45	Областное бюджетное учреждение социального обслуживания «Комплексный центр социального обслуживания населения города Льгова Курской области»	307750, Курская область, город Льгов, Красная площадь, д. 9-б	Мониторинг социально-экономического положения граждан пожилого возраста и инвалидов; оказание отдельным гражданам, гражданам пожилого возраста и инвалидам, попавшим в трудную жизненную ситуацию социальных, психологических, консультационных и бытовых услуг:	1999г. (1957г.)	3193	3978

46	Областное казенное учреждение социального обслуживания населения Курской области «Областной медико-социальный реабилитационный центр имени преподобного Феодосия Печерского»	305007, г. Курск, Урочище Солянка, 24.	отделениями социального обслуживания на дому; отделением срочного социального обслуживания. оказание комплекса реабилитационных услуг инвалидам, детям-инвалидам, по социально-бытовой, социально-медицинской, социально-психологической, социально-педагогической и социально-правовой реабилитации; координация организации и проведения реабилитационных мероприятий пациентам учреждениями социального обеспечения, здравоохранения, образования, занятости, культуры, транспорта, связи и др.; информационно-методическое сопровождение вопросов реабилитации в Курской области предоставление социальных услуг несовершеннолетним и семьям, находящимся в социально опасном положении, трудной жизненной ситуации, на основании просьб несовершеннолетних, их родителей или иных законных представителей либо по инициативе должностных лиц органов и учреждений системы профилактики безнадзорности и правонарушений несовершеннолетних в порядке, установленном законодательством Курской области; обеспечение временного проживания несовершеннолетних, оказавшихся в трудной жизненной ситуации, оказание своевременной квалифицированной социальной, правовой психолого-педагогической помощи на основе индивидуальных программ социальной реабилитации	27.01.1995 г.	1867	2036
47	Государственное учреждение социального обслуживания населения системы социального обеспечения «Железнодорожный межрайонный центр социальной помощи семье и детям»	307130, Курская область, г. Железнодорожный, ул. Комарова, 24	предоставление социальных услуг несовершеннолетним и семьям, находящимся в социально опасном положении, трудной жизненной ситуации, на основании просьб несовершеннолетних, их родителей или иных	1997 г. (1974 г.)	22425	22276
48	Государственное учреждение социального обслуживания населения системы социального обеспечения «Львовский межрайонный	307300, Курская область, г. Львов, ул. Кирова, 60	предоставление социальных услуг несовершеннолетним и семьям, находящимся в социально опасном положении, трудной жизненной ситуации, на основании просьб несовершеннолетних, их родителей или иных	1996 г. (1953 г.)	21067	19644

	центр социальной помощи семье и детям»		законных представителей либо по инициативе должностных лиц органов и учреждений системы профилактики безнадзорности и правонарушений несовершеннолетних в порядке, установленном законодательством Курской области; обеспечение временного проживания несовершеннолетних, оказавшихся в трудной жизненной ситуации, оказание своевременной квалифицированной социальной, правовой психолого-педагогической помощи на основе индивидуальных программ социальной реабилитации			
49	Государственное учреждение социального обслуживания «Солнцевский межрайонный центр социальной помощи семье и детям»	306120, Курская область, Солнцевский район, п. Солнцево, ул. Ленина, 16	предоставление социальных услуг несовершеннолетним и семьям, находящимся в социально опасном положении, трудной жизненной ситуации, на основании просьб несовершеннолетних, их родителей или иных законных представителей либо по инициативе должностных лиц органов и учреждений системы профилактики безнадзорности и правонарушений несовершеннолетних в порядке, установленном законодательством Курской области; обеспечение временного проживания несовершеннолетних, оказавшихся в трудной жизненной ситуации, оказание своевременной квалифицированной социальной, правовой психолого-педагогической помощи на основе индивидуальных программ социальной реабилитации	1997 г. (административное здание – 1953 г., здание приюта – 1963 г.)	20610	23622
50	Государственное учреждение социального обслуживания населения системы социального обеспечения «Щигровский межрайонный центр социальной помощи семье и детям»	306410, Курская область, Щигровский район, Пригородненский с/с, ул. Комарова, 67	предоставление социальных услуг несовершеннолетним и семьям, находящимся в социально опасном положении, трудной жизненной ситуации, на основании просьб несовершеннолетних, их родителей или иных законных представителей либо по инициативе должностных лиц органов и учреждений системы профилактики безнадзорности и	1995 г. (административное здание – 1995 г.)	27738	31032

			<p>правонарушений несовершеннолетних в порядке, установленном законодательством Курской области;</p> <p>обеспечение временного проживания несовершеннолетних, оказавшихся в трудной жизненной ситуации, оказание своевременной квалифицированной социальной, правовой психолого-педагогической помощи на основе индивидуальных программ социальной реабилитации</p>			
51	Государственное учреждение социального обслуживания населения системы социального обеспечения «Курский областной социально-реабилитационный центр для несовершеннолетних»	305038, г. Курск, ул. Красно- знаменная, 20	<p>предоставление социальных услуг несовершеннолетним и семьям, находящимся в социально опасном положении, трудной жизненной ситуации, на основании просьб несовершеннолетних, их родителей или иных законных представителей либо по инициативе должностных лиц органов и учреждений системы профилактики безнадзорности и правонарушений несовершеннолетних в порядке, установленном законодательством Курской области;</p> <p>обеспечение временного проживания несовершеннолетних, оказавшихся в трудной жизненной ситуации, оказание своевременной квалифицированной социальной, правовой психолого-педагогической помощи на основе индивидуальных программ социальной реабилитации</p>	1994 г. (1957 г.)	25046	30576
52	Государственное учреждение социального обслуживания населения «Курский областной социальный приют для детей и подростков»	306000, Курская область, Поныровский район, п. Поныри, ул. Октябрьская, 119	<p>обеспечение временного проживания несовершеннолетних, оказавшихся в трудной жизненной ситуации, оказание своевременной квалифицированной социальной, правовой психолого-педагогической помощи на основе индивидуальных программ социальной реабилитации</p>	2004 г. (1963 г.)	313	352

53	Государственное образовательное учреждение начального профессионального образования комитета социального обеспечения Курской области «Курское профессиональное училище-интернат»	305000, г. Курск, ул. Дзержинского, 17	реализация профессиональных образовательных программ начального профессионального образования и профессиональной подготовки на основе комплексной реабилитации (профессиональной, медицинской, социальной) с целью интеграции инвалидов в обществе	1943 г. (Здание учебного корпуса – 1917 г., здание общежития – 1965 г.)	90	80
54	Областное государственное учреждение социального обслуживания «Охочевский социальный приют для детей и подростков»	Курская область, Щигровский район, п. Зеленая роща	обеспечение временного проживания несовершеннолетних, оказавшихся в трудной жизненной ситуации, оказание своевременной квалифицированной социальной, правовой психолого-педагогической помощи на основе индивидуальных программ социальной реабилитации	2008 г. (1987 г.)	120	120
55	Областное государственное учреждение социального обслуживания «Черемисиновский социально-реабилитационный центр для несовершеннолетних»	Курская область, Черемисиновский район, п. Черемисиново, ул. Комсомольская 9	предоставление социальных услуг несовершеннолетним и семьям, находящимся в социально опасном положении, трудной жизненной ситуации, на основании просьб несовершеннолетних, их родителей или иных законных представителей либо по инициативе должностных лиц органов и учреждений системы профилактики безнадзорности и правонарушений несовершеннолетних в порядке, установленном законодательством Курской области; обеспечение временного проживания несовершеннолетних, оказавшихся в трудной жизненной ситуации, оказание своевременной квалифицированной социальной, правовой психолого-педагогической помощи на основе индивидуальных программ социальной реабилитации	2013 г. (1979 г.)	0	0

### 3.6.6. Административно-общественное и бытовое обслуживание населения

Система учреждений административно-общественного обслуживания населения представлена учреждениями управления и деловой активности, финансово-кредитными организациями и проектными организациями. Размещение данных объектов должно предусматриваться в общественно-деловых зонах урбанизированной территории совместно с культурно-просветительскими и зрелищными объектами, крупными объектами хозяйственно-бытового обслуживания, в частности гостиницами и многофункциональными комплексами. Общественно-деловые зоны формируют центры деловой и общественной активности и прилегают к магистральным улицам.

Учреждения административно-общественного и бытового обслуживания населения регионального значения расположены в областном центре и крупных городах и поселках Курской области.

Таблица 3.6.6.1

#### Перечень объектов административно-общественного и бытового обслуживания населения регионального значения

№ п/п	Наименование	Местоположение
1	Администрация Курской области	Г. Курск, Красная площадь 1, Дом Советов
2	Комитет лесного хозяйства Курской области	г. Курск, ул. Школьная, 50
3	Комитет по культуре Курской области:	
3.1	Здание «Белая гостиница»	Курская область, Золотухинский район, ул. Советская, д. 40
3.2	Здание церкви Воскресения Знаменского монастыря, литера Б	г. Курск, ул. Луначарского, 4А
4	Комитет по труду и занятости населения Курской области	Российская Федерация, Курская область, г. Курск, ул. Островского, 8
5	ОКУ «Государственный архив Курской области»	г. Курск, ул. Ленина д. 57
6	ОКУ «Государственный архив общественно-политической истории Курской области»	г. Курск, ул. Челюскинцев, д.2
7	ОКУ «Государственный архив документов по личному составу Курской области»	г. Курск, ул. Челюскинцев, д.2
8	Контрольно-счетная палата Курской области	Российская Федерация, Курская область, г. Курск, ул. Радищева, 5
9	Казна Курской области	г. Курск, ул. Гайдара, 28
10	Курская областная Дума	г. Курск, ул. Софьи Перовской, 24
11	Управление Судебного департамента в Курской области	г. Курск, ул. Сониная, 4
12	Помещение судебного участка мирового судьи Горшеченского района	Курская область, п. Горшечное, ул. Мира, 42
13	Помещение судебного участка мирового судьи Хомутовского района	Курская область, п. Хомутовка, ул. Кирова, 28
14	Помещение судебного участка мирового судьи Медвенского района	Курская область, п. Медвенка, ул. Советская, 36
15	Помещение судебного участка мирового судьи Рыльского района	Курская область, г. Рыльск, ул. Свердлова, 24
16	ОГУП «Столовая № 61»	г. Курск, Красная площадь, Дом Советов



№ п/п	Наименование	Местоположение
17	ОБУ «Гостиничный комплекс «Сейм»	Курская область, Курский район, д. Дурнево
18	Областное бюджетное учреждение «Проектный институт гражданского строительства, планировки и застройки городов и поселков «Курскгражданпроект»	г. Курск, ул. Димитрова, 96/1
19	Областное бюджетное учреждение «Областной Дворец молодежи»	г. Курск, ул. Белгородская, д. 14-б
20	Областное бюджетное учреждение культуры «Курскоблкиновидеофонд»	Курская область, Льговский район, г. Льгов, ул. М. Горького, 1 г. Курск, ул. Зеленая, дом. № 32
21	Областное бюджетное учреждение культуры «Центр театрального творчества «Ровесник»	г. Курск, пл. Перекальского, 1
22	Областное бюджетное учреждение «Выставочный центр «Курская Коренская ярмарка»	Курская область, Золотухинский район, м. Свобода, ул. Коммунистическая, 20
23	Областное казенное учреждение «Курская областная научная медицинская библиотека» комитета здравоохранения Курской области	г. Курск, ул. Гайдара, 8
24	Областное государственное унитарное предприятие «Горшеченская районная типография»	Курская область, Горшеченский район, п. Горшечное, ул. Мира, 2
25	Областное государственное унитарное предприятие «Железнодорожная районная типография»	Курская область, г. Железнодорожск, ул. Строительная, 1
26	Автономное учреждение Курской области «Редакция газеты «Беловские зори»	Курская область, Беловский район, сл. Белая, Советская площадь, 43
27	Автономное учреждение Курской области «Редакция газеты «Вести»	Курская обл., Касторенский район, п. Касторное, ул. 1-е Мая, дом № 21/1
28	Автономное учреждение Курской области «Редакция газеты «Время и мы»	Курская область, Мантуровский район, с. Мантурово, ул. Школьная, дом № 19
	Автономное учреждение Курской области «Редакция газеты «Дмитриевский вестник»	Курская область, г. Дмитриев, ул. Ленина, 84
29	Автономное учреждение Курской области «Редакция газеты «За честь хлебороба»	Курская область, Солнцевский район, п. Солнцево, ул. Ленина, 50
30	Автономное учреждение Курской области «Редакция газеты «Знамя победы»	Курская область, Поныровский район, п. Поныри, ул. Веселая, 6
31	Автономное учреждение Курской области «Редакция газеты «Золотухинская жизнь»	Курская область, Золотухинский район, п. Золотухино, переулок Лесной, 5
32	Автономное учреждение Курской области «Редакция газеты «Курьер»	Курская область, г. Льгов, ул. Гагарина, д. 42/2
33	Автономное учреждение Курской области «Редакция газеты «Маяк»	Курская обл., п. Горшечное, ул. Мира, 6
34	Автономное учреждение Курской области «Редакция газеты «Медвенские новости»	Курская область, Медвенский район, п. Медвенка, ул. Кирова, д. 18
35	Автономное учреждение Курской области «Редакция газеты «Народная газета»	Курская обл., Большесолдатский район, с. Большое Солдатское, ул. Мира, дом № 4
36	Автономное учреждение Курской области «Редакция газеты «Нива»	Курская обл., Советский район, п. Кшенский, ул. Тельмана, д. 16
37	Автономное учреждение Курской области «Редакция газеты «Обоянская газета»	Курская область, Обоянский район, г. Обоянь, ул. Ленина, 59
38	Автономное учреждение Курской области «Редакция газеты «Районные будни»	Курская область, Рыльский район, г. Рыльск, ул. Ленина, 65
39	Автономное учреждение Курской области «Редакция газеты «Районные вести»	Курская область, Октябрьский район, п. Прямыцыно, пер. Коммунистический, 5а
40	Автономное учреждение Курской области «Редакция газеты «Районные известия»	Курская область, пос. Пристен, ул. Советская, 24
41	Автономное учреждение Курской области «Редакция газеты «Районные новости»	Курская область, Хомутовский район, пос. Хомутовка, ул. Советская, д. 9
42	Автономное учреждение Курской области «Редакция газеты «Районный вестник»	Курская область, г. Щигры, ул. Октябрьская, 35
43	Автономное учреждение Курской области «Редакция газеты «Родные просторы»	Курская область, Глушковский район, поселок Глушково, ул. Садовая, д. 8

№ п/п	Наименование	Местоположение
44	Автономное учреждение Курской области «Редакция газеты «Сельская новь»	г. Курск, ул. Радищева, 4
45	Автономное учреждение Курской области «Редакция газеты «Слово народа»	Курская область, пос. Черемисиново, ул. Мира, д. 11
46	Автономное учреждение Курской области «Редакция газеты «Слово хлебороба»	Курская область, Тимский район, пос. Тим, ул. М. Горького, д. 24-а
47	Автономное учреждение Курской области «Редакция газеты «Суджанские вести»	Курская область, г. Суджа, ул. Советская площадь, 1а
48	Автономное учреждение Курской области «Редакция газеты «Трибуна»	Курская область, Коньшевский район, пгт. Коньшевка, ул. Ленина, д. 13
49	Автономное учреждение Курской области «Телевизионная и радиовещательная компания «Сейм»	г. Курск, ул. Горького, д. 9 г. Курск, ул. Щепкина, д. 21 г. Курск, ул. Горького, д. 9 г. Курск, ул. Красный Октябрь, д. 10
50	Областное государственное унитарное предприятие «Золотухинское автотранспортное предприятие»	Курская область, Золотухинский район, м. Свобода, ул. Мирная, 1а
51	Областное государственное унитарное предприятие «Касторенская районная типография»	Курская область, п. Касторное, ул. 1 Мая, 21
52	Областное государственное унитарное предприятие «Щигровская районная типография»	Курская область, г. Щигры, ул. Октябрьская, 39 а
53	Областное бюджетное учреждение «Станция по борьбе с болезнями животных Дмитриевского района»	Курская область, г. Дмитриев, ул. Красная, д. 38 Курская область, Дмитриевский район, д. Харасея, д. 5
54	Областное бюджетное учреждение «Касторенская межрайонная ветеринарная лаборатория»	Курская область, Касторенский район, п. Касторное, ул. Завьялова, дом № 3
55	Областное бюджетное учреждение «Кореневская ветеринарная лаборатория»	Курская область, Кореневский район, п. Коренево, ул. Серова, 24
56	Областное бюджетное учреждение «Курская городская станция по борьбе с болезнями животных»	г. Курск, ул. Дубровинского, 54- а г. Курск, переулок 2-й Шоссейный, 15 г. Курск, ул. Бойцов 9-й Дивизии, 126 А
57	Областное бюджетное учреждение «Льговская зональная ветеринарная лаборатория»	Курская область, г. Льгов, ул. Ленина, дом № 51
58	Областное бюджетное учреждение «Обоянская межрайонная ветеринарная лаборатория»	Курская область, Обоянский район, г. Обоянь, ул. 3-го Интернационала, д.24
59	Областное бюджетное учреждение «Станция по борьбе с болезнями животных Беловского района»	Курская область, Беловский район, сл. Белая, ул. 8 Марта, д.42
60	Областное бюджетное учреждение «Станция по борьбе с болезнями животных Большесолдатского района»	Курская область, Большесолдатский район, с. Большое Солдатское, ул. Советская, 125
61	Областное бюджетное учреждение «Станция по борьбе с болезнями животных Глушковского района»	Курская область, Глушковский район, с. Кобылки, ул. Береговая, д. 83
62	Областное бюджетное учреждение «Станция по борьбе с болезнями животных Горшеченского района»	Курская область, Горшеческий район, п. Горшечное, ул. Андреева, 8
63	Областное бюджетное учреждение «Станция по борьбе с болезнями животных Железногорского района и г. Железногорска»	Курская область, Железногорский район, г. Железногорск, ул. Болотная, дом № 2
64	Областное бюджетное учреждение «Станция по борьбе с болезнями животных Золотухинского района»	Курская область, Золотухинский район, п. Золотухино, ул. Комсомольская, 17
65	Областное бюджетное учреждение «Станция по борьбе с болезнями животных Касторенского района»	Курская область, Касторенский район, п. Касторное, ул. Завьялова, 5
66	Областное бюджетное учреждение «Станция по борьбе с болезнями животных Коньшевского района»	Курская область, Коньшевский район, п. Коньшевка, ул. Комсомольская, д. 21

№ п/п	Наименование	Местоположение
67	Областное бюджетное учреждение «Станция по борьбе с болезнями животных Курского района»	г. Курск, Магистральный проезд, 25 Курская область, Курский район, Бесединский сельсовет, с. Беседино
68	Областное бюджетное учреждение «Станция по борьбе с болезнями животных Курчатковского района и г. Курчатова»	Курская область, Курчатовский район, п. Иванино, ул. Колхозная, 1
69	Областное бюджетное учреждение «Станция по борьбе с болезнями животных Льговского района и г. Льгова»	Курская область, Льговский район, с. Марица Курская область, г. Льгов, ул. Красная, д.124 Курская область, Льговский район, с. Банищи
70	Областное бюджетное учреждение «Станция по борьбе с болезнями животных Мантуровского района»	Курская область, Мантуровский район, с. Куськино Курская область, Мантуровский район, с. Ястребовка Курская область, Мантуровский район, с. Мантурово, ул. Ленина, д.68
71	Областное бюджетное учреждение «Станция по борьбе с болезнями животных Медвенского района»	Курская область, г. Обоянь, ул. Шмидта, дом № 2
72	Областное бюджетное учреждение «Станция по борьбе с болезнями животных Обоянского района»	Курская область, Обоянский район, с. Котельниково, ул. Луговая, дом № 12
73	Областное бюджетное учреждение «Станция по борьбе с болезнями животных Октябрьского района»	Курская область, Октябрьский район, с. Дьяконово, ул. Победы, 108
74	Областное бюджетное учреждение «Станция по борьбе с болезнями животных Поныровского района»	Курская область, Поныровский район, п. Поныри, ул. М. Горького, д.32
75	Областное бюджетное учреждение «Станция по борьбе с болезнями животных Пристенского района»	Курская область, Пристенский район, с . Пселец, ул. Центральная, дом 96 Курская область, Пристенский район, с. Сазановка, ул. Учительская, дом 39 Курская область, Пристенский район, с. Бобрышево, ул. Лесная, дом 25-а Курская область, Пристенский район, п. Пристен, ул. Кирова, 64
76	Областное бюджетное учреждение «Станция по борьбе с болезнями животных Рыльского района»	Курская область, г. Рыльск, ул. Володарского, д.65
77	Областное бюджетное учреждение «Станция по борьбе с болезнями животных Советского района»	Курская область, Советский район, п. Кшенский, ул. Ветеринарная, 19
78	Областное бюджетное учреждение «Станция по борьбе с болезнями животных Солнцевского района»	Курская область, Солнцевский район, п. Солнцево, ул. 1-я Пушкина, д. 6
79	Областное бюджетное учреждение «Станция по борьбе с болезнями животных Суджанского района»	Курская область, г. Суджа, ул. Волкова, 1
80	Областное бюджетное учреждение «Станция по борьбе с болезнями животных Тимского района»	Курская область, Суджанский район, с. Заолешенка, ул. 1 Мая
81	Областное бюджетное учреждение «Станция по борьбе с болезнями животных Фатежского района»	Курская область, г. Фатеж, ул. Урицкого, 3
82	Областное бюджетное учреждение «Станция по борьбе с болезнями животных Хомутовского района»	Курская область, Фатежский район, Кромской с/с, х. Кореневка, 18
83	Областное бюджетное учреждение «Станция по борьбе с болезнями животных Черемисиновского района»	Курская область, Черемисиновский район, п. Черемисиново, ул. Гагарина, дом 21
84	Областное бюджетное учреждение «Станция по борьбе с болезнями животных Щигровского района и г. Щигры»	Курская область, г. Щигры, ул. Калинина, 40А

№ п/п	Наименование	Местоположение
85	Областное государственное унитарное предприятие «Курское жилищно-эксплуатационное предприятие»	г. Курск, ул. К. Маркса, 60
86	Областное казенное учреждение «Аварийно-спасательная служба Курской области»	г. Курск, ул. 50 лет Октября, 177
		Курская область, Суджанский район, г. Суджа, ул. Щепкина, д. 1
		Курская область, Рыльский район, г. Рыльск, ул. Комсомольская, д. 14а
87	Областное казенное учреждение «Комитет строительства и эксплуатации автомобильных дорог Курской области»	г. Курск, Магистральный проезд, 34 А
88	Областное казенное учреждение «Отдел материального, транспортного обеспечения, технического надзора и контроля за капитальным ремонтом и строительством объектов социального обеспечения при комитете социального обеспечения Курской области»	г. Курск, ул. Моковская, 2г
89	Областное казенное учреждение «Центр обеспечения выполнения полномочий в области гражданской обороны, защиты населения и территории от чрезвычайных ситуаций Курской области»	г. Курск, ул. Челюскинцев, 28а
		г. Курск, ул. Тускарная, 33к

### 3.7 Жилищный фонд и жилищное строительство

Обеспечение населения современным и относительно недорогим жильем – важнейший фактор социальной политики. По состоянию на конец 2019 года жилищный фонд Курской области составил 34207,85 тыс. м<sup>2</sup>, в т.ч. 21301,73 тыс. м<sup>2</sup> (62,27 %) в городской и 12906,12 тыс. м<sup>2</sup> (37,73 %) в сельской местности. По сравнению с 2010 годом весь жилищный фонд увеличился на 14,6 %, в том числе в городской местности на 20,98 %, в сельской местности на 6,15 %.

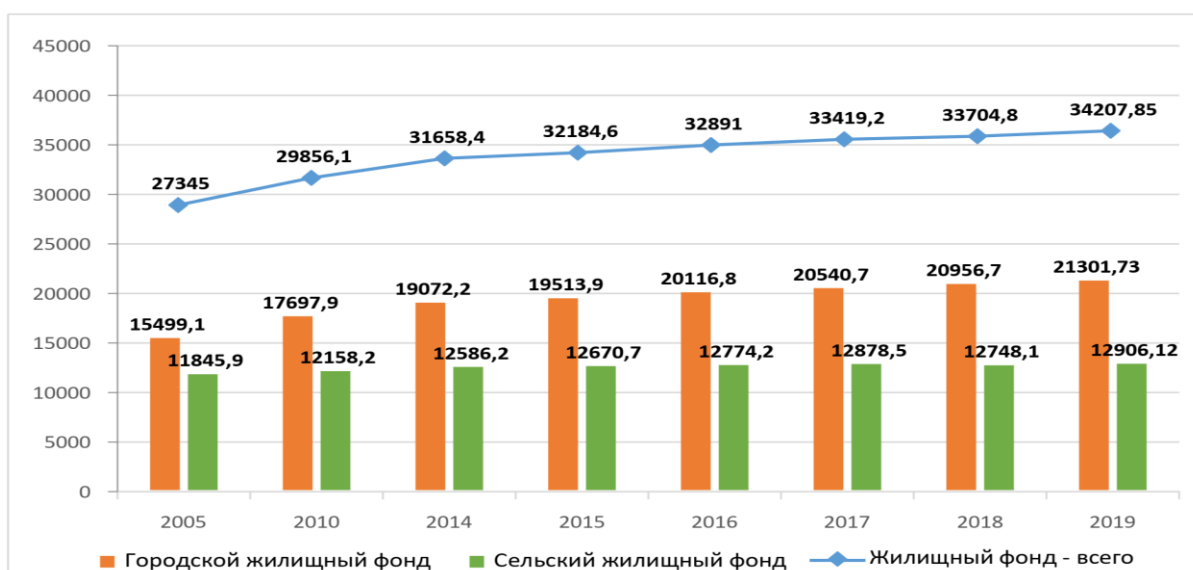


Рис. 3.7.1 Динамика площади жилищного фонда Курской области за 2005 – 2019 гг., тыс. м<sup>2</sup>

Средняя жилищная обеспеченность в расчете на одного жителя за период 2010-2019 гг. выросла в 1,2 раза – с 26,5 м<sup>2</sup> до 31,0 м<sup>2</sup>, в том числе в городах с 18,8 м<sup>2</sup> до 24,6 м<sup>2</sup>, а в сельской местности с 24,2 м<sup>2</sup> до 33,0 м<sup>2</sup>. В городах этот показатель в 1,34 раз ниже, чем в сельской местности.

В 2019 году 97,36 % жилищного фонда Курской области находилось в частной собственности, 2,02 % в муниципальной и 0,62 % в государственной.



Рис. 3.7.2 Распределение жилищного фонда Курской области по формам собственности, %

Обеспеченность жильем имеет существенный разброс по городам и районам области.

Наименьший уровень обеспеченности жильем в 2019 году наблюдалась в некоторых городах Курской области и районах. В 1,2 раза ниже средней жилищной обеспеченности в расчете на одного жителя в целом по области составило значение одноименного показателя в г. Железногорск (25,9 м<sup>2</sup> общей площади/чел.), г. Курчатов (24,5 м<sup>2</sup> общей площади/чел.), Курском районе (25,2 м<sup>2</sup> общей площади/чел.). В 1,1 раза ниже среднеобластного уровня показатели г. Курск (28,0 м<sup>2</sup> общей площади/чел.), г. Щигры (28,1 м<sup>2</sup> общей площади/чел.).

Максимальная обеспеченность наблюдалась в 2019 году в Коньшевском (49,8 м<sup>2</sup> общей площади/чел.), Льговском (48,1 м<sup>2</sup> общей площади/чел.) и Касторенском районах (47,4 м<sup>2</sup> общей площади/чел.), что связано как с высокой естественной убылью населения этих районов (коэффициент депопуляции 3,0, 4,5, 3,6 соответственно), так и с интенсивным миграционным оттоком населения (миграционная убыль – -222, - 205, -403 человека).

Таблица 3.7.1

**Обеспеченность жильем в среднем на 1 жителя по городским округам  
и муниципальным районам Курской области за 2019 г.**

<b>Городские округа и муниципальные районы</b>	<b>Общая площадь жилых помещений, приходящаяся в среднем на одного жителя, м<sup>2</sup>/чел.</b>
г. Курск	28,0
г. Железногорск	25,9
г. Курчатов	24,5
г. Льгов	29,1
г. Щигры	28,1
Беловский	39,3
Большесолдатский	32,4
Глушковский	42,6
Горшеченский	34,8
Дмитриевский	44,9
Железногорский	41,7
Золотухинский	32,0
Касторенский	47,4
Коньшевский	49,8
Кореневский	32,8
Курский	25,2
Курчатовский	33,6
Льговский	48,1
Мантуровский	36,7
Медвенский	37,1
Обоянский	33,5
Октябрьский	29,7
Поныровский	33,1
Пристенский	36,4
Рыльский	34,1
Советский	36,3
Солнцевский	40,7
Суджанский	32,2
Тимский	41,9
Фатежский	36,0
Хомутовский	47,9
Черемисиновский	41,7
Щигровский	34,4
<b>Область в целом</b>	<b>31,0</b>

На областном учете в качестве нуждающихся в жилых помещениях по договорам социального найма в 2019 году стояло 17427 семей, что на 14,8 % меньше, чем в 2016 году и на 3,4 % меньше, чем в предыдущем. Из них льготные категории граждан составили 4928 семей или 22,5 % всех нуждающихся в улучшении жилищных условий.



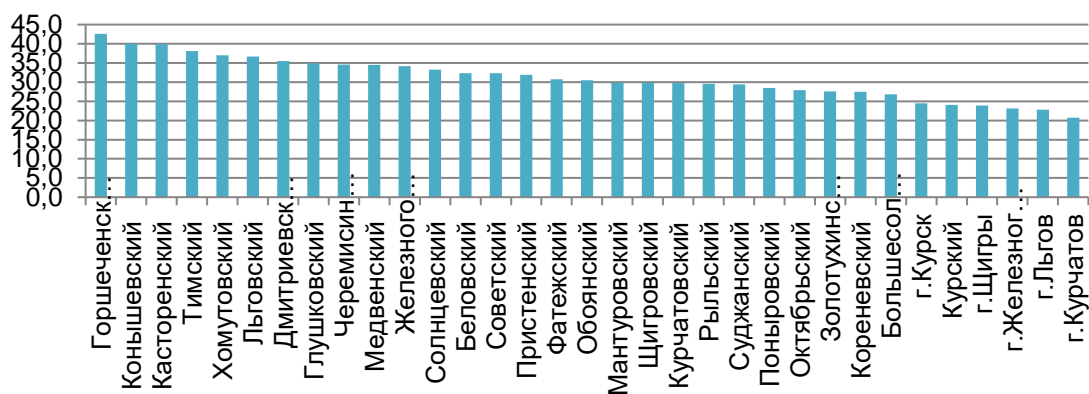


Рис. 3.7.3 Обеспеченность жильем в городах и районах Курской области, в среднем м<sup>2</sup> общей площади на чел.

Число семей, улучшивших жилищные условия в 2019 году, составило 2,75 % от общего числа семей, стоящих на учете и нуждающихся в улучшении жилищных условий, против 4,23 % в 2016 году и 3,9 % в 2018 году.

Это свидетельствует о более высоких темпах строительства социального жилья.

Важной проблемой является ликвидация ветхого и аварийного фонда. Городские округа и муниципальные районы Курской области сильно отличаются по доле ветхого и аварийного жилого фонда. Наибольшая доля ветхих и аварийных помещений в общей площади жилых помещений среди городских округов наблюдалась в г. Щигры (1,5 %), где по этому показателю более чем в два раза было превышено среднеобластное значение. Далее следуют г. Льгов (0,8 %) и г. Курск (0,7 %).

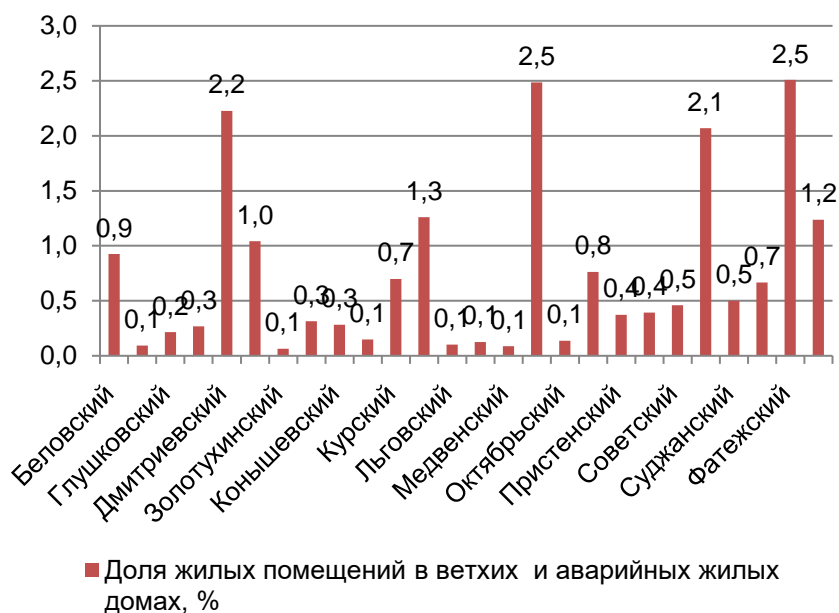


Рис. 3.7.4 Доля жилых помещений в ветхих и аварийных домах в общей площади жилого фонда муниципального района, %

### Благоустройство жилищного фонда

В благоустройстве существующего жилищного фонда можно отметить высокий удельный вес площади, обеспеченной газом, остальные же показатели обеспеченности инженерной инфраструктурой отстают от среднероссийских и от средних по ЦФО. Более одной трети всего жилищного фонда не имеет централизованного водопровода и централизованного водоотведения, более одной пятой – централизованного отопления и почти половина – централизованного горячего водоснабжения.

Таблица 3.7.2

#### Степень благоустроенности жилищного фонда в 2019 году

Виды благоустройства	Весь жилищный фонд	Городская местность	Сельская местность
Централизованный водопровод	79,2	92,7	55,8
Централизованное водоотведение	77,0	91,8	51,3
Централизованное отопление	87,7	96,1	73,7
Централизованное горячее водоснабжение	71,2	86,2	43,6
Ванны, душ	70,8	87,4	42,9
Газ (сетевой, сжиженный)	85,3	83,2	88,5
Электромплиты напольные	9,5	14,7	1,2

Степень благоустроенности городского жилья существенно выше, чем в сельской местности. Почти в 1,7 раза ниже обеспеченность домов сельской местности централизованным водопроводом (92,7 % – городская и 55,8 % – сельская местность), в 1,3 раза централизованным отоплением (96,1 % – городская и 73,7 % – сельская местность), почти в 2 раз ниже обеспеченность централизованным горячим водоснабжением (86,2 % – городская местность и 43,6 % – сельская) и т.д.

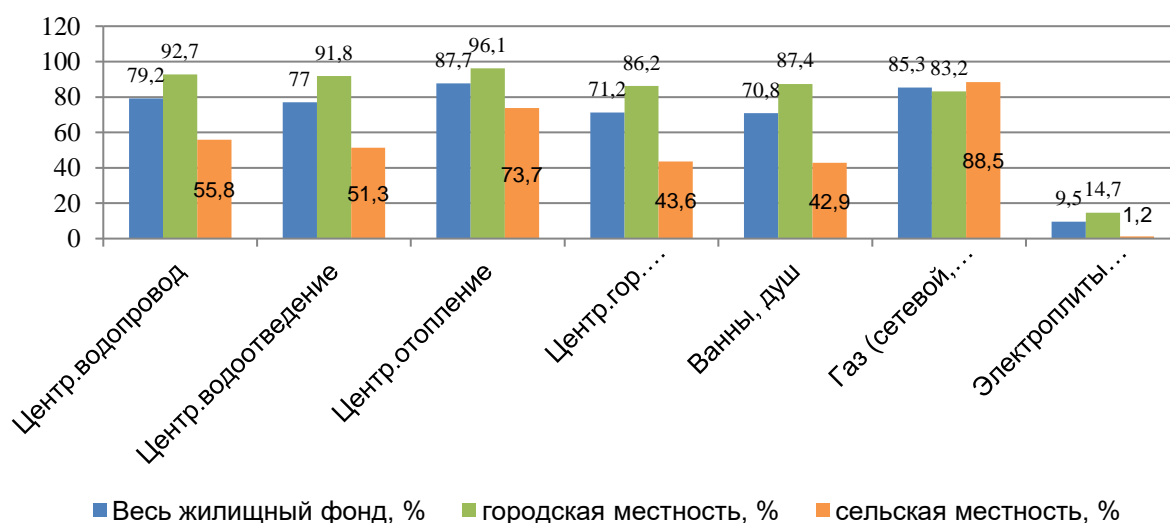


Рис. 3.7.5 Удельный вес общей площади жилого фонда, Оборудованного различными видами благоустройства, %



Таким образом, проблема благоустройства жилищного фонда в большей степени затрагивает сельскую местность и труднее всего решается тоже на селе.

### **3.8 Объекты историко-культурного значения**

При разработке изучены и учтены следующие нормативные правовые акты и материалы, содержащиеся в выполненных ранее исследованиях и разработках:

Закон Курской области «Об объектах культурного наследия Курской области» от 29 декабря 2005 года № 120-ЗКО ;

«Перечень объектов культурного наследия регионального значения Курской области» по состоянию на январь 2021 г., предоставленный комитетом по охране объектов культурного наследия Курской области;

государственная программа Курской области «Развитие культуры в Курской области», утвержденная постановлением Администрации Курской области от 08.10.2013 № 700-па.

#### **3.8.1. Правовое обеспечение охраны и сохранения историко-культурного наследия Курской области**

Осуществление градостроительной деятельности с соблюдением требований сохранения объектов культурного наследия является базовым принципом законодательства в сфере градостроительства. При разработке проектных предложений по пространственно-планировочной организации территории необходимо уделить особое внимание вопросам охраны и использования памятников уникального историко-культурного наследия Курской области.

Сохранение и передача объектов культурного наследия будущим поколениям является одной из важнейших задач, стоящих перед органами государственной власти субъекта Российской Федерации.

Основополагающие нормы закреплены в статье 44 Конституции Российской Федерации:

«Каждый имеет право на участие в культурной жизни и пользование учреждениями культуры, на доступ к культурным ценностям»;

«Каждый обязан заботиться о сохранении исторического и культурного наследия, беречь памятники истории и культуры».

В соответствии с Федеральным законом от 25 июня 2002 года № 73-ФЗ «Об объектах культурного наследия (памятниках истории и культуры) народов Российской Федерации» (далее – Федеральный закон) к объектам культурного наследия относятся объекты недвижимого имущества со связанными с ними произведениями живописи, скульптуры, декоративно-прикладного искусства, эстетики, этнологии или антропологии, социальной

культуры и являющиеся свидетельством эпох и цивилизации, подлинными источниками информации о зарождении и развитии культуры.

В соответствии с общепринятой классификацией объекты культурного наследия подразделяются на следующие виды:

**Памятники** – отдельные постройки, здания и сооружения с исторически сложившимися территориями (в том числе памятники религиозного назначения, относящиеся в соответствии с Федеральным законом от 30 ноября 2010 года № 327-ФЗ «О передаче религиозным организациям имущества религиозного назначения, находящегося в государственной или муниципальной собственности» к имуществу религиозного назначения); мемориальные квартиры; мавзолеи, отдельные захоронения; произведения монументального искусства; объекты науки и техники, включая военные; объекты археологического наследия;

**Ансамбли** – четко локализуемые на исторически сложившихся территориях группы изолированных или объединенных памятников, строений и сооружений фортификационного, дворцового, жилого, общественного, административного, торгового, производственного, научного, учебного назначения, а также памятников и сооружений религиозного назначения, в том числе фрагменты исторических планировок и застроек поселений, которые могут быть отнесены к градостроительным ансамблям; произведения ландшафтной архитектуры и садово-паркового искусства (сады, парки, скверы, бульвары); некрополи; объекты археологического наследия;

**Достопримечательные места** – творения, созданные человеком, или совместные творения человека и природы, в том числе места традиционного бытования народных художественных промыслов; центры исторических поселений или фрагменты градостроительной планировки и застройки; памятные места, культурные и природные ландшафты, связанные с историей формирования народов и иных этнических общностей на территории Российской Федерации, историческими (в том числе военными) событиями, жизнью выдающихся исторических личностей; объекты археологического наследия; места совершения религиозных обрядов; места захоронений жертв массовых репрессий; религиозно-исторические места.

В границах территории достопримечательного места могут находиться памятники и (или) ансамбли.

Объекты культурного наследия подразделяются на следующие категории историко-культурного значения:

1) объекты культурного наследия федерального значения – объекты, обладающие историко-архитектурной, художественной, научной и мемориальной ценностью, имеющие особое значение для истории и культуры Российской Федерации, а также объекты археологического наследия;

2) объекты культурного наследия регионального значения – объекты, обладающие историко-архитектурной, художественной, научной и

мемориальной ценностью, имеющие особое значение для истории и культуры субъекта Российской Федерации;

3) объекты культурного наследия местного (муниципального) значения – объекты, обладающие историко-архитектурной, художественной, научной и мемориальной ценностью, имеющие особое значение для истории и культуры муниципального образования.

Земельные участки в границах территорий объектов культурного наследия, включенных в единый государственный реестр объектов культурного наследия (памятников истории и культуры) народов Российской Федерации, а также в границах территорий выявленных объектов культурного наследия, относятся к землям историко-культурного назначения, правовой режим которых регулируется земельным законодательством Российской Федерации.

Под государственной охраной объектов культурного наследия понимается система правовых, организационных, финансовых, материально-технических, информационных и иных принимаемых органами государственной власти Российской Федерации и органами государственной власти субъектов Российской Федерации в пределах их компетенции мер, направленных на выявление, учет, изучение объектов культурного наследия, предотвращение их разрушения или причинения им вреда, контроль за сохранением и использованием объектов культурного наследия.

Государственная охрана объектов культурного наследия согласно Федерального закона включает в себя:

государственный учет объектов, обладающих признаками объекта культурного наследия, формирование и ведение реестра;

проведение историко-культурной экспертизы;

установление ответственности за повреждение, разрушение или уничтожение объекта культурного наследия, перемещение объекта культурного наследия, нанесение ущерба объекту культурного наследия, изменение облика и интерьера данного объекта культурного наследия, являющимся предметом охраны данного объекта культурного наследия;

согласование в случаях и порядке, установленных федеральным законодательством, проектов зон охраны объектов культурного наследия, землеустроительной документации, градостроительных регламентов, а также решений федеральных органов исполнительной власти, органов исполнительной власти субъектов Российской Федерации и органов местного самоуправления о предоставлении земель и изменении их правового режима;

контроль за разработкой градостроительных регламентов, в которых должны предусматриваться меры, обеспечивающие содержание и использование объектов культурного наследия в соответствии с требованиями федерального законодательства;

разработку проектов зон охраны объектов культурного наследия;

выдачу в случаях, установленных федеральным законодательством, разрешений на проведение землеустроительных, земляных, строительных, мелиоративных, хозяйственных и иных работ;

согласование в случаях и порядке, установленных настоящим Федеральным законом, проведения землеустроительных, земляных, строительных, мелиоративных, хозяйственных и иных работ и проектов проведения указанных работ;

выдачу в случаях, установленных федеральным законодательством, разрешений на проведение работ по сохранению объекта культурного наследия;

установление границы территории объекта культурного наследия как объекта градостроительной деятельности особого регулирования;

установку на объектах культурного наследия информационных надписей и обозначений;

контроль за состоянием объектов культурного наследия;

иные мероприятия, проведение которых отнесено федеральным законодательством и законами субъектов Российской Федерации к полномочиям соответствующих органов охраны объектов культурного наследия.

В Курской области в соответствии с федеральным законодательством и Законом Курской области от 29 декабря 2005 года № 120-ЗКО «Об объектах культурного наследия Курской области» государственной охране подлежат объекты культурного наследия, выявленные объекты культурного наследия, объекты, представляющие историко-культурную ценность, иные объекты, обладающие признаками объекта культурного наследия.

Государственная охрана объектов культурного наследия осуществляется совместно с федеральным органом охраны объектов культурного наследия и органом исполнительной государственной власти Курской области, уполномоченным осуществлять государственный контроль в области сохранения, использования, популяризации и государственной охраны объектов культурного наследия, в пределах их компетенции.

В соответствии с законодательством Российской Федерации органом исполнительной власти Курской области, уполномоченным осуществлять государственный контроль в области сохранения, использования, популяризации и государственной охраны объектов культурного наследия (памятников истории и культуры), является комитет по охране объектов культурного наследия Курской области (далее – Комитет).

Комитет, в соответствии с возложенными на него задачами, выполняет следующие основные функции в сфере охраны, сохранения и популяризации культурного наследия:

разрабатывает и согласовывает проекты законов Курской области, нормативных правовых актов Губернатора Курской области и Администрации Курской области, других документов, по которым требуется решение Администрации Курской области и Губернатора

Курской области, по вопросам, относящимся к компетенции Комитета;

разрабатывает нормативные правовые акты в пределах своих полномочий и контролирует их исполнение;

участвует в пределах своей компетенции в разработке и реализации государственных программ Курской области в области сохранения, использования, популяризации и государственной охраны объектов культурного наследия регионального значения, местного (муниципального) значения;

осуществляет сохранение, использование и популяризацию объектов культурного наследия, находящихся в собственности Курской области;

разрабатывает и утверждает охранные обязательства собственников или иных законных владельцев объектов культурного наследия, включенных в реестр;

разрабатывает перечень исторических поселений, имеющих особое значение для истории и культуры Курской области (далее – исторические поселения регионального значения), предмет охраны исторического поселения регионального значения, границы территории исторического поселения регионального значения, требования к градостроительным регламентам в указанных границах и вносит представления в Администрацию Курской области о включении населенного пункта Курской области или его части в перечень исторических поселений регионального значения в порядке, установленном действующим законодательством (в ред. постановления Губернатора Курской области от 12.11.2020 № 333-пг);

организует проведение государственной историко-культурной экспертизы, необходимой для обоснования принятия решения, которое отнесено к полномочиям в соответствии с Федеральным законом;

организует разработку проектов зон охраны объектов культурного наследия (за исключением проектов зон охраны особо ценных объектов культурного наследия народов Российской Федерации и объектов культурного наследия, включенных в Список всемирного наследия), а также принимает решения об установлении, изменении зон охраны объектов культурного наследия, о прекращении существования зон охраны объектов культурного наследия в случаях и порядке, установленных Федеральным законом;

согласовывает решения федеральных органов исполнительной власти, органов исполнительной власти Курской области и органов местного самоуправления о предоставлении земель и об изменении их правового режима;

утверждает границы территорий объектов культурного наследия в соответствии с Федеральным законом;

принимает решения, предусматривающие установление границ защитных зон объектов культурного наследия на расстоянии, отличном от расстояний, предусмотренных пунктами 3 и 4 статьи 34.1 Федерального закона, на основании заключения историко-культурной экспертизы;

организует проведение работ по выявлению и государственному учету объектов, обладающих признаками объекта культурного наследия;

принимает решение о включении объекта, обладающего признаками объекта культурного наследия, в перечень выявленных объектов культурного наследия либо об отказе во включении указанного объекта в данный перечень;

утверждает границы территории выявленного объекта культурного наследия;

формирует и ведет перечень выявленных объектов культурного наследия, расположенных на территории Курской области;

принимает решение о включении выявленного объекта культурного наследия в реестр в качестве объекта культурного наследия регионального значения или объекта культурного наследия местного (муниципального) значения или об отказе во включении объекта в реестр в порядке, установленном Федеральным законом;

устанавливает в соответствии с Федеральным законом требования к осуществлению деятельности в границах территории достопримечательного места, ограничения использования лесов и требования к градостроительному регламенту в границах территории достопримечательного места, включая требования к видам разрешенного использования земельных участков, к хозяйственной деятельности на земельных участках в границах территории достопримечательного места;

утверждает предмет охраны объектов культурного наследия;

осуществляет обследование и фотофиксацию один раз в пять лет состояния объектов культурного наследия, в целях определения мероприятий по обеспечению их сохранности;

направляет документы о включении объекта культурного наследия в перечень выявленных объектов культурного наследия, либо об отказе во включении объекта в перечень выявленных объектов культурного наследия, о включении выявленного объекта культурного наследия в реестр, либо об отказе во включении выявленного объекта культурного наследия в реестр, а также сведения, содержащие графическое описание местоположения границ территории объекта культурного наследия, включенного в реестр, с перечнем координат характерных точек этих границ в системе координат, установленной для ведения Единого государственного реестра недвижимости, а также копию акта об установлении (изменении) границ территории объекта культурного наследия, включенного в реестр, требований к осуществлению деятельности в границах территории такого объекта культурного наследия в орган регистрации прав;

принимает решения об изменении категории историко-культурного значения объектов культурного наследия в порядке, установленном Федеральным законом;

организует работу по установлению историко-культурной ценности объекта, обладающего признаками объекта культурного наследия, в том числе с привлечением специалистов в области охраны объектов

культурного наследия;

выдает задания и разрешения на проведение работ по сохранению объекта культурного наследия в соответствии с Федеральным законом, а также согласовывает проектную документацию на проведение указанных работ;

участвует в приемке работ по сохранению объектов культурного наследия, утверждает отчетную документацию, выдает акт приемки выполненных работ по сохранению объектов культурного наследия в отношении объектов культурного наследия федерального значения (за исключением отдельных объектов культурного наследия федерального значения, перечень которых утверждается Правительством Российской Федерации), объектов культурного наследия регионального значения, выявленных объектов культурного наследия;

выдает разрешения на строительство в случае, если при проведении работ по сохранению объекта культурного наследия затрагиваются конструктивные и другие характеристики надежности и безопасности такого объекта в соответствии с Градостроительным кодексом Российской Федерации, Федеральным законом;

выдает паспорта объекта культурного наследия федерального значения (за исключением отдельных объектов культурного наследия, перечень которых утверждается Правительством Российской Федерации), объекта культурного наследия регионального значения, объекта культурного наследия местного (муниципального) значения, включенных в единый государственный реестр объектов культурного наследия (памятников истории и культуры) народов Российской Федерации на основании запроса собственника или иного законного владельца объекта культурного наследия, земельного участка в границах территории объекта культурного наследия, либо земельного участка, в границах которого располагается объект археологического наследия;

согласовывает проекты генеральных планов, проекты правил землепользования и застройки, подготовленные применительно к территориям исторических поселений регионального значения;

выдает заключение о соответствии или несоответствии раздела проектной документации объекта капитального строительства предмету охраны исторического поселения и требованиям к архитектурным решениям объектов капитального строительства, установленным градостроительным регламентом применительно к территориальной зоне, расположенной в границах территории исторического поселения;

согласовывает проекты информационных надписей и обозначений на объектах культурного наследия, включенных в реестр;

осуществляет подготовку документов, необходимых для обращения в федеральный орган исполнительной власти, уполномоченный Правительством Российской Федерации в области сохранения, использования, популяризации и государственной охраны объектов культурного наследия, об исключении объекта культурного наследия

регионального значения или исключении объекта культурного наследия местного (муниципального значения) из реестра в порядке, установленном Федеральным законом;

осуществляет следующие полномочия Российской Федерации, переданные органам государственной власти субъектов Российской Федерации в отношении объектов культурного наследия (за исключением отдельных объектов культурного наследия, перечень которых устанавливается Правительством Российской Федерации):

1) государственная охрана объектов культурного наследия федерального значения в соответствии со статьей 33 Федерального закона, за исключением:

ведения единого государственного реестра объектов культурного наследия (памятников истории и культуры) народов Российской Федерации;

организации и проведения государственной историко-культурной экспертизы в части, необходимой для исполнения полномочий федерального органа исполнительной власти, уполномоченного Правительством Российской Федерации, в области сохранения, использования, популяризации и государственной охраны объектов культурного наследия;

согласования проектов зон охраны объектов культурного наследия федерального значения и установления требований к градостроительному регламенту в границах территории достопримечательного места федерального значения;

выдачи разрешений (открытых листов) на проведение работ по выявлению и изучению объектов археологического наследия;

2) федеральный государственный надзор в области охраны объектов культурного наследия.

осуществляет региональный государственный надзор за состоянием, содержанием, сохранением, использованием, популяризацией и государственной охраной объектов культурного наследия;

осуществляет государственную охрану объектов культурного наследия в порядке, установленном Федеральным законом;

выдает письменные предписания заказчикам и исполнителям о приостановлении изыскательских, земляных, строительных, мелиоративных, хозяйственных и иных работ, проведение которых может ухудшить состояние объекта культурного наследия, включенного в реестр, выявленного объекта культурного наследия (в том числе объекта культурного наследия, включенного в реестр, выявленного объекта культурного наследия, расположенного за пределами земельного участка (земельных участков), в границах которого (которых) проводятся указанные работы), нарушить их целостность и сохранность, а также выдает письменные разрешения на возобновление приостановленных работ;

организует и реализует мероприятия по обеспечению условий доступности для инвалидов объектов культурного наследия, находящихся



на территории Курской области;

осуществляет функции главного распорядителя и получателя средств областного бюджета и федерального бюджета, предусмотренных на содержание Комитета и реализацию возложенных на него функций;

осуществляет функции государственного заказчика при осуществлении закупок товаров, работ и услуг для обеспечения государственных нужд Курской области по вопросам деятельности Комитета;

осуществляет своевременное и полное рассмотрение устных и письменных обращений граждан, принятие по ним решений и направление ответов заявителям в срок, установленный законодательством Российской Федерации;

обеспечивает доступ к информации о деятельности Комитета в соответствии с действующим законодательством, а также размещение информации о государственных услугах (функциях), предоставляемых (исполняемых) Комитетом;

организует и обеспечивает воинский учет и бронирование на период мобилизации и на военное время граждан, пребывающих в запасе Вооруженных Сил Российской Федерации, работающих в Комитете;

организует и обеспечивает проведение мероприятий по защите информации в Комитете в соответствии с действующим законодательством;

осуществляет иные функции, предусмотренные законодательством Российской Федерации и Курской области.

### **3.8.2. Формирование историко-культурного наследия Курской области**

Археологические исследования свидетельствуют о заселении многих частей территории области уже в эпоху верхнего палеолита (Авдеевская верхнепалеолитическая стоянка 21000 – 20000 гг. до н. э.), но первые люди появились здесь ещё раньше, предположительно, около 100000 лет назад. На территории Курской области ученым известно 7 стоянок первобытных людей: Авдеевская (Октябрьский район), Пенская (Курчатовский район), стоянка Быки (Курчатовский район), Октябрьское 1 и 2 (Рыльский район), стоянки Курск-1, Курск-2 и Курск-3.

В начале бронзового века западные районы Курской области занимали носители среднеднепровской культуры, а восточные и юго-восточные – племена катакомбной культуры. В середине II тысячелетия до н.э. на восток области начали проникать племена абашевцев и, чуть позднее, – носители срубной археологической культуры. Катакомбники были истреблены или изгнаны, а абашевцы влились в ряды срубников и были ими ассимилированы. На протяжении всего позднего бронзового века соседями срубников были обитавшие по берегам Сейма представители сосницкой (Ил, Сосницкое жилище) и жившие на Псле племена бондарихинской археологических культур.

В конце VII в. до н.э. скифские племена начинают заселять территорию Курского края. Новые пришельцы частью вытеснили, частью ассимилировали местных обитателей и уже в VI в. до н.э. курские земли прочно вошли в состав так называемой «Скифской державы», занимавшей территорию от Дуная до Дона. В середине V в. до н.э. из Подесенья на территорию Курского края вторгаются племена носителей юхновской археологической культуры. В III в. до н.э. из-за Дона на скифские земли начинают совершать набеги племена сарматов, в это же время юхновцы покидают западные районы Курского края и снова уходят на Десну.

В I - II веках н.э. на территорию Курского края со Среднего Днепра начали проникать потомки носителей зарубинецкой культуры, существовавшей со II в. до н.э. на Среднем и Верхнем Днестре, в Припятском Полесье и Подесенье. В VI веке на Византийскую империю обрушились славянские племена склавинов и антов. На территории Курского края обитали родственные антам и склавином носители колочинской археологической культуры, распространенной также в Беларуси, на Смоленщине, в Подесенье и южнее, вплоть до среднего течения Сулы и Ворсклы.

В первой половине VIII века земли от Среднего Днепра до Северского Донца начинают заселяться новыми обитателями – обширные пространства Днепровского Левобережья занимают славяне Северяне. Северяне не были единым политическим образованием, а составляли союз племен, контролировавший земли от Днепра на западе до верховьев Сейма и Псла на востоке. Мощь этого объединения определялась выгодным географическим расположением, позволившим посемьским северянам взять в X в. под свой контроль значительный участок торгового пути между Волжской Болгарией и Киевской Русью, по которому на территорию Южной Руси попадали восточные товары и арабские серебряные монеты.

В 882 г. великий киевский князь Олег совершил поход на северян, с которого началось подчинение Северской земли власти великих киевских князей. Походы Святослава, Владимира I и его сына Ярослава Мудрого окончательно ликвидировали самостоятельность северян. Последнее летописное упоминание о северянах относится к 1024 г., когда они участвовали на стороне Мстислава Удалого в Лиственской битве, закончившейся для Ярослава Мудрого поражением и временной (до 1036 г.) потерей Днепровского Левобережья.

В судьбе Курского края особое место занимает история его многовековой столицы – города Курска, основанного как северянское городище на правом берегу тихой реки Тускарь, на месте слияния с ней более спокойной речки Кур, которая, по преданию, и дала название городу. Первое письменное упоминание о нем относится к 1032 г. и встречается в «Житии Феодосия Печерского». В конце X века Курск стал резиденцией киевских посадников, что определило быстрый рост Курска, который, согласно «Житию», уже в первой половине XI в. был богатым и процветающим городом с церквями, хорами «властелина», учителями

грамоты, рынками, ремесленными мастерскими и тщательно возделанными полями за крепостными сооружениями.

К 20-м годам XIII века Курское княжество переживает период своего расцвета и вскоре становится вторым по значению в Черниговской земле. Возвышение Курска и расцвет Курского края был прерван Батыевым нашествием в 1239 г., во время похода монголов на Чернигов. Курск стойко перенес опустошительное монгольское нашествие хана Батыя, о чем свидетельствуют Никоновская и Лаврентьевская летописи 1283-1284 годов, и в 1508 году вошел в состав централизованного русского государства со всем своим княжеством, оставаясь по-прежнему южной пограничной областью Руси.

XVI столетие стало переломным в истории Курска. В 1597 году воздвигнута новая крепость. Сюда по распоряжению царя прибывает масса так называемых «переведенцев» – людей, принудительно переведенных для воинской службы и иных дел государственной важности. Курск давал приют крестьянам и ремесленникам, бездомным и холопам, которые тянулись на юг, спасаясь от произвола чиновников и голода, охвативший Центральную Русь в 1601 и 1603 годах. Курск становится военно-административным и хозяйственным центром обширной территории на юге страны. В городе находился самый многочисленный тогда среди юго-восточных укреплений российского государства гарнизон, благодаря чему Курск выдержал жесточайшие осады польско-литовских захватчиков в 1612 и 1634 годах, сорвав планы интервентов и оказав ощутимую помощь освободителям Москвы.

В мае 1643 г. на Курский край обрушилось Крымское нашествие. Татары появились под самим Курском на Стрелецких полях, а 14 июня налетели на Ямскую слободу под Курском. В августе-сентябре 1644 г. орда до 40 тысяч татар разорила Рыльский и Путивльский уезды, погромив мелкие отряды служилых людей, описав гигантскую петлю на протяжении не менее тысячи километров и угнав в неволю более 10 тысяч пленников.

Столь же страшный погром обрушился на Курский край зимой 1645 г. Орда показала на Муравском шляху под Белгородом 18 декабря 1645 г. От основного корпуса отделилась тысяча ногайцев, которая перешла Сейм у самого Курска и зажгла окрестные сёла. Ногайцы ворвались в Ямскую слободу, запалили дома и ограбили местную Введенскую церковь. Князь Пожарский во главе курских ратников выступил навстречу степнякам. Отогнав ногайцев от стен Курска, он сумел в одной из схваток пленить самого Элмурзу, а 23 декабря отбил у татар угнанный полон и поспешил на выручку жителям уезда. В решительной битве крымцы потерпели поражение, потеряв несколько своих видных мурз, свободу получили 2700 пленников.

В дни Полтавской битвы Курская губерния стала одним из опорных пунктов армии Петра I. В Курске находился военный госпиталь, который 1 декабря 1709 года принял около тысячи раненых под Полтавой русских воинов. В 1719 году Киевская губерния поделена на 4 провинции:

Киевскую, Белгородскую, Севскую и Орловскую, и территория современной Курской области была поделена между Белгородской и Севской провинциями. В 1779 году образовано Курское наместничество, состоящее из 15 уездов, а в 1797 году Курское наместничество преобразовано в Курскую губернию, которая существовала до 1928 года.

В Отечественную войну 1812 года, хотя Курск не был фронтовым городом, куряне сражались и под Бородино, и под Тарутино, и под Малым Ярославцем. Патриотические заслуги курян в снабжении русской армии оружием, продовольствием, одеждой, обувью, медикаментами были отмечены фельдмаршалом М.И. Кутузовым.

На протяжении всей первой половины XIX в. в российской промышленности происходили серьезные изменения, которые отразились и на экономике Курского края. С 1799 по 1860 гг. число мануфактур в стране увеличилось с 2094 до 157338. В 30-40 гг. российская промышленность переживает период промышленного переворота, то есть перехода крепостнических мануфактур к фабрикам с вольнонаемными рабочими, что позволило поднять производительность труда в промышленности к 1850 г. в 3 раза.

В Курском крае преобладали небольшие предприятия, занимавшиеся переработкой сельскохозяйственного сырья. В 1846 г. в губернии насчитывалось фабрик и заводов – 361. Из них 70 находились в губернском Курске, 146 – в уездных и штатных городах, 145 – в селениях. Общая сумма произведенных здесь изделий равнялась 3610520 руб. серебром. Крупнейшей вотчинной мануфактурой оставалась Глушковская суконная фабрика, к которой было приписано до 19 тыс. крестьян графа Потемкина.

Во второй половине XIX в. перед правительством Александра II стояла проведение болезненной реформы – отмены крепостного права. Пореформенное развитие Курского края во многом определялось строительством железных дорог, связавших российскую «глубинку» с крупными политическими и торгово-промышленными центрами России. В декабре 1866 г. было основано частное акционерное «Общество Курско-Киевской железной дороги» и подписана концессия сроком на 85 лет.

В 1874 г., при содействии Петербургского акционерного общества, в губернском Курске был построен водопровод. Курск был одним из первых городов России, где в 1896 г. городская управа заключила договор с бельгийской фирмой об устройстве в городе трамвая, а затем строительстве небольшой электростанции для освещения домов в центре города и двух главных улиц – Московской и Херсонской.

26 ноября (9 декабря) 1917 года в Курске и в губернии была провозглашена Советская власть и образован Революционный совет, проведена частичная национализация промышленности, введена трудовая повинность и налоги на буржуазию. 3 марта 1918 года Советская Россия заключила с Германией Брестский мир, по которому к Германии отходила Белоруссия и Украина. Курская губерния становится пограничной. Весной 1918 года в Курске была создана Красная гвардия, а затем 1-й Курский

революционный полк и артиллерийская часть, участвовавшие в борьбе с кайзеровскими войсками, пытавшимися захватить Курскую губернию. В Курске и на территории губернии формировались и украинские части.

Но 20 сентября 1919 в город вошли войска добровольцев под командованием генерала Деникина. Красная армия взяла Курск только 19 ноября 1919 года. Все время Гражданской войны в Курской губернии практически постоянно проходили контрреволюционные мятежи крестьян, которые проходили против любой власти, люди устали от войн. Многие достойные сыны Курского края участвовали в братоубийственной гражданской войне с обеих сторон.

В 1925-1926 годах начал претворяться в жизнь план восстановления промышленности. Реконструировались предприятия. Значительно увеличили выпуск товарной продукции машиностроительный завод им. Калинина (ныне станкостроительный), кожевенный, дрожжевой. Успешно работали предприятия легкой и пищевой промышленности. Довоенный уровень производства в 1928 году был превышен на 33 процента.

Качественный скачок в культурном развитии края связан с образованием в июне 1934 года Курской области. В том же году драматический театр становится областным, в нем создается постоянная труппа. Создается областная библиотека, открываются педагогический институт в Курске (2 факультета, 320 студентов), Обоянский библиотечный техникум и 12 педучилищ по области. В следующем году начинают деятельность картинная галерея и медицинский институт, а в 1937 — областная филармония. Курская область к началу 1939 года одной из первых в республике добилась сплошной грамотности населения.

22 июня 1941 года Германия напала на СССР. Более месяца бойцы регулярной армии, полки народного ополчения, истребительные батальоны сдерживали вражеские войска на дальних подступах к Курску. В первых числах ноября бои развернулись уже на баррикадах города. И только после приказа советского командования в ночь на 3 ноября 1941 года. 3 ноября 1941 года Красная армия оставила Курск, а к середине июля вся Курская область оказалась оккупирована врагом. Многочисленные эшелоны с имуществом, промышленными и продовольственными товарами уходили в Германию. Даже знаменитый курский чернозем вывозился в Германию.

Пятнадцатимесячная оккупация принесла жителям города много горя, лишений и мук. Только в Курске от голода и эпидемий умерло 10 тысяч жителей, было расстреляно 13 тысяч и угнано на каторжные работы в Германию 44 тысячи жителей городов и сел Курской области. На территории области возникло мощное партизанское движение. 8 февраля 1943 года Курск был освобожден, 3 марта Льгов и 9 марта советские войска подошли к Рыльску.

После завершения в марте зимнего наступления Красной Армии линия фронта на территории Курской области приобрела очертания выступа, который называли Курской дугой. 5 июля немцы приступили к осуществлению операции Цитадель. 12 июля началось контрнаступление

войск Западного и Брянского фронтов. В этот день на Прохоровском поле развернулось крупнейшее в истории человечества танковое сражение. С обеих сторон участвовало около 1200 танков. Всего в сражении под Курском 5-23 августа участвовало с обеих сторон более 3 млн. человек и колоссальное количество военной техники. Сражение под Курской дугой стало решающим в коренном переломе в ходе войны.

Победа далась курянам дорогой ценой. За время войны в ряды Красной Армии было направлено около 500000 жителей Курской области. В немецкой неволе пали или пропали без вести 200 тысяч курян. За годы войны было разгромлено 75 % промышленных предприятий, все колхозы и совхозы. Объем промышленного производства составил только 26 % к уровню 1940 года.

1 ноября 1945 года город Курск включен в число 15 старинных русских городов для первоочередного восстановления. В 1945 году общая посевная площадь составляла уже 2/3 от довоенной. В марте 1946 года стал давать продукцию электроаппаратный завод. В следующем году завод Аккумулятор. 12 августа 1952 года состоялось торжественное открытие нового железнодорожного вокзала в Курске. С большим размахом велись работы по освоению железорудного месторождения КМА. Началось строительство карьера по добыче железной руды открытым способом мощностью до 2500000 тонн в год. Строится новый город Железногорск.

В 1953 году в области был завершён переход к всеобщему 7-летнему образованию. В 1959 году вступили в строй ретрансляционная телестанция и телецентр. 1 сентября 1964 года открылся Курский политехнический институт. Вторая половина 60-х годов в экономическом плане была удачной по многим направлениям. Так объем промышленного производства в Курской области вырос на 56 %, в то время как в целом по СССР – на 43 %.

За четверть века увеличился выпуск промышленной продукции в 4,5 раза. Так в 1966-1970 годах были введены предприятия союзного значения: трикотажный комбинат, химико-фармацевтический завод. Нарастали объемы другие предприятия. В конце 1970 года началось строительство Курской АЭС (город Курчатова), а первый ток станция дала 19 декабря 1976 года. Максимальная выработка электроэнергии на Курской АЭС достигла 25000000000 квт/час в год в 1990 году.

В 1991 году с развалом СССР разорвались экономические связи между республиками и регионами. Разразился чудовищный экономический кризис. Так общее падение производства в 1997 году превысило 50 % к уровню 1991 года. По отдельным видам продукции – добыча железной руды и выработка электроэнергии уменьшилась на 20 %, производство аккумуляторов и трикотажа – в 10 раз, строительных материалов в 2,5 раза, молока в 7 раз. Лишь в последнее время наблюдается стабилизация курской экономики. Пройдя все те же сложные этапы, что и государство в целом, Курский край превратился в один из самых динамично развивающихся регионов Центральной России.

Среди выдающихся людей, оставивших след в истории России, прославивших ее открытиями и исследованиями в науке и технике, есть немало курян. «Колумбом Российским» назвал народ уроженца города Рыльска Г.И. Шелехова, знаменитого мореплавателя. На Курской земле родились крупнейший электрик, физик и химик В.В. Петров, механик и астроном Ф.А. Семенов, метеоролог В.Н. Оболенский, минералог Н.М. Федоровский, выдающийся географ и ботаник, профессор В.В. Алехин, создатель уникального заповедника «Стрелецкая степь», ученик И.П. Павлова, также великий физиолог Б. П. Бабкин, талантливый хирург, земский врач-подвижник Н.С. Коротков, изобретатель звукового метода измерения артериального давления, который вошел во врачебную практику во всем мире.

В Курске работал создатель оригинального ветродвигателя и одного из первых в России авиационного мотора и аэроплана А.Г. Уфимцев. В Фатеже родился крупнейший металлург нашей страны, физик и химик А.Д. Банков, из слободы Белой вышел основоположник научной теории мостостроения Д.И. Журавский.

Немало курян и среди деятелей культуры и искусства: медвенский художник Е.М. Чепцов, которому его учитель И.Е. Репин завещал: «Не пишите Италию, пишите курскую губернию». В селе Нескучном родилась известный русский художник З.Е. Серебрякова, в селе Винниково – звезда русской и парижской сцены выдающаяся исполнительница русских народных и эстрадных песен Н.В. Плевицкая. Вблизи Обояни родился великий актер М.С. Щепкин, основоположник реализма в русском сценическом искусстве. В Курске – живописец, график, скульптор и художник А.А. Дейнека, и, поначалу курский купец, а затем известный писатель пушкинского круга, издатель журнала «Московский телеграф» Н.А. Полевой.

В Льгове родились крупный советский поэт Н.Н. Асеев и выдающийся детский писатель А.П. Гайдар, в Фатеже – знаменитый композитор Г.В. Свиридов.

Известный советский писатель К.Д. Воробьев родился в селе Нижний Реутец, а в селе Толмачево Курского уезда знаменитый советский писатель Е.И. Носов.

В курской губернии родился советский и российский писатель Д.А. Гранин.

Выдающийся советский партийный и государственный деятель Н.С. Хрущев родился в селе Калиновка Хомутовского района.

Композитор А.П. Бородин приезжал в Курск работать над оперой «Князь Игорь» – по здешней Стрелецкой степи пролегал путь на врагов-половцев ее главного героя. В курском имении Воробьевке А.А. Фета гостили: Л.Н. Толстой, философ В.С. Соловьев, поэт Я.П. Полонский. В разное время Курскую губернию посетили и оставили о ней свои воспоминания Ф.И. Тютчев, А.М. Горький, П.И. Чайковский.

### **3.8.3. Характеристика историко-культурного наследия Курской области. Анализ современного состояния**

В настоящее время на территории Курской области находятся 4520 объектов культурного наследия, из них:

объекты культурного наследия федерального значения: 48;

объекты культурного наследия федерального значения (археология): 166;

объекты культурного наследия регионального значения: 966;

объекты культурного наследия местного (муниципального) значения: 11;

выявленные объекты культурного наследия: 2107;

выявленные объекты культурного наследия (археология): 1222.

В связи с празднованием в 2032 году 1000-летия основания г. Курска, в рамках Указа Президента Российской Федерации от 10 октября 2019 года № 491, по подготовке к празднованию 1000-летия, а также с выявлением новых объектов культурного наследия, с включением выявленных объектов культурного наследия в единый государственный реестр объектов культурного наследия (памятников истории и культуры) народов Российской Федерации, проведением исследований и государственных историко-культурных экспертиз, возникла необходимость корректировки границ и режимов объединенной зоны охраны, установленной Решением исполнительного комитета Курского областного совета народных депутатов от 15.03.1990 № 78 «Об установлении Зон охраны памятников истории и культуры г. Курска».

Целью разработки проекта объединенной зоны охраны объектов культурного наследия, режимов использования земель и градостроительных регламентов в границах зон охраны памятников истории и культуры г. Курска является сохранение исторической части города.

В 2019-2020 гг. в Министерстве культуры Российской Федерации прошли согласование два проекта объединенных зон охраны объектов культурного наследия города Курска (далее – Проекты). Данные Проекты прошли общественные обсуждения и утверждены:

постановлением Администрации Курской области от 17.12.2019 № 1277-па «Об установлении объединенной зоны охраны объектов культурного наследия в границах муниципального образования «Город Курск»;

постановлением Администрации Курской области от 06.03.2020 № 207-па «Об установлении объединенной зоны охраны объектов культурного наследия в границах муниципального образования «Город Курск».

В 2021 году Комитетом будет завершена работа по установлению третьей части объединенной зоны охраны памятников истории и культуры города Курска.



В 2019 году Комитетом проведена работа по включению четырех усадеб (далее – Усадьбы), являющихся объектами культурного наследия, расположенных на территории Курской области, в проект «Усадебное достояние России» в рамках проекта Минкультуры России «Возрождение исторических усадеб»:

ансамбль усадьбы надворного советника И.П. Анненкова, конец XVIII в. (выявленный объект культурного наследия);

усадьба купцов и землевладельцев Тахтамировых, XIX в. (объект культурного наследия регионального значения);

ансамбль усадьбы помещика Алехина (выявленный объект культурного наследия);

усадьба помещика В. Скворцова, 2-я пол. XIX в. (выявленный объект культурного наследия).

Вышеуказанные Усадьбы вошли в список 100 первых дворянских и купеческих усадеб, предлагаемых для приватизации с последующим восстановлением.

02 июля 2019 года принято постановление Администрации Курской области № 591-па «Об утверждении Положения о порядке установления льготной арендной платы для объектов культурного наследия, находящихся в неудовлетворительном состоянии, относящихся к государственной собственности Курской области, в отношении которых проведены работы по их сохранению».

Данное положение предоставляет инвесторам права льготной аренды объектов культурного наследия после проведения ремонтных работ и реставрационных работ, создание условий для вовлечения в хозяйственный оборот объекта культурного наследия нежилого назначения, находящегося в неудовлетворительном состоянии, стимулирование привлечения инвестиций в процесс реставрации и сохранения объектов культурного наследия.

На сегодняшний день два объекта культурного наследия регионального значения «Дом мещан Беньковских» и «Дом А.Ф. Безходарного», находящиеся в неудовлетворительном состоянии, переданы в аренду на 49 лет.

На территории с. Красниково Пристенского района Курской области расположен уникальный объект культурного наследия регионального значения «Здание водяной мельницы», первая половина XVIII в. (далее – Объект).

Водяная мельница была построена без единого гвоздя и является образцом деревянного зодчества, обладающим уникальной историко-культурной ценностью, подтверждаемой проведенными архивными и библиографическими изысканиями, что выражается в композиционной и историко-архитектурной значимости Объекта как образца промышленной архитектуры первой половины XVIII века.

В 2020 г. разработан проект зон охраны в отношении данного Объекта, проведена государственная историко-культурная экспертиза

документации, обосновывающая уточнение сведений о дате создания объекта культурного наследия (первая половина XVIII века), 1727 г. – первое письменное упоминание о водяной мельнице, согласно архивным документам и государственной историко-культурной экспертизе.

Комитетом будет проведена работа по отнесению данного объекта культурного наследия к объектам культурного наследия федерального значения.

Уникальными памятниками Курской области являются:

расположенный близ местечка Свобода мужской монастырь Коренная (Рождества Богородицы) пустынь, основанный в 1597 году. По преданию обитель была основана на месте найденной в 1295 году иконы Богоматери «Знамение»;

Ансамбль Знаменского монастыря;

Сергиево-Казанский собор;

здание Палат бояр Ромодановских;

здание гарнизонного Дома офицеров в Курске.

Недалеко от г. Рыльска расположен дворцово-парковый ансамбль «Марьино» – бывшее имение князей Барятинских, являющийся выдающимся образцом зодчества в ряду лучших загородных дворянских усадеб.

Из наиболее интересных усадебных комплексов:

«Усадьба Нелидовых: главный дом, парк», XIX в. – в Курском районе;

«Ансамбль усадьбы И.Т. Викторова «Дворец для любимой», 1900-е гг. – в Кореневском районе;

«Дом поэта Фета Афанасия Афанасьевича, у которого 12 июля 1879 г. гостил писатель Толстой Лев Николаевич и в 1892 г. бывал композитор Чайковский Петр Ильич» – в Золотухинском районе.

Территориями с наибольшей концентрацией, состоящих на государственной охране памятников являются: г. Курск и Курский район, г. Рыльск и Рыльский район, Льговский, Хомутовский, Дмитриевский, Кореневский, Суджанский районы Курской области.

До 2010 года 8 населённых пунктов Курской области имели почётный статус исторических городов (имеющих ценные градостроительные ансамбли, комплексы, природные ландшафты и древний культурный слой), в которых сосредоточено значительное количество памятников историко-культурного наследия. В 2010 году Министерством культуры Российской Федерации был опубликован Приказ от 29.07.2010 № 418/339 «Об утверждении перечня исторических поселений», согласно которому все города Курской области утратили статус «исторические». Ниже приведен список исторических городов Курской области, согласно перечню 2002 года:

Курск (1095 г.) – 826 памятников историко-культурного наследия;

Льгов (1779 г.) – 181;

Дмитриев-Льговский (1779 г.) – 183;

Рыльск (1152 г.) – 258;

Обоянь (1650 г.) – 99;  
 Суджа (1664 г.) – 202;  
 Фатеж (1779 г.) – 66;  
 Щигры (1779 г.) – 69.

Все исторические города Курской области имеют регулярную планировку конца XVIII века, за исключением редкой для провинции радиально-кольцевой системы города Суджи. Большинство городов сохраняют фрагменты рядовой исторической застройки с доминантами храмов, достойно вписанных в архитектурный ландшафт городской среды.

### **Археологическое наследие**

На сегодняшний день в Курской области более 1300 известных исследователям и зафиксированных памятников, 166 из которых являются особо значимыми и имеют федеральный статус. Памятники археологии представлены городищами, селищами, поселениями, стоянками, курганами, курганными могильниками различных эпох, самые древние из которых относятся к эпохе верхнего палеолита. Объекты археологического наследия преимущественно сосредоточены вдоль берегов рек Сейма, Псла, Тускари, Свапы, Рати и их притоков. Среди них следует выделить всемирно известный памятник – Авдеевскую палеолитическую стоянку, расположенную в Октябрьском районе близ села Авдеево. Исследования здесь начались в 1947 году и продолжаются по сей день.

Также, в число наиболее интересных и значимых памятников археологии входят территории Курского и Рыльского детинцев, городища и археологические комплексы:

комплекс памятников IX- XI вв. н. э. Большое и Малое Горнальские городища (Суджанский район);

городище «Лысая гора», кон. I тыс. до н. э. - IX-X вв. н. э (Льговский район);

комплексы Старогородской и Моисеевский (Дмитриевский район);

городища «Кудиярова гора» и «Кузина гора», стоянка Пенская (Курчатовский район);

Гочевский археологический комплекс (Беловский район);

Титовский археологический комплекс (Щигровский район);

Переверзевский археологический комплекс (Золотухинский район);

Липинское городище III - II вв. до н.э. и XIII в н.э. (Октябрьский район);

комплекс памятников, 2-я половина I тыс. до н. э. - X - XII вв. н. э. (Глушковский район);

комплекс в д. Лещиновке (Горшеченский район);

Октябрьское 1 и 2 (Рыльский район);

Мухинское городище, селище и курганная группа (Хомутовский район);

стоянки Курск-1, Курск-2 и Курск-3 и другие.

Стоит отметить особый правовой статус памятников археологии: с момента обнаружения они являются выявленными памятниками

культурного наследия, все остальные – нет. По закону памятники археологии могут находиться только в государственной собственности.

На протяжении XX века столичными и курскими учёными-археологами были проведены раскопки и исследования археологических объектов, значительно пополнивших фонды музеев Курской области. Труды предшественников сегодня продолжают историки-археологи в рамках деятельности археологических экспедиций следующих организаций:

Курского областного музея археологии (открыт в 1991 г.) – работы ведутся под руководством Г.Ю. Стародубцева и А.В. Зорина в г. Курске и на Гочевском археологическом комплексе (Беловский район);

НИИ археологии юго-востока Руси Курского государственного университета (открыт в 2002 г.) – работы ведутся под руководством В.В. Енукова в г. Курске, на городище и селище у д. Липино (Октябрьский район), на комплексе памятников IX–XI вв. н. э. у д. Горналь (Суджанский район), на Бесединском археологическом комплексе (Курский район), на Шуклинском археологическом комплексе (Курский район);

Курчатовского краеведческого музея (г. Курчатов Курской области) – работы ведутся под руководством Н.Б. Ахметгалиевой в Курчатовском районе;

Института истории материальной культуры (г. Санкт-Петербург) – работы ведутся на Авдеевской стоянке в Октябрьском районе;

Института археологии РАН (г. Москва) – работы ведутся под руководством О. А. Радюша – в Курчатовском и Большесолдатском районах Курской области; под руководством В. Е. Родинковой – на территории Суджанского района Курской области;

Государственного исторического музея (г. Москва) – работы ведутся под руководством Н. А. Биркиной в Кореневском и Глушковском районах Курской области и др.

Дополнительно сообщаем, что для обеспечения возможности реализации программы «Курск-2032» планируются работы, связанные с проведением спасательных археологических полевых исследований (раскопок) на территории объекта археологического наследия «Курск Дитинец», а также проведением археологических разведок и государственной историко-культурной экспертизы в целях осуществления строительных работ при реализации проекта «Курск-2032».

### **Памятники истории и монументального искусства**

На территории Курской области, согласно информации военного комиссариата Курской области, находится 667 воинских захоронений, в которых захоронено 77295 чел.

Из 667 воинских захоронений объектами культурного наследия являются 427 захоронений (Великой Отечественной войны), из которых:

3 – федерального значения;

422 – регионального значения;

2 – выявленных объекта культурного наследия.

Комитетом были проведены работы по установлению и координированию защитных зон объектов культурного наследия, в том числе на 348 воинских захоронений.

Периоду Великой Отечественной войны посвящены мемориальные комплексы:

Мемориал «Советским воинам, погибшим в годы Великой Отечественной войны 1941-1945 гг.» – г. Курск;

Мемориальный комплекс в честь воинов-земляков, погибших в годы Великой Отечественной войны 1941-1945 гг. – Беловский район;

Мемориал КП Центрального фронта – З олотухинский район;

Мемориал с обелиском в память о врачах, погибших во время Великой Отечественной Войны, 1960-е гг. – Курский район.

Памятники федерального значения:

Памятник героям-саперам, погибшим в битве на Курской дуге – Поныровский район;

Памятник героям-артиллеристам, погибшим в битве на северном фесе Курской дуги в 1943 г. – Поныровский район;

Братские могилы советских воинов, погибших на северном фесе Курской дуги в 1943 г. – Поныровский район.

Также, в области находится большое количество памятников прославленным землякам и историческим личностям:

Бюст дважды Героя Советского Союза А.Е. Боровых. ск. В.К. Ефимов-Трофимов, арх. В.М. Новак, бронза, гранит, 1947 г.;

Бюст дважды Героя Советского Союза Г.М. Мыльникова, ск. А.С. Кондратьев, арх. В.В. Щербаков, бронза, гранит, 1947 г.;

Бюст М.С. Щепкина;

Памятник В.И. Ленину, ск. М.Г. Манизер, арх. И.Е. Рожин;

Памятник А.П. Гайдару;

Памятник Шелехову Григорию Ивановичу.

В качестве места увековечивания памяти об историческом событии – боях на Северном фесе Курской дуги, Комитетом было предложено провести мероприятия по установлению на данной территории достопримечательного места.

Каждый объект культурного наследия:

представляет собой уникальную ценность для Курской области и является неотъемлемой частью культурного наследия Российской Федерации;

обладает особенностями, послужившими основанием для отнесения его к объектам культурного наследия и подлежащими обязательному сохранению;

является особым видом недвижимого имущества, в отношении которого устанавливаются ограничения прав владения, пользования и распоряжения;

представляет собой объект градостроительной деятельности особого регулирования;

ограничивает проведение землеустроительных, земляных, строительных, мелиоративных, хозяйственных и иных работ;

влияет на решение вопросов в отношении инфраструктуры, непосредственно связанной с объектами культурного наследия, в том числе в части отношений, регулируемых гражданским, градостроительным, земельным, лесным, водным, природоохранным и иным законодательством Российской Федерации и Курской области.

На сегодняшний день существует потребность в дальнейшем выявлении и проведении исследований объектов культурного наследия всех видов, а в перспективе и в определении категории государственной охраны для всех памятников истории и культуры, расположенных на территории области. Исключение может быть сделано для некоторой части археологических памятников, находящихся в стадии изучения и определения их исторической ценности.

Перечень объектов историко-культурного наследия федерального значения по г. Курску и Курской области по информации комитета по культуре Курской области представлен в сводной Таблице 3.8.3.1.

Таблица 3.8.3.1

### **Перечень объектов историко-культурного наследия федерального значения по г. Курску и Курской области**

<b>№ п/п</b>	<b>Наименование объекта культурного наследия</b>	<b>Наименование и реквизиты нормативно-правового акта о постановке объекта культурного наследия на государственную охрану</b>	<b>Местонахождение объекта</b>
1.	Дом, в котором в 1794 г. родился, жил и работал до 1860 г. Семенов Федор Алексеевич	Постановление Совета Министров РСФСР от 30 августа 1960 г. № 1327 <b>Per. № 461410052020006</b>	г. Курск, ул. Семеновская, 14
2.	Дом Уфимцева Анатолия Георгиевича. Ветроэлектростанция, построенная им в 1931 г.	Постановление Совета Министров РСФСР от 30 августа 1960 г. № 1327 <b>Per. № 461420052060006</b>	г. Курск, ул. Семеновская, 13
3.	Дом Уфимцева Анатолия Георгиевича.	Постановление Совета Министров РСФСР от 30 августа 1960 г. № 1327 <b>Per. № 461510052060016</b>	г. Курск, ул. Семеновская, 13
4.	Ветроэлектростанция, построенная им в 1931 г.	Постановление Совета Министров РСФСР от 30 августа 1960 г. № 1327 <b>Per. № 461510052060026</b>	г. Курск, ул. Семеновская, 13
5.	Могила Богдановича Ипполита Федоровича (1743 - 1803)	Постановление Совета Министров РСФСР от 30 августа 1960 г. № 1327 <b>Per. № 461410128320006</b>	г. Курск, быв. Херсонское кладбище
6.	Могила Уфимцева Анатолия Георгиевича (1880 - 1936)	Постановление Совета Министров РСФСР от 30 августа 1960 г. № 1327 <b>Per. № 461410147510006</b>	г. Курск, быв. Херсонское кладбище
7.	Могила Перекальского Степана Николаевича (1898 - 1943)	Постановление Совета Министров РСФСР от 30 августа 1960 г. № 1327 <b>Per. № 461410152670006</b>	г. Курск, Офицерское кладбище
8.	Могила Семенова Федора Алексеевича (1794 - 1860)	Постановление Совета Министров РСФСР от 30 августа 1960 г. № 1327 <b>Per. № 461410154290006</b>	г. Курск, Никитское кладбище

№ п/п	Наименование объекта культурного наследия	Наименование и реквизиты нормативно-правового акта о постановке объекта культурного наследия на государственную охрану	Местонахождение объекта
9.	Собор Сергия (Казанский), 1778 г.	Постановление Совета Министров РСФСР от 30 августа 1960 г. № 1327 Рег. № 461410053730006	г. Курск, ул. Горького, 27
10.	Церковь Троицы (Нижняя), XVII в.	Постановление Совета Министров РСФСР от 30 августа 1960 г. № 1327 Рег. № 461410054020006	г. Курск, ул. Золотаревская, 30
11.	Церковь Троицы (Верхняя), 1695 г., 1836 г.	Постановление Совета Министров РСФСР от 30 августа 1960 г. № 1327 Рег. № 461410053980006	г. Курск, ул. Горького, 13
12.	Ансамбль Знаменского монастыря:	Рег. № 461420062640006	г. Курск, ул. Луначарского, 4, 6
13.	Собор, 1816 - 1826 г.	Постановление Совета Министров РСФСР от 30 августа 1960 г. № 1327 Рег. № 461410062640016	г. Курск, ул. Луначарского, 4, 6
14.	Архиерейский дом, XIX в.	Постановление Совета Министров РСФСР от 30 августа 1960 г. № 1327 Рег. № 461410062640026	г. Курск, ул. Луначарского, 4, 6
15.	Башня ограды 1	Постановление Совета Министров РСФСР от 30 августа 1960 г. № 1327 Рег. № 461410062640036	г. Курск, ул. Луначарского
16.	Башня ограды 2	Постановление Совета Министров РСФСР от 30 августа 1960 г. № 1327 Рег. № 461410062640046	г. Курск, ул. Луначарского
17.	Палаты бояр Ромодановских, 1649 - 1680 гг.	Постановление Совета Министров РСФСР от 30 августа 1960 г. № 1327	г. Курск, ул. Пионеров, 6
18.	Дом Денисьева, 1781 г.	Постановление Совета Министров РСФСР от 30 августа 1960 г. № 1327 Рег. № 461410055170006	г. Курск, ул. Садовая, 40
19.	Церковь Михайловская, 1762 - 1767 гг.	Постановление Совета Министров РСФСР от 30 августа 1960 г. № 1327 Рег. № 461410055140006	г. Курск, ул. Карла Либкнехта, 39
20.	Церковь Покрова, 1822 г.	Постановление Совета Министров РСФСР от 30 августа 1960 г. № 1327 Рег. № 461410099840006	Рыльский район, г. Рыльск, угол улиц Ленина и Карла Либкнехта
21.	Дом воеводы Шемяки, 1740 - 1760 гг.	Постановление Совета Министров РСФСР от 30 августа 1960 г. № 1327 Рег. № 461410128450006	Рыльский район, г. Рыльск, угол улиц Ленина и Карла Либкнехта
22.	Церковь Успения, 1811 г.	Постановление Совета Министров РСФСР от 30 августа 1960 г. № 1327 Рег. № 461410128470006	Рыльский район, г. Рыльск, площадь Свердлова
23.	Комплекс зданий Никольского монастыря, XVIII в.: три церкви и колокольня:	Постановление Совета Министров РСФСР от 30 августа 1960 г. № 1327 Рег. № 461520236820006	Рыльский район, г. Рыльск, площадь Свердлова
24.	Церковь 1 (Троицкая)	Постановление Совета Министров РСФСР от 30 августа 1960 г. № 1327 Рег. № 461510236820036	Рыльский район, г. Рыльск, площадь Свердлова
25.	Церковь 2 (Крестовоздвиженский храм)	Постановление Совета Министров РСФСР от 30 августа 1960 г. № 1327 Рег. № 461510236820026	Рыльский район, г. Рыльск, площадь Свердлова
26.	Церковь 3 (Свято-Николаевский храм)	Постановление Совета Министров РСФСР от 30 августа 1960 г. № 1327 Рег. № 461510236820046	Рыльский район, г. Рыльск, площадь Свердлова
27.	Колокольня	Постановление Совета Министров РСФСР от 30 августа 1960 г. № 1327 Рег. № 461510236820016	Рыльский район, г. Рыльск, площадь Свердлова

№ п/п	Наименование объекта культурного наследия	Наименование и реквизиты нормативно-правового акта о постановке объекта культурного наследия на государственную охрану	Местонахождение объекта
28.	Торговые ряды, XVIII в.	Постановление Совета Министров РСФСР от 30 августа 1960 г. № 1327 <b>Per. № 461410154740006</b>	Рыльский район, г. Рыльск, Красная площадь
29.	Палаты Мазепы, 1704 г.	Постановление Совета Министров РСФСР от 30 августа 1960 г. № 1327 <b>Per. № 461410161740006</b>	Рыльский район, село Ивановское
30.	Памятник Шелехову Григорию Ивановичу	Постановление Совета Министров РСФСР от 30 августа 1960 г. № 1327 <b>Per. № 461410100710006</b>	Рыльский район, г. Рыльск, Красная площадь
31.	Памятник А.П. Гайдару	Постановление Совета Министров РСФСР от 30 ноября 1961 г. № 1429 <b>Per. № 461410143420006</b>	г. Льгов, городской сквер
32.	Дом, в котором в 1905 г. проходили революционные митинги и массовые собрания трудящихся г. Курска. Здесь 8 февраля 1943 г. солдаты 322 стрелковой дивизии водрузили флаг при освобождении г. Курска от немецко-фашистских оккупантов	Постановление Совета Министров РСФСР от 04 декабря 1974 г. № 624 <b>Per. № 461410053240006</b>	г. Курск, ул. Ленина, 69
33.	Дом поэта Фета Афанасия Афанасьевича, у которого 12 июля 1879 г. гостил писатель Толстой Лев Николаевич и в 1892 г. бывал композитор Чайковский Петр Ильич	Постановление Совета Министров РСФСР от 04 декабря 1974 г. № 624 <b>Per. № 461410058880006</b>	Золотухинский район, село Вторая Воробьевка
34.	Здание школы, в котором 4 мая 1918 г. делегациями РСФСР и Украинской центральной Рады был подписан договор о перемирии	Постановление Совета Министров РСФСР от 04 декабря 1974 г. № 624 <b>Per. № 461410244310006</b>	рп Коренево
35.	Дом, в котором родился и провел в 1904 - 1909 гг. свои ранние детские годы писатель Гайдар Аркадий Петрович	Постановление Совета Министров РСФСР от 04 декабря 1974 г. № 624 <b>Per. № 461410058910006</b>	г. Льгов, ул. К. Либкнехта, 31
36.	Памятник героям-саперам, погибшим в битве на Курской дуге	Постановление Совета Министров РСФСР от 04 декабря 1974 г. № 624 <b>Per. № 461410063190006</b>	Поныровский район, 4 км северо-восточнее пос. Поныри
37.	Памятник героям-артиллеристам, погибшим в битве на северном фланге Курской дуги в 1943 г.	Постановление Совета Министров РСФСР от 04 декабря 1974 г. № 624 <b>Per. № 461410064440006</b>	Поныровский район, село Теплое
38.	Братские могилы советских воинов, погибших на северном фланге Курской дуги в 1943 г.	Постановление Совета Министров РСФСР от 04 декабря 1974 г. № 624 <b>Per. № 461410064600006</b>	Поныровский район, у села Теплое
39.	Памятное место, где находилась землянка, в которой размещался штаб генерала армии Ватутина Николая Федоровича, руководившего боями по разгрому немецко-фашистских войск на Прохоровском плацдарме в июле 1943 г.	Постановление Совета Министров РСФСР от 04 декабря 1974 г. № 624 <b>Per. № 461510262850006</b>	Пристенский район, Пристенский район, село Ржава
40.	Дом, в котором родился мореплаватель Шелихов Григорий Иванович	Постановление Совета Министров РСФСР от 04 декабря 1974 г. № 624 <b>Per. № 461510223590006</b>	г. Рыльск, ул. Луначарского, 13



№ п/п	Наименование объекта культурного наследия	Наименование и реквизиты нормативно-правового акта о постановке объекта культурного наследия на государственную охрану	Местонахождение объекта
41.	Дом, в котором в 1709 г. останавливался Петр I во время возвращения с Полтавской битвы в Петербург	Постановление Совета Министров РСФСР от 04 декабря 1974 г. № 624 <b>Рег. № 461410099760006</b>	г. Рыльск, ул. Розы Люксембург, 12
42.	Дом, в котором с 1907 г. по 1937 г. жили революционер Заломов Петр Андреевич и его мать Анна Кирилловна	Постановление Совета Министров РСФСР от 04 декабря 1974 г. № 624 <b>Рег. № 461410125040006</b>	г. Суджа, слобода Гончаровка, ул. Калашниковская, 20
43.	Усадьба Нелидовых: главный дом, парк, XIX в.	Постановление Совета Министров РСФСР от 04 декабря 1974 г. № 624 <b>Рег. № 461420145380006</b>	Курский район, село Моква
44.	главный дом	Постановление Совета Министров РСФСР от 04 декабря 1974 г. № 624 <b>Рег. № 461410145380036</b>	Курский район, село Моква
45.	Парк	Постановление Совета Министров РСФСР от 04 декабря 1974 г. № 624 <b>Рег. № 461420145380046</b>	Курский район, село Моква
46.	Здание Дворянского собрания, 1877 г.	Указ Президента Российской Федерации от 20 февраля 1995 г. № 176 <b>Рег. № 461410053820006</b>	г. Курск, Верхняя наб., 5, ул. Сониная, 4
47.	Дом жилой («Дом Ильича»), 1925 г.	Указ Президента Российской Федерации от 20 февраля 1995 г. № 176 <b>Рег. № 461410054260006</b>	г. Курск, Перекальского пл., 1
48.	Дом, где в 1915 году родился композитор Г.В. Свиридов	Распоряжение Правительства Российской Федерации от 9 февраля 2007 г. № 155-р <b>Рег. № 461410055210006</b>	г. Фатеж, ул. Урицкого, д. 47

Перечень объектов историко-культурного наследия регионального значения по г. Курску и Курской области по информации комитета по культуре Курской области представлен в сводной Таблице 3.8.3.2.

Таблица 3.8.3.2

### Перечень объектов историко-культурного наследия регионального значения по г. Курску и Курской области

№ п/п	Наименование объекта культурного наследия регионального значения	Наименование и реквизиты нормативно-правового акта о постановке объекта культурного наследия на государственную охрану	Месторасположение объекта
<b>г. Курск</b>			
1.	«Церковь Ахтырская» (Успенско-Ахтырская Церковь), 1736 г.	Распоряжение Губернатора Курской области № 493-рг от 05.07.2012 г. <b>Рег. № 461410142920005</b>	город Курск, Ахтырский переулок, дом 7А
2.	«Дом, в котором 23 октября 1918 г. проходила 1-я губернская конференция Союза рабочей и крестьянской молодежи. В 1918—	Приказ управления по охране объектов культурного наследия Курской области от 07.06.2017 г. № 01-09/078.	г. Курск, ул. Белинского, 5

№ п/п	Наименование объекта культурного наследия регионального значения	Наименование и реквизиты нормативно-правового акта о постановке объекта культурного наследия на государственную охрану	Месторасположение объекта
	1919 гг. помещался городской комитет комсомола», 1918–1919 годы	<b>Пер. № 461711069210005</b>	
3.	Братская могила воинов Советской Армии, павших в бою с немецко- фашистскими захватчиками в 1941-1943 гг. Захоронено и установлено фамилий 20-ти чел. Обелиск установлен в 1954 г.	Решение исполнительного комитета Курского областного Совета народных депутатов № 382 от 14.06.1979 г. <b>Пер. № 461510395200005</b>	г. Курск, ул. Горелый лес (у полотна железной дороги)
4.	«Здание военных казарм», середина XIX в.	Приказ управления по охране объектов культурного наследия Курской области от 10.08.2017 г. № 01-09/107 <b>Пер. № 461711279340005</b>	г. Курск, ул. Дзержинского, 94
5.	Памятник помощнику машиниста Козлову А.Г., героически погибшему в 1919 г. от деникинцев при эвакуации железнодорожного состава с боеприпасами. Бюст установлен в 1970 г.	Решение исполнительного комитета Курского областного Совета народных депутатов № 382 от 14.06.1979 г. <b>Пер. № 461510395210005</b>	г. Курск, на территории локомотивного депо
6.	Никитское кладбище г. Курска	Постановление Губернатора Курской области № 371 от 15.03.1997 г. <b>Пер. № 461610556930005</b>	г. Курск, ул. К. Маркса, 48
7.	Мемориал «Советским воинам, погибшим в годы Великой Отечественной войны 1941-1945 гг.»	Решение исполнительного комитета Курского областного Совета народных депутатов № 77 от 15.03.1990 г. <b>Пер. № 461510387350005</b>	г. Курск, ул. К. Маркса, 48, Воинское кладбище
8.	Одиночные могилы павших в боях и умерших от ран офицеров Советской Армии в период Великой Отечественной войны.	Решение исполнительного комитета Курского областного Совета народных депутатов № 382 от 14.06.1979 г. <b>Пер. № 461610432430005</b>	г. Курск, Ленинский район, воинские кладбища (ул. Карла Маркса, 48), офицерское кладбище
9.	Братские могилы павших в боях и умерших от ран воинов Советской Армии в период Великой Отечественной войны.	Решение исполнительного комитета Курского областного Совета народных депутатов № 382 от 14.06.1979 г. <b>Пер. № 461610432570005</b>	г. Курск, Ленинский район, воинские кладбища (ул. Карла Маркса, 48), солдатское кладбище
10.	Могила майора медицинской службы - врача управления Центрального фронта Шишмановой Г.П., погибшей в бою с немецко-фашистскими захватчиками в 1943 г. У могилы установлен обелиск.	Решение исполнительного комитета Курского областного Совета народных депутатов № 382 от 14.06.1979 г. <b>Пер. № 461510395240005</b>	г. Курск, ул. Карла Маркса (Никитское кладбище)
11.	Могила К. Д. Воробьева	Постановление главы администрации Курской области № 135 от 25.03.1996 г. <b>Пер. № 461610434860005</b>	г. Курск, Никитское кладбище
12.	Могила Блинова Константина Минаевича (1912-1943 гг.) Героя Советского Союза	Приказ управления по охране объектов культурного наследия Курской области от 14.06.2017 г.	г. Курск, ул. Карла Маркса, 48, Офицерское кладбище

№ п/п	Наименование объекта культурного наследия регионального значения	Наименование и реквизиты нормативно-правового акта о постановке объекта культурного наследия на государственную охрану	Месторасположение объекта
		№ 01-09/082 <b>Пер. № 461711069170005</b>	
13.	Место расстрела советских граждан немецко-фашистскими захватчиками в 1941-1943 года. Обелиск установлен в 1968 г.	Решение исполнительного комитета Курского областного Совета народных депутатов № 382 от 14.06.1979 г.	г. Курск, ул. Карла Маркса (на 512 километре шоссе Москва-Курск)
14.	«Стела славы Героям – курянам», 1966 год	Решение исполнительного комитета Курского областного Совета народных депутатов № 382 от 14.06.1979 г. <b>Пер. № 461510395180005</b>	г. Курск, Красная площадь
15.	Здание губкома, в котором в 1920-23 гг. работал секретарём губкома Бауман Карл Янович. Здесь находился штаб народного ополчения г. Курска	Решение исполнительного комитета Курского областного Совета народных депутатов № 454 от 08.05.1968 г.	г. Курск, ул. Ленина, 83
16.	Памятный знак, установленный в честь героических подвигов комсомольцев - курян в годы Великой Отечественной войны 1941-1945 гг.	Решение исполнительного комитета Курского областного Совета народных депутатов № 77 от 15.03.1990 г. <b>Пер. № 461510395080005</b>	г. Курск, ул. К. Маркса
17.	Братская могила партийных и советских работников, расстрелянных деникинцами 17 ноября 1919 года. Захоронено 29 человек. У могилы в 1977 г. установлена скульптурная группа, зажжен огонь Вечной Славы	Решение исполнительного комитета Курского областного Совета народных депутатов № 382 от 14.06.1979 г. <b>Пер. № 461610432970005</b>	г. Курск, ул. Радищева (парк Героев)
18.	«Здание Курского реального училища», конец XIX – начало XX века	Приказ управления по охране объектов культурного наследия Курской области от 12.09.2017 г. № 01-09/116 <b>Пер. № 461711279460005</b>	г. Курск, ул. С. Саровского, 12
19.	«Обелиск борцам за Советскую власть», 1972 г.	Решение исполнительного комитета Курского областного Совета народных депутатов № 382 от 14.06.1979 г. <b>Пер. № 461510395140005</b>	г. Курск, Советская площадь
20.	Обелиск летчикам 16-й Воздушной армии, героически сражавшимся в курском небе в 1943 г. Установлен в 1975 г.	Решение исполнительного комитета Курского областного Совета народных депутатов № 382 от 14.06.1979 г. <b>Пер. № 461510395060005</b>	г. Курск, улица Союзная (у развилки дорог на пос. Тим и на аэропорт)
21.	«Жилой дом купца Перовощикова», кон. XIX в.	Приказ управления по охране объектов культурного наследия Курской области от 20.06.2017 г. № 01-09/087 <b>Пер. № 461711069380005</b>	г. Курск, ул. Урицкого, 20
22.	Место расстрелов советских граждан немецко-фашистскими захватчиками в 1941-1943 годах.	Решение исполнительного комитета Курского областного Совета народных депутатов № 382 от 14.06.1979 г. <b>Пер. № 461610563110005</b>	г. Курск, ул. Энгельса (парк «Солянка»)
23.	Успенская церковь, 1814 г.	Решение исполнительного комитета Курского областного Совета	г. Курск, ул. Антокольского

№ п/п	Наименование объекта культурного наследия регионального значения	Наименование и реквизиты нормативно-правового акта о постановке объекта культурного наследия на государственную охрану	Месторасположение объекта
		народных депутатов № 49 от 16.02.1989 г. <b>Пер. № 461410383440005</b>	
24.	«Жилой дом», XVII в.	Решение исполнительного комитета Курского областного Совета народных депутатов № 49 от 16.02.1989 г. <b>Пер. № 461610556480005</b>	г. Курск, ул. Белинского, д. 44
25.	«Училище женское епархиальное», 1913 г.	Решение исполнительного комитета Курского областного Совета народных депутатов № 49 от 16. 02.1989 г. <b>Пер. № 461410365590005</b>	г. Курск, ул. Блинова
26.	«Поликлиника УВД», 1950–е гг.	Решение исполнительного комитета Курского областного Совета народных депутатов № 49 от 16.02.1989 г. <b>Пер. № 461610557010005</b>	г. Курск, ул. Гоголя, 15
27.	Жилой дом, нач. 1950-х гг.	Решение исполнительного комитета Курского областного Совета народных депутатов № 49 от 16.02.1989 г. <b>Пер. № 461410058840005</b>	г. Курск, ул. Горького, 9
28.	Ансамбль Троицкого женского монастыря:	<b>Пер. № 461620654130005</b>	
29.	- настоятельский корпус	Решение исполнительного комитета Курского областного Совета народных депутатов № 49 от 16.02.1989 г. <b>Пер. № 461610654130025</b>	г. Курск, ул. Бебеля
30.	- Церковно-приходская школа	Решение исполнительного комитета Курского областного Совета народных депутатов № 49 от 16.02.1989 г. <b>Пер. № 461610654130015</b>	г. Курск, ул. Горького, 13
31.	Дом Гладкова, 1890 г.	Решение исполнительного комитета Курского областного Совета народных депутатов № 49 от 16.02.1989 г. <b>Пер. № 461410057890005</b>	г. Курск, ул. Горького, 15
32.	«Дом А.В. Переплетенко», 2–я пол. XIX в.	Распоряжение Губернатора Курской области № 34-рг от 28.01.2013 г. <b>Пер. № 461410160660005</b>	г. Курск, ул. Горького 26
33.	Жилой дом	Решение исполнительного комитета Курского областного Совета народных депутатов № 49 от 16.02.1989 г. <b>Пер. № 461610432760005</b>	г. Курск, ул. Дзержинского, 43
34.	Здание манежа (театра), 1820, 1886 гг.	Решение исполнительного комитета Курского областного Совета народных депутатов № 49 от 16.02.1989 г. <b>Пер. № 461410056150005</b>	г. Курск, ул. Дзержинского, 51
35.	Дом профсоюзов, 1950 гг.	Решение исполнительного комитета Курского областного Совета	г. Курск, ул. Дзержинского, 53

№ п/п	Наименование объекта культурного наследия регионального значения	Наименование и реквизиты нормативно-правового акта о постановке объекта культурного наследия на государственную охрану	Месторасположение объекта
		народных депутатов № 49 от 16.02.1989 г. <b>Пер. № 461410125150005</b>	
36.	Приходская школа духовной семинарии, 2-я пол. XIX в.	Решение исполнительного комитета Курского областного Совета народных депутатов № 49 от 16.02.1989 г. <b>Пер. № 461410130820005</b>	г. Курск, ул. Дзержинского, 55
37.	Доходный дом дворянина В.В. Толубеева, 1880-е гг.	Приказ комитета по культуре Курской области № 01-09/128а от 11.06.2015 г. <b>Пер. № 461610556510005</b>	г. Курск, ул. Дзержинского, 62 А (Литер А)
38.	Жилой дом с аркой, 1935- 1936 гг.	Решение исполнительного комитета Курского областного Совета народных депутатов № 49 от 16.02.1989 г. <b>Пер. № 461410057860005</b>	г. Курск, ул. Дзержинского, 66
39.	Дом, в котором размещалась в 1918 г. делегация РСФСР, уполномоченная вести переговоры с Украинской центральной радой о заключении мирного договора	Распоряжение Совета Министров РСФСР № 3630-р от 23.08.1963 г. <b>Пер. № 461610560670005</b>	г. Курск, ул. Дзержинского, 70
40.	Дом жилой	Приказ управления по охране объектов культурного наследия Курской области от 26.05.2017 г. № 01-09/051. <b>Пер. № 461711069220005</b>	г. Курск, ул. Дзержинского, 74
41.	Дом жилой	Приказ управления по охране объектов культурного наследия Курской области от 26.05.2017 г. № 01-09/050. <b>Пер. № 461711069230005</b>	г. Курск, ул. Дзержинского, 81
42.	Доходный дом Я.И. Альпина	Приказ управления по охране объектов культурного наследия Курской области от 07.06.2017 г. № 01-09/068. <b>Пер. № 461711069240005</b>	г. Курск, ул. Дзержинского, 82
43.	Дом, в котором жил писатель Овечкин В.В.	Приказ управления по охране объектов культурного наследия Курской области от 26.05.2017 г. № 01-09/053. <b>Пер. № 461711069250005</b>	г. Курск, ул. Дзержинского, 86
44.	Здание общежития	Приказ управления по охране объектов культурного наследия Курской области от 26.05.2017 г. № 01-09/055. <b>Пер. № 461711069260005</b>	г. Курск, ул. Дзержинского, 90
45.	Богословская церковь	Решение исполнительного комитета Курского областного Совета народных депутатов № 49 от 16.02.1989 г. <b>Пер. № 461510555600005</b>	г. Курск, парк им. Дзержинского
46.	Дом жилой	Приказ управления по охране объектов культурного наследия Курской области от 26.05.2017 г.	г. Курск, ул. Дзержинского, 93

№ п/п	Наименование объекта культурного наследия регионального значения	Наименование и реквизиты нормативно-правового акта о постановке объекта культурного наследия на государственную охрану	Месторасположение объекта
		№ 01-09/052. <b>Рег. № 461711069270005</b>	
47.	Конюшня государственного конезавода, XIX в.	Решение исполнительного комитета Курского областного Совета народных депутатов № 49 от 16.02.1989 г. <b>Рег. № 461510390840005</b>	г. Курск, ул. Димитрова, 66
48.	Здание управления Московско – Киевско– Воронежской железной дороги, 1897-1902 гг.	Решение исполнительного комитета Курского областного Совета народных депутатов № 49 от 16.02.1989 г. <b>Рег. № 461410125240005</b>	г. Курск, ул. Добролюбова, 5
49.	Ансамбль Введенской церкви	<b>Рег. № 461620654150005</b>	
50.	- Введенская церковь	Решение исполнительного комитета Курского областного Совета народных депутатов № 49 от 16.02.1989 г. <b>Рег. № 461610654150015</b>	г. Курск, ул. Дубровинского
51.	- ограда с воротами	Решение исполнительного комитета Курского областного Совета народных депутатов № 49 от 16.02.1989 г. <b>Рег. № 461710654150025</b>	г. Курск, ул. Дубровинского
52.	Ансамбль Вознесенской церкви	<b>Рег. № 461620654170005</b>	
53.	- Вознесенская церковь	Решение исполнительного комитета Курского областного Совета народных депутатов № 49 от 16.02.1989 г. <b>Рег. № 461610654170015</b>	г. Курск, ул. Запольная
54.	- ограда с воротами	Решение исполнительного комитета Курского областного Совета народных депутатов № 49 от 16.02.1989 г. <b>Рег. № 461710654150025</b>	г. Курск, ул. Запольная
55.	Памятник В.И. Ленину, ск. М.Г. Манизер, арх. И.Е. Рожин.	Распоряжение Губернатора Курской области № 925-рг от 25.11.2013 г. <b>Рег. № 461410161550005</b>	г. Курск, Красная площадь
56.	Здание мединститута, 1930-е гг.	Решение исполнительного комитета Курского областного Совета народных депутатов № 49 от 16.02.1989 г. <b>Рег. № 461410055180005</b>	г. Курск, ул. К. Маркса, 3
57.	Дом жилой	Приказ управления по охране объектов культурного наследия Курской области от 07.06.2017 г. № 01-09/074 <b>Рег. № 461711275980005</b>	г. Курск, ул. Карла Маркса, 11
58.	Здание военного госпиталя	Приказ управления по охране объектов культурного наследия Курской области от 07.06.2017 г. № 01-09/073. <b>Рег. № 461711069280005</b>	г. Курск, ул. Карла Маркса, 23
59.	Здание сельскохозяйственного института, кон. 1950-х гг.	Решение исполнительного комитета Курского областного Совета	г. Курск, ул. К. Маркса, 70



№ п/п	Наименование объекта культурного наследия регионального значения	Наименование и реквизиты нормативно-правового акта о постановке объекта культурного наследия на государственную охрану	Месторасположение объекта
		народных депутатов № 49 от 16.02.1989 г. <b>Пер. № 461410124560005</b>	
60.	Никитская церковь, 1846 г.	Решение исполнительного комитета Курского областного Совета народных депутатов № 49 от 16.02.1989 г. <b>Пер. № 461410386000005</b>	г. Курск, ул. К. Маркса
61.	Здание церковно-приходской школы Михайловской церкви, 2-я пол. XIX в.	Решение исполнительного комитета Курского областного Совета народных депутатов № 49 от 16.02.1989 г. <b>Пер. № 461510400240005</b>	г. Курск, ул. В. Луговая, 36
62.	Дом Советов, 1939-1951 гг.	Решение исполнительного комитета Курского областного Совета народных депутатов № 49 от 16.02.1989 г. <b>Пер. № 461410361810005</b>	г. Курск, Красная площадь
63.	Гостиница «Центральная», 1956 г.	Решение исполнительного комитета Курского областного Совета народных депутатов № 49 от 16.02.1989 г. <b>Пер. № 461410361830005</b>	г. Курск, Красная пл., 2
64.	«Дом связи», 1960 г.	Решение исполнительного комитета Курского областного Совета народных депутатов № 49 от 16.02.1989 г. <b>Пер. № 461410056630005</b>	г. Курск, Красная площадь, 8
65.	«Ансамбль Никольской церкви», 1814 г.	Решение исполнительного комитета Курского областного Совета народных депутатов № 49 от 16.02.1989 г. <b>Пер. № 461620654180005</b>	г. Курск, ул. Комсомольская
66.	«Никольская церковь», 1814 г.	Решение исполнительного комитета Курского областного Совета народных депутатов № 49 от 16.02.1989 г. <b>Пер. № 461610654180015</b>	г. Курск, ул. Комсомольская
67.	«Ограда с воротами», 1814 г. -	Решение исполнительного комитета Курского областного Совета народных депутатов № 49 от 16.02.1989 г. <b>Пер. № 461710654180025</b>	г. Курск, ул. Комсомольская
68.	Здание Горсовета, 1957 г.	Решение исполнительного комитета Курского областного Совета народных депутатов № 49 от 16.02.1989 г. <b>Пер. № 461410051540005</b>	г. Курск, ул. Ленина, 1
69.	Административное здание (УВД), 1945-1948 гг.	Решение исполнительного комитета Курского областного Совета народных депутатов № 49 от 16.02.1989 г. <b>Пер. № 461410053740005</b>	г. Курск, ул. Ленина, 5
70.	Дом книги, 1956 г.	Решение исполнительного комитета Курского областного Совета народных депутатов № 49 от 16.02.1989 г.	г. Курск, ул. Ленина, 11

№ п/п	Наименование объекта культурного наследия регионального значения	Наименование и реквизиты нормативно-правового акта о постановке объекта культурного наследия на государственную охрану	Месторасположение объекта
		<b>Пер. № 461410055190005</b>	
71.	Дом жилой	Приказ управления по охране объектов культурного наследия Курской области от 26.05.2017 г. № 01-09/056. <b>Пер. № 461711069290005</b>	г. Курск, ул. Ленина, 19
72.	Здание кирхи, кон. XIX в.	Решение исполнительного комитета Курского областного Совета народных депутатов № 49 от 16.02.1989 г. <b>Пер. № 461410058830005</b>	г. Курск, ул. Ленина, 21
73.	Дом жилой	Приказ управления по охране объектов культурного наследия Курской области от 26.05.2017 г. № 01-09/057 <b>Пер. № 461711069360005</b>	г. Курск, ул. Ленина, 23
74.	Дом Чурилова, I пол. XIX, нач. XX вв.	Решение исполнительного комитета Курского областного Совета народных депутатов № 49 от 16.02.1989 г. <b>Пер. № 461410057830005</b>	г. Курск, ул. Ленина, 25
75.	Здание роддома № 1, 1950-е гг.	Решение исполнительного комитета Курского областного Совета народных депутатов № 49 от 16.02.1989 г. <b>Пер. № 461410055080005</b>	г. Курск, ул. Ленина, 29
76.	Здание совпартшколы, 1958 г.	Решение исполнительного комитета Курского областного Совета народных депутатов № 49 от 16.02.1989 г. <b>Пер. № 461410124280005</b>	г. Курск, ул. Ленина, 43
77.	Здание музыкального училища	Приказ управления по охране объектов культурного наследия Курской области от 07.06.2017 г. № 01-09/069. <b>Пер. № 461711069310005</b>	г. Курск, ул. Ленина, 75
78.	Дом жилой	Приказ управления по охране объектов культурного наследия Курской области от 26.05.2017 г. № 01-09/058. <b>Пер. № 461711069350005</b>	г. Курск, ул. Ленина, 95
79.	Дом жилой	Приказ управления по охране объектов культурного наследия Курской области от 26.05.2017 г. № 01-09/059. <b>Пер. № 461711069340005</b>	г. Курск, ул. Ленина, 97
80.	Жилой дом, нач.1950-х гг.	Решение исполнительного комитета Курского областного Совета народных депутатов № 49 от 16.02.1989 г. <b>Пер. № 461410125550005</b>	г. Курск, ул. Ленина, 108
81.	Здание общежития духовной семинарии	Приказ управления по охране объектов культурного наследия Курской области от 07.06.2017 г. № 01-09/075. <b>Пер. № 461711069320005</b>	г. Курск, ул. Ломоносова, 3



№ п/п	Наименование объекта культурного наследия регионального значения	Наименование и реквизиты нормативно-правового акта о постановке объекта культурного наследия на государственную охрану	Месторасположение объекта
82.	Мужская классическая гимназия, 1836-1844 гг.	Решение исполнительного комитета Курского областного Совета народных депутатов № 49 от 16.02.1989 г. <b>Пер. № 461410357950005</b>	г. Курск, ул. Луначарского
83.	Братский корпус Знаменского монастыря	Приказ управления по охране объектов культурного наследия Курской области от 31.12.2015 г. № 84 <b>Пер. № 461711069370005</b>	г. Курск, ул. Луначарского, 8, здание литер Б2
84.	Здание Окружного суда	Приказ управления по охране объектов культурного наследия Курской области от 31.12.2015 г. № 81 <b>Пер. № 461711274780005</b>	г. Курск, ул. Луначарского, 8, лит. В7
85.	Здание бывшего костела	Решение исполнительного комитета Курского областного Совета народных депутатов № 53 от 26.01.1978 г. <b>Пер. № 461510365160005</b>	г. Курск, ул. Марата, 31
86.	Дача А.Л. Вакулина, 1910 г.	Распоряжение Губернатора Курской области № 923-рг от 25.11.2013 г. <b>Пер. № 461410159870005</b>	г. Курск, ул. Никитская, 74
87.	Здание железнодорожного вокзала станции Курск	Решение исполнительного комитета Курского областного Совета народных депутатов № 629 от 25.10.1979 г. <b>Пер. № 461410365560005</b>	г. Курск, ул. Привокзальная, 1
88.	Водонапорная башня, 1874 г.	Решение исполнительного комитета Курского областного Совета народных депутатов № 49 от 16.02.1989 г. <b>Пер. № 461410058800005</b>	г. Курск, ул. Павлова
89.	Водонапорная башня, 1931 г.	Решение исполнительного комитета Курского областного Совета народных депутатов № 49 от 16.02.1989 г. <b>Пер. № 461411273870005</b>	г. Курск, ул. Павлова
90.	Городская больница Гладковой, 1904 г.	<b>Пер. № 461420160450005</b>	
91.	- больница	Решение исполнительного комитета Курского областного Совета народных депутатов № 49 от 16.02.1989 г. <b>Пер. № 461410160450105</b>	г. Курск, ул. Перекальского, 5
92.	- хозяйственный дом	Решение исполнительного комитета Курского областного Совета народных депутатов № 49 от 16.02.1989 г. <b>Пер. № 461410160450075</b>	г. Курск, ул. Перекальского, 5
93.	- «приют Новосильцева»	Решение исполнительного комитета Курского областного Совета народных депутатов № 49 от 16.02.1989 г. <b>Пер. № 461410160450115</b>	г. Курск, ул. Перекальского, 5

№ п/п	Наименование объекта культурного наследия регионального значения	Наименование и реквизиты нормативно-правового акта о постановке объекта культурного наследия на государственную охрану	Месторасположение объекта
94.	- часовня	Решение исполнительного комитета Курского областного Совета народных депутатов № 49 от 16.02.1989 г. <b>Пер. № 461410160450085</b>	г. Курск, ул. Перекальского, 5
95.	- ограда	Решение исполнительного комитета Курского областного Совета народных депутатов № 49 от 16.02.1989 г. <b>Пер. № 461410160450095</b>	г. Курск, ул. Перекальского, 5
96.	- аптека	Решение исполнительного комитета Курского областного Совета народных депутатов № 49 от 16.02.1989 г. <b>Пер. № 461410160450125</b>	г. Курск, ул. Перекальского, 5
97.	Дом А.Ф. Безходарного, конец XIX – нач. XX веков	Распоряжение Администрации Курской области № 209-ра от 24.03.2015 г. <b>Пер. № 461510396520005</b>	г. Курск, ул. Почтовая, 17
98.	Дом жилой, конец XIX-XX вв.	Приказ управления по охране объектов культурного наследия Курской области от 29.03.2016 г. № 49 <b>Пер. № 461610561440005</b>	г. Курск, ул. Радищева, 12
99.	Дом казначея, кон. XVIII в.	Решение исполнительного комитета Курского областного Совета народных депутатов № 49 от 16.02.1989 г. <b>Пер. № 461410057840005</b>	г. Курск, ул. Радищева, 16
100.	Мариинская женская гимназия, 1902 г., 1935-1937 гг.	Решение исполнительного комитета Курского областного Совета народных депутатов № 49 от 16.02.1989 г. <b>Пер. № 461410060670005</b>	г. Курск, ул. Радищева, 33
101.	Ильинская церковь, 1768 г.	Решение исполнительного комитета Курского областного Совета народных депутатов № 49 от 16.02.1989 г. <b>Пер. № 461410383390005</b>	г. Курск, ул. Бебеля
102.	Хирургическое отделение земской больницы, 1908 г.	Решение исполнительного комитета Курского областного Совета народных депутатов № 49 от 16.02.1989 г. <b>Пер. № 461610654320005</b>	г. Курск, ул. Садовая, 42
103.	Часовня, кон. XIX в.	Распоряжение Губернатора Курской области № 810-рг от 18.10.2013 г. <b>Пер. № 461410163080005</b>	г. Курск, ул. Семёновская, 65а
104.	Казенная палата, 1880-1902 гг.	Решение исполнительного комитета Курского областного Совета народных депутатов № 49 от 16.02.1989 г. <b>Пер. № 461410124890005</b>	г. Курск, ул. Советская, 14

№ п/п	Наименование объекта культурного наследия регионального значения	Наименование и реквизиты нормативно-правового акта о постановке объекта культурного наследия на государственную охрану	Месторасположение объекта
105.	Особняк Пузанова:	<b>Пер. № 461520381090005</b>	
106.	- дом, нач. XX в.	Решение исполнительного комитета Курского областного Совета народных депутатов № 49 от 16.02.1989 г. <b>Пер. № 461510381090015</b>	г. Курск, ул. Советская, 3
107.	- ворота	Решение исполнительного комитета Курского областного Совета народных депутатов № 49 от 16.02.1989 г. <b>Пер. № 461510381090025</b>	г. Курск, ул. Советская, 3
108.	Жилой дом, кон. 1940-х гг.	Решение исполнительного комитета Курского областного Совета народных депутатов № 49 от 16.02.1989 г. <b>Пер. № 461610556520005</b>	г. Курск, ул. Советская, 30
109.	Воскресенская церковь Знаменского монастыря, 1876 г.	Решение исполнительного комитета Курского областного Совета народных депутатов № 49 от 16.02.1989 г. <b>Пер. № 461410415910005</b>	г. Курск, ул. Сониная
110.	Дом основателя биофабрики ветврача Н.Д. Диковского	Приказ управления по охране объектов культурного наследия Курской области от 07.06.2017 г. № 01-09/077. <b>Пер. № 461711069330005</b>	г. Курск, ул. Садовая, 10
111.	«Доходный дом», 2-я пол. XIX в.»	Распоряжение Губернатора Курской области от № 93-рг от 19.02.2013 г. <b>Пер. № 461410161380005</b>	г. Курск, ул. Сосновская, 1-3
112.	Здание школы № 36	Решение исполнительного комитета Курского областного Совета народных депутатов № 49 от 16.02.1989 г. <b>Пер. № 461610563080005</b>	г. Курск, ул. Станционная
113.	Дом культуры железнодорожников, 1950 г.	Решение исполнительного комитета Курского областного Совета народных депутатов № 49 от 16.02.1989 г. <b>Пер. № 461410353380005</b>	г. Курск, пр. Театральный
114.	Корпуса ликероводочного завода: казённый винный склад, 1900 г., спиртзавод Сперанского, 1903 г.:	<b>Пер. № 461620555530005</b>	
115.	- казённый винный склад, 1900 г.	Решение исполнительного комитета Курского областного Совета народных депутатов № 49 от 16.02.1989 г. <b>Пер. № 461510555530025</b>	г. Курск, ул. Халтурина, 16
116.	- спиртзавод Сперанского, 1903 г.	Решение исполнительного комитета Курского областного Совета народных депутатов № 49 от 16.02.1989 г. <b>Пер. № 461510555530015</b>	г. Курск, ул. Халтурина, 16
117.	Всехсвятская (Екатерининская) церковь, 1816 г.	Решение исполнительного комитета Курского областного Совета народных депутатов № 49 от 16.02.1989 г.	г. Курск, ул. Энгельса

№ п/п	Наименование объекта культурного наследия регионального значения	Наименование и реквизиты нормативно-правового акта о постановке объекта культурного наследия на государственную охрану	Месторасположение объекта
		<b>Пер. № 461410383480005</b>	
118.	Бюст дважды Героя Советского Союза А.Е.Боровых. ск. В.К. Ефимов-Трофимов, арх. В.М. Новак, бронза, гранит, 1947 г.	Постановление Совета Министров РСФСР № 1327 от 30.08.1960 г., приложение № 2 <b>Пер. № 461510396570005</b>	г. Курск, сад им. Первого Мая
119.	Дом, в котором в 1929 - начале 1930-х годов жили архиепископы Курские и Обоянские Дамиан (Воскресенский Дмитрий Григорьевич) и Онуфрий (Гагалюк Антон Максимович) (священномученики), вторая половина XIX в.	Приказ управления Администрации Курской области по охране объектов культурного наследия № 41-п от 22.11.2018 Приказ управления Администрации Курской области по охране объектов культурного наследия от 13.04.2020 г. № 85-п	г. Курск, ул. Челюскинцев, д. 10
120.	Ансамбль городской усадьбы, вторая половина XIX в.	Приказ управления Администрации Курской области по охране объектов культурного наследия № 42-п от 22.11.2018 Приказ управления Администрации Курской области по охране объектов культурного наследия № 103-п от 21.05.2020 г.	г. Курск, ул. Уфимцева, д. 6
121.	Главный усадебный дом, вторая половина XIX в.	Приказ управления Администрации Курской области по охране объектов культурного наследия № 42-п от 22.11.2018 Приказ управления Администрации Курской области по охране объектов культурного наследия № 103-п от 21.05.2020 г.	г. Курск, ул. Уфимцева, д. 6
122.	Флигель, вторая половина XIX в.	Приказ управления Администрации Курской области по охране объектов культурного наследия № 42-п от 22.11.2018 Приказ управления Администрации Курской области по охране объектов культурного наследия № 103-п от 21.05.2020 г.	г. Курск, ул. Уфимцева, д. 6
123.	Дом купца Ф.И.Озерова, 2-я половина XIX в.	Приказ управления Администрации Курской области по охране объектов культурного наследия № 50-п от 10.12.2018 Приказ управления Администрации Курской области по охране объектов культурного наследия от 13.04.2020 г. № 82-п	г. Курск, ул. Дзержинского, д. 17
124.	Дом купца Н.Н. Минакова, последняя четверть XIX в.	Приказ управления Администрации Курской области по охране объектов культурного наследия № 55-п от 28.02.2019 Приказ управления Администрации Курской области по охране	г. Курск, ул. Добролюбова, дом 9

№ п/п	Наименование объекта культурного наследия регионального значения	Наименование и реквизиты нормативно-правового акта о постановке объекта культурного наследия на государственную охрану	Месторасположение объекта
		объектов культурного наследия от 13.04.2020 г. № 84-п	
125.	Дом мещан Беньковских, последняя четверть XIX в.	Приказ управления Администрации Курской области по охране объектов культурного наследия № 54-п от 28.02.2019 Приказ управления Администрации Курской области по охране объектов культурного наследия от 13.04.2020 г. № 81-п	г. Курск, ул. Красной Армии, д. 80
126.	«Дом купца М.А. Кудрявцева», 1886 г.	Приказ управления Администрации Курской области по охране объектов культурного наследия № 56-п от 28.02.2019 Приказ управления Администрации Курской области по охране объектов культурного наследия № 78-п от 13.04.2020 г. <b>Рег. № 462011331770005</b>	г. Курск, ул. Красной Армии, д. 82
127.	Дом купцов Воронковых и А.А. Ольховикова, конец XVIII-XIX в.	Приказ управления Администрации Курской области по охране объектов культурного наследия № 53-п от 28.02.2019 Приказ управления Администрации Курской области по охране объектов культурного наследия от 13.04.2020 г. № 87-п	г. Курск, ул. Радищева, д. 10
128.	Доходный дом купцов Лоскутовых, последняя четверть XIX в.	Приказ управления Администрации Курской области по охране объектов культурного наследия № 98-п от 19.04.2019 Приказ управления Администрации Курской области по охране объектов культурного наследия № 51-п от 27.03.2020	г. Курск, ул. Горького, д. 8
129.	Доходный дом О.И. Рубцевской, середина XIX в.	Приказ управления Администрации Курской области по охране объектов культурного наследия № 102-п от 30.04.2019 Приказ управления Администрации Курской области по охране объектов культурного наследия от 13.04.2020 г. № 83-п	г. Курск, ул. Радищева, д. 2
130.	Торговые бани купца С.Ш. Карабджака, 1911 г.	Приказ управления Администрации Курской области по охране объектов культурного наследия № 103-п от 17.05.2019 Приказ управления Администрации Курской области по охране объектов культурного наследия от 13.04.2020 г. № 86-п	г. Курск, ул. Почтовая, д. 3
131.	Доходный дом купца Н.Г. Самойлова, последняя треть XIX в.	Приказ управления Администрации Курской области по охране объектов культурного наследия № 109-п от 04.06.2019 Приказ управления Администрации Курской области по охране	г. Курск, ул. Уфимцева, д. 2

№ п/п	Наименование объекта культурного наследия регионального значения	Наименование и реквизиты нормативно-правового акта о постановке объекта культурного наследия на государственную охрану	Месторасположение объекта
		объектов культурного наследия от 13.04.2020 г. № 88-п	
132.	«Ансамбль мельницы купца Я.А. Дерюгина», 1907 г., 1914 г., 1947 г.:	Приказ управления Администрации Курской области по охране объектов культурного наследия № 136-п от 18.10.2019 Приказ управления Администрации Курской области по охране объектов культурного наследия № 106-п от 21.05.2020	г. Курск, ул. Александра Невского, д. 6-8
133.	Мельничный корпус 1907 года, 1907 г.	Приказ управления Администрации Курской области по охране объектов культурного наследия № 136-п от 18.10.2019 Приказ управления Администрации Курской области по охране объектов культурного наследия № 106-п от 21.05.2020	г. Курск, ул. Александра Невского, д. 6-8
134.	Мельничный корпус 1914 года, 1914 г.	Приказ управления Администрации Курской области по охране объектов культурного наследия № 136-п от 18.10.2019 Приказ управления Администрации Курской области по охране объектов культурного наследия № 106-п от 21.05.2020	г. Курск, ул. Александра Невского, д. 6-8
135.	Машинный цех 1914 года, 1914 г.	Приказ управления Администрации Курской области по охране объектов культурного наследия № 136-п от 18.10.2019 Приказ управления Администрации Курской области по охране объектов культурного наследия № 106-п от 21.05.2020	г. Курск, ул. Александра Невского, д. 6
136.	Складской корпус 1947 года, 1947 г.	Приказ управления Администрации Курской области по охране объектов культурного наследия № 136-п от 18.10.2019 Приказ управления Администрации Курской области по охране объектов культурного наследия № 106-п от 21.05.2020	г. Курск, ул. Александра Невского, д. 6
137.	Дом купцов Сыромятниковых, последняя треть XIX в.	Приказ управления Администрации Курской области по охране объектов культурного наследия № 1-п от 13.01.2020 Приказ управления Администрации Курской области по охране объектов культурного наследия № 29-п от 18.03.2020	г. Курск, ул. Дзержинского, 21
138.	Здание архива Духовной консистории, 1836 г.	Приказ управления Администрации Курской области по охране объектов культурного наследия № 129-п от 25.06.2020 г.	г. Курск, ул. Сонины, дом 1
139.	«Служба пути Управления Московско-Киево-Воронежской железной дороги», 1892 г.	Приказ управления Администрации Курской области по охране	Курская область, город Курск,



№ п/п	Наименование объекта культурного наследия регионального значения	Наименование и реквизиты нормативно-правового акта о постановке объекта культурного наследия на государственную охрану	Месторасположение объекта
	46:29:102275:49	объектов культурного наследия от 01.10.2020 г. № 212-п	улица Добролюбова, дом 4
140.	«Второе городское мужское приходское училище», 1913 г. 46:29:102317:66	Приказ управления Администрации Курской области по охране объектов культурного наследия от 01.10.2020 г. № 215-п	Курская область, город Курск, улица Димитрова, дом 61
141.	«Ансамбль церкви Серафима Саровского», 1905, 1912 гг.	Приказ управления Администрации Курской области по охране объектов культурного наследия от 09.10.2020 г. № 227-п	Курская область, город Курск, улица Полевая, дома 17, 176
142.	«Церковь Серафима Саровского», 1905 год	Приказ управления Администрации Курской области по охране объектов культурного наследия от 09.10.2020 г. № 227-п	Курская область, город Курск, улица Полевая, дом 176
143.	«Серафимовское училище», 1912 год	Приказ управления Администрации Курской области по охране объектов культурного наследия от 09.10.2020 г. № 227-п	Курская область, город Курск, улица Полевая, дом 17
144.	«Ансамбль Епархиального свечного завода», 1883-1907 годы	Приказ управления Администрации Курской области по охране объектов культурного наследия от 09.10.2020 г. № 231-п	Курская область, город Курск, ул. Льва Толстого, д. 13
145.	«Главный производственный корпус», 1896, 1898, 1906 годы	Приказ управления Администрации Курской области по охране объектов культурного наследия от 09.10.2020 г. № 231-п	Курская область, город Курск, ул. Льва Толстого, д. 13
146.	«Склады и квартиры для рабочих», 1883, 1907 годы	Приказ управления Администрации Курской области по охране объектов культурного наследия от 09.10.2020 г. № 231-п	Курская область, город Курск, ул. Льва Толстого, д. 13
147.	«Контора, склады и квартиры для служащих», 1896 год	Приказ управления Администрации Курской области по охране объектов культурного наследия от 09.10.2020 г. № 231-п	Курская область, город Курск, ул. Льва Толстого, д. 13
148.	«Дом К.П. Толмачева», 1910-е гг.	Приказ управления Администрации Курской области по охране объектов культурного наследия от 20.11.2020 г. № 245-п	Курская область, город Курск, улица Советская, дом 93
149.	«Областной совет спортивного общества «Динамо», 1952 г.	Приказ управления Администрации Курской области по охране объектов культурного наследия от 30.11.2020 г. № 250-п	Курская область, город Курск, улица Ленина, дом 38 А
150.	«Больница Российского общества Красного креста», конец XIX в.	Приказ управления Администрации Курской области по охране объектов культурного наследия от 30.11.2020 г. № 251-п	Курская область, город Курск, улица Ленина, дом 70
151.	«Пожарная часть», 1938 г.	Приказ управления Администрации Курской области по охране объектов культурного наследия от 02.12.2020 г. № 255-п	Курская область, город Курск, улица Можжевская, дом 9
152.	«Жилой дом для инженерно-технических работников завода № 111 (Аккумулятор)», 1938 г.	Приказ управления Администрации Курской области по охране объектов культурного наследия от 02.12.2020 г. № 256-п	Курская область, город Курск, улица Садовая, дом 19
153.	«Мельница купца Н.А. Кузьмина», 1904 г.	Приказ управления Администрации Курской области по охране	Курская область, город Курск,

№ п/п	Наименование объекта культурного наследия регионального значения	Наименование и реквизиты нормативно-правового акта о постановке объекта культурного наследия на государственную охрану	Месторасположение объекта
		объектов культурного наследия от 04.12.2020 г. № 259-п	улица Софии Перовской, дом 13
154.	«Дом купцов Молдовановых», конец XIX в.	Приказ управления Администрации Курской области по охране объектов культурного наследия от 04.12.2020 г. № 260-п	Курская область, город Курск, улица Софии Перовской, дом 16
155.	«Больница и амбулатория Курского уездного Земства имени цесаревича Алексея Николаевича Романова», 1905 г.	Приказ комитета по охране объектов культурного наследия Курской области от 04.02.2021 г. № 01.1-08/37	Курская область, город Курск, улица Павлуновского, дом 48
<b>Беловский район</b>			
156.	Братская могила воинов, погибших в 1918-1920 годах в период гражданской войны. Скульптура установлена в 1972 г. Количество захороненных не установлено.	Решение исполнительного комитета Курского областного Совета народных депутатов № 382 от 14.06.1979 г. <b>Рег. № 461510382110005</b>	сл. Белая (районный центр), у здания районного Дома культуры
157.	Братская могила воинов Советской Армии, погибших в феврале 1943 г. Захоронено 502 человека, установлено фамилий на 260 человек. Скульптура установлена в 1954 г.		сл. Белая (районный центр, у районного Дома культуры)
158.	Могила партизана Трошкина И.Н., павшего в бою с немецко-фашистскими захватчиками в 1943 году.	Решение исполнительного комитета Курского областного Совета народных депутатов № 382 от 14.06.1979 г. <b>Рег. № 461610555350005</b>	сл. Белая (восточная окраина гражданского кладбища)
159.	Братская могила воинов Советской Армии, погибших в феврале 1943 г.	Решение исполнительного комитета Курского областного Совета народных депутатов № 382 от 14.06.1979 г. <b>Рег. № 461610561000005</b>	ст. Белица Беличанского сельсовета (у развилки дорог Уланок – Долгие Буды – Белая)
160.	Братская могила воинов Советской Армии, погибших в феврале 1943 года.	Решение исполнительного комитета Курского областного Совета народных депутатов № 382 от 14.06.1979 г. <b>Рег. № 461610562750005</b>	с. Вишнево Вишневого сельсовета (в центре села)
161.	Братская могила воинов Советской Армии, погибших в феврале 1943 года. Захоронено 85 человек. Скульптура установлена в 1970 году.	Решение исполнительного комитета Курского областного Совета народных депутатов № 382 от 14.06.1979 г. <b>Рег. № 461510555630005</b>	с. Боброво Бобровского сельсовета (около здания правления колхоза «Гвардеец»)
162.	Братская могила воинов Советской Армии, погибших в феврале 1943 года. Захоронено 89 человек, установлено фамилий на 37 человек. Скульптура установлена в 1965 году.	Решение исполнительного комитета Курского областного Совета народных депутатов № 382 от 14.06.1979 г. <b>Рег. № 461510396270005</b>	с. Гоптаровка Кондратовского сельсовета (на сельском кладбище)
163.	Братская могила воинов Советской Армии, погибших в феврале 1943 года. Захоронено 27 человек, установлено фамилий на	Решение исполнительного комитета Курского областного Совета народных депутатов № 382 от 14.06.1979 г. <b>Рег. № 461510369980005</b>	с. Гочево Бобравского сельсовета (в центре села)



№ п/п	Наименование объекта культурного наследия регионального значения	Наименование и реквизиты нормативно-правового акта о постановке объекта культурного наследия на государственную охрану	Месторасположение объекта
	5 человек. Скульптура установлена в 1960 году.		
164.	Братская могила воинов Советской Армии, погибших в марте 1943 года. Захоронено и установлено фамилий на 9 человек. Скульптура установлена в 1962 году.	Решение исполнительного комитета Курского областного Совета народных депутатов № 382 от 14.06.1979 г. <b>Пер. № 461510396310005</b>	с. Долгие Буды Долгобудского сельсовета (в центре села)
165.	Могила летчика, мл. лейтенанта Колоскова Ильи Трофимовича, погибшего в воздушном бою в июле 1943 года. Скульптура установлена в 1965 году.	Решение исполнительного комитета Курского областного Совета народных депутатов № 382 от 14.06.1979 г. <b>Пер. № 461510382920005</b>	с. Забужевка Кондратовского сельсовета (в центре села)
166.	Братская могила воинов Советской Армии, погибших в феврале 1943 года.	Решение исполнительного комитета Курского областного Совета народных депутатов № 382 от 14.06.1979 г. <b>Пер. № 461610530690005</b>	с. Илек Ильковского сельсовета (в центре села)
167.	Мемориальный комплекс в честь воинов-земляков, погибших в годы Великой Отечественной войны 1941-1945 гг.	Решение исполнительного комитета Курского областного Совета народных депутатов № 77 от 15.03.1990 г. <b>Пер. № 461510396350005</b>	д. Корочка (Корочанский с/с)
168.	Братская могила воинов Советской Армии, погибших в феврале 1943 г. Захоронено 68 человек, установлено фамилий на 37 человек. Скульптура установлена в 1963 году.	Решение исполнительного комитета Курского областного Совета народных депутатов № 382 от 14.06.1979 г. <b>Пер. № 461510396670005</b>	хут. Кучеров Кондратовского сельсовета (в парке Кучеровского сельхозтехникума)
169.	Братская могила воинов Советской Армии, погибших в феврале 1943 года.	Решение исполнительного комитета Курского областного Совета народных депутатов № 382 от 14.06.1979 г. <b>Пер. № 461610530700005</b>	с. Малое Солдатское Беловского сельсовета
170.	Братская могила воинов Советской Армии, погибших в феврале 1943 года.	Решение исполнительного комитета Курского областного Совета народных депутатов № 382 от 14.06.1979 г. <b>Пер. № 461610530710005</b>	с. Мокрушино Мокрушинского сельсовета (в парке у Дома культуры)
171.	Братская могила воинов Советской Армии, погибших в феврале 1943 г. Захоронено и установлено фамилий 249 человек. Скульптура установлена в 1963 году.	Решение исполнительного комитета Курского областного Совета народных депутатов № 382 от 14.06.1979 г. <b>Пер. № 461510396600005</b>	сл. Озерки Озеровского сельсовета (в парке села)
172.	Братская могила воинов Советской Армии, погибших в январе 1943 года. Захоронено 13 человек, установлено фамилий на 10 человек. Скульптура установлена в 1961 году.	Решение исполнительного комитета Курского областного Совета народных депутатов № 382 от 14.06.1979 г. <b>Пер. № 461510396630005</b>	хут. Пенский Октябрьского сельсовета (в центре хутора)
173.	Братская могила воинов Советской Армии, погибших в феврале 1943 года. Захоронено 26 человек, установлено фамилий на	Решение исполнительного комитета Курского областного Совета народных депутатов № 382 от 14.06.1979 г. <b>Пер. № 461510374010005</b>	с. Пены Пенского сельсовета (в парке у здания правления колхоза «Заветы Ильича»)

№ п/п	Наименование объекта культурного наследия регионального значения	Наименование и реквизиты нормативно-правового акта о постановке объекта культурного наследия на государственную охрану	Месторасположение объекта
	18 человек. Скульптура установлена в 1965 году.		
174.	Братская могила 6 советских воинов, 1943 г.	Постановление Губернатора Курской области № 841 от 12.11.2001 г. <b>Пер. № 461510369700005</b>	с. Пены, кладбище
175.	Братская могила воинов Советской Армии, погибших в феврале 1943 года	Решение исполнительного комитета Курского областного Совета народных депутатов № 382 от 14.06.1979 г. <b>Пер. № 461610557110005</b>	с. Песчаное Песчанского сельсовета (на сельском кладбище)
176.	Братская могила воинов Советской Армии, погибших в феврале 1943 года. Захоронено 103 человека и установлено фамилий на 26 человек. Скульптура установлена в 1961 году.	Решение исполнительного комитета Курского областного Совета народных депутатов № 382 от 14.06.1979 г. <b>Пер. № 461510396640005</b>	ж/д ст. Псел Гирьянского сельсовета (на привокзальной площади)
177.	Братская могила воинов Советской Армии, погибших в феврале 1943 года.	Решение исполнительного комитета Курского областного Совета народных депутатов № 382 от 14.06.1979 г. <b>Пер. № 461610530810005</b>	с. Щеголек Щеголянского сельсовета (на окраине села в парке)
178.	Церковь Троицкая, 1830-1839 гг.	Постановление Губернатора Курской области № 566 от 30.10.1998 г. <b>Пер. № 461610556550005</b>	сл. Белая
179.	Церковь Введенская, 1900 г.	Постановление Губернатора Курской области № 566 от 30.10.1998 г. <b>Пер. № 461510404150005</b>	с. Белица
180.	Церковь Покровская, 1894 г.	Постановление Губернатора Курской области № 566 от 30.10.1998 г. <b>Пер. № 461510405070005</b>	с. Вишнево
181.	Церковь Рождества Богородицы, 1842 г.	Постановление Губернатора Курской области № 566 от 30.10.1998 г. <b>Пер. № 461610556740005</b>	с. Гоптаровка
182.	Церковь Рождества Богородицы, 1884 г.	Постановление Губернатора Курской области № 566 от 30.10.1998 г. <b>Пер. № 461510405080005</b>	с. Долгие Буды
183.	Церковь Покровская, 1879-1882 г.	Постановление Губернатора Курской области № 566 от 30.10.1998 г. <b>Пер. № 461510405250005</b>	с. Илек
184.	Церковь Георгиевская, 1870 г.	Постановление Губернатора Курской области № 566 от 30.10.1998 г. <b>Пер. № 461510405060005</b>	с. Малое Солдатское
185.	Церковь Богоявленская, 1878 г.	Постановление Губернатора Курской области № 566 от 30.10.1998 г. <b>Пер. № 461510404240005</b>	с. Пены

№ п/п	Наименование объекта культурного наследия регионального значения	Наименование и реквизиты нормативно-правового акта о постановке объекта культурного наследия на государственную охрану	Месторасположение объекта
186.	Церковь св. Михаила Архангела, 1855 г.	Постановление Губернатора Курской области № 566 от 30.10.1998 г. <b>Рег. № 461510405120005</b>	с. Щеголек
<b>Большесолдатский район</b>			
187.	Братская могила воинов Советской Армии, погибших в период Великой Отечественной войны	Решение исполнительного комитета Курского областного Совета народных депутатов № 382 от 14.06.1979 г. <b>Рег. № 461610530830005</b>	с. Б-Солдатское (у дома культуры)
188.	Братская могила воинов Советской Армии, павших в период Великой Отечественной войны. Захоронено 74 человека, установлено фамилий на 31 человек. Скульптура установлена в 1958 г.	Решение исполнительного комитета Курского областного Совета народных депутатов № 382 от 14.06.1979 г.	пос. Долгий (в совхозном сквере)
189.	Братская могила воинов Советской Армии, павших в период Великой Отечественной войны	Решение исполнительного комитета Курского областного Совета народных депутатов № 382 от 14.06.1979 г. <b>Рег. № 461610529890005</b>	село Любимовка (в парке)
190.	Братская могила советских воинов, погибших в боях с фашистскими захватчиками в 1941 г.	Решение исполнительного комитета Курского областного Совета народных депутатов № 77 от 15.03.1990 г. <b>Рег. № 461711280260005</b>	д. Козыревка (Саморядовский с/с)
191.	Церковь Дмитриевская, 1849 г.	Постановление Губернатора Курской области № 566 от 30.10.1998 г. <b>Рег. № 461510405170005</b>	с. 2-е Мальцево
<b>Глушковский район</b>			
192.	Братская могила воинов Советской Армии и партизан, погибших в 1941 г., (60 человек при налете немецкой авиации на воинский эшелон в августе 1941 года) и в сентябре 1943 года.	Решение исполнительного комитета Курского областного Совета народных депутатов № 382 от 14.06.1979 г. <b>Рег. № 461610530820005</b>	пос. Глушково, (районный центр, в парке суконной фабрики)
193.	Братская могила воинов Советской Армии, погибших в сентябре 1943 года при освобождении села Коровяковка	Решение исполнительного комитета Курского областного Совета народных депутатов № 382 от 14.06.1979 г. <b>Рег. № 461610560420005</b>	с. Коровяковка Коровяковского сельсовета
194.	Братская могила воинов Советской Армии, погибших в сентябре 1943 года	Решение исполнительного комитета Курского областного Совета народных депутатов № 382 от 14.06.1979 г. <b>Рег. № 461610529970005</b>	с. Кульбаки Кульбакинского сельсовета
195.	Братская могила воинов Советской Армии и партизан, погибших в 1941-1943 годах	Решение исполнительного комитета Курского областного Совета народных депутатов № 382 от 14.06.1979 г. <b>Рег. № 461610529980005</b>	пос. Теткино
196.	Братская могила партизан, погибших в боях с фашистскими захватчиками в 1943 г.	Решение исполнительного комитета Курского областного Совета народных депутатов № 77 от 15.03.1990 г.	д. Ходяковка (Сухиновский с/с)

№ п/п	Наименование объекта культурного наследия регионального значения	Наименование и реквизиты нормативно-правового акта о постановке объекта культурного наследия на государственную охрану	Месторасположение объекта
		<b>Пер. № 461610560960005</b>	
197.	Церковь Покровская	Постановление Губернатора Курской области от 30.10.1998 № 566 <b>Пер. № 461610557020005</b>	с. Алексеевка
198.	Церковь Феодосийская, 1903 г.	Постановление Губернатора Курской области № 566 от 30.10.1998 г. <b>Пер. № 461610556610005</b>	с. Попово – Лежачи
199.	Ансамбль больницы имени Н.А. Терещенко, 1903-1907 гг., 1911 г.:	Приказ управления Администрации Курской области по охране объектов культурного наследия от 17.01.2020 г. № 2-п Приказ управления Администрации Курской области по охране объектов культурного наследия от 21.05.2020 г. № 102-п	пгт. Теткино, ул. Больничная, дом 2, дом 4
200.	Общая больница с амбулаторией и аптекой, 1903-1904 гг.	Приказ управления Администрации Курской области по охране объектов культурного наследия от 17.01.2020 г. № 2-п Приказ управления Администрации Курской области по охране объектов культурного наследия от 21.05.2020 г. № 102-п	пгт. Теткино, ул. Больничная, д. 4
201.	Заразная больница, 1905-1907 гг.	Приказ управления Администрации Курской области по охране объектов культурного наследия от 17.01.2020 г. № 2-п Приказ управления Администрации Курской области по охране объектов культурного наследия от 21.05.2020 г. № 102-п	пгт. Теткино, ул. Больничная, д. 4
202.	Кухня и прачечная, 1903-1904 гг.	Приказ управления Администрации Курской области по охране объектов культурного наследия от 17.01.2020 г. № 2-п Приказ управления Администрации Курской области по охране объектов культурного наследия от 21.05.2020 г. № 102-п	пгт. Теткино, ул. Больничная, д. 4
203.	Дом для сестер и прислуги, 1905-1907 гг.	Приказ управления Администрации Курской области по охране объектов культурного наследия от 17.01.2020 г. № 2-п Приказ управления Администрации Курской области по охране объектов культурного наследия от 21.05.2020 г. № 102-п	пгт. Теткино, ул. Больничная, д. 4
204.	Дом для врача, 1904-1905 гг.	Приказ управления Администрации Курской области по охране объектов культурного наследия от 17.01.2020 г. № 2-п Приказ управления Администрации Курской области по охране	пгт. Теткино, ул. Больничная, д. 2

№ п/п	Наименование объекта культурного наследия регионального значения	Наименование и реквизиты нормативно-правового акта о постановке объекта культурного наследия на государственную охрану	Месторасположение объекта
		объектов культурного наследия от 21.05.2020 г. № 102-п	
205.	Морг, 1903-1904 гг.	Приказ управления Администрации Курской области по охране объектов культурного наследия от 17.01.2020 г. № 2-п Приказ управления Администрации Курской области по охране объектов культурного наследия от 21.05.2020 г. № 102-п	пгт. Теткино, ул. Больничная, д. 4
206.	Сад, 1903-1907 гг.	Приказ управления Администрации Курской области по охране объектов культурного наследия от 17.01.2020 г. № 2-п Приказ управления Администрации Курской области по охране объектов культурного наследия от 21.05.2020 г. № 102-п	пгт. Теткино, ул. Больничная, д. 4
<b>Горшеченский район</b>			
207.	Братская могила воинов Советской Армии, погибших в январе 1943 года	Решение исполнительного комитета Курского областного Совета народных депутатов № 382 от 14.06.1979 г. <b>Рег. № 461410529860005</b>	п. Горшечное (районный центр) в парке поселка, 100 м севернее районного Дома культуры.
208.	Братская могила воинов Советской Армии, погибших в январе 1943 г. Захоронено 383 человека, установлено фамилий на 18 человек. Скульптура установлена в 1965 г.	Решение исполнительного комитета Курского областного Совета народных депутатов № 382 от 14.06.1979 г. <b>Рег. № 461411307200005</b>	п. Горшечное (пос. свеклосовхоза «Горшеченский»).
209.	Братская могила советских воинов, погибших в боях с фашистскими захватчиками в 1943 г.	Решение исполнительного комитета Курского областного Совета народных депутатов № 77 от 15.03.1990 г. <b>Рег. № 461610562640005</b>	с. Бараново (Куньевский с/с)
210.	Братская могила воинов Советской Армии, погибших в январе 1943 года. Захоронено 146 человек, установлено фамилий на 17 человек. Скульптура установлена в 1965 году.	Решение исполнительного комитета Курского областного Совета народных депутатов № 382 от 14.06.1979 г. <b>Рег. № 461410145880005</b>	с. Березово Сосновского сельсовета (100 м северо-восточнее Березовской восьмилетней школы)
211.	Братская могила воинов Советской Армии, погибших в январе - феврале 1943 года. Захоронено 9 человек, установлено фамилий на 2 человека. Обелиск на могиле установлен в 1950 году.	Решение исполнительного комитета Курского областного Совета народных депутатов № 382 от 14.06.1979 г. <b>Рег. № 461410145910005</b>	с. Богородицкое Горшеченского поселкового совета (у здания Богородицкой начальной школы)
212.	Братская могила воинов Советской Армии, погибших в январе 1943 года. Захоронено 69 человек, установлено фамилий на 24	Решение исполнительного комитета Курского областного Совета народных депутатов № 382 от 14.06.1979 г. <b>Рег. № 461410145960005</b>	с. Богатырево Богатыревского сельсовета

№ п/п	Наименование объекта культурного наследия регионального значения	Наименование и реквизиты нормативно-правового акта о постановке объекта культурного наследия на государственную охрану	Месторасположение объекта
	человека. Скульптура установлена в 1965 г.		
213.	Братская могила воинов Советской Армии, погибших в январе 1943 г. Захоронено 76 чел., установлено фамилий на 19 чел. Скульптура установлена в 1967 г.	Решение исполнительного комитета Курского областного Совета народных депутатов № 382 от 14.06.1979 г. <b>Пер. № 461410351230005</b>	с. Болото Нижнеборковского сельсовета (у сельского клуба)
214.	Братская могила воинов Советской Армии, погибших в январе 1943 года. Захоронено 146 человек, установлено фамилий на 30 человек. Скульптура установлена в 1963 г.	Решение исполнительного комитета Курского областного Совета народных депутатов № 382 от 14.06.1979 г. <b>Пер. № 461410145990005</b>	с. Быково Быковского сельсовета (75 м северо-восточнее здания Быковской восьмилетней школы)
215.	Братская могила воинов Советской Армии, погибших в январе 1943 года. Захоронено 30 человек, установлено фамилий на 14 человек. Скульптура установлена в 1959 году.	Решение исполнительного комитета Курского областного Совета народных депутатов № 382 от 14.06.1979 г. <b>Пер. № 461410205010005</b>	с. Знаменка Знаменского сельсовета (на гражданском кладбище)
216.	Братская могила воинов Советской Армии, погибших в январе 1943 года. Захоронено 317 человек, установлено фамилий на 40 человек. Скульптура установлена в 1965 г.	Решение исполнительного комитета Курского областного Совета народных депутатов № 382 от 14.06.1979 г. <b>Пер. № 461410146210005</b>	с. Ключ Ключевского сельсовета (вблизи здания восьмилетней школы)
217.	Братская могила воинов Советской Армии, погибших в феврале 1943 года. Захоронено 9 человек, установлено фамилий на 4 человека. Скульптура установлена в 1965 году.	Решение исполнительного комитета Курского областного Совета народных депутатов № 382 от 14.06.1979 г. <b>Пер. № 461410169590005</b>	Ясеновский сельсовет, с. Кулевка (в саду Кулевской восьмилетней школы)
218.	Одинокая могила на гражданском кладбище ст. сержанта Сатина Владимира Павловича, погибшего в феврале 1943 года. Деревянный обелиск установлен в 1953 году.	Решение исполнительного комитета Курского областного Совета народных депутатов № 382 от 14.06.1979 г. <b>Пер. № 461410168270005</b>	с. Кунье Куньевского сельсовета
219.	Братская могила воинов Советской Армии, погибших в феврале 1943 года. Захоронено 24 человека, установлено фамилий на 17 воинов. Скульптура установлена в 1967 году.	Решение исполнительного комитета Курского областного Совета народных депутатов № 382 от 14.06.1979 г. <b>Пер. № 461410146190005</b>	с. Нижние Борки Нижнеборковского сельсовета (у сельского клуба)
220.	Братская могила воинов Советской Армии, погибших в феврале 1943 года. Захоронено 113 человек, установлено фамилий на 39 человек. Скульптура установлена в 1963 году.	Решение исполнительного комитета Курского областного Совета народных депутатов № 382 от 14.06.1979 г. <b>Пер. № 461410146180005</b>	с. Ново-Меловое Новомеловского сельсовета (в центре села, вблизи здания средней школы)
221.	Братская могила воинов Советской Армии, погибших в январе 1943 года. Захоронено 137 человек, установлено фамилий на	Решение исполнительного комитета Курского областного Совета народных депутатов № 382 от 14.06.1979 г. <b>Пер. № 461410146040005</b>	с. Солдатское Солдатского сельсовета (в сквере участковой больницы)



№ п/п	Наименование объекта культурного наследия регионального значения	Наименование и реквизиты нормативно-правового акта о постановке объекта культурного наследия на государственную охрану	Месторасположение объекта
	37 человек. Скульптура установлена в 1965 г.		
222.	Братская могила воинов Советской Армии, погибших в феврале 1943 года. Захоронено 19 человек, установлено фамилий на 5 человек. Скульптура установлена в 1952 году.	Решение исполнительного комитета Курского областного Совета народных депутатов № 382 от 14.06.1979 г. <b>Пер. № 461410146020005</b>	с. Сосновка Сосновского сельсовета (в парке, в 100 метрах от сельсовета)
223.	Братская могила воинов Советской Армии	Решение исполнительного комитета Курского областного Совета народных депутатов № 382 от 14.06.1979 г. <b>Пер. № 461410146010005</b>	с. Средние Апочки Среднеапочинского сельсовета (в 100 метрах от правления колхоза им. Ватутина)
224.	Братская могила воина Советской Армии, погибших в январе 1943 года. Захоронено 91 человек, установлено фамилий на 47 человек. Скульптура установлена в 1958 году.	Решение исполнительного комитета Курского областного Совета народных депутатов № 382 от 14.06.1979 г. <b>Пер. № 461410146230005</b>	с. Среднедорожное Среднедорожнинского сельсовета (в центре села)
225.	Братская могила школьников, казненных оккупантами	Постановление Губернатора Курской области № 841 от 12.11.2001 г. <b>Пер. № 461610562530005</b>	с. Среднедорожное
226.	Могила неизвестного советского летчика, 1943 г.	Постановление Губернатора Курской области № 841 от 12.11.2001 г. <b>Пер. № 461711279950005</b>	с. Старое Меловое
227.	Братская могила воинов Советской Армии, погибших в январе 1943 г. Захоронено 200 человек, установлено фамилий на 32 человека. Скульптура установлена в 1965 году.	Решение исполнительного комитета Курского областного Совета народных депутатов № 382 от 14.06.1979 г. <b>Пер. № 461410146240005</b>	с. Старо-Роговое Старороговского сельсовета (200 м севернее правления колхоза «Новая жизнь»)
228.	Братская могила воинов Советской Армии, погибших в январе 1943 года. Захоронено 197 человек, установлено фамилий на 56 человек. Барельеф установлен в 1963 году.	Решение исполнительного комитета Курского областного Совета народных депутатов № 382 от 14.06.1979 г. <b>Пер. № 461410169790005</b>	с. Удобное Удобенского сельсовета (в центре села)
229.	Братская могила воинов Советской Армии, погибших в январе-феврале 1943 года. Захоронено 611 человек, установлено фамилий на 123 человека. Скульптура установлена в 1956 году.	Решение исполнительного комитета Курского областного Совета народных депутатов № 382 от 14.06.1979 г. <b>Пер. № 461410169840005</b>	с. Ясенки Ясеновского сельсовета (невдалеке от гражданского кладбища и средней школы)
230.	Ансамбль Тихвинской церкви	<b>Пер. № 461620561340005</b>	
231.	Церковь Тихвинская, 1883 г.	Постановление Губернатора Курской области № 566 от 30.10.1998 г. <b>Пер. № 461610561340015</b>	с. Бараново

№ п/п	Наименование объекта культурного наследия регионального значения	Наименование и реквизиты нормативно-правового акта о постановке объекта культурного наследия на государственную охрану	Месторасположение объекта
232.	Здание церковно-приходской школы	Постановление Губернатора Курской области № 566 от 30.10.1998 г. <b>Пер. № 461610561340025</b>	с. Бараново
233.	Церковь Дмитрия Солунского, 1880 г.	Постановление Губернатора Курской области № 566 от 30.10.1998 г. <b>Пер. № 461510407320005</b>	с. Болото
234.	«Церковь Казанской иконы Божией Матери», 1794-1803 гг.; 1905 г.	Постановление Губернатора Курской области от 30.10.1998 г. № 566 Приказ комитета по охране объектов культурного наследия Курской области от 03.03.2021 г. № 01.1-08/75 <b>Пер. № 461610560850005</b>	с. Ключи
235.	Церковь Св. Тихона Задонского, 1902 г.	Постановление Губернатора Курской области № 566 от 30.10.1998 г. <b>Пер. № 461510407470005</b>	с. Кулевка
236.	Церковь Покровская, 1812 г.	Постановление Губернатора Курской области № 566 от 30.10.1998 г. <b>Пер. № 461510407420005</b>	с. Кунье
237.	Церковь Дмитрия Солунского, 1831 г.	Постановление Губернатора Курской области № 566 от 30.10.1998 г. <b>Пер. № 461510407390005</b>	с. Средние Апочки
238.	Церковь Михаила Архангела, 1902 г.	Постановление Губернатора Курской области № 566 от 30.10.1998 г. <b>Пер. № 461711276140005</b>	с. Старое Роговое
<b>Дмитриевский район</b>			
239.	Женская гимназия, 1873 год	Приказ управления Администрации Курской области по охране объектов культурного наследия от 25.06.2020 г. № 131-п	город Дмитриев, улица Ленина, дом 79
240.	Могила советского офицера, погибшего в бою с фашистскими захватчиками в 1943 г.	Решение исполнительного комитета Курского областного Совета народных депутатов № 77 от 15.03.1990 г.	Дмитриевский район, блокпост 499
241.	Могила Блинова Ивана Алексеевича (1911-1980), Героя Советского Союза	Решение исполнительного комитета Курского областного Совета народных депутатов № 77 от 15.03.1990 г. <b>Пер. № 461610556460005</b>	г. Дмитриев, гражданское кладбище
242.	Обелиск, сооруженный в память партизан I партизанской Курской бригады, погибших в боях с немецко-фашистскими оккупантами в 1941-1943 гг.	Постановление Совета Министров РСФСР № 1327 от 30.08.1960 г., приложение № 2 <b>Пер. № 461610561190005</b>	г. Дмитриев- Льговский, сад имени Комсомола
243.	Братская могила партизан 1-й Курской партизанской бригады, погибших в борьбе с немецко- фашистскими захватчиками в 1941-1943 годах	Решение исполнительного комитета Курского областного Совета народных депутатов № 382 от 14.06.1979 г. <b>Пер. № 461610557860005</b>	г. Дмитриев (на улице Ленина, у входа в парк)



№ п/п	Наименование объекта культурного наследия регионального значения	Наименование и реквизиты нормативно-правового акта о постановке объекта культурного наследия на государственную охрану	Месторасположение объекта
244.	Воинское кладбище воинов Советской Армии, погибших при освобождении г. Дмитриева и окрестных сел в марте 1943 года	Решение исполнительного комитета Курского областного Совета народных депутатов № 382 от 14.06.1979 г. <b>Пер. № 461610558050005</b>	г. Дмитриев (в парке им. 40-летия Октября)
245.	Стела в честь разведчицы-партизанки Дмитриевского партизанского отряда Терещенко Веры Михайловны, 1924 года рождения, на месте её казни немецко-фашистскими захватчиками в октябре 1942 года	Решение исполнительного комитета Курского областного Совета народных депутатов № 382 от 14.06.1979 г. <b>Пер. № 461610557960005</b>	г. Дмитриев (в сквере им. В.М. Терещенко)
246.	Здание, в котором в 1919 г. находился штаб 14 армии	Решение исполнительного комитета Курского областного Совета народных депутатов № 454 от 08.05.1968 г.	г. Дмитриев, ул. Ленина, 47
247.	Братская могила воинов Советской Армии, погибших в марте 1943 года. Захоронено 215 человек, установлено фамилий на 19 человек. Скульптура установлена в 1967 году.	Решение исполнительного комитета Курского областного Совета народных депутатов № 382 от 14.06.1979 г. <b>Пер. № 461410151610005</b>	с. Арбузово Харасейского сельсовета
248.	Братская могила воинов Советской Армии, погибших в марте 1943 года. Захоронено 258 человек, установлено фамилий на 91 человек. Скульптура установлена в 1966 году.	Решение исполнительного комитета Курского областного Совета народных депутатов № 382 от 14.06.1979 г. <b>Пер. № 461410206330005</b>	с. Березе Березовского сельсовета (в 150 м от сельского Совета)
249.	Братская могила воинов Советской Армии, погибших в марте 1943 года. Захоронено 126 человек, установлено фамилий на 120 человек. Скульптура установлена в 1969 г.	Решение исполнительного комитета Курского областного Совета народных депутатов № 382 от 14.06.1979 г. <b>Пер. № 461410168730005</b>	дер. Богославка Черневского сельсовета
250.	Могила санитарки Марии, 1943 г.	Постановление Губернатора Курской области № 841 от 12.11.2001 г. <b>Пер. № 461610556560005</b>	с. Бычки
251.	Братская могила воинов Советской Армии, погибших в марте 1943 года	Решение исполнительного комитета Курского областного Совета народных депутатов № 382 от 14.06.1979 г. <b>Пер. № 461410529750005</b>	с. Генеральшино Генеральшинского сельсовета (вблизи здания колхозного клуба «Спутник»)
252.	Братская могила воинов Советской Армии, погибших в марте 1943 года. Захоронено 1000 человек, установлено фамилий на 112 человек. Скульптура установлена в 1965 году.	Решение исполнительного комитета Курского областного Совета народных депутатов № 382 от 14.06.1979 г. <b>Пер. № 461410131570005</b>	с. Коробкино Поповкинского сельсовета (в центре села, в 100 м от здания правления колхоза)
253.	Братская могила воинов Советской Армии, погибших в марте 1943 года. Захоронено 233 человека, установлено фамилий	Решение исполнительного комитета Курского областного Совета народных депутатов № 382 от 14.06.1979 г.	с. Меловое Меловского сельсовета (в центре села,

№ п/п	Наименование объекта культурного наследия регионального значения	Наименование и реквизиты нормативно-правового акта о постановке объекта культурного наследия на государственную охрану	Месторасположение объекта
	на 233 человека. Скульптура установлена в 1966 г.	<b>Пер. № 461410131620005</b>	вблизи здания средней школы)
254.	Братская могила воинов Советской Армии, погибших в феврале 1943 года. Захоронено 110 человек, установлено фамилий на 85 человек. Скульптура установлена в 1965 году.	Решение исполнительного комитета Курского областного Совета народных депутатов № 382 от 14.06.1979 г. <b>Пер. № 461410151330005</b>	дер. Моршнево Пальцевского сельсовета (вблизи здания клуба «Спутник»)
255.	Могила воина-земляка Колупаева Т.Г., погибшего в бою с фашистскими захватчиками в 1943 г.	Решение исполнительного комитета Курского областного Совета народных депутатов № 77 от 15.03.1990 г. <b>Пер. № 461610556570005</b>	д. Моршнево (Пальцевский с/с)
256.	Братская могила воинов Советской Армии и партизан, погибших в марте 1943 года. Захоронено 270 человек, установлено фамилий на 245 человек. Скульптура установлена в 1965 году.	Решение исполнительного комитета Курского областного Совета народных депутатов № 382 от 14.06.1979 г. <b>Пер. № 461510395000005</b>	с. Неверь Неверского сельсовета (вблизи здания восьмилетней школы)
257.	Штабная землянка 1-ой Курской партизанской бригады в 1942- 1943 гг.	Указ Президента Российской Федерации от 05.05.1997 г. № 452 (приложение № 2) рекомендовано отнести данный объект к памятникам местного значения <b>Пер. № 461711279030005</b>	с. Неварь, в 1,5 км, в лесу
258.	Братская могила воинов Советской Армии, погибших в марте 1943 года	Решение исполнительного комитета Курского областного Совета народных депутатов № 382 от 14.06.1979 г. <b>Пер. № 461610562520005</b>	дер. Новая Першина Новопершинского сельсовета (в центре села у колхозного клуба)
259.	Братская могила воинов Советской Армии, погибших в феврале-марте 1943 года. Захоронено 499 человек, установлено фамилий на 180 человек. Скульптура установлена в 1967 году.	Решение исполнительного комитета Курского областного Совета народных депутатов № 382 от 14.06.1979 г. <b>Пер. № 461410146300005</b>	с. Пальцево Пальцевского сельсовета (в 50 м от здания средней школы)
260.	Братская могила борцов за Советскую власть	Решение исполнительного комитета Курского областного Совета народных депутатов № 382 от 14.06.1979 г. <b>Пер. № 461610433200005</b>	с. Пальцево Пальцевского сельсовета (у школы)
261.	Обелиск на могиле лейтенанта Гродского Бориса Семеновича, 1924 года рождения, погибшего 21 марта 1943 года.	Решение исполнительного комитета Курского областного Совета народных депутатов № 382 от 14.06.1979 г. <b>Пер. № 461410152190005</b>	пос. Первоавгустовский (в парке средней школы № 5, в 5 м левее братской могилы № 20)
262.	Братская могила воинов Советской Армии, погибших в марте 1943 года. Захоронено 360 человек, установлено фамилий на 219 человек. Скульптура установлена в 1968 году. Справа от скульптуры	Решение исполнительного комитета Курского областного Совета народных депутатов № 382 от 14.06.1979 г. <b>Пер. № 461410151390005</b>	пос. Первоавгустовский (в парке средней школы)

№ п/п	Наименование объекта культурного наследия регионального значения	Наименование и реквизиты нормативно-правового акта о постановке объекта культурного наследия на государственную охрану	Месторасположение объекта
	обелиск на могиле участника гражданской войны, погибшего в 1919 году (фамилия не установлена)		
263.	Обелиск на могиле участника гражданской войны, погибшего в 1919 г. (фамилия не установлена)	Решение исполнительного комитета Курского областного Совета народных депутатов № 382 от 14.06.1979 г. <b>Per. № 461410402130005</b>	пос. Первоавгустовский (в парке средней школы)
264.	Могила партизанки - разведчицы Терещенко Веры Михайловны, казненной фашистскими захватчиками в октябре 1942 г.	Решение исполнительного комитета Курского областного Совета народных депутатов № 77 от 15.03.1990 г. <b>Per. № 461410150160005</b>	р.п. Первоавгустовский
265.	Дом, в котором провела детские и юношеские годы партизанка - разведчица Терещенко Вера Михайловна	Решение исполнительного комитета Курского областного Совета народных депутатов № 454 от 08.05.1968 г.	п. Первомайский
266.	Братская могила воинов Советской Армии, погибших в марте 1943 года	Решение исполнительного комитета Курского областного Совета народных депутатов № 382 от 14.06.1979 г. <b>Per. № 461610433360005</b>	с. Погодино Погодинского сельсовета (вблизи здания восьмилетней школы)
267.	Братская могила участников гражданской войны, погибших за власть Советов в 1919 г.	Решение исполнительного комитета Курского областного Совета народных депутатов № 77 от 15.03.1990 г. <b>Per. № 461410150210005</b>	с. Поповкино (Поповкинский с/с)
268.	Братская могила участников гражданской войны, погибших за власть Советов в 1919 г.	Решение исполнительного комитета Курского областного Совета народных депутатов № 77 от 15.03.1990 г. <b>Per. № 461610556590005</b>	с. Пробожье Поле (Поповкинский с/с)
269.	Одиночная могила майора м/с Храмова Григория Ивановича, погибшего в июле 1943 года	Решение исполнительного комитета Курского областного Совета народных депутатов № 382 от 14.06.1979 г. <b>Per. № 461610560610005</b>	дер. Пушкарево Березовского сельсовета (на гражданском кладбище)
270.	Воинское кладбище воинов Советской Армии, погибших в марте 1943 года	Решение исполнительного комитета Курского областного Совета народных депутатов № 382 от 14.06.1979 г. <b>Per. № 461410146330005</b>	д. Расстригино Сниханского сельсовета (вблизи здания начальной школы)
271.	Одиночная могила ст. лейтенанта Маркина – Вяльцева Михаила Михайловича, погибшего 23 августа 1943 года. Обелиск сооружен в 1962 году.	Решение исполнительного комитета Курского областного Совета народных депутатов № 382 от 14.06.1979 г. <b>Per. № 461410169640005</b>	дер. Расстригино
272.	Братская могила воинов Советской Армии, погибших в марте 1943 года	Решение исполнительного комитета Курского областного Совета народных депутатов № 382 от 14.06.1979 г. <b>Per. № 461410169650005</b>	д. Селино Селинского сельсовета (вблизи Селинского Дома культуры и средней школы)

№ п/п	Наименование объекта культурного наследия регионального значения	Наименование и реквизиты нормативно-правового акта о постановке объекта культурного наследия на государственную охрану	Месторасположение объекта
273.	Братская могила воинов Советской Армии, погибших в марте 1943 года	Решение исполнительного комитета Курского областного Совета народных депутатов № 382 от 14.06.1979 г. <b>Пер. № 461410162150005</b>	с. Фатеевка Фатеевского сельсовета (при въезде в с. Фатеевку со стороны г. Дмитриева)
274.	Братская могила 12 советских воинов-разведчиков, погибших в боях с фашистскими захватчиками в 1942 г.	Решение исполнительного комитета Курского областного Совета народных депутатов № 77 от 15.03.1990 г. <b>Пер. № 461711279400005</b>	Фатеевский лес, в 1,5 км от трассы
275.	Монумент на братской могиле 65 граждан с. Неварь, расстрелянных немецко- фашистскими захватчиками в 1943 году за связь с партизанами. Монумент установлен в 1967 году.	Решение исполнительного комитета Курского областного Совета народных депутатов № 382 от 14.06.1979 г. <b>Пер. № 461410146350005</b>	пос. Чемерки Неварьского сельсовета
276.	Братская могила воинов Советской Армии, погибших в марте 1943 года. Захоронено 154 человека, установлено фамилий на 103 человека. Скульптура установлена в 1968 году.	Решение исполнительного комитета Курского областного Совета народных депутатов № 382 от 14.06.1979 г. <b>Пер. № 461410347400005</b>	с. Черневка (в 500 м от здания восьмилетней школы)
277.	Две одиночные могилы советских воинов, погибших в бою с фашистскими захватчиками в 1943 г. Перезахоронение в Воинское кладбище, расположенное по адресу: Курская область, Дмитриевский район, г. Дмитриев, в парке им. 40-летия Октября.	Решение исполнительного комитета Курского областного Совета народных депутатов № 77 от 15.03.1990 г. <b>Пер. № 461711276050005</b>	с. Шагаро – Петровское (Старогородский с/с)
278.	Церковь Крестовоздвиженская, 1790 г.	Постановление Губернатора Курской области № 566 от 30.10.1998 г. <b>Пер. № 461510405050005</b>	с. Рогозна
<b>Железногорский район</b>			
279.	Братская могила воинов Советской Армии, погибших феврале 1943 года. Захоронено и установлено фамилий на 27 человек. Скульптура установлена в 1953 году.	Решение исполнительного комитета Курского областного Совета народных депутатов № 382 от 14.06.1979 г. <b>Пер. № 461410170840005</b>	дер. Ажово Трояновского сельсовета (в саду средней школы)
280.	Братская могила воинов Советской Армии, погибших феврале 1943 года. Захоронено 1790 человек, установлено фамилий на 82 человека. Скульптура установлена в 1952 году.	Решение исполнительного комитета Курского областного Совета народных депутатов № 382 от 14.06.1979 г.	дер. Андреевка Волковского сельсовета (в саду Гремячинской больницы)
281.	Одиночная могила подполковника медслужбы Клементьева Виктора Константиновича, погибшего в	Решение исполнительного комитета Курского областного Совета народных депутатов № 382 от 14.06.1979 г. <b>Пер. № 461410170900005</b>	с. Андросово Андросовского сельсовета (на гражданском кладбище)

№ п/п	Наименование объекта культурного наследия регионального значения	Наименование и реквизиты нормативно-правового акта о постановке объекта культурного наследия на государственную охрану	Месторасположение объекта
	1943 году. Обелиск установлен в 1966 году.		
282.	Братская могила воинов Советской Армии, погибших в феврале 1943 года. Захоронено 193 человека, установлено фамилий на 34 человека. Обелиск установлен в 1953 году.	Решение исполнительного комитета Курского областного Совета народных депутатов № 382 от 14.06.1979 г. <b>Пер. № 461410149290005</b>	с. Андросово Андросовского сельсовета (на гражданском кладбище)
283.	Могила капитана Макарова К.Н., 1943 г.	Постановление Губернатора Курской области № 841 от 12.11.2001 г. <b>Пер. № 461510398890005</b>	с. Андросово, кладбище
284.	Братская могила советских летчиков, 3 августа 1943 г.	Постановление Губернатора Курской области № 841 от 12.11.2001 г. <b>Пер. № 461510398970005</b>	с. Андросово
285.	Братская могила советских воинов, 1943 г.	Постановление Губернатора Курской области № 841 от 12.11.2001 г. <b>Пер. № 461510398930005</b>	с. Андросово
286.	Братская могила воинов Советской Армии, погибших в феврале 1943 года.	Решение исполнительного комитета Курского областного Совета народных депутатов № 382 от 14.06.1979 г. <b>Пер. № 461410170880005</b>	с. Большебоброво Большебобровского сельсовета (на высоте 300 м от здания сельсовета)
287.	Братская могила воинов Советской Армии, погибших в феврале 1943 года. Захоронено 288 человек, установлено фамилий на 118 человек. Скульптура установлена в 1952 году.	Решение исполнительного комитета Курского областного Совета народных депутатов № 382 от 14.06.1979 г. <b>Пер. № 461410149110005</b>	с. Волково Волковского сельсовета (в саду школы), рядом со зданием сельсовета
288.	Братская могила советских воинов, 1943 г.	Постановление Губернатора Курской области № 841 от 12.11.2001 г. <b>Пер. № 461510399030005</b>	с. Карманово
289.	Братская могила, в которой захоронены: полковник Филиппов Ф.Я., ст. лейтенант Заворотин, ст. лейтенант Фёдоров. Обелиск установлен 1966 году.	Решение исполнительного комитета Курского областного Совета народных депутатов № 382 от 14.06.1979 г. <b>Пер. № 461410170950005</b>	дер. Карманово Погорельцевского сельсовета (на гражданском кладбище)
290.	Братская могила воинов Советской Армии, погибших в феврале 1943 года. Захоронено 196 человек, установлено фамилий на 43 человека. Скульптура установлена в 1952 году.	Решение исполнительного комитета Курского областного Совета народных депутатов № 382 от 14.06.1979 г. <b>Пер. № 461410170970005</b>	дер. Карманово Погорельского сельсовета
291.	Братская могила павших в боях партизан и расстрелянных советских граждан в 1941-1943 годах немецко-фашистскими захватчиками. У могилы установлен обелиск.	Решение исполнительного комитета Курского областного Совета народных депутатов № 382 от 14.06.1979 г. <b>Пер. № 461410170980005</b>	село Клишино Расторгского сельсовета
292.	Братская могила воинов Советской Армии, погибших от	Решение исполнительного комитета Курского областного	дер. Коровино Большебобровского сельсовета



№ п/п	Наименование объекта культурного наследия регионального значения	Наименование и реквизиты нормативно-правового акта о постановке объекта культурного наследия на государственную охрану	Месторасположение объекта
	ран в ППГ и 180 - в феврале 1943 года	Совета народных депутатов № 382 от 14.06.1979 г. <b>Пер. № 461410170960005</b>	(500 м западнее села, в лесу)
293.	Братская могила красноармейцев, погибших в боях с белогвардейцами в 1919 году. У могилы установлен обелиск	Решение исполнительного комитета Курского областного Совета народных депутатов № 382 от 14.06.1979 г. <b>Пер. № 461510399010005</b>	село Копенки Б-Бобровского сельсовета
294.	Дом, в котором в 1942 г. находилась конспиративная квартира Михайловского партизанского отряда 1-й Курской партизанской бригады	Решение исполнительного комитета Курского областного Совета народных депутатов № 454 от 08.05.1968 г.	д. Курбакино
295.	Братская могила советских воинов, 1943 г.	Постановление Губернатора Курской области № 841 от 12.11.2001 г. <b>Пер. № 461510399060005</b>	д. Лубошево
296.	Братская могила партизан и жителей дер. Макарово, расстрелянных немецко-фашистскими оккупантами в 1942 году	Решение исполнительного комитета Курского областного Совета народных депутатов № 382 от 14.06.1979 г. <b>Пер. № 461610699510005</b>	дер. Макарово Андросовского сельсовета
297.	Братская могила 17 мирных жителей, казненных оккупантами, 1943 г.	Постановление Губернатора Курской области № 841 от 12.11.2001 г. <b>Пер. № 461510399070005</b>	с. Макарово
298.	Памятник партизанке Вале Диконовой на месте, где она была злодейски убита немецко-фашистскими захватчиками.	Решение исполнительного комитета Курского областного Совета народных депутатов № 382 от 14.06.1979 г. <b>Пер. № 461410171170005</b>	сл. Михайловка Михайловского сельсовета
299.	Братская могила жителей поселка Большой Дуб (82 человека стариков, женщин и детей), зверски сожженных и расстрелянных немецко-фашистскими захватчиками в 1942 году. Памятник сооружен в 1975 г.	Решение исполнительного комитета Курского областного Совета народных депутатов № 382 от 14.06.1979 г. <b>Пер. № 461510387000005</b>	шоссе, 8 км южнее сл. Михайловка, на месте бывшего пос. Большой Дуб
300.	Дом, в котором в 1919 г. размещался штаб Петровского партизанского отряда и штаб 14 армии.	Приказ управления по охране объектов культурного наследия Курской области от 10.08.2017 г. № 01-09/108 <b>Пер. № 461711279300005</b>	сл. Михайловка, Советская ул., 30
301.	Братская могила партийных и советских работников, погибших в борьбе с врагами за Советскую власть в 1919 году. У могилы установлен обелиск.	Решение исполнительного комитета Курского областного Совета народных депутатов № 382 от 14.06.1979 г. <b>Пер. № 461410184060005</b> <b>Ркг. № 461610560680005</b>	сл. Михайловка
302.	Братская могила советских партизан, павших в боях с немецко-фашистскими захватчиками в 1941-1943 годах. Захоронено 37 человек. У могилы установлен обелиск.	Решение исполнительного комитета Курского областного Совета народных депутатов № 382 от 14.06.1979 г. <b>Пер. № 461711278990005</b>	сл. Михайловка

№ п/п	Наименование объекта культурного наследия регионального значения	Наименование и реквизиты нормативно-правового акта о постановке объекта культурного наследия на государственную охрану	Месторасположение объекта
303.	Братская могила воинов Советской Армии, погибших в феврале 1943 года. Захоронено 108 человек, установлено фамилий на 108 человек. Скульптура установлена в 1952 г.	Решение исполнительного комитета Курского областного Совета народных депутатов № 382 от 14.06.1979 г. <b>Пер. № 461410183970005</b>	сл. Михайловка Михайловского сельсовета (на площади)
304.	Братская могила расстрелянных советских граждан немецко-фашистскими захватчиками в 1942 году	Решение исполнительного комитета Курского областного Совета народных депутатов № 382 от 14.06.1979 г. <b>Пер. № 461610563400005</b>	село Опажье Михайловского сельсовета
305.	Памятник жителям села Погорелое, сожжённого немецко-фашистскими оккупантами в 1942 году (количество захороненных не установлено). Скульптура установлена в 1952 году	Решение исполнительного комитета Курского областного Совета народных депутатов № 382 от 14.06.1979 г. <b>Пер. № 461510400870005</b>	бывшее село Погорелое
306.	Братская могила воинов Советской Армии и партизан, погибших в феврале 1943 года. Захоронено 713 человек, установлено фамилий на 175 человек. Скульптура установлена в 1952 году.	Решение исполнительного комитета Курского областного Совета народных депутатов № 382 от 14.06.1979 г. <b>Пер. № 461410183980005</b>	с. Расторог Расторогского сельсовета, у здания восьмилетней школы
307.	Братская могила воинов Советской Армии, погибших в феврале 1943 г.	Решение исполнительного комитета Курского областного Совета народных депутатов № 382 от 14.06.1979 г. <b>Пер. № 461410185510005</b>	дер. Рясник Волковского сельсовета (в саду школы)
308.	Братская могила воинов Советской Армии, погибших в феврале 1943 года. Захоронено 250 человек, установлено фамилий на 189 человек. Скульптура установлена в 1964 г.	Решение исполнительного комитета Курского областного Совета народных депутатов № 382 от 14.06.1979 г. <b>Пер. № 461510399230005</b>	пос. Светлый Дунай Волковского сельсовета (на западной окраине, в 50 м. от шоссе Киев-Москва)
309.	Братская могила воинов Советской Армии, погибших в феврале 1943 года. Захоронено и установлено фамилий на 18 человек. Скульптура установлена в 1952 году.	Решение исполнительного комитета Курского областного Совета народных депутатов № 382 от 14.06.1979 г. <b>Пер. № 461410171220005</b>	с. Троицкое Троицкого сельсовета (на западной окраине)
310.	Братская могила воинов Советской Армии, погибших в феврале 1943 года. Захоронено 751 человек, установлено фамилий на 309 человек. Скульптура установлена в 1952 году.	Решение исполнительного комитета Курского областного Совета народных депутатов № 382 от 14.06.1979 г. <b>Пер. № 461410184090005</b>	с. Трояново Трояновского сельсовета (у здания сельсовета и клуба «Спутник»)
311.	Церковь Николаевская, 1793 г.	Постановление Губернатора Курской области № 566 от 30.10.1998 г. <b>Пер. № 461510405230005</b>	сл. Михайловка
312.	Храм св. Параскевы Пятницы, 1910 г.	Постановление Губернатора Курской области № 111 от 27.02.2002 г.	с. Погорельцево

№ п/п	Наименование объекта культурного наследия регионального значения	Наименование и реквизиты нормативно-правового акта о постановке объекта культурного наследия на государственную охрану	Месторасположение объекта
		<b>Пер. № 461510405590005</b>	
313.	Памятник В.И. Ленину	Распоряжение исполнительного комитета Курского областного Совета народных депутатов № 614-р от 14.11.1985 г. <b>Пер. № 461510406040005</b>	г. Железногорск
<b>Золотухинский район</b>			
314.	Братская могила воинов Советской Армии, погибших в феврале 1943 года	Решение исполнительного комитета Курского областного Совета народных депутатов № 382 от 14.06.1979 г. <b>Пер. № 461610560530005</b>	пос. Золотухино (центр района)
315.	Братская могила воинов Советской Армии, погибших в феврале 1943 года. Захоронено и установлено фамилий на 13 человек. Скульптура установлена в 1963 году.	Решение исполнительного комитета Курского областного Совета народных депутатов № 382 от 14.06.1979 г. <b>Пер. № 461711275220005</b>	с. Ануфриевка Ануфриевского сельсовета (в центре села)
316.	Братская могила воинов Советской Армии, погибших в феврале 1943 года. Захоронено 26 человек, установлено фамилий на 7 человек. Скульптура установлена в 1969 г.	Решение исполнительного комитета Курского областного Совета народных депутатов № 382 от 14.06.1979 г. <b>Пер. № 461711279050005</b>	с. Веретинино Веретининского сельсовета (800 метров восточнее восьмилетней школы)
317.	Братская могила воинов Советской Армии, погибших в феврале 1943 года. Захоронено и установлено фамилий на 15 человек. Скульптура установлена в 1963 году.	Решение исполнительного комитета Курского областного Совета народных депутатов № 382 от 14.06.1979 г. <b>Пер. № 461711275210005</b>	с. Дмитриевка Дмитриевского сельсовета (в центре села)
318.	Братская могила воинов Советской Армии, погибших в феврале 1943 года	Решение исполнительного комитета Курского областного Совета народных депутатов № 382 от 14.06.1979 г. <b>Пер. № 461610560720005</b>	сл. Долгое Свободинского сельсовета (на северной окраине села)
319.	Братская могила воинов Советской Армии, погибших в феврале 1943 года	Решение исполнительного комитета Курского областного Совета народных депутатов № 382 от 14.06.1979 г. <b>Пер. № 461610560490005</b>	дер. Жерновец Тазовского сельсовета (на южной окраине села)
320.	Братская могила воинов Советской Армии, погибших в феврале 1943 года. Захоронено 14 человек, установлено фамилий на 5 человек. Скульптура установлена в 1961 году.	Решение исполнительного комитета Курского областного Совета народных депутатов № 382 от 14.06.1979 г. <b>Пер. № 461711274050005</b>	дер. Конево Сергеевского сельсовета (в центре села)
321.	Братская могила воинов Советской Армии, погибших в феврале 1943 года. Захоронено 210 человек, установлено фамилий на 40 человек. Скульптура установлена в 1963 году.	Решение исполнительного комитета Курского областного Совета народных депутатов № 382 от 14.06.1979 г. <b>Пер. № 461711274310005</b>	дер. Коронино Фентисовского сельсовета (в саду начальной школы)
322.	Братская могила воинов Советской Армии, погибших в феврале 1943 года	Решение исполнительного комитета Курского областного Совета	дер. Нижний Даймен Седмиховского



№ п/п	Наименование объекта культурного наследия регионального значения	Наименование и реквизиты нормативно-правового акта о постановке объекта культурного наследия на государственную охрану	Месторасположение объекта
		народных депутатов № 382 от 14.06.1979 г. <b>Пер. № 461610560520005</b>	сельсовета (в центре села)
323.	Братская могилах воинов Советской Армии, погибших в феврале 1943 года. Захоронено и установлено фамилий на 53 человека. Скульптура установлена в 1963 году.	Решение исполнительного комитета Курского областного Совета народных депутатов № 382 от 14.06.1979 г. <b>Пер. № 461711279040005</b>	с. Новоспасское Новоспасского сельсовета (500 метров южнее здания восьмилетней школы)
324.	Братская могила воинов Советской Армии, погибших в феврале 1943 года. Захоронено 13 человек, установлено фамилий на 9 человек. Скульптура установлена в 1967 году.	Решение исполнительного комитета Курского областного Совета народных депутатов № 382 от 14.06.1979 г.	дер. Пашино Шестопаповского сельсовета (в центре деревни)
325.	Мемориал КП Центрального фронта	Решение исполнительного комитета Курского областного Совета народных депутатов № 382 от 14.06.1979 г. <b>Пер. № 461620564120005</b>	м. Свобода
326.	Блиндаж, где находился командный пункт командующего Центральным фронтом		м. Свобода, ул. Советская
327.	Памятник «Воин-освободитель»		м. Свобода, ул. Советская
328.	Бюст Рокоссовского К.К.		м. Свобода, ул. Советская
329.	Пушка «ЗИС»		м. Свобода, ул. Советская
330.	Пушка «ЗИС»		м. Свобода, ул. Советская
331.	Танк «Т-34»		м. Свобода, ул. Советская
332.	Памятные знаки		м. Свобода, ул. Советская
333.	Братская могила воинов Советской Армии, погибших в феврале 1943 года. Захоронено и установлено фамилий на 25 человек. Скульптура установлена в 1963 году.	Решение исполнительного комитета Курского областного Совета народных депутатов № 382 от 14.06.1979 г. <b>Пер. № 461711275230005</b>	с. Сергеевка Сергеевского сельсовета (у здания средней школы)
334.	Одиночная могила отважного разведчика сержанта Козлова Д.М., погибшего в феврале 1943 года. Скульптура установлена в 1963 году.	Решение исполнительного комитета Курского областного Совета народных депутатов № 382 от 14.06.1979 г. <b>Пер. № 461711276210005</b>	с. Тазово Тазовского сельсовета (в центре села)
335.	Церковь Михаила Архангела, 1819 г.	Постановление Губернатора Курской области № 840 от 12.11.2001 г. <b>Пер. № 461510432650005</b>	с. Ануфриевка, д. Бесединка
336.	Церковь Зачатия Анны, 1896 г.	Постановление Губернатора Курской области № 840 от 12.11.2001 г. <b>Пер. № 461510407670005</b>	с. Донское
337.	Церковь Святителя Николая, 1848 г.	Постановление Губернатора Курской области № 840 от 12.11.2001 г.	с. Никольское

№ п/п	Наименование объекта культурного наследия регионального значения	Наименование и реквизиты нормативно-правового акта о постановке объекта культурного наследия на государственную охрану	Месторасположение объекта
		<b>Пер. № 461510408180005</b>	
338.	Ансамбль церкви Иоакима и Анны, XIX в.:	<b>Пер. № 461620561200005</b>	
339.	Церковь Иоакима и Анны, 1847 г.	Постановление Губернатора Курской области № 566 от 30.10.1998 г. <b>Пер. № 461610561200015</b>	с. Долгое
340.	Дом священника	Постановление Губернатора Курской области № 566 от 30.10.1998 г. <b>Пер. № 461610561200025</b>	с. Долгое
341.	Церковь Знаменская, 1850 г.	Постановление Губернатора Курской области № 566 от 30.10.1998 г. <b>Пер. № 461510408200005</b>	с. Тазово
342.	Церковь Георгиевская, 1855 г.	Постановление Губернатора Курской области № 566 от 30.10.1998 г. <b>Пер. № 461510435600005</b>	с. Уколово
343.	Церковь Дмитрия Салунского, 1912 г.	Постановление Губернатора Курской области № 566 от 30.10.1998 г. <b>Пер. № 461610556630005</b>	с. Фентисово
344.	Церковь и архиерейская дача быв. Коренной пустыни, XVII-XVIII вв.	Постановление Совета Министров РСФСР № 1327 от 30.08.1960 г., приложение № 2 <b>Пер. № 461721311960005</b>	Курская область, Свободинский район, село Свобода
345.	Ворота монастырские со стенами Курской Коренной пустыни	Постановление Губернатора Курской области № 566 от 30.10.1998 г. <b>Пер. № 461610607840005</b>	м. Свобода
346.	Святые ворота с колокольней и кельями Курской Коренной пустыни	Постановление Губернатора Курской области № 566 от 30.10.1998 г. <b>Пер. № 461610653640005</b>	м. Свобода
347.	Здание свечного завода Курской Коренной пустыни	Постановление Губернатора Курской области № 566 от 30.10.1998 г. <b>Пер. № 461711311980005</b>	м. Свобода
348.	Игуменский корпус Курской Коренной пустыни	Постановление Губернатора Курской области № 566 от 30.10.1998 г. <b>Пер. № 461711312020005</b>	м. Свобода, территория монастыря
349.	Белая гостиница Коренной Рождественско-Богородицкой пустыни, XIX в.	Постановление Губернатора Курской области № 512 от 30.08.2002 г. <b>Пер. № 461610561030005</b>	п. Свобода
350.	Гостиница «Борисов», рубеж XVIII-XIX в.	Приказ управления Администрации Курской области по охране объектов культурного наследия № 57-п от 28.02.2019 Приказ управления Администрации Курской области по охране объектов культурного наследия от 13.04.2020 г. № 80-п	м. Свобода, ул. Коммунистическая, д. 18
<b>Касторенский район</b>			

№ п/п	Наименование объекта культурного наследия регионального значения	Наименование и реквизиты нормативно-правового акта о постановке объекта культурного наследия на государственную охрану	Месторасположение объекта
351.	Братская могила воинов Советской Армии, погибших в январе 1943 года	Решение исполнительного комитета Курского областного Совета народных депутатов № 382 от 14.06.1979 г. <b>Пер. № 461610560550005</b>	пос. Касторное (районный центр, у Дома культуры)
352.	Памятный знак в честь легендарного конного корпуса С.М. Будённого, открыт в 1969 г.	Решение исполнительного комитета Курского областного Совета народных депутатов № 382 от 14.06.1979 г. <b>Пер. № 461610563820005</b>	ж.д. ст. Касторная - Восточная (у вокзала)
353.	Братская могила воинов Советской Армии, погибших в январе 1943 года. Захоронено 98 человек, установлено фамилий на 79 человек. Скульптура установлена в 1954 г.	Решение исполнительного комитета Курского областного Совета народных депутатов № 382 от 14.06.1979 г.	пос. ж.д. ст. Касторная - Новая (у здания железнодорожной средней школы)
354.	Братская могила воинов Советской Армии, погибших в январе 1943 года. Захоронено 39 человек, установлено фамилий на 25 человек. Скульптура установлена в 1953 г.	Решение исполнительного комитета Курского областного Совета народных депутатов № 382 от 14.06.1979 г. <b>Пер. № 461610699500005</b>	пос. Благодатненского завода строительных материалов Погоженского сельсовета (в парке завода)
355.	Братская могила воинов Советской Армии, погибших в январе 1943 года. Захоронено 85 человек, установлено фамилий на 66 человек. Скульптура установлена в 1954 году.	Решение исполнительного комитета Курского областного Совета народных депутатов № 382 от 14.06.1979 г. <b>Пер. № 461711276170005</b>	усадьба 12 Госконезавода Алексеевского сельсовета
356.	Братская могила воинов Советской Армии, погибших в январе 1943 года. Захоронено 49 человек, установлено фамилий на 38 человек. Скульптура установлена в 1955 г.	Решение исполнительного комитета Курского областного Совета народных депутатов № 382 от 14.06.1979 г. <b>Пер. № 461510384690005</b>	с. Красная Долина Краснодолинского сельсовета (у здания восьмилетней школы)
357.	Братская могила воинов Советской Армии, погибших в январе 1943 года. Захоронено 31 человек, установлено фамилий на 20 человек. Скульптура установлена в 1954 г.	Решение исполнительного комитета Курского областного Совета народных депутатов № 382 от 14.06.1979 г. <b>Пер. № 461510384670005</b>	с. Орехово Ореховского сельсовета (у здания правления колхоза им. XXI партсъезда)
358.	Церковь Успения Пресвятой Богородицы, 1779 г.	Постановление Губернатора Курской области № 566 от 30.10.1998 г. <b>Пер. № 461610556640005</b>	п. Касторное
359.	Церковь Покрова Пресвятой Богородицы, 1747 г.	Постановление Губернатора Курской области № 566 от 30.10.1998 г. <b>Пер. № 461510408240005</b>	с. Красная долина
360.	Церковь св. Марии Магдалины, 1812 г.	Постановление Губернатора Курской области № 566 от 30.10.1998 г. <b>Пер. № 461511272950005</b>	с. Озерки
361.	Церковь Неопалимой Купины, 1903 г.	Постановление Губернатора Курской области № 566 от 30.10.1998 г. <b>Пер. № 461510408310005</b>	с. Олым

№ п/п	Наименование объекта культурного наследия регионального значения	Наименование и реквизиты нормативно-правового акта о постановке объекта культурного наследия на государственную охрану	Месторасположение объекта
362.	Церковь Святой Троицы, 1903 г.	Постановление Губернатора Курской области № 566 от 30.10.1998 г. <b>Пер. № 461510408270005</b>	с. Орехово
363.	Церковь Дмитрия Солунского, 1833 г.	Постановление Губернатора Курской области № 566 от 30.10.1998 г. <b>Пер. № 461510408260005</b>	с. Успенка
364.	Бюст дважды Героя Советского Союза Г.М. Мыльникова, ск. А.С. Кондратьев, арх. В.В. Щербаков, бронза, гранит, 1947 г.	Постановление Совета Министров РСФСР № 1327 от 30.08.1960 г., приложение № 2 <b>Пер. № 461610560540005</b>	село Лачиново
365.	Ансамбль Александровского конезавода:	Приказ управления по охране объектов культурного наследия Курской области от 07.06.2017 г. № 01-09/079 <b>Пер. № 461721069390005</b>	поселок Александровский
366.	Здание конюшни-1	Приказ управления по охране объектов культурного наследия Курской области от 07.06.2017 г. № 01-09/079 <b>Пер. № 461711069390015</b>	поселок Александровский
367.	Здание конюшни-2	Приказ управления по охране объектов культурного наследия Курской области от 07.06.2017 г. № 01-09/079 <b>Пер. № 461711069390025</b>	поселок Александровский
368.	Здание конюшни-3	Приказ управления по охране объектов культурного наследия Курской области от 07.06.2017 г. № 01-09/079 <b>Пер. № 461711069390035</b>	поселок Александровский
369.	Здание конюшни-4	Приказ управления по охране объектов культурного наследия Курской области от 07.06.2017 г. № 01-09/079 <b>Пер. № 461711069390045</b>	поселок Александровский
370.	Лазарет	Приказ управления по охране объектов культурного наследия Курской области от 07.06.2017 г. № 01-09/079 <b>Пер. № 461711069390055</b>	поселок Александровский
371.	Хозяйственный корпус	Приказ управления по охране объектов культурного наследия Курской области от 07.06.2017 г. № 01-09/079 <b>Пер. № 461711069390065</b>	поселок Александровский
<b>Коньшевский район</b>			
372.	Братская могила воинов Советской Армии, погибших в феврале 1943 года. Захоронено 183 человека воинов и в том числе 10 человек партизан. Установлено фамилий на 148 человек. Скульптура установлена в 1953 году, 1943 г.	Решение исполнительного комитета Курского областного Совета народных депутатов № 382 от 14.06.1979 г. <b>Пер. № 461610560700005</b>	пос. Коньшевка (районный центр, у здания РК КПСС и райисполкома)

№ п/п	Наименование объекта культурного наследия регионального значения	Наименование и реквизиты нормативно-правового акта о постановке объекта культурного наследия на государственную охрану	Месторасположение объекта
373.	Могила неизвестного советского воина	Постановление Губернатора Курской области № 841 от 12.11.2001 г. <b>Пер. № 461610561810005</b>	с. Беляево
374.	Братская могила воинов Советской Армии, погибших в феврале 1943 года. Захоронено и установлено фамилий на 17 человек. Скульптура установлена в 1950 году.	Решение исполнительного комитета Курского областного Совета народных депутатов № 382 от 14.06.1979 г. <b>Пер. № 461610561820005</b>	с. Глазово Глазовского сельсовета (на западной окраине села)
375.	Братская могила воинов Советской Армии, погибших в феврале 1943 года	Решение исполнительного комитета Курского областного Совета народных депутатов № 382 от 14.06.1979 г. <b>Пер. № 461610560710005</b>	с. Жигаево Жигаевского сельсовета (в саду восьмилетней школы)
376.	Братская могила воинов Советской Армии, погибших в феврале 1943 года	Решение исполнительного комитета Курского областного Совета народных депутатов № 382 от 14.06.1979 г. <b>Пер. № 461610560570005</b>	хут. Заветенский Ширковского сельсовета
377.	Братская могила воинов Советской Армии, погибших в феврале 1943 г.	Решение исполнительного комитета Курского областного Совета народных депутатов № 382 от 14.06.1979 г. <b>Пер. № 461610561830005</b>	с. Захарково Захарковского сельсовета (у здания сельского Совета)
378.	Братская могила воинов Советской Армии, погибших в феврале 1943 года	Решение исполнительного комитета Курского областного Совета народных депутатов № 382 от 14.06.1979 г. <b>Пер. № 461610561840005</b>	с. Коробкино Шустовского сельсовета (в саду восьмилетней школы)
379.	Братская могила воинов Советской Армии, погибших в феврале 1943 года	Решение исполнительного комитета Курского областного Совета народных депутатов № 382 от 14.06.1979 г. <b>Пер. № 461610561850005</b>	с. Машино Машкинского сельсовета (в центре села, в 500 метрах от здания сельсовета и правления колхоза)
380.	Братская могила воинов Советской Армии, погибших в феврале 1943 года	Решение исполнительного комитета Курского областного Совета народных депутатов № 382 от 14.06.1979 г. <b>Пер. № 461610561860005</b>	с. Платава Платавского сельсовета (на гражданском кладбище)
381.	Братская могила воинов Советской Армии, погибших в феврале 1943 года	Решение исполнительного комитета Курского областного Совета народных депутатов № 382 от 14.06.1979 г. <b>Пер. № 461610561870005</b>	с. Юрьевка Глазовского сельсовета (на гражданском кладбище)
<b>Кореневский район</b>			
382.	Бюст юного партизана Валентина Крохина, казненного немецко- фашистскими захватчиками в 1942 году	Решение исполнительного комитета Курского областного Совета народных депутатов № 382 от 14.06.1979 г. <b>Пер. № 461610433210005</b>	пос. Коренево (угол улиц Ленина – Октябрьская)
383.	Братская могила воинов Советской Армии, погибших в марте 1943 года. Захоронено 321	Решение исполнительного комитета Курского областного Совета	пос. Коренево (на гражданском кладбище)

№ п/п	Наименование объекта культурного наследия регионального значения	Наименование и реквизиты нормативно-правового акта о постановке объекта культурного наследия на государственную охрану	Месторасположение объекта
	человек, установлено фамилий на 260 человек. Скульптура установлена в 1964 году.	народных депутатов № 382 от 14.06.1979 г. <b>Пер. № 461611069020005</b>	
384.	Братская могила воинов Советской Армии, погибших в марте 1943 года. Захоронено 72 человека. Скульптура установлена в 1965 году.	Решение исполнительного комитета Курского областного Совета народных депутатов № 382 от 14.06.1979 г. <b>Пер. № 461611275240005</b>	с. Коренево Кореневского сельсовета (50 м западнее средней школы № 2)
385.	Братская могила воинов Советской Армии, погибших в боях с немецко-фашистскими захватчиками в 1943 году	Решение исполнительного комитета Курского областного Совета народных депутатов № 382 от 14.06.1979 г. <b>Пер. № 461610560590005</b>	пос. Каучук Сафоновского сельсовета
386.	Могила неизвестного советского воина, 1943 г.	Постановление Губернатора Курской области № 841 от 12.11.2001 г.	п. Каучук
387.	Братская могила советских воинов, 1943 г.	Постановление Губернатора Курской области № 841 от 12.11.2001 г. <b>Пер. № 461811314010005</b>	с. Любимовка
388.	Братская могила воинов Советской Армии, погибших в марте 1943 года	Решение исполнительного комитета Курского областного Совета народных депутатов № 382 от 14.06.1979 г. <b>Пер. № 461610561590005</b>	с. Пушкарное Пушкарского сельсовета (300 метров восточнее восьмилетней школы)
389.	Братская могила советских воинов 141-й мотострелковой дивизии, 1943 г.	Постановление Губернатора Курской области № 841 от 12.11.2001 г.	д. Скрылевка
390.	Церковь Ильинская, 1898 г.	Постановление Губернатора Курской области № 566 от 30.10.1998 г. <b>Пер. № 461510408950005</b>	с. Благодатное
391.	Церковь Троицкая, 1905 г.	Постановление Губернатора Курской области № 566 от 30.10.1998 г. <b>Пер. № 461510408850005</b>	с. Верхняя Груня
392.	«Ансамбль усадьбы И.Т. Викторова «Дворец для любимой», 1900-е гг.:	Приказ управления Администрации Курской области по охране объектов культурного наследия от 02.12.2019 г. № 144-п Приказ управления Администрации Курской области по охране объектов культурного наследия от 21.05.2020 г. № 104-п	село Сафоновка, дом 85
393.	«Дворец для любимой», 1900 г.	Приказ управления Администрации Курской области по охране объектов культурного наследия от 02.12.2019 г. № 144-п Приказ управления Администрации Курской области по охране объектов культурного наследия от 21.05.2020 г. № 104-п	село Сафоновка, дом 85
394.	Партерный фонтан, 1911 г.	Приказ управления Администрации Курской области по охране объектов культурного наследия от 02.12.2019 г. № 144-п	село Сафоновка, в 25 метрах к югу от дома 85



№ п/п	Наименование объекта культурного наследия регионального значения	Наименование и реквизиты нормативно-правового акта о постановке объекта культурного наследия на государственную охрану	Месторасположение объекта
		Приказ управления Администрации Курской области по охране объектов культурного наследия от 21.05.2020 г. № 104-п	
395.	Парковый фонтан, 1911 г.	Приказ управления Администрации Курской области по охране объектов культурного наследия от 02.12.2019 г. № 144-п Приказ управления Администрации Курской области по охране объектов культурного наследия от 21.05.2020 г. № 104-п	село Сафоновка, в 70 метрах к югу от дома 85
396.	Водонапорная башня, 1900 г.	Приказ управления Администрации Курской области по охране объектов культурного наследия от 02.12.2019 г. № 144-п Приказ управления Администрации Курской области по охране объектов культурного наследия от 21.05.2020 г. № 104-п	село Сафоновка, дом 85
397.	Кухня с погребом, 1900 г.	Приказ управления Администрации Курской области по охране объектов культурного наследия от 02.12.2019 г. № 144-п Приказ управления Администрации Курской области по охране объектов культурного наследия от 21.05.2020 г. № 104-п	село Сафоновка, дом 85
398.	Хозяйственный корпус 1, 1900 г.	Приказ управления Администрации Курской области по охране объектов культурного наследия от 02.12.2019 г. № 144-п Приказ управления Администрации Курской области по охране объектов культурного наследия от 21.05.2020 г. № 104-п	село Сафоновка, дом 85
399.	Хозяйственный корпус 2, 1900 г.	Приказ управления Администрации Курской области по охране объектов культурного наследия от 02.12.2019 г. № 144-п Приказ управления Администрации Курской области по охране объектов культурного наследия от 21.05.2020 г. № 104-п	село Сафоновка, дом 85
400.	Хозяйственный корпус 3, 1900 г.	Приказ управления Администрации Курской области по охране объектов культурного наследия от 02.12.2019 г. № 144-п Приказ управления Администрации Курской области по охране объектов культурного наследия от 21.05.2020 г. № 104-п	село Сафоновка, дом 85
401.	Хозяйственный корпус 4, 1900 г.	Приказ управления Администрации Курской области по охране объектов культурного наследия от 02.12.2019 г. № 144-п	село Сафоновка, дом 85

№ п/п	Наименование объекта культурного наследия регионального значения	Наименование и реквизиты нормативно-правового акта о постановке объекта культурного наследия на государственную охрану	Месторасположение объекта
		Приказ управления Администрации Курской области по охране объектов культурного наследия от 21.05.2020 г. № 104-п	
402.	Хозяйственный корпус 5, 1900 г.	Приказ управления Администрации Курской области по охране объектов культурного наследия от 02.12.2019 г. № 144-п Приказ управления Администрации Курской области по охране объектов культурного наследия от 21.05.2020 г. № 104-п	село Сафоновка, дом 85
403.	Пруд, 1900 г.	Приказ управления Администрации Курской области по охране объектов культурного наследия от 02.12.2019 г. № 144-п Приказ управления Администрации Курской области по охране объектов культурного наследия от 21.05.2020 г. № 104-п	село Сафоновка, в 160 метрах к юго- западу от дома 85
<b>Курский район</b>			
404.	Братская могила воинов I-й авиадивизии, погибших в боях с немецко-фашистскими захватчиками в 1943 году. Захоронено 18 человек, установлено фамилий 7-ми человек. У могилы в 1964 году установлена скульптура воина.	Решение исполнительного комитета Курского областного Совета народных депутатов № 382 от 14.06.1979 г. <b>Пер. № 461610563900005</b>	Город Курск (военный городок № 26)
405.	Братская могила красноармейцев, погибших в годы гражданской войны 1918-1921 гг.	Решение исполнительного комитета Курского областного Совета народных депутатов № 77 от 15.03.1990 г. <b>Пер. № 461610564140005</b>	д. Безлесное (Лебяженский с/с)
406.	Братская могила воинов Советской Армии, погибших в феврале 1943 года. Захоронено 52 человека, установлено фамилий на 38 человек. Скульптура установлена в 1950 году.	Решение исполнительного комитета Курского областного Совета народных депутатов № 382 от 14.06.1979 г. <b>Пер. № 461610654050005</b> <b>Пер. № 461610562140005</b>	с. Беседино Бесединского сельсовета (в 100 метрах от здания сельского Совета)
407.	Братская могила воинов Советской Армии, погибших в феврале 1943 года. Захоронено и установлено фамилий на 12 человек. Скульптура установлена в 1950 году	Решение исполнительного комитета Курского областного Совета народных депутатов № 382 от 14.06.1979 г. <b>Пер. № 461610654060005</b>	с. Беседино Бесединского сельсовета (в сквере, в 100 м от автомагистрали Курск – Воронеж)
408.	Братская могила воинов Советской Армии, погибших в феврале 1943 года	Решение исполнительного комитета Курского областного Совета народных депутатов № 382 от 14.06.1979 г. <b>Пер. № 461410168650005</b>	д. Верхняя Медведица Нижнемедвединского сельсовета (у юго-западной окраины села, на 50 км автомагистрали Москва – Симферополь)
409.	Братская могила воинов Советской Армии, погибших в феврале 1943 года. Захоронено	Решение исполнительного комитета Курского областного Совета	дер. Глебово Пашковского сельсовета



№ п/п	Наименование объекта культурного наследия регионального значения	Наименование и реквизиты нормативно-правового акта о постановке объекта культурного наследия на государственную охрану	Месторасположение объекта
	188 человек, установлено фамилий на 93 человека. Обелиск установлен в 1951 г.	народных депутатов № 382 от 14.06.1979 г. <b>Пер. № 461711280320005</b>	(в центре села, в 30 метрах от здания средней школы)
410.	Братская могила воинов Советской Армии, погибших в феврале 1943 года. Захоронено 30 человек, установлено фамилий на 19 человек. Обелиск установлен в 1952 году.	Решение исполнительного комитета Курского областного Совета народных депутатов № 382 от 14.06.1979 г. <b>Пер. № 461510382130005</b>	пос. Камыши Букреевского сельсовета (на усадьбе машиноиспытательной станции)
411.	Братская могила воинов Советской Армии, погибших в феврале 1943 года	Решение исполнительного комитета Курского областного Совета народных депутатов № 382 от 14.06.1979 г. <b>Пер. № 461410146070005</b>	с. Клюква Клюквенского сельсовета (на северной окраине села), у дороги Курск-Тим
412.	Братская могила воинов Советской Армии, погибших в феврале 1943 года. Захоронено 29 человек, установлено фамилий на 12 человек. Скульптура установлена в 1947 году.	Решение исполнительного комитета Курского областного Совета народных депутатов № 382 от 14.06.1979 г. <b>Пер. № 461510373990005</b>	с. Лебяжье Лебяженского сельсовета (в парке на территории дома отдыха «Лебяжье»)
413.	Воинское кладбище воинов, погибших в феврале 1943 года и умерших от ран в военном госпитале. Захоронено 148 человек, установлено фамилий на 84 человек. Скульптура установлена в 1943 году.	Решение исполнительного комитета Курского областного Совета народных депутатов № 382 от 14.06.1979 г. <b>Пер. № 461410146050005</b>	пос. Малиновый Винниковского сельсовета (на северной окраине фруктового сада)
414.	Братская могила воинов Советской Армии, погибших в феврале 1943 года. Захоронено 21 человек, установлено фамилий на 16 человек. Скульптура установлена в 1969 г.	Решение исполнительного комитета Курского областного Совета народных депутатов № 382 от 14.06.1979 г. <b>Пер. № 461410146410005</b>	с. Моква Моковского сельсовета (на северо-западной окраине села).
415.	Братская могила воинов Советской Армии, погибших в феврале 1943 года. Захоронено 7 человек, установлено фамилий на 4 человека. Обелиск установлен в 1943 году.	Решение исполнительного комитета Курского областного Совета народных депутатов № 382 от 14.06.1979 г. <b>Пер. № 461410151230005</b>	с. Ноздрачево Ноздрачевского сельсовета (на гражданском кладбище)
416.	Индивидуальная могила комиссара Будко Г.М., погибшего 1919 году в период гражданской войны. Обелиск установлен в 1924 году.	Решение исполнительного комитета Курского областного Совета народных депутатов № 382 от 14.06.1979 г. <b>Пер. № 461510383070005</b>	ст. Отрешково Винниковского сельсовета (на территории ж.д. станции Отрешково)
417.	Братская могила 17 советских воинов, 1943 г.	Постановление Губернатора Курской области № 841 от 12.11.2001 г.	с. Отрешково
418.	Могила неизвестного советского летчика, 1943 г.	Постановление Губернатора Курской области № 841 от 12.11.2001 г. <b>Пер. № 461510383010005</b>	с. Полянское
419.	Братская могила воинов Советской Армии, погибших в феврале 1943 года	Решение исполнительного комитета Курского областного Совета народных депутатов № 382 от 14.06.1979 г. <b>Пер. № 461410146260005</b>	с. Рышково Рышковского сельсовета (в 40 метрах от здания средней школы)

№ п/п	Наименование объекта культурного наследия регионального значения	Наименование и реквизиты нормативно-правового акта о постановке объекта культурного наследия на государственную охрану	Месторасположение объекта
420.	Могила военнослужащего Ларионова М.Н. 1943 г.	Постановление Губернатора Курской области № 841 от 12.11.2001 г. <b>Пер. № 461610561380005</b>	с. Рышково
421.	Могила военнослужащего Алексеева Т.А. 1943 г.	Постановление Губернатора Курской области № 841 от 12.11.2001 г. <b>Пер. № 461610561500005</b>	с. Рышково
422.	Братская могила воинов Советской Армии, погибших в феврале 1943 года. Захоронено 30 человек, установлено фамилий на 10 человек. Скульптура установлена в 1969 году	Решение исполнительного комитета Курского областного Совета народных депутатов № 382 от 14.06.1979 г. <b>Пер. № 461410151490005</b>	дер. Селиховы Дворы Новопоселеновского сельсовета (на северо-восточной окраине, на 508 км автомагистрали Москва – Симферополь)
423.	Братская могила воинов Советской Армии, погибших в феврале 1943 года. Захоронено 28 человек, установлено фамилий на 11 человек. Обелиск установлен в 1950 году.	Решение исполнительного комитета Курского областного Совета народных депутатов № 382 от 14.06.1979 г. <b>Пер. № 461410146370005</b>	дер. Троица Троицкого сельсовета (в центре села, у здания школы)
424.	Могила Героя Советского Союза Ачкасова С.В., 1943 г.	Постановление Губернатора Курской области № 841 от 12.11.2001 г. <b>Пер. № 461410529880005</b>	п. Халино, военный городок
425.	Братская могила 27 советских воинов, 1943 г.	Постановление Губернатора Курской области № 841 от 12.11.2001 г. <b>Пер. № 461410529850005</b>	п. Халино, военный городок
426.	Место казни советских граждан немецко-фашистскими захватчиками в 1941-1943 годах	Решение исполнительного комитета Курского областного Совета народных депутатов № 382 от 14.06.1979 г. <b>Пер. № 461610563090005</b>	с. Щетинка Щетинского сельсовета (песчаный карьер)
427.	Братская могила воинов Советской Армии, погибших в феврале 1943 года	Решение исполнительного комитета Курского областного Совета народных депутатов № 382 от 14.06.1979 г. <b>Пер. № 461610563100005</b>	с. Щетинка Щетинского сельсовета (100 м северо- восточнее восьмилетней школы)
428.	Братская могила воинов, погибших в феврале 1943 года	Решение исполнительного комитета Курского областного Совета народных депутатов № 382 от 14.06.1979 г. <b>Пер. № 461610563360005</b>	с. Щетинка Щетинского сельсовета (в парке областной туббольницы)
429.	Церковь Митрофаньевская, 1844 г.	Постановление Губернатора Курской области № 566 от 30.10.1998 г. <b>Пер. № 461510408650005</b>	с. Букреевка
430.	Церковь Михаила Архангела	Постановление Губернатора Курской области № 566 от 30.10.1998 г. <b>Пер. № 461610654100005</b>	с. Верхнее Косиново
431.	Церковь Троицкая	Постановление Губернатора Курской области № 566 от 30.10.1998 г. <b>Пер. № 461610563760005</b>	с. Винниково

№ п/п	Наименование объекта культурного наследия регионального значения	Наименование и реквизиты нормативно-правового акта о постановке объекта культурного наследия на государственную охрану	Месторасположение объекта
432.	Церковь Покровская, XIX в.	Постановление Губернатора Курской области № 566 от 30.10.1998 г. <b>Пер. № 461711274390005</b>	с. Виногробль
433.	Церковь Знаменская, 1847 г.	Постановление Губернатора Курской области № 566 от 30.10.1998 г. <b>Пер. № 461510409130005</b>	с. Колодное
434.	Церковь Богословская, 1892 г.	Постановление Губернатора Курской области № 566 от 30.10.1998 г. <b>Пер. № 461510409150005</b>	с. Ноздрачево
435.	Церковь Введенская, 1865 г.	Постановление Губернатора Курской области № 566 от 30.10.1998 г. <b>Пер. № 461510409010005</b>	с. Пименово
436.	Главный дом бывшей усадьбы	Распоряжение исполнительного комитета Курского областного Совета народных депутатов № 614-р от 14.11.1985 г. <b>Пер. № 461610560620005</b>	с. Лебяжье
437.	Церковь Троицкая, 1877 г.	Постановление Губернатора Курской области № 566 от 30.10.1998 г. <b>Пер. № 461510409100005</b>	с. Лебяжье
438.	Церковь св. Троицы, 1801 г.	Постановление Губернатора Курской области № 566 от 30.10.1998 г. <b>Пер. № 461510409030005</b>	с. Троица
439.	Ансамбль зданий Сапоговской психиатрической лечебницы, 1896 – 1906 гг.:	<b>Пер. № 461520368260005</b>	
440.	Церковь Св. великомученика Пантелеймона Целителя, 1896-1906 гг.	Распоряжение Губернатора Курской области № 408-рг от 07.06.2013 г. <b>Пер. № 461510368260025</b>	Щетинский сельсовет, поселок Искра
441.	Водокачка, 1896-1906 гг.	Распоряжение Губернатора Курской области № 408-рг от 07.06.2013 г. <b>Пер. № 461510368260035</b>	Щетинский сельсовет, поселок Искра
442.	Часовня, 1896-1906 гг.	Распоряжение Губернатора Курской области № 408-рг от 07.06.2013 г. <b>Пер. № 461510368260045</b>	Щетинский сельсовет, поселок Искра
443.	Больничный корпус, 1896-1906 гг.	Распоряжение Губернатора Курской области № 408-рг от 07.06.2013 г. <b>Пер. № 461510368260245</b>	Щетинский сельсовет, поселок Искра
444.	Больничный корпус, 1896-1906 гг.	Распоряжение Губернатора Курской области № 408-рг от 07.06.2013 г. <b>Пер. № 461510368260255</b>	Щетинский сельсовет, поселок Искра
445.	Больничный корпус, 1896-1906 гг.	Распоряжение Губернатора Курской области № 408-рг от 07.06.2013 г. <b>Пер. № 461510368260155</b>	Щетинский сельсовет, поселок Искра

№ п/п	Наименование объекта культурного наследия регионального значения	Наименование и реквизиты нормативно-правового акта о постановке объекта культурного наследия на государственную охрану	Месторасположение объекта
446.	Жилой дом медицинского персонала, 1896-1906 гг.	Распоряжение Губернатора Курской области № 408-рг от 07.06.2013 г. <b>Рег. № 461510368260095</b> <b>Многоквартирный дом (дом 14)</b>	Щетинский сельсовет, поселок Искра
447.	Больничный корпус, 1896-1906 гг.	Распоряжение Губернатора Курской области № 408-рг от 07.06.2013 г. <b>Рег. № 461510368260125</b>	Щетинский сельсовет, поселок Искра.
448.	Больничный корпус, 1896-1906 гг.	Распоряжение Губернатора Курской области № 408-рг от 07.06.2013 г. <b>Рег. № 461510368260065</b>	Щетинский сельсовет, поселок Искра
449.	Конюшня, 1896-1906 гг.	Распоряжение Губернатора Курской области № 408-рг от 07.06.2013 г. <b>Рег. № 461510368260135</b>	Щетинский сельсовет, поселок Искра
450.	Конюшня, 1896-1906 гг.	Распоряжение Губернатора Курской области № 408-рг от 07.06.2013 г. <b>Рег. № 461510368260235</b>	Щетинский сельсовет, поселок Искра
451.	Здание электростанции, 1896-1906 гг.	Распоряжение Губернатора Курской области № 408-рг от 07.06.2013 г. <b>Рег. № 461510368260015</b>	Щетинский сельсовет, поселок Искра
452.	Больничный корпус, 1896-1906 гг.	Распоряжение Губернатора Курской области № 408-рг от 07.06.2013 г. <b>Рег. № 461510368260175</b>	Щетинский сельсовет, поселок Искра
453.	Больничный корпус, 1896-1906 гг.	Распоряжение Губернатора Курской области № 408-рг от 07.06.2013 г. <b>Рег. № 461510368260185</b>	Щетинский сельсовет, поселок Искра
454.	Здание приюта для слабоумных детей, 1896-1906 гг.	Распоряжение Губернатора Курской области № 408-рг от 07.06.2013 г. <b>Рег. № 461510368260265</b>	Щетинский сельсовет, поселок Искра
455.	Больничный корпус, 1896-1906 гг.	Распоряжение Губернатора Курской области № 408-рг от 07.06.2013 г. <b>Рег. № 461510368260195</b>	Щетинский сельсовет, поселок Искра
456.	Больничный корпус, 1896-1906 гг.	Распоряжение Губернатора Курской области № 408-рг от 07.06.2013 г. <b>Рег. № 461510368260215</b>	Щетинский сельсовет, поселок Искра
457.	Больничный корпус, 1896-1906 гг.	Распоряжение Губернатора Курской области № 408-рг от 07.06.2013 г. <b>Рег. № 461510368260205</b>	Щетинский сельсовет, поселок Искра
458.	Больничный корпус, 1896-1906 гг.	Распоряжение Губернатора Курской области № 408-рг от 07.06.2013 г. <b>Рег. № 461510368260145</b>	Щетинский сельсовет, поселок Искра
459.	Дом медицинского персонала (контора), 1896-1906 гг.	Распоряжение Губернатора Курской области № 408-рг от 07.06.2013 г. <b>Рег. № 461510368260085</b>	Щетинский сельсовет, поселок Искра

№ п/п	Наименование объекта культурного наследия регионального значения	Наименование и реквизиты нормативно-правового акта о постановке объекта культурного наследия на государственную охрану	Месторасположение объекта
460.	Административный корпус, 1896-1906 гг.	Распоряжение Губернатора Курской области № 408-рг от 07.06.2013 г. <b>Рег. № 461510368260075</b>	Щетинский сельсовет, поселок Искра
461.	Больничный корпус, 1896-1906 гг.	Распоряжение Губернатора Курской области № 408-рг от 07.06.2013 г. <b>Рег. № 461510368260105</b>	Щетинский сельсовет, поселок Искра
462.	Жилой дом медицинского персонала, 1896-1906 гг.	Распоряжение Губернатора Курской области № 408-рг от 07.06.2013 г. <b>Рег. № 461510368260115</b> <b>Многоквартирный дом (дом 15)</b>	Щетинский сельсовет, поселок Искра
463.	Жилой дом медицинского персонала, 1896-1906 гг.	Распоряжение Губернатора Курской области № 408-рг от 07.06.2013 г. <b>Рег. № 461510368260055</b>	Щетинский сельсовет, поселок Искра
464.	Больничный корпус, 1896-1906 гг.	Распоряжение Губернатора Курской области № 408-рг от 07.06.2013 г. <b>Рег. № 461510368260165</b>	Щетинский сельсовет, поселок Искра
465.	Мемориал с обелиском в память о врачах, погибших во время Великой Отечественной Войны, 1960-е гг.	Распоряжение Губернатора Курской области № 408-рг от 07.06.2013 г. <b>Рег. № 461510368260225</b>	Щетинский сельсовет, поселок Искра
<b>Курчатовский район</b>			
466.	Братская могила воинов Советской Армии, погибших в период Великой Отечественной войны. Захоронено и установлено фамилий 10 человек. Скульптура установлена в 1968 г.	Решение исполнительного комитета Курского областного Совета народных депутатов № 382 от 14.06.1979 г. <b>Рег. № 461610654340005</b>	село Дроняево (у правления колхоза)
467.	Братская могила воинов Советской Армии, погибших в период Великой Отечественной войны. Захоронено и установлено фамилий 39 человек. Скульптура установлена в 1954 году.	Решение исполнительного комитета Курского областного Совета народных депутатов № 382 от 14.06.1979 г. <b>Рег. № 461510372850005</b>	село Иваново (в саду средней школы)
468.	Братская могила воинов Советской Армии, погибших в период Великой Отечественной войны, и мирных жителей, расстрелянных немецкими оккупантами. Захоронено 39 человек, установлено фамилий на 11 человек. Скульптура установлена в 1965 году.	Решение исполнительного комитета Курского областного Совета народных депутатов № 382 от 14.06.1979 г. <b>Рег. № 461510371480005</b>	село Кожля
469.	Братская могила воинов Советской Армии, погибших в период Великой Отечественной войны. Захоронено 579 человек, установлено фамилий 131 человека. Скульптура установлена в 1957 году.	Решение исполнительного комитета Курского областного Совета народных депутатов № 382 от 14.06.1979 г. <b>Рег. № 461510382990005</b>	село Колпаково (у школы)
470.	Братская могила воинов Советской Армии, погибших в период Великой Отечественной	Решение исполнительного комитета Курского областного Совета	пос. К. Либкнехта (у Дома культуры)

№ п/п	Наименование объекта культурного наследия регионального значения	Наименование и реквизиты нормативно-правового акта о постановке объекта культурного наследия на государственную охрану	Месторасположение объекта
	войны. Захоронено и установлено фамилий на 28 человек. Скульптура установлена в 1959 году.	народных депутатов № 382 от 14.06.1979 г. <b>Пер. № 461510372940005</b>	
471.	Братская могила воинов Советской Армии, погибших в период Великой Отечественной войны. Захоронено 97 человек, установлено фамилий на 5 человек. Скульптура установлена в 1971 году.	Решение исполнительного комитета Курского областного Совета народных депутатов № 382 от 14.06.1979 г. <b>Пер. № 461711275580005</b>	пос. Никольский Курской зональной опытно- мелиоративной станции (КЗОМС)
472.	Братская могила воинов Советской Армии, погибших в период Великой Отечественной войны. Захоронено 190 человек, установлено фамилий 48 человек. Скульптура установлена в 1953 году.	Решение исполнительного комитета Курского областного Совета народных депутатов № 382 от 14.06.1979 г. <b>Пер. № 461610654120005</b>	село Тарасово (у восьмилетней школы)
473.	Братская могила воинов Советской Армии, погибших в период Великой Отечественной войны.	Решение исполнительного комитета Курского областного Совета народных депутатов № 382 от 14.06.1979 г. <b>Пер. № 461610563380005</b>	село Успенка (у восьмилетней школы)
474.	Церковь Богоявленская, 1840 г.	Постановление Губернатора Курской области № 566 от 30.10.1998 г. <b>Пер. № 461510409020005</b>	с. Быки
<b>Льговский район</b>			
475.	Дом, в котором жил писатель Асеев Николай Николаевич	Приказ управления по охране объектов культурного наследия Курской области от 10.08.2017 г. № 01-09/106 <b>Пер. № 461711280410005</b>	г. Льгов, ул. Асеева, 7
476.	Здание дворянского собрания	Приказ управления по охране объектов культурного наследия Курской области от 07.06.2017 г. № 01-09/076. <b>Пер. № 461711069400005</b>	г. Льгов, ул. Советская, 2
477.	Здание, в котором в марте-августе 1943 г. находился штаб 60-й Армии	Приказ управления по охране объектов культурного наследия Курской области от 12.09.2017 г. № 01-09/117. <b>Пер. № 461711279440005</b>	г. Льгов, ул. Черняховского, 49
478.	«Жилой дом служащих станции Льгов Северо-Донецкой железной дороги», 1910 г.	Приказ управления Администрации Курской области по охране объектов культурного наследия от 07.12.2020 г. № 263-п	Курская область, Льговский район, город Льгов, улица Литейная, дом 19
479.	Братская могила воинов Советской Армии, погибших в марте 1943 года. Захоронено 83 человека, установлено фамилий на 38 чел. Скульптура установлена в 1968 г.	Решение исполнительного комитета Курского областного Совета народных депутатов № 382 от 14.06.1979 г. <b>Пер. № 461510375720005</b>	гор. Льгов (на гражданском кладбище)
480.	Братская могила воинов Советской Армии, погибших в 1943 году. Захоронено 17	Решение исполнительного комитета Курского областного Совета	гор. Льгов, Красная площадь



№ п/п	Наименование объекта культурного наследия регионального значения	Наименование и реквизиты нормативно-правового акта о постановке объекта культурного наследия на государственную охрану	Месторасположение объекта
	человек, установлено фамилий на 15 человек. Скульптура установлена в 1958 г.	народных депутатов № 382 от 14.06.1979 г. <b>Пер. № 461510375870005</b>	
481.	Место казни советских граждан немецко-фашистскими захватчиками в 1941-1943 годах	Решение исполнительного комитета Курского областного Совета народных депутатов № 382 от 14.06.1979 г. <b>Пер. № 461610564090005</b>	гор. Льгов (во дворе Горторга)
482.	Братская могила воинов Советской Армии, погибших в период Великой Отечественной войны	Решение исполнительного комитета Курского областного Совета народных депутатов № 382 от 14.06.1979 г. <b>Пер. № 461510733400005</b>	г. Льгов (Льговский лесхоз)
483.	Братская могила воинов Советской Армии, погибших в марте 1943 года. Захоронено 146 человек, установлено фамилий на 22 человека. Скульптура установлена в 1956 году.	Решение исполнительного комитета Курского областного Совета народных депутатов № 382 от 14.06.1979 г. <b>Пер. № 461711279110005</b>	Льговская селекционная станция (в парке)
484.	Братская могила воинов Советской Армии, погибших в марте 1943 года	Решение исполнительного комитета Курского областного Совета народных депутатов № 382 от 14.06.1979 г. <b>Пер. № 461610563910005</b>	гор. Льгов (у средней школы № 1)
485.	Одинокая могила полковника Седенкова А.Г., погибшего в июне 1943 года	Решение исполнительного комитета Курского областного Совета народных депутатов № 382 от 14.06.1979 г. <b>Пер. № 461610563950005</b>	гор. Льгов (сад противо- туберкулезного санатория)
486.	Братская могила участников гражданской войны, погибших за власть Советов в 1918-1921 гг.	Решение исполнительного комитета Курского областного Совета народных депутатов № 77 от 15.03.1990 г. <b>Пер. № 461711069200005</b>	г. Льгов, пл. 1-го Мая
487.	Могила неизвестного советского воина, погибшего в бою с фашистскими захватчиками в 1943 г.	Решение исполнительного комитета Курского областного Совета народных депутатов № 77 от 15.03.1990 г. <b>Пер. № 461711276230005</b>	г. Льгов, кладбище «Офицерское»
488.	Могила артиста Артоболевского Г.А.	Постановление Губернатора Курской области № 841 от 12.11.2001 г. <b>Пер. № 461610563650005</b>	г. Льгов, ул. Красная, 108
489.	Братская могила воинов Советской Армии, погибших в период Великой Отечественной войны. Захоронено и установлено фамилий на 17 человек. Скульптура установлена в 1968 году.	Решение исполнительного комитета Курского областного Совета народных депутатов № 382 от 14.06.1979 г. <b>Пер. № 461711068930005</b>	гор. Льгов – III (на гражданском кладбище)
490.	Одинокая могила командиру истребительного отряда Яковлеву В.А., погибшему в 1941 г. Обелиск установлен в 1968 году.	Решение исполнительного комитета Курского областного Совета народных депутатов № 382 от 14.06.1979 г.	гор. Льгов (на участке ст. Льгов – 2 - Марица)

№ п/п	Наименование объекта культурного наследия регионального значения	Наименование и реквизиты нормативно-правового акта о постановке объекта культурного наследия на государственную охрану	Месторасположение объекта
491.	Башня Шамиля	Постановление Совета Министров РСФСР № 1327 от 30.08.1960 г., приложение № 2 <b>Пер. № 461610563940005</b>	г. Льгов, санаторий близ города
492.	Церковь Николаевская, 1904 г.	Постановление Губернатора Курской области № 566 от 30.10.1998 г. <b>Пер. № 461610654360005</b>	г. Льгов, ул. К. Маркса
493.	Церковь Успенская, 1839 г.	Постановление Губернатора Курской области № 566 от 30.10.1998 г. <b>Пер. № 461610654370005</b>	г. Льгов, ул. Ф. Энгельса
494.	Братская могила воинов Советской Армии, погибших в период Великой Отечественной войны	Решение исполнительного комитета Курского областного Совета народных депутатов № 382 от 14.06.1979 г. <b>Пер. № 461610557280005</b>	село Банищи (у сельсовета)
495.	Братская могила воинов Советской Армии, погибших в марте 1943 года	Решение исполнительного комитета Курского областного Совета народных депутатов № 382 от 14.06.1979 г. <b>Пер. № 461610557340005</b>	село Большие Угоны (на гражданском кладбище)
496.	Братская могила воинов Советской Армии, погибших в период Великой Отечественной войны. Захоронено 492 человека, установленных фамилий нет. Скульптура установлена в 1968 году.	Решение исполнительного комитета Курского областного Совета народных депутатов № 382 от 14.06.1979 г. <b>Пер. № 461510371140005</b>	село Большие Угоны (у железнодорожного моста)
497.	Могила сержанта Назарова Н.И., павшего в бою с немецко- фашистскими захватчиками в 1943 году	Решение исполнительного комитета Курского областного Совета народных депутатов № 382 от 14.06.1979 г. <b>Пер. № 461610557390005</b>	деревня Букреев - Бобрик (в саду)
498.	Братская могила воинов Советской Армии, погибших в марте 1943 года. Захоронено и установлено фамилий на 3 человека. Скульптурная группа установлена в 1966 году.	Решение исполнительного комитета Курского областного Совета народных депутатов № 382 от 14.06.1979 г. <b>Пер. № 461711275560005</b>	ж.д. ст. В-Деревеньки
499.	Братская могила воинов Советской Армии, погибших в период Великой Отечественной войны	Решение исполнительного комитета Курского областного Совета народных депутатов № 382 от 14.06.1979 г. <b>Пер. № 461610561220005</b>	хут. Волжин
500.	Братская могила воинов Советской Армии, погибших в марте 1943 года	Решение исполнительного комитета Курского областного Совета народных депутатов № 382 от 14.06.1979 г. <b>Пер. № 461610560650005</b>	село Густомой (у здания сельсовета)
501.	Братская могила воинов Советской Армии, погибших в марте 1943 года	Решение исполнительного комитета Курского областного Совета народных депутатов № 382 от 14.06.1979 г. <b>Пер. № 461610557130005</b>	дер. Горностаевка



№ п/п	Наименование объекта культурного наследия регионального значения	Наименование и реквизиты нормативно-правового акта о постановке объекта культурного наследия на государственную охрану	Месторасположение объекта
502.	Братская могила советских воинов, павших в боях в период Великой Отечественной войны	Решение исполнительного комитета Курского областного Совета народных депутатов № 382 от 14.06.1979 г. <b>Пер. № 461610563120005</b>	село Кром – Быки (у памятника землякам, не вернувшимся с фронтов Великой Отечественной войны)
503.	Братская могила советских воинов, павших в боях в период Великой Отечественной войны. Захоронено 3 человека.	Решение исполнительного комитета Курского областного Совета народных депутатов № 382 от 14.06.1979 г. <b>Пер. № 461711275890005</b>	село Кудинцево (у памятника землякам, не вернувшимся с фронтов Великой Отечественной войны)
504.	Могила партизан - мужа и жены Романенко. Обелиск установлен в 1966 году.	Решение исполнительного комитета Курского областного Совета народных депутатов № 382 от 14.06.1979 г. <b>Пер. № 461410151790005</b>	село М-Угоны
505.	Братская могила воинов Советской Армии, погибших в марте 1943 года. Захоронено 11 человек, установлено фамилий на 8 человек. Обелиск установлен в 1967 году.	Решение исполнительного комитета Курского областного Совета народных депутатов № 382 от 14.06.1979 г. <b>Пер. № 461711274820005</b>	с. Н. Деревеньки (на гражданском кладбище)
506.	Братская могила воинов Советской Армии, погибших в период Великой Отечественной войны. Захоронено 193 человека, установлено фамилий на 23 человека. Скульптура установлена в 1968 году.	Решение исполнительного комитета Курского областного Совета народных депутатов № 382 от 14.06.1979 г.	село В. Деревеньки (на гражданском кладбище)
507.	Могила неизвестного советского воина, замученного фашистскими захватчиками в 1943 г.	Решение исполнительного комитета Курского областного Совета народных депутатов № 77 от 15.03.1990 г. <b>Пер. № 461711275950005</b>	с. Нижние Деревеньки (Сугровский с/с)
508.	Братская могила воинов Советской Армии, погибших в марте 1943 года. Захоронено 106 человек, установлено фамилий на 45 человек. Скульптура установлена в 1968 году.	Решение исполнительного комитета Курского областного Совета народных депутатов № 382 от 14.06.1979 г. <b>Пер. № 461610654350005</b>	село Ольшанка
509.	Братская могила воинов Советской Армии, погибших в период Великой Отечественной войны. Захоронено и установлено фамилий на 8 человек. Скульптура установлена в 1965 году.	Решение исполнительного комитета Курского областного Совета народных депутатов № 382 от 14.06.1979 г. <b>Пер. № 461510371050005</b>	дер. Орловка
510.	Братская могила мирных жителей, казненных оккупантами, 1943 г.	Постановление Губернатора Курской области № 841 от 12.11.2001 г. <b>Пер. № 461711278930005</b>	Слободской лог, Городненский с/с
511.	Братская могила воинов Советской Армии, погибших в период Великой Отечественной войны	Решение исполнительного комитета Курского областного Совета народных депутатов № 382 от 14.06.1979 г. <b>Пер. № 461610557490005</b>	село Сугрово (на берегу р. Сейм)

№ п/п	Наименование объекта культурного наследия регионального значения	Наименование и реквизиты нормативно-правового акта о постановке объекта культурного наследия на государственную охрану	Месторасположение объекта
512.	Братская могила воинов Советской Армии, погибших в марте 1943 года	Решение исполнительного комитета Курского областного Совета народных депутатов № 382 от 14.06.1979 г. <b>Пер. № 461610557570005</b>	село Черемошки
513.	Одиночная могила ст. сержанта Федорова А.П., погибшего в период Великой Отечественной войны. Обелиск установлен в 1970 году.	Решение исполнительного комитета Курского областного Совета народных депутатов № 382 от 14.06.1979 г. <b>Пер. № 461711069190005</b>	ст. Шерекино
514.	Церковь Покровская, 1890 г.	Постановление Губернатора Курской области № 566 от 30.10.1998 г. <b>Пер. № 461510405140005</b>	с. Банищи
515.	Церковь Воскресенская, 1812 г.	Постановление Губернатора Курской области № 566 от 30.10.1998 г. <b>Пер. № 461510405100005</b>	с. Большие угоны
516.	Церковь Михайловская, 1804 г.	Постановление Губернатора Курской области № 566 от 30.10.1998 г. <b>Пер. № 461510405110005</b>	с. Густомой
517.	Церковь Воскресенская, 1825 г.	Приказ управления по охране объектов культурного наследия Курской области от 09.04.2018 г. № 01-09/038 <b>Пер. № 461811314380005</b>	с. Дурово-Бобрик
<b>Мантуровский район</b>			
518.	Братская могила воинов Советской Армии, погибших в период Великой Отечественной войны. Захоронено и установлено фамилий на 77 человек. Скульптура установлена в 1953 году.	Решение исполнительного комитета Курского областного Совета народных депутатов № 382 от 14.06.1979 г. <b>Пер. № 461510373190005</b>	село Мантурово (в центре села, в парке)
519.	Памятник погибшим танкистам 96 танковой бригады им. Ленинского Комсомола. Памятник открыт 5 августа 1978 года. На постаменте установлен танк «Т-34», участвовавший в боях в период Великой Отечественной войны. Установлена мемориальная доска.	Решение исполнительного комитета Курского областного Совета народных депутатов № 382 от 14.06.1979 г. <b>Пер. № 461510374040005</b>	село Мантурово Мантуровского с/совета у развилки дорог Мантурово - Старый Оскол
520.	Могила коммунистки Толоковой П.И., 19.08.1942 г.	Постановление Губернатора Курской области № 841 от 12.11.2001 г. <b>Пер. № 461610563830005</b>	с. Мантурово
521.	Братская могила воинов Советской Армии, погибших в период Великой Отечественной войны. Захоронено 165 человек, установлено фамилий на 29 человек. Скульптура установлена в 1957 году.	Решение исполнительного комитета Курского областного Совета народных депутатов № 382 от 14.06.1979 г. <b>Пер. № 461510372270005</b>	село Безлепкино (на западной окраине села)

№ п/п	Наименование объекта культурного наследия регионального значения	Наименование и реквизиты нормативно-правового акта о постановке объекта культурного наследия на государственную охрану	Месторасположение объекта
522.	Братская могила воинов Советской Армии, погибших в период Великой Отечественной войны. Захоронено 21 человек, установлено фамилий -1 человека. Скульптура установлена в 1964 году.	Решение исполнительного комитета Курского областного Совета народных депутатов № 382 от 14.06.1979 г. <b>Пер. № 461510372810005</b>	село Б.Бутырки (в центре села)
523.	Братская могила воинов Советской Армии. Захоронено 34 человека, установлено фамилий 21-го человека. Скульптура установлена в 1957 году.	Решение исполнительного комитета Курского областного Совета народных депутатов № 382 от 14.06.1979 г. <b>Пер. № 461510374080005</b>	деревня Бурцевка (в центре села, у школы)
524.	Братская могила советских солдат, 1943 г.	Постановление Губернатора Курской области № 841 от 12.11.2001 г. <b>Пер. № 461510373240005</b>	д. Верхосеймье, кладбище
525.	Братская могила воинов Советской Армии, погибших в период Великой Отечественной войны. Захоронено 15 человек, установлено фамилий 3-х человек. Скульптура установлена в 1966 году.	Решение исполнительного комитета Курского областного Совета народных депутатов № 382 от 14.06.1979 г. <b>Пер. № 461510371920005</b>	село Гушино (у клуба «Спутник»)
526.	Братская могила воинов Советской Армии, погибших в период Великой Отечественной войны. Захоронено и установлено фамилий на 67 человек. Скульптура установлена в 1964 году.	Решение исполнительного комитета Курского областного Совета народных депутатов № 382 от 14.06.1979 г. <b>Пер. № 461510371160005</b>	село Заречье (у здания сельсовета)
527.	Братская могила воинов Советской Армии, погибших в период Великой Отечественной войны. Захоронено и установлено фамилий на 40 человек. Скульптура установлена в 1963 г.	Решение исполнительного комитета Курского областного Совета народных депутатов № 382 от 14.06.1979 г. <b>Пер. № 461510374000005</b>	село 1-е Засеймье (в центре села)
528.	Братская могила воинов Советской Армии, погибших в период Великой Отечественной войны. Захоронено 30 человек, установлено фамилий на 4 человек. Скульптура установлена в 1972 году.	Решение исполнительного комитета Курского областного Совета народных депутатов № 382 от 14.06.1979 г. <b>Пер. № 461510371980005</b>	село 2-е Засеймье (в центре села)
529.	Братская могила воинов Советской Армии, погибших в период Великой Отечественной войны. Захоронено и установлено фамилий на 17 человек. Скульптура установлена в 1950 году.	Решение исполнительного комитета Курского областного Совета народных депутатов № 382 от 14.06.1979 г. <b>Пер. № 461510372440005</b>	село Кривец (у здания сельсовета)
530.	Братская могила воинов Советской Армии, погибших в период Великой Отечественной войны. Захоронено и установлено фамилий на 46 человек. Скульптура установлена в 1966 году.	Решение исполнительного комитета Курского областного Совета народных депутатов № 382 от 14.06.1979 г. <b>Пер. № 461510372900005</b>	село Куськино (у здания сельсовета)

№ п/п	Наименование объекта культурного наследия регионального значения	Наименование и реквизиты нормативно-правового акта о постановке объекта культурного наследия на государственную охрану	Месторасположение объекта
531.	Братская могила 7 советских воинов, 1943 г.	Постановление Губернатора Курской области № 841 от 12.11.2001 г. <b>Пер. № 461510373290005</b>	с. Куськино
532.	Братская могила 3 советских воинов, 1943 г.	Постановление Губернатора Курской области № 841 от 12.11.2001 г. <b>Пер. № 461510373530005</b>	д. Лобовы Дворы (в лесу)
533.	Братская могила воинов Советской Армии, погибших в период Великой Отечественной войны. Захоронено и установлено фамилий 5-ти человек. Обелиск установлен в 1965 году.	Решение исполнительного комитета Курского областного Совета народных депутатов № 382 от 14.06.1979 г. <b>Пер. № 461510372990005</b>	село Мяснянка (у восьмилетней школы)
534.	Братская могила воинов Советской Армии, погибших в период Великой Отечественной войны. Захоронено и установлено фамилий 30-ти человек. Скульптура установлена в 1959 году.	Решение исполнительного комитета Курского областного Совета народных депутатов № 382 от 14.06.1979 г. <b>Пер. № 461510373930005</b>	село Останино (в центре села)
535.	Братская могила воинов Советской Армии, погибших в период Великой Отечественной войны. Захоронено 150 человек, установлено фамилий на 102 человека. Скульптура установлена в 1963 году.	Решение исполнительного комитета Курского областного Совета народных депутатов № 382 от 14.06.1979 г. <b>Пер. № 461510372650005</b>	село Пузачи (в центре села)
536.	Братская могила воинов Советской Армии, погибших в период Великой Отечественной войны. Захоронено 25 человек, установлено фамилий 10-ти человек. Скульптура установлена в 1961 году.	Решение исполнительного комитета Курского областного Совета народных депутатов № 382 от 14.06.1979 г. <b>Пер. № 461510373780005</b>	село Реп-Плата (у здания сельсовета)
537.	Братская могила воинов Советской Армии, погибших в период Великой Отечественной войны. Захоронено и установлено фамилий 13-ти человек. Скульптура установлена в 1966 году.	Решение исполнительного комитета Курского областного Совета народных депутатов № 382 от 14.06.1979 г. <b>Пер. № 461510372800005</b>	село Роговое (на восточной окраине села)
538.	Братская могила около 80 советских воинов, 1943 г.	Постановление Губернатора Курской области № 841 от 12.11.2001 г. <b>Пер. № 461510372780005</b>	д. Рябиново
539.	Братская могила воинов Советской Армии, погибших в период Великой Отечественной войны. Захоронено и установлено фамилий на 54 человека. Скульптура установлена в 1966 году.	Решение исполнительного комитета Курского областного Совета народных депутатов № 382 от 14.06.1979 г. <b>Пер. № 461510374740005</b>	село Свинец (у здания сельсовета)
540.	Братская могила воинов Советской Армии, погибших в период Великой Отечественной войны. Захоронено 250 человек, установлено фамилий на 43	Решение исполнительного комитета Курского областного Совета народных депутатов № 382 от 14.06.1979 г. <b>Пер. № 461510372840005</b>	село Ястребовка (на гражданском кладбище)

№ п/п	Наименование объекта культурного наследия регионального значения	Наименование и реквизиты нормативно-правового акта о постановке объекта культурного наследия на государственную охрану	Месторасположение объекта
	человека. Скульптура установлена в 1965 году.		
541.	Братская могила воинов Советской Армии, погибших в период Великой Отечественной войны. Захоронено 347 человек, установлено фамилий на 137 человек. Скульптура установлена в 1965 году.	Решение исполнительного комитета Курского областного Совета народных депутатов № 382 от 14.06.1979 г. <b>Пер. № 461510373960005</b>	село Ястребовка (в центре села)
542.	Братская могила 83 советских солдат, 1943 г.	Постановление Губернатора Курской области № 841 от 12.11.2001 г. <b>Пер. № 461510377680005</b>	у перекрестка дорог Курск – Мантурово – Губкин
543.	Главный дом усадьбы Арцебушевых	Постановление Губернатора Курской области № 111 от 27.02.2002 г. <b>Пер. № 461610561230005</b>	с. Покровское
544.	Церковь Архангельская, 1841 г.	Постановление Губернатора Курской области № 566 от 30.10.1998 г. <b>Пер. № 461510409080005</b>	с. 2-е Засеймье
545.	Церковь Дмитриевская, 1761 г.	Постановление Губернатора Курской области № 566 от 30.10.1998 г. <b>Пер. № 461510409120005</b>	с. Репец
546.	Ансамбль Екатерининской второклассной церковно- приходской школы-церкви Святой Троицы	Приказ управления по охране объектов культурного наследия Курской области от 07.07.2017 г. № 01-09/094 <b>Пер. № 461721272510005</b>	д. Екатериновка
547.	Школа-церковь	Приказ управления по охране объектов культурного наследия Курской области от 07.07.2017 г. № 01-09/094 <b>Пер. № 461711272510015</b>	д. Екатериновка
548.	Сторожка	Приказ управления по охране объектов культурного наследия Курской области от 07.07.2017 г. № 01-09/094 <b>Пер. № 461711272510025</b>	д. Екатериновка
<b>Медвенский район</b>			
549.	Братская могила воинов Советской Армии и партизан, погибших в период Великой Отечественной войны. Захоронено 413 человек, установлено фамилий 218 человек. Скульптура установлена в 1963 году.	Решение исполнительного комитета Курского областного Совета народных депутатов № 382 от 14.06.1979 г. <b>Пер. № 461510377650005</b>	сл. Медвенка
550.	Братская могила воинов Советской Армии, погибших в период Великой Отечественной войны. Захоронено 14 человек, установлено фамилий 2 человека. Обелиск установлен в 1948 году.	Решение исполнительного комитета Курского областного Совета народных депутатов № 382 от 14.06.1979 г. <b>Пер. № 461711283070005</b>	с. Лубянка
551.	Братская могила партизан, погибших в период Великой Отечественной войны. Захоронено и установлено	Решение исполнительного комитета Курского областного Совета народных депутатов № 382 от 14.06.1979 г.	с. Петропавловка

№ п/п	Наименование объекта культурного наследия регионального значения	Наименование и реквизиты нормативно-правового акта о постановке объекта культурного наследия на государственную охрану	Месторасположение объекта
	фамилий на 4 человека. Скульптура установлена в 1962 году, 1941-1945 гг.	<b>Пер. № 461610561470005</b>	
552.	Братская могила воинов, погибших в период гражданской войны (1918 г.)	Решение исполнительного комитета Курского областного Совета народных депутатов № 382 от 14.06.1979 г. <b>Пер. № 461610561460005</b>	с. Рождественское Чермошнянского сельсовета
553.	Памятный Знак на месте бывшего аэродрома 240-го авиаполка, в составе которого геройски сражался в курском небе Трижды Герой Советского Союза И.Н. Кожедуб. Установлен в 1977 году.	Решение исполнительного комитета Курского областного Совета народных депутатов № 382 от 14.06.1979 г. <b>Пер. № 461711279080005</b>	село Танеевка (на 566-м километре шоссе Москва – Симферополь)
554.	Дом, в котором жил писатель К. Д. Воробьев с 1919 по 1935 годы.	Постановление главы администрации Курской области № 135 от 25.03.1996 г. <b>Пер. № 461610561260005</b>	с. Нижний Реутец
555.	Церковь Николаевская	Постановление Губернатора Курской области № 566 от 30.10.1998 г. <b>Пер. № 461610555320005</b>	с. Белый Колодезь
556.	Церковь Покровская, 1911 г.	Постановление Губернатора Курской области № 566 от 30.10.1998 г. <b>Пер. № 461610556690005</b>	с. Любичское
557.	Церковь Никитская	Постановление Губернатора Курской области № 566 от 30.10.1998 г. <b>Пер. № 461610556700005</b>	с. Паники
558.	Церковь Митрофановская, 1820 г.	Постановление Губернатора Курской области № 566 от 30.10.1998 г. <b>Пер. № 461610556540005</b>	с. Панино
<b>Обоянский район</b>			
559.	Братская могила воинов Советской Армии, погибших в период Великой Отечественной войны. Захоронено 211 человек, установлено фамилий 63 человека. Скульптура установлена в 1963 году.	Решение исполнительного комитета Курского областного Совета народных депутатов № 382 от 14.06.1979 г. <b>Пер. № 461510374110005</b>	город Обоянь (ул. Мирная, 50, западнее восьмилетней школы № 3)
560.	Место расстрела большевиков деникинцами в 1919 году. Установлен обелиск	Решение исполнительного комитета Курского областного Совета народных депутатов № 382 от 14.06.1979 г. <b>Пер. № 461711276000005</b>	город Обоянь (южная окраина, у реки Псёл)
561.	Братская могила юных партизан: Холявкина, Долженкова и Звягинцева, казненных немецко- фашистскими захватчиками в 1942 году. У могилы установлен обелиск	Решение исполнительного комитета Курского областного Совета народных депутатов № 382 от 14.06.1979 г. <b>Пер. № 461510373580005</b>	город Обоянь (городское кладбище)
562.	Братская могила воинов Советской Армии, погибших в феврале 1943 года. Захоронено 318 человек, установлено фамилий на 129	Решение исполнительного комитета Курского областного Совета	город Обоянь (парк Юных пионеров)



№ п/п	Наименование объекта культурного наследия регионального значения	Наименование и реквизиты нормативно-правового акта о постановке объекта культурного наследия на государственную охрану	Месторасположение объекта
	человек. Скульптурная группа установлена в 1966 году.	народных депутатов № 382 от 14.06.1979 г. <b>Per. № 461510373870005</b>	
563.	Самолет, установленный в честь советских летчиков, погибших в боях с фашистскими захватчиками	Решение исполнительного комитета Курского областного Совета народных депутатов № 77 от 15.03.1990 г. <b>Per. № 461610560320005</b>	г. Обоянь, у р. Обоянки
564.	«Ансамбль Знаменского монастыря», XIX в.	Приказ комитета по охране объектов культурного наследия Курской области от 15.01.2021 г. № 01.1-08/24	Курская область, Обоянский район, город Обоянь, улица Жукова, дом 2, дом 4, дом 4 а
565.	«Келейный, настоятельский и братский корпус, со Святыми вратами и Спасской церковью», 1829 г., 1835-1851 гг., 1869 г.	Приказ комитета по охране объектов культурного наследия Курской области от 15.01.2021 г. № 01.1-08/24	Курская область, Обоянский район, город Обоянь, улица Жукова, дом 2
566.	«Келейный братский корпус с трапезной», конец 1880-х гг.	Приказ комитета по охране объектов культурного наследия Курской области от 15.01.2021 г. № 01.1-08/24	Курская область, Обоянский район, город Обоянь, улица Жукова, дом 2
567.	«Духовное училище», конец 1840-х – начало 1850-х гг.	Приказ комитета по охране объектов культурного наследия Курской области от 15.01.2021 г. № 01.1-08/24	Курская область, Обоянский район, город Обоянь, улица Жукова, дом 4а
568.	«Жилой флигель Духовного училища», конец 1880-х гг.	Приказ комитета по охране объектов культурного наследия Курской области от 15.01.2021 г. № 01.1-08/24	Курская область, Обоянский район, город Обоянь, улица Жукова, дом 4
569.	«Ансамбль Земской женской гимназии», последняя четверть XIX века	Приказ управления Администрации Курской области по охране объектов культурного наследия от 20.07.2020 г. № 135-п	город Обоянь, улица Жукова, дом 39
570.	«Главный учебный корпус», последняя четверть XIX в.	Приказ управления Администрации Курской области по охране объектов культурного наследия от 20.07.2020 г. № 135-п	город Обоянь, улица Жукова, д. 39
571.	«Учебный корпус», последняя четверть XIX в.	Приказ управления Администрации Курской области по охране объектов культурного наследия от 20.07.2020 г. № 135-п	город Обоянь, улица Жукова, д. 39
572.	«Ворота», последняя четверть XIX в.	Приказ управления Администрации Курской области по охране объектов культурного наследия от 20.07.2020 г. № 135-п	город Обоянь, улица Жукова, д. 39
573.	«Доходный дом купцов Абакумовых», 2-я половина XIX века	Приказ управления Администрации Курской области по охране объектов культурного наследия от 01.10.2020 г. № 216-п	Курская область, Обоянский район, город Обоянь, улица Ленина, дом 23
574.	Церковь Смоленской Божьей Матери	Постановление Губернатора Курской области № 566 от 30.10.1998 г. <b>Per. № 461610564100005</b>	г. Обоянь, ул. 3 Интернационала
575.	Церковь Троицкая	Постановление Губернатора Курской области № 566 от 30.10.1998 г. <b>Per. № 461610563660005</b>	г. Обоянь, ул. Ленина

№ п/п	Наименование объекта культурного наследия регионального значения	Наименование и реквизиты нормативно-правового акта о постановке объекта культурного наследия на государственную охрану	Месторасположение объекта
576.	Собор св. Александра Невского, 1907 г.	Постановление Губернатора Курской области № 566 от 30.10.1998 г. <b>Пер. № 461510396760005</b>	г. Обоянь, ул. Луначарского
577.	Церковь Ильинская, 1898 г.	Постановление Губернатора Курской области № 566 от 30.10.1998 г. <b>Пер. № 461610563690005</b>	г. Обоянь, ул. Московская
578.	Братская могила воинов Советской Армии, погибших в феврале 1943 года. Захоронено 167 человек, установлено фамилий 30 человек. Скульптура установлена в 1948 году.	Решение исполнительного комитета Курского областного Совета народных депутатов № 382 от 14.06.1979 г. <b>Пер. № 461510378560005</b>	село Афанасьево (в 30 метрах юго- западнее сельского клуба)
579.	Братская могила воинов Советской Армии, погибших в феврале 1943 года. Захоронено 222 человека, установлено фамилий на 98 человек. Скульптура установлена в 1973 году.	Решение исполнительного комитета Курского областного Совета народных депутатов № 382 от 14.06.1979 г. <b>Пер. № 461510375890005</b>	село Зорино (у здания средней школы)
580.	Братская могила воинов Советской Армии, погибших в период Великой Отечественной войны. Захоронено 7 человек, установлено фамилий на 6 человек. Скульптура установлена в 1962 году.	Решение исполнительного комитета Курского областного Совета народных депутатов № 382 от 14.06.1979 г. <b>Пер. № 461510379680005</b>	село Каменка (в 15 метрах севернее здания сельсовета)
581.	Братская могила воинов Советской Армии, погибших в период Великой Отечественной войны. Захоронено 206 человек, установлено фамилий на 83 человека. Скульптура установлена в 1963 году, 1941- 1945 гг.	Решение исполнительного комитета Курского областного Совета народных депутатов № 382 от 14.06.1979 г. <b>Пер. № 461610561490005</b>	с. Котельниково (у здания средней школы)
582.	Братская могила воинов Советской Армии, погибших в период Великой Отечественной войны. Захоронено 52 человека, установлено фамилий на 22 человека. Скульптура установлена в 1948 году.	Решение исполнительного комитета Курского областного Совета народных депутатов № 382 от 14.06.1979 г. <b>Пер. № 461510377770005</b>	село Нижнее Солотино
583.	Братская могила воинов Советской Армии, погибших в период Великой Отечественной войны. Захоронено 70 человек, установлено фамилий на 40 человек. Скульптура установлена в 1963 году.	Решение исполнительного комитета Курского областного Совета народных депутатов № 382 от 14.06.1979 г. <b>Пер. № 461510374940005</b>	село Павловка (в сельском парке)
584.	Братская могила воинов Советской Армии, погибших в период Великой Отечественной войны. Захоронено 168 человек, установлено фамилий на 54 человека. Скульптура установлена в 1961 году.	Решение исполнительного комитета Курского областного Совета народных депутатов № 382 от 14.06.1979 г. <b>Пер. № 461510376490005</b>	село Рыбинские Буды (в сквере, в 30 м от здания сельсовета)



№ п/п	Наименование объекта культурного наследия регионального значения	Наименование и реквизиты нормативно-правового акта о постановке объекта культурного наследия на государственную охрану	Месторасположение объекта
585.	Братская могила воинов Советской Армии, погибших в феврале 1943 года. Захоронено 119 человек, установлено фамилий на 6 человек. Скульптура установлена в 1963 году.	Решение исполнительного комитета Курского областного Совета народных депутатов № 382 от 14.06.1979 г. <b>Пер. № 461510376200005</b>	село Стрелецкое (в 50 метрах южнее Дворца культуры)
586.	Братская могила воинов Советской Армии, погибших в феврале 1943 года. Захоронено 37 человек, установлено фамилий на 13 человек. Скульптура установлена в 1968 году.	Решение исполнительного комитета Курского областного Совета народных депутатов № 382 от 14.06.1979 г. <b>Пер. № 461510375310005</b>	село Трубеж (на восточной окраине сельского кладбища)
587.	Братская могила воинов Советской Армии, погибших в период Великой Отечественной войны. Захоронено 70 человек, установлено фамилий на 32 человека. Скульптура установлена в 1963 году.	Решение исполнительного комитета Курского областного Совета народных депутатов № 382 от 14.06.1979 г. <b>Пер. № 461510376030005</b>	село Усланка (у здания восьмилетней школы)
588.	Церковь Николаевская	Постановление Губернатора Курской области № 566 от 30.10.1998 г. <b>Пер. № 461610561540005</b>	с. Афанасьево
589.	Церковь Ильинская	Постановление Губернатора Курской области № 566 от 30.10.1998 г. <b>Пер. № 461610561520005</b>	с. Полукотельниково
590.	Церковь Успенская	Постановление Губернатора Курской области № 566 от 30.10.1998 г. <b>Пер. № 461610561550005</b>	с. Рыбинские Буды
591.	Церковь св. Георгия	Постановление Губернатора Курской области № 566 от 30.10.1998 г. <b>Пер. № 461610561560005</b>	с. Филатово
<b>Октябрьский район</b>			
592.	Братская могила воинов Советской Армии, погибших в период Великой Отечественной войны. Захоронено 28 человек, установлено фамилий на 17 человек. Скульптурная группа установлена в 1963 году.	Решение исполнительного комитета Курского областного Совета народных депутатов № 382 от 14.06.1979 г. <b>Пер. № 461711069010005</b>	село Артюховка
593.	Братская могила воинов Советской Армии, погибших в период Великой Отечественной войны	Решение исполнительного комитета Курского областного Совета народных депутатов № 382 от 14.06.1979 г. <b>Пер. № 461610654070005</b>	ст. Дьяконово, (в 20 метрах от ворот консервного завода)
594.	Братская могила воинов Советской Армии, погибших в период Великой Отечественной войны. Захоронено и установлено фамилий на 7 человек.	Решение исполнительного комитета Курского областного Совета народных депутатов № 382 от 14.06.1979 г. <b>Пер. № 461711068990005</b>	деревня Митрофаново (в 100 метрах от правления колхоза)

№ п/п	Наименование объекта культурного наследия регионального значения	Наименование и реквизиты нормативно-правового акта о постановке объекта культурного наследия на государственную охрану	Месторасположение объекта
	Скульптурная группа установлена в 1958 году.		
595.	Могила советского летчика, погибшего в бою с фашистскими захватчиками в 1941 г.	Решение исполнительного комитета Курского областного Совета народных депутатов № 77 от 15.03.1990 г. <b>Рег. № 461610558600005</b>	с. Старково (Старковский с/с)
<b>Поныровский район</b>			
596.	Братская могила воинов Советской Армии, погибших в период Великой Отечественной войны. Захоронено 2613 человек, установлено фамилий на 229 человек. Скульптура установлена в 1955 году.	Решение исполнительного комитета Курского областного Совета народных депутатов № 382 от 14.06.1979 г. <b>Рег. № 461711276150005</b>	ст. Поныри (на привокзальной площади)
597.	Братская могила воинов Советской Армии, погибших в период Великой Отечественной войны. Захоронено 367 человек, установлено фамилий на 324 человека. Скульптура установлена в 1955 году.	Решение исполнительного комитета Курского областного Совета народных депутатов № 382 от 14.06.1979 г.	пос. Поныри (1 км южнее)
598.	Танк «Т-34», установленный в честь воинов-танкистов, освободивших Поныри от фашистских оккупантов	Решение исполнительного комитета Курского областного Совета народных депутатов № 77 от 15.03.1990 г. <b>Рег. № 461610563610005</b>	шоссе Поныри – Брусовое
599.	Братская могила воинов Советской Армии, погибших в период Великой Отечественной войны	Решение исполнительного комитета Курского областного Совета народных депутатов № 382 от 14.06.1979 г. <b>Рег. № 461610530720005</b>	пос. Поныри (на западной окраине)
600.	Братская могила воинов Советской Армии, погибших в период Великой Отечественной войны	Решение исполнительного комитета Курского областного Совета народных депутатов № 382 от 14.06.1979 г. <b>Рег. № 461610530730005</b>	село Березовец (у здания восьмилетней школы)
601.	Братская могила воинов Советской Армии, погибших в период Великой Отечественной войны	Решение исполнительного комитета Курского областного Совета народных депутатов № 382 от 14.06.1979 г. <b>Рег. № 461610530740005</b>	село Бобровка (у здания восьмилетней школы)
602.	Братская могила воинов Советской Армии, погибших в период Великой Отечественной войны, 1941-1945 гг.	Решение исполнительного комитета Курского областного Совета народных депутатов № 382 от 14.06.1979 г. <b>Рег. № 461610530750005</b>	с. Брусовое (в саду села)
603.	Братская могила советских воинов, погибших в боях с фашистскими захватчиками в 1943 г., 1943 г.	Решение исполнительного комитета Курского областного Совета народных депутатов № 77 от 15.03.1990 г. <b>Рег. № 461610530760005</b>	с. Брусовое (Брусовский с/с)
604.	Братская могила советских воинов, погибших в боях с фашистскими захватчиками в 1943 г.	Решение исполнительного комитета Курского областного Совета народных депутатов № 77 от 15.03.1990 г.	Брусовский лес, Пионушки

№ п/п	Наименование объекта культурного наследия регионального значения	Наименование и реквизиты нормативно-правового акта о постановке объекта культурного наследия на государственную охрану	Месторасположение объекта
605.	Братская могила воинов Советской Армии, погибших в период Великой Отечественной войны. Захоронено 231 человек, установлено фамилий на 225 человек. Скульптура установлена в 1963 году.	Решение исполнительного комитета Курского областного Совета народных депутатов № 382 от 14.06.1979 г. <b>Пер. № 461711275260005</b>	село В-Смородино (у здания восьмилетней школы)
606.	Братская могила воинов Советской Армии, погибших в период Великой Отечественной войны, 1941-1945 гг.	Решение исполнительного комитета Курского областного Совета народных депутатов № 382 от 14.06.1979 г. <b>Пер. № 461610530770005</b>	д. Гнилое (у здания восьмилетней школы)
607.	Братская могила воинов Советской Армии, погибших в период Великой Отечественной войны	Решение исполнительного комитета Курского областного Совета народных депутатов № 382 от 14.06.1979 г. <b>Пер. № 461610561290005</b>	дер. Горяйново (у здания начальной школы)
608.	Братская могила воинов Советской Армии, погибших в период Великой Отечественной войны	Решение исполнительного комитета Курского областного Совета народных депутатов № 382 от 14.06.1979 г. <b>Пер. № 461610530780005</b>	село Игишево (у здания восьмилетней школы)
609.	Братская могила воинов Советской Армии, погибших в период Великой Отечественной войны. Захоронено 79 человек, установлено фамилий на 68 человек. Обелиск установлен в 1953 году.	Решение исполнительного комитета Курского областного Совета народных депутатов № 382 от 14.06.1979 г. <b>Пер. № 461711275250005</b>	село Н.Смородино (на гражданском кладбище)
610.	Братская могила воинов Советской Армии, погибших в период Великой Отечественной войны	Решение исполнительного комитета Курского областного Совета народных депутатов № 382 от 14.06.1979 г. <b>Пер. № 461610530790005</b>	село Ольховатка (у здания участковой больницы)
611.	Братская могила советских воинов, погибших в боях с фашистскими захватчиками в 1943 г.	Решение исполнительного комитета Курского областного Совета народных депутатов № 77 от 15.03.1990 г. <b>Пер. № 461610530800005</b>	с. Ольховатка (Ольховатский с/с)
612.	Братская могила воинов Советской Армии, погибших в период Великой Отечественной войны	Решение исполнительного комитета Курского областного Совета народных депутатов № 382 от 14.06.1979 г. <b>Пер. № 461610559530005</b>	село Первомайское (у здания Первомайской восьмилетней школы)
613.	Братская могила воинов Советской Армии, погибших в период Великой Отечественной войны	Решение исполнительного комитета Курского областного Совета народных депутатов № 382 от 14.06.1979 г. <b>Пер. № 461610563420005</b>	село 1-ые Поньри (у здания клуба колхоза «Маяк»)
614.	Братская могила воинов Советской Армии, погибших в период Великой Отечественной войны	Решение исполнительного комитета Курского областного Совета народных депутатов № 382 от 14.06.1979 г. <b>Пер. № 461610563930005</b>	село 1-ые Поньри (у здания восьмилетней школы)
615.	Братская могила воинов Советской Армии, погибших в период Великой Отечественной войны.	Решение исполнительного комитета Курского областного Совета	село 1-ые Поньри (у здания начальной школы)

№ п/п	Наименование объекта культурного наследия регионального значения	Наименование и реквизиты нормативно-правового акта о постановке объекта культурного наследия на государственную охрану	Месторасположение объекта
	Захоронено и установлено фамилий 68 человек. Обелиск установлен в 1955 году.	народных депутатов № 382 от 14.06.1979 г. <b>Пер. № 461711275540005</b>	
616.	Братская могила воинов Советской Армии, погибших в период Великой Отечественной войны	Решение исполнительного комитета Курского областного Совета народных депутатов № 382 от 14.06.1979 г. <b>Пер. № 461610563720005</b>	село 2-ые Поньри (у здания начальной школы)
617.	Братская могила воинов Советской Армии, погибших в период Великой Отечественной войны	Решение исполнительного комитета Курского областного Совета народных депутатов № 382 от 14.06.1979 г. <b>Пер. № 461610563740005</b>	дер. Прилепы (у здания начальной школы)
618.	Братская могила воинов Советской Армии, погибших в период Великой Отечественной войны	Решение исполнительного комитета Курского областного Совета народных депутатов № 382 от 14.06.1979 г. <b>Пер. № 461610559840005</b>	село Становое (у здания средней школы)
619.	Памятный Знак в честь 140-й стрелковой дивизии, открыт в 1975 году.	Решение исполнительного комитета Курского областного Совета народных депутатов № 382 от 14.06.1979 г. <b>Пер. № 461711279140005</b>	село Теплое (1 км северо-восточнее)
620.	Церковь Троицкая	Постановление Губернатора Курской области № 566 от 30.10.1998 г. <b>Пер. № 461610561310005</b>	с. Поньри – 2
621.	Церковь Введенская	Постановление Губернатора Курской области № 566 от 30.10.1998 г. <b>Пер. № 461610558740005</b>	с. Смородино
<b>Пристенский район</b>			
622.	Братская могила воинов Советской Армии, погибших в период Великой Отечественной войны. Количество захороненных не установлено. Скульптура установлена в 1972 году.	Решение исполнительного комитета Курского областного Совета народных депутатов № 382 от 14.06.1979 г. <b>Пер. № 461510386660005</b>	пос. Пристенъ (во дворе средней школы)
623.	Братская могила красноармейцев, погибших в боях с белогвардейцами в 1918 году. У могилы в 1968 году установлен обелиск.	Решение исполнительного комитета Курского областного Совета народных депутатов № 382 от 14.06.1979 г. <b>Пер. № 461711272980005</b>	пос. Пристенъ (у развилки железных дорог, идущих на сахзавод и на тяговую подстанцию)
624.	Братская могила воинов Советской Армии, погибших в период Великой Отечественной войны. Захоронено 2368 человек, установлено фамилий на 63 человека. Скульптура установлена в 1968 году.	Решение исполнительного комитета Курского областного Совета народных депутатов № 382 от 14.06.1979 г. <b>Пер. № 461510386950005</b>	пос. Пристенъ (в центре поселка, 50 м западнее от ст. Ржава)
625.	Братская могила воинов Советской Армии, погибших в период Великой Отечественной войны. Захоронено 452 человека, установлено фамилий на 134 человека. Скульптура установлена в 1963 году.	Решение исполнительного комитета Курского областного Совета народных депутатов № 382 от 14.06.1979 г. <b>Пер. № 461510388840005</b>	село Бобрышево (в центре села, 50 м восточнее Дома культуры)

№ п/п	Наименование объекта культурного наследия регионального значения	Наименование и реквизиты нормативно-правового акта о постановке объекта культурного наследия на государственную охрану	Месторасположение объекта
626.	Братская могила воинов Советской Армии, погибших в период Великой Отечественной войны. Захоронено 142 человека, установлено фамилий на 132 человека. Скульптура установлена в 1952 году.	Решение исполнительного комитета Курского областного Совета народных депутатов № 382 от 14.06.1979 г. <b>Пер. № 461711272960005</b>	село Б. Сети (в саду восьмилетней школы)
627.	Братская могила воинов Советской Армии, погибших в период Великой Отечественной войны. Захоронено 140 человек, установлено фамилий на 122 человека. Скульптура установлена в 1952 году.	Решение исполнительного комитета Курского областного Совета народных депутатов № 382 от 14.06.1979 г. <b>Пер. № 461711272900005</b>	село Вихровка (вблизи сельского Совета)
628.	Братская могила воинов Советской Армии, погибших в период Великой Отечественной войны. Захоронено 156 человек, установлено фамилий на 36 человек. Скульптура установлена в 1952 году.	Решение исполнительного комитета Курского областного Совета народных депутатов № 382 от 14.06.1979 г. <b>Пер. № 461711273020005</b>	село Двоелучное
629.	Братская могила воинов Советской Армии, погибших в период Великой Отечественной войны. Захоронено 63 человека, установлено фамилий на 17 человек. Скульптура установлена в 1952 году.	Решение исполнительного комитета Курского областного Совета народных депутатов № 382 от 14.06.1979 г. <b>Пер. № 461711273010005</b>	село Ильинка (50 м южнее восьмилетней школы)
630.	Братская могила воинов Советской Армии, погибших в период Великой Отечественной войны. Захоронено и установлено фамилий на 83 человека. Скульптура установлена в 1952 году.	Решение исполнительного комитета Курского областного Совета народных депутатов № 382 от 14.06.1979 г. <b>Пер. № 461510386780005</b>	пос. Кировский (сахзавод, 50 м севернее средней школы)
631.	Братская могила воинов Советской Армии, погибших в период Великой Отечественной войны. Захоронено 99 человек, установлено фамилий на 6 чел. Скульптурная группа установлена в 1965 году.	Решение исполнительного комитета Курского областного Совета народных депутатов № 382 от 14.06.1979 г. <b>Пер. № 461711272880005</b>	село Нагольное (вблизи здания сельского Совета)
632.	Братская могила воинов Советской Армии, погибших в период Великой Отечественной войны. Захоронено 26 человек, установлено фамилий на 12 человек. Обелиск установлен в 1967 году.	Решение исполнительного комитета Курского областного Совета народных депутатов № 382 от 14.06.1979 г. <b>Пер. № 461711307180005</b>	хут. Озерки (50 м севернее правления Озерского отделения совхоза им. Кирова)
633.	Братская могила воинов Советской Армии, погибших в период Великой Отечественной войны. Захоронено 726 человек, установлено фамилий на 15 человек. Обелиск установлен в 1951 году.	Решение исполнительного комитета Курского областного Совета народных депутатов № 382 от 14.06.1979 г. <b>Пер. № 461711273000005</b>	2-й Плосковской сельсовет (200 м на восток от железнодорожной Курск – Белгород, на 82 км от гор. Курска)



№ п/п	Наименование объекта культурного наследия регионального значения	Наименование и реквизиты нормативно-правового акта о постановке объекта культурного наследия на государственную охрану	Месторасположение объекта
634.	Братская могила воинов Советской Армии, погибших в период Великой Отечественной войны. Захоронено 116 человек, установлено фамилий на 51 человек. Скульптура установлена в 1952 году.	Решение исполнительного комитета Курского областного Совета народных депутатов № 382 от 14.06.1979 г. <b>Пер. № 461510386810005</b>	село Пристенное (100 м юго-восточнее правления колхоза и сельского Совета)
635.	Братская могила воинов Советской Армии, погибших в период Великой Отечественной войны. Захоронено 533 человека, установлено фамилий на 9 человек. Скульптура установлена в 1952 году.	Решение исполнительного комитета Курского областного Совета народных депутатов № 382 от 14.06.1979 г. <b>Пер. № 461711272890005</b>	село Ракитинка (рядом с правлением колхоза «Новый путь»)
636.	Здание водяной мельницы, первая половина XVIII- начало XX вв.	Постановление Губернатора Курской области № 376 от 22.07.2003 г. Приказ управления Администрации Курской области по охране объектов культурного наследия от 28.07.2020 г. № 151-п (в части датировки) <b>Пер. № 461510381860005</b>	с. Красниково
<b>Рыльский район</b>			
637.	Братская могила советских воинов, 1943 г.	Постановление Губернатора Курской области № 841 от 12.11.2001 г. <b>Пер. № 461711275630005</b>	с. Артюшково
638.	Братская могила воинов Советской Армии и партизан, погибших в период Великой Отечественной войны. Захоронено 148 человек, установлено фамилий на 59 человек. Скульптура установлена в 1958 году.	Решение исполнительного комитета Курского областного Совета народных депутатов № 382 от 14.06.1979 г. <b>Пер. № 461711275050005</b>	дер. Анатольевка (в центре деревни)
639.	Братская могила воинов Советской Армии, погибших в период Великой Отечественной войны. Захоронено и установлено фамилий на 177 человек. Скульптура установлена в 1963 году.	Решение исполнительного комитета Курского областного Совета народных депутатов № 382 от 14.06.1979 г. <b>Пер. № 461510377120005</b>	село Асмолово (на юго-восточной окраине села)
640.	Братская могила воинов Советской Армии, погибших в период Великой Отечественной войны. Захоронено 53 человека. Скульптура установлена в 1958 году.	Решение исполнительного комитета Курского областного Совета народных депутатов № 382 от 14.06.1979 г. <b>Пер. № 461711274760005</b>	село Ивановское (в центре села, 150 м севернее средней школы)
641.	Братская могила воинов Советской Армии, погибших в период Великой Отечественной войны. Захоронено 7 человек, установлено фамилий на 6 человек. Скульптура установлена в 1958 году, 1941-1945 гг.	Решение исполнительного комитета Курского областного Совета народных депутатов № 382 от 14.06.1979 г. <b>Пер. № 461711275030005</b>	пос. санатория «Марьино» (в центре поселка)

№ п/п	Наименование объекта культурного наследия регионального значения	Наименование и реквизиты нормативно-правового акта о постановке объекта культурного наследия на государственную охрану	Месторасположение объекта
642.	Братская могила воинов Советской Армии, погибших в период Великой Отечественной войны. Захоронено и установлено фамилий на 16 человек. Скульптура установлена в 1961 году.	Решение исполнительного комитета Курского областного Совета народных депутатов № 382 от 14.06.1979 г. <b>Пер. № 461510377230005</b>	село Капыстичи (в центре села)
643.	Братская могила воинов Советской Армии, погибших в период Великой Отечественной войны. Захоронено 109 человек, установлено фамилий на 92 человека. Скульптура установлена в 1958 году.	Решение исполнительного комитета Курского областного Совета народных депутатов № 382 от 14.06.1979 г. <b>Пер. № 461711275060005</b>	село Крупец (в центре села)
644.	Братская могила 7 советских партизан, 1941-1943 гг.	Постановление Губернатора Курской области № 841 от 12.11.2001 г. <b>Пер. № 461711275640005</b>	с. Крупец
645.	Братская могила воинов Советской Армии, погибших в период Великой Отечественной войны. Захоронено и установлено фамилий на 132 человека. Скульптура установлена в 1961 году.	Решение исполнительного комитета Курского областного Совета народных депутатов № 382 от 14.06.1979 г. <b>Пер. № 461510377220005</b>	сахзавод им. Куйбышева (в центре поселка)
646.	Братская могила воинов Советской Армии, погибших в период Великой Отечественной войны. Захоронено 13 человек, установлено фамилий на 4 человека. Скульптура установлена в 1958 году.	Решение исполнительного комитета Курского областного Совета народных депутатов № 382 от 14.06.1979 г. <b>Пер. № 461510377170005</b>	село Локоть (в центре села)
647.	Братская могила 7 советских воинов, 1943 г.	Постановление Губернатора Курской области № 841 от 12.11.2001 г. <b>Пер. № 461711275650005</b>	с. Мазеповка
648.	Братская могила воинов Советской Армии, погибших в период Великой Отечественной войны. Захоронено 53 человека, установлено фамилий на 19 человек. Скульптура установлена в 1953 году.	Решение исполнительного комитета Курского областного Совета народных депутатов № 382 от 14.06.1979 г. <b>Пер. № 461510377160005</b>	д. Малогнеушево (в центре села, в 150 м от конторы Рыльского откормсовхоза)
649.	Братская могила воинов Советской Армии, погибших в период Великой Отечественной войны. Захоронено 87 человек, установлено фамилий на 32 человека. Скульптура установлена в 1964 году.	Решение исполнительного комитета Курского областного Совета народных депутатов № 382 от 14.06.1979 г. <b>Пер. № 461711272810005</b>	дер. Семеново (в 50 метрах севернее правления колхоза «Прогресс»)
650.	Братская могила воинов Советской Армии, погибших в период Великой Отечественной войны. Захоронено 42 человека, установлено фамилий на 35 человек. Скульптурная группа установлена в 1958 году.	Решение исполнительного комитета Курского областного Совета народных депутатов № 382 от 14.06.1979 г. <b>Пер. № 461711274540005</b>	село Степановка (в центре села, 200 м западнее правления колхоза им. Советской Армии)

№ п/п	Наименование объекта культурного наследия регионального значения	Наименование и реквизиты нормативно-правового акта о постановке объекта культурного наследия на государственную охрану	Месторасположение объекта
651.	Братская могила советских воинов, 1943 г.	Постановление Губернатора Курской области № 841 от 12.11.2001 г. <b>Пер. № 461711274270005</b>	д. Сухая
652.	Церковь Знаменская, 1859 г.	Постановление Губернатора Курской области № 566 от 30.10.1998 г. <b>Пер. № 461711274600005</b>	с. Бегоща
653.	Церковь Георгиевская, 1844 г.	Постановление Губернатора Курской области № 566 от 30.10.1998 г. <b>Пер. № 461711274630005</b>	с. Козино
654.	Церковь Владимирская, 1781 г.	Распоряжение Администрации Курской области № 194-ра от 18.03.2015 г. <b>Пер. № 461711274670005</b>	с. Кострова
655.	Бюст дважды Героя Социалистического Труда Ф.П. Максимова, ск. Ф.Д. Фивейский, арх. В.М. Романовский, бронза, гранит, 1959 г.	Постановление Совета Министров РСФСР № 1327 от 30.08.1960 г., приложение № 2 <b>Пер. № 461711313950005</b>	деревня Сухая
656.	Братская могила воинов Советской Армии, погибших в период Великой Отечественной войны. Захоронено и установлено фамилий на 24 человека. Скульптура установлена в 1958 году.	Решение исполнительного комитета Курского областного Совета народных депутатов № 382 от 14.06.1979 г. <b>Пер. № 461711275080005</b>	город Рыльск (на улице Кирова у отдельного дуба)
657.	Братская могила воинов Советской Армии и партизан, погибших в период Великой Отечественной войны	Решение исполнительного комитета Курского областного Совета народных депутатов № 382 от 14.06.1979 г. <b>Пер. № 461610555540005</b>	город Рыльск (на Красной площади у входа в парк им. Горького)
658.	Николаевский монастырь, XVIII в.:	<b>Пер. № 461721272520005</b>	
659.	- келейный корпус	Постановление главы администрации Курской области № 138 от 09.03.1992 г. <b>Пер. № 461711272520045</b>	г. Рыльск, Пригородная слободка
660.	- настоятельские покои	Постановление главы администрации Курской области № 138 от 09.03.1992 г. <b>Пер. № 461711272520015</b>	г. Рыльск, Пригородная слободка
661.	- погреб	Постановление главы администрации Курской области № 138 от 09.03.1992 г. <b>Пер. № 461711272520025</b>	г. Рыльск, Пригородная слободка
662.	- ограда	Постановление главы администрации Курской области № 138 от 09.03.1992 г. <b>Пер. № 461711272520035</b>	г. Рыльск, Пригородная слободка
663.	Жилой дом, нач. XX в.	Постановление главы администрации Курской области № 138 от 09.03.1992 г. <b>Пер. № 461811314430005</b> <b>Многоквартирный дом</b>	г. Рыльск, ул. Свердлова, 55/80



№ п/п	Наименование объекта культурного наследия регионального значения	Наименование и реквизиты нормативно-правового акта о постановке объекта культурного наследия на государственную охрану	Месторасположение объекта
664.	Здание «16-й батареи» (дом Шелиховых), XVIII в.	Постановление Совета Министров РСФСР № 1327 от 30.08.1960 г., приложение № 2 <b>Рег. № 461711274950005</b>	г. Рыльск, угол улиц Марата и Островского
665.	<u>Сооружение торгово- гостиничного комплекса: левое строение, правое строение</u>	<b>Рег. № 461620563920005</b>	
666.	- левое строение	Постановление главы администрации Курской области № 138 от 09.03.1992 г. <b>Рег. № 461610563920025</b>	г. Рыльск, ул. Дзержинского, 11
667.	- правое строение	Постановление главы администрации Курской области № 138 от 09.03.1992 г. <b>Рег. № 461610563920015</b>	г. Рыльск, ул. Дзержинского, 11
668.	Дворовый корпус авиаколледжа	Постановление главы администрации Курской области № 138 от 09.03.1992 г. <b>Рег. № 461610654380005</b>	г. Рыльск, ул. Дзержинского 12
669.	Торговая лавка	Постановление главы администрации Курской области № 138 от 09.03.1992 г. <b>Рег. № 461610563960005</b>	г. Рыльск, ул. Дзержинского, 14
670.	Аптека	Постановление главы администрации Курской области № 138 от 09.03.1992 г. <b>Рег. № 461610563970005</b>	г. Рыльск, ул. Дзержинского, 17
671.	Жилой дом	Постановление главы администрации Курской области № 138 от 09.03.1992 г. <b>Рег. № 461610563990005</b>	г. Рыльск, ул. Дзержинского, 18
672.	Жилой дом с торговыми лавками	Постановление главы администрации Курской области № 138 от 09.03.1992 г. <b>Рег. 461610564000005</b>	г. Рыльск, ул. Дзержинского, 22
673.	Торговая лавка, кон. XIX - нач. XX вв.	Постановление главы администрации Курской области № 138 от 09.03.1992 г. <b>Рег. № 461811314390005</b> <b>Многоквартирный дом</b>	г. Рыльск, ул. Дзержинского, 26
674.	Городская усадьба: главный дом, флигель	<b>Рег. № 461620654310005</b>	
675.	- главный дом	Постановление главы администрации Курской области № 138 от 09.03.1992 г. <b>Рег. № 461610654310015</b> Кадастровый номер здания 46:20:270205:328	г. Рыльск, ул. Дзержинского, 42
676.	- флигель	Постановление главы администрации Курской области № 138 от 09.03.1992 г. <b>Рег. № 461610654310025</b>	г. Рыльск, ул. Дзержинского, 42
677.	Хозяйственная постройка, середина XIX в.	Постановление главы администрации Курской области № 138 от 09.03.1992 г. <b>Рег. № 461711314440005</b>	г. Рыльск, ул. Дзержинского, 74

№ п/п	Наименование объекта культурного наследия регионального значения	Наименование и реквизиты нормативно-правового акта о постановке объекта культурного наследия на государственную охрану	Месторасположение объекта
678.	Главный дом городской усадьбы	Постановление главы администрации Курской области № 138 от 09.03.1992 г. <b>Рег. № 461610654390005</b> <b>Многоквартирный дом</b>	г. Рыльск, ул. III Интернационала
679.	Флигель городской усадьбы	Постановление главы администрации Курской области № 138 от 09.03.1992 г. <b>Рег. № 461610564010005</b> <b>Многоквартирный дом</b>	г. Рыльск, ул. К. Либкнехта, 7
680.	Ворота и ограда городской усадьбы	Постановление главы администрации Курской области № 138 от 09.03.1992 г. <b>Рег. № 461610654090005</b>	г. Рыльск, ул. К. Либкнехта, 7
681.	Городская усадьба: главный дом, флигель	<b>Рег. № 461620564020005</b>	
682.	- главный дом	Постановление главы администрации Курской области № 138 от 09.03.1992 г. <b>Рег. № 461610564020025</b>	г. Рыльск, ул. К. Либкнехта, 8/77
683.	- флигель	Постановление главы администрации Курской области № 138 от 09.03.1992 г. <b>Рег. № 461610564020015</b>	г. Рыльск, ул. К. Либкнехта, ул. Ленина, 8/77
684.	Жилой дом	Постановление главы администрации Курской области № 138 от 09.03.1992 г. <b>Рег. № 461610557730005</b> <b>Многоквартирный дом</b>	г. Рыльск, ул. К. Либкнехта, 14
685.	Флигель городской усадьбы и ворота	<b>Рег. № 461620654230005</b>	г. Рыльск, ул. К. Либкнехта, 14-16
686.	Жилой дом	Постановление главы администрации Курской области № 138 от 09.03.1992 г. <b>Рег. № 461610558630005</b>	г. Рыльск, ул. К. Либкнехта, 16
687.	Флигель дома Шелеховых	Постановление главы администрации Курской области № 138 от 09.03.1992 г. <b>Рег. № 461610564040005</b> <b>Многоквартирный дом</b>	г. Рыльск, ул. К. Либкнехта, 28
688.	Жилой дом, кон. XVIII в. - нач. XIX вв.	Постановление главы администрации Курской области № 138 от 09.03.1992 г. <b>Рег. № 461510386990005</b>	г. Рыльск, ул. К. Либкнехта, 30
689.	Главный дом и ворота городской усадьбы, кон. XIX в.	Постановление главы администрации Курской области № 138 от 09.03.1992 г. <b>Рег. № 461721272530005</b>	г. Рыльск, ул. К. Либкнехта, 79/9, ул. Ленина
690.	Торговые ряды, нач. XX в.	Постановление главы администрации Курской области № 138 от 09.03.1992 г. <b>Рег. № 461711275020005</b>	г. Рыльск, ул. К. Либкнехта
691.	Каменная ограда и ворота, сер.2-ая пол. XIX в.	Постановление главы администрации Курской области № 138 от 09.03.1992 г.	г. Рыльск, ул. К. Маркса между 12 и 14

№ п/п	Наименование объекта культурного наследия регионального значения	Наименование и реквизиты нормативно-правового акта о постановке объекта культурного наследия на государственную охрану	Месторасположение объекта
		<b>Рег. № 461610674220005</b>	
692.	Усадьба Золотарева	<b>Рег. № 461620674370005</b>	г. Рыльск, ул. К. Маркса, 22
693.	- главный дом	Постановление главы администрации Курской области № 138 от 09.03.1992 г. <b>Рег. № 461610674370015</b>	г. Рыльск, ул. К. Маркса, 22
694.	- флигель	Постановление главы администрации Курской области № 138 от 09.03.1992 г. <b>Рег. № 461710674370025</b>	г. Рыльск, ул. К. Маркса, 22
695.	Здание авиаколледжа	Постановление главы администрации Курской области № 138 от 09.03.1992 г. <b>Рег. № 461611275000005</b>	г. Рыльск, ул. К. Маркса
696.	Административное здание авиаколледжа, кон. XIX -нач. XX вв.	Постановление главы администрации Курской области № 138 от 09.03.1992 г. <b>Рег. № 461711274960005</b>	г. Рыльск, ул. К. Маркса (угол с ул. Дзержинского)
697.	Жилой дом	Постановление главы администрации Курской области № 138 от 09.03.1992 г. <b>Рег. № 461610530670005</b>	г. Рыльск, ул. Куйбышева, 9
698.	Жилой дом, кон. XIX -нач. XX вв.	Постановление главы администрации Курской области № 138 от 09.03.1992 г. <b>Рег. № 461811314420005</b>	г. Рыльск, ул. Куйбышева, 32
699.	Флигель городской усадьбы	Постановление главы администрации Курской области № 138 от 09.03.1992 г. <b>Рег. № 461610564050005</b> <b>Многоквартирный дом</b>	г. Рыльск, ул. Ленина, 22
700.	Дом	Постановление главы администрации Курской области № 138 от 09.03.1992 г. <b>Рег. № 461610564060005</b> <b>Многоквартирный дом</b>	г. Рыльск, ул. Ленина, 24
701.	Здание Духовного училища (дом Фон-Филимонова)	Постановление Совета Министров РСФСР № 1327 от 30.08.1960 г., приложение № 2 <b>Рег. № 461610719030005</b>	г. Рыльск, угол улиц Марата и Островского
702.	Городская усадьба, 2-я пол. XIX в.:	<b>Рег. № 461721272550005</b>	г. Рыльск, ул. Ленина, 42
703.	- жилой дом	Постановление главы администрации Курской области № 138 от 09.03.1992 г. <b>Рег. № 461711272550015</b>	г. Рыльск, ул. Ленина, 42
704.	- флигель	Постановление главы администрации Курской области № 138 от 09.03.1992 г. <b>Рег. № 461811272550035</b>	г. Рыльск, ул. Ленина, 42-а
705.	- доходный дом, кон. XIX	Постановление главы администрации Курской области № 138 от 09.03.1992 г. <b>Рег. № 461811272550025</b>	г. Рыльск, ул. Ленина, 42/23
706.	Дом Филимонова, кон. XIX в.	Постановление главы администрации Курской области	г. Рыльск, ул. Ленина, 53

№ п/п	Наименование объекта культурного наследия регионального значения	Наименование и реквизиты нормативно-правового акта о постановке объекта культурного наследия на государственную охрану	Месторасположение объекта
		№ 138 от 09.03.1992 г. <b>Per. № 461510387220005</b>	
707.	Жилой дом	Постановление главы администрации Курской области № 138 от 09.03.1992 г. <b>Per. № 461610558680005</b>	г. Рыльск, ул. Ленина, 56
708.	Флигель усадьбы Филимонова	Постановление главы администрации Курской области № 138 от 09.03.1992 г. <b>Per. № 461610561410005</b>	г. Рыльск, ул. Ленина, 63-а
709.	Жилой дом	Постановление главы администрации Курской области № 138 от 09.03.1992 г. <b>Per. № 461610564070005</b>	г. Рыльск, ул. Ленина, 86
710.	Церковь Вознесения, XIX в.	Постановление главы администрации Курской области № 138 от 09.03.1992 г. <b>Per. № 461610674420005</b>	г. Рыльск, угол ул. Ленина и Луначарского
711.	Дом жилой	Постановление главы администрации Курской области № 138 от 09.03.1992 г. <b>Per. № 461610564080005</b>	г. Рыльск, ул. Луначарского, 5
712.	Дом жилой, 2-я пол. XIX в.	Постановление главы администрации Курской области № 138 от 09.03.1992 г. <b>Per. № 461711274350005</b>	г. Рыльск, ул. Луначарского, 25
713.	Больничная часовня, кон. XIX в.	Постановление главы администрации Курской области № 138 от 09.03.1992 г. <b>Per. № 461510381640005</b>	г. Рыльск, ул. Луначарского, 30-а
714.	Колокольня б. Старообрядческой церкви, кон. XIX - нач. XX вв.	Постановление главы администрации Курской области № 138 от 09.03.1992 г. <b>Per. № 461610674630005</b>	г. Рыльск, ул. Луначарского
715.	Усадьба Хостака, главный дом, сер. XIX в.	Постановление главы администрации Курской области № 138 от 09.03.1992 г. <b>Per. № 461510382120005</b>	г. Рыльск, ул. Р. Люксембург, 28
716.	Усадебный дом	Постановление главы администрации Курской области № 138 от 09.03.1992 г. <b>Per. № 461610561020005</b>	г. Рыльск, ул. Свердлова, 24
717.	Жилой дом	Постановление главы администрации Курской области № 138 от 09.03.1992 г. <b>Per. № 461610674450005</b>	г. Рыльск, Советская пл., 12/3
718.	Главный дом городской усадьбы, кон. XVIII-нач. XIX вв.	Постановление главы администрации Курской области № 138 от 09.03.1992 г. <b>Per. № 461510381800005</b>	г. Рыльск, Советская пл., 14
719.	«Флигель городской», вторая половина XIX в.	Постановление главы администрации Курской области № 138 от 09.03.1992 г. <b>Per. № 461711331760005</b>	г. Рыльск, Советская пл., 16
720.	Дом Выходцова	Постановление главы администрации Курской области № 138 от 09.03.1992 г.	г. Рыльск, Советская пл., 18

№ п/п	Наименование объекта культурного наследия регионального значения	Наименование и реквизиты нормативно-правового акта о постановке объекта культурного наследия на государственную охрану	Месторасположение объекта
		<b>Пер. № 461610674480005</b>	
721.	Гимназия Попова	<b>Пер. № 461620674560005</b>	г. Рыльск, Советская пл., 22
722.	- здание гимназии	Постановление главы администрации Курской области № 138 от 09.03.1992 г. <b>Пер. № 461610674510005</b>	г. Рыльск, Советская пл., 22
723.	- ворота	Постановление главы администрации Курской области № 138 от 09.03.1992 г. <b>Пер. № 461610674560015</b>	г. Рыльск, Советская пл., между 22, 24
724.	Административное здание, сер. XIX в.:	Постановление главы администрации Курской области № 138 от 09.03.1992 г. <b>Пер. № 461721314410005</b>	г. Рыльск, Советская пл., 26 и 28
725.	- вазон перед зданием почты	Постановление главы администрации Курской области № 138 от 09.03.1992 г.	г. Рыльск, Советская пл., 26 и 28
726.	Часовня (каплица)	Постановление главы администрации Курской области № 138 от 09.03.1992 г. <b>Пер. № 461610674570005</b>	г. Рыльск, Советская пл. без №
727.	Строение магазинов, кон. XIX - нач. XX вв.	Постановление главы администрации Курской области № 138 от 09.03.1992 г. <b>Пер. № 461821314400005</b>	г. Рыльск, Советская пл. по правой стороне пл.
728.	Строение лабазов	Постановление главы администрации Курской области № 138 от 09.03.1992 г. <b>Пер. № 461610674600005</b>	г. Рыльск, угол Советской пл. и ул. Дзержинского
729.	Лабазные постройки, 2-ая пол. XIX в.	Постановление главы администрации Курской области № 138 от 09.03.1992 г. <b>Пер. № 461711279070005</b>	г. Рыльск, Советская пл., по левой стороне
730.	Гостиные ряды	Постановление главы администрации Курской области № 138 от 09.03.1992 г. <b>Пер. № 461610674650005</b>	г. Рыльск, Советская пл., (б. Базарная)
731.	Главный дом городской усадьбы, 2-ая пол. XIX в.	Постановление главы администрации Курской области № 138 от 09.03.1992 г. <b>Пер. № 461711274980005</b> <b>Многоквартирный дом</b>	г. Рыльск, ул. Урицкого, 21(23)
732.	Хозяйственная постройка	Постановление главы администрации Курской области № 138 от 09.03.1992 г. <b>Пер. № 461610674590005</b>	г. Рыльск, ул. Урицкого, 49
733.	Жилой дом	Постановление главы администрации Курской области № 138 от 09.03.1992 г. <b>Пер. № 461610561430005</b>	г. Рыльск, ул. Урицкого, 59
734.	«Административное здание», начало XX в.	Постановление главы администрации Курской области № 138 от 09.03.1992 г. <b>Пер. № 462011331790005</b>	г. Рыльск, ул. Урицкого, 83

№ п/п	Наименование объекта культурного наследия регионального значения	Наименование и реквизиты нормативно-правового акта о постановке объекта культурного наследия на государственную охрану	Месторасположение объекта
735.	Жилой дом	Постановление главы администрации Курской области № 138 от 09.03.1992 г. <b>Пер. № 461610674580005</b>	г. Рыльск, ул. Энгельса, 9
736.	Жилой дом, сер. - 2-ая пол. XIX в.	Постановление главы администрации Курской области № 138 от 09.03.1992 г.	г. Рыльск, ул. Энгельса, 19
<b>Советский район</b>			
737.	Братская могила воинов Советской Армии, погибших в период Великой Отечественной войны. Захоронено 900 человек, установлено фамилий на 264 человека. Скульптура установлена в 1952 году.	Решение исполнительного комитета Курского областного Совета народных депутатов № 382 от 14.06.1979 г. <b>Пер. № 461510399320005</b>	ст. Кшень (на привокзальной площади)
738.	Братская могила воинов Советской Армии, погибших в период Великой Отечественной войны. Захоронено 170 человек, установлено фамилий на 22 человека. Скульптура установлена в 1968 году.	Решение исполнительного комитета Курского областного Совета народных депутатов № 382 от 14.06.1979 г.	дер. Ефросимовка (на северной окраине деревни)
739.	Братская могила советских воинов, погибших в боях с фашистскими захватчиками в 1942 г.	Решение исполнительного комитета Курского областного Совета народных депутатов № 77 от 15.03.1990 г. <b>Пер. № 461510399920005</b>	с. Ледовское (Ледовский с/с)
740.	Братская могила воинов Советской Армии, погибших в период Великой Отечественной войны. Захоронено 65 человек, установлено фамилий на 19 человек. Скульптурная группа установлена в 1960 году.	Решение исполнительного комитета Курского областного Совета народных депутатов № 382 от 14.06.1979 г. <b>Пер. № 461510399370005</b>	село Липовчик (на западной окраине)
741.	Братская могила борцов за власть Советов. У могилы в 1967 году установлен обелиск.	Решение исполнительного комитета Курского областного Совета народных депутатов № 382 от 14.06.1979 г.	ст. Мармыжи (у железной дороги)
742.	Братская могила 2 железнодорожников, 1941 г.	Постановление Губернатора Курской области № 841 от 12.11.2001 г.	ж.д. станция Мармыжи
743.	Братская могила воинов Советской Армии, погибших в период Великой Отечественной войны. У могилы в 1975 году установлен обелиск.	Решение исполнительного комитета Курского областного Совета народных депутатов № 382 от 14.06.1979 г.	село Мармыжи (в центре села)
744.	Братская могила воинов Советской Армии, погибших в период Великой Отечественной войны. Захоронено 400 человек, установлено фамилий на 29 человек. Скульптура установлена в 1960 году.	Решение исполнительного комитета Курского областного Совета народных депутатов № 382 от 14.06.1979 г. <b>Пер. № 461711068970005</b>	село Первоначное (в центре села)
745.	Братская могила 6 советских воинов, 1943 г.	Постановление Губернатора Курской области № 841 от 12.11.2001 г.	с. Расховец



№ п/п	Наименование объекта культурного наследия регионального значения	Наименование и реквизиты нормативно-правового акта о постановке объекта культурного наследия на государственную охрану	Месторасположение объекта
746.	Могила советского воина Григорьева И.Н., погибшего в бою с фашистскими захватчиками в 1942 г.	Решение исполнительного комитета Курского областного Совета народных депутатов № 77 от 15.03.1990 г. <b>Пер. № 461510384060005</b>	с. Росховец (Росховецкий с/с)
747.	Братская могила советских воинов и мирных жителей, 1943 г.	Постановление Губернатора Курской области № 841 от 12.11.2001 г.	ж.д. станция Рагозинская
748.	Церковь Владимирская	Постановление Губернатора Курской области № 566 от 30.10.1998 г. <b>Пер. № 461610557600005</b>	с. Красная Долина
749.	Церковь Владимирская, 1850 г.	Постановление Губернатора Курской области № 566 от 30.10.1998 г. <b>Пер. № 461610557640005</b>	с. Липовчик
750.	Церковь Рождества Богородицы, 1827 г.	Постановление Губернатора Курской области № 566 от 30.10.1998 г. <b>Пер. № 461711313940005</b>	с. Нижнее Гурово
<b>Солнцевский район</b>			
751.	Братская могила воинов Советской Армии, погибших в период Великой Отечественной войны. Захоронено 2285 человек, установлено фамилий на 625 человек. Скульптура установлена в 1956 году.	Решение исполнительного комитета Курского областного Совета народных депутатов № 382 от 14.06.1979 г. <b>Пер. № 461510382100005</b>	пос. Солнцево (в саду средней школы)
752.	Братская могила воинов Советской Армии, погибших в период Великой Отечественной войны. Захоронено 30 человек, установлено фамилий на 11 человек. Скульптура установлена в 1965 году.	Решение исполнительного комитета Курского областного Совета народных депутатов № 382 от 14.06.1979 г. <b>Пер. № 461410151670005</b>	село Гололобовка (северо-восточная окраина)
753.	Могила неизвестного советского летчика и мирных жителей, казненных оккупантами, 1942 г.	Постановление Губернатора Курской области № 841 от 12.11.2001 г. <b>Пер. № 461510382150005</b>	х. Баранов
754.	Братская могила советских воинов, погибших в боях с фашистскими захватчиками в 1943 г.	Решение исполнительного комитета Курского областного Совета народных депутатов № 77 от 15.03.1990 г. <b>Пер. № 461410150850005</b>	с. Бунино (Бунинский с/с)
755.	Братская могила 14 советских воинов, 1942 г.	Постановление Губернатора Курской области № 841 от 12.11.2001 г. <b>Пер. № 461410145660005</b>	с. Выползово
756.	Братская могила 45 советских воинов, 1943 г.	Постановление Губернатора Курской области № 841 от 12.11.2001 г. <b>Пер. № 461510399800005</b>	с. Ивановка
757.	Братская могила советских воинов, 1943 г.	Постановление Губернатора Курской области № 841 от 12.11.2001 г. <b>Пер. № 461510399410005</b>	с. Машкино

№ п/п	Наименование объекта культурного наследия регионального значения	Наименование и реквизиты нормативно-правового акта о постановке объекта культурного наследия на государственную охрану	Месторасположение объекта
758.	Могила советского воина Назарова П.Т., 1942 г.	Постановление Губернатора Курской области № 841 от 12.11.2001 г. <b>Пер. № 461610563410005</b>	д. Меловатка
759.	Братская могила 15 советских воинов, 1943 г.	Постановление Губернатора Курской области № 841 от 12.11.2001 г. <b>Пер. № 461510399870005</b>	д. Ниженка
760.	Братская могила советских воинов, 1943 г.	Постановление Губернатора Курской области № 841 от 12.11.2001 г. <b>Пер. № 461510399390005</b>	с. Плоское
761.	Братская могила 25 советских воинов, 1943 г.	Постановление Губернатора Курской области № 841 от 12.11.2001 г. <b>Пер. № 461610558900005</b>	с. Плоское
762.	Братская могила мирных жителей, 1943 г.	Постановление Губернатора Курской области № 841 от 12.11.2001 г. <b>Пер. № 461510383860005</b>	х. Сорочино
763.	Могила мл. сержанта Ковалёв П.К., 1942 г.	Постановление Губернатора Курской области № 841 от 12.11.2001 г. <b>Пер. № 461510399830005</b>	х. Стародубцево
764.	Братская могила 11 советских воинов, 1943 г.	Постановление Губернатора Курской области № 841 от 12.11.2001 г. <b>Пер. № 461410152210005</b>	с. Старый Лещин
765.	Братская могила 28 советских воинов, 1943 г.	Постановление Губернатора Курской области № 841 от 12.11.2001 г. <b>Пер. № 461410168740005</b>	с. Субботино
766.	Братская могила 30 советских воинов, 1943 г.	Постановление Губернатора Курской области № 841 от 12.11.2001 г. <b>Пер. № 461510384040005</b>	с. Шумаково
767.	Церковь Николаевская, 1853 г.	Постановление Губернатора Курской области № 566 от 30.10.1998 г. <b>Пер. № 461510383960005</b>	с. Зуевка
768.	Церковь Покровская, 1847 г.	Постановление Губернатора Курской области № 566 от 30.10.1998 г. <b>Пер. № 461610529960005</b>	с. Орлянка
769.	Церковь Николаевская, 1886 г.	Приказ управления Администрации Курской области по охране объектов культурного наследия № 78-п от 13.03.2019 Приказ управления Администрации Курской области по охране объектов культурного наследия от 13.04.2020 г. № 79-п	с. Гололобовка, ул. Школьная 1, д.5
<b>Суджанский район</b>			
770.	Братская могила около 40 советских воинов, 1943 г.	Постановление Губернатора Курской области № 841 от 12.11.2001 г. <b>Пер. № 461711273770005</b>	с. Борки



№ п/п	Наименование объекта культурного наследия регионального значения	Наименование и реквизиты нормативно-правового акта о постановке объекта культурного наследия на государственную охрану	Месторасположение объекта
771.	Братская могила мирных жителей, казненных оккупантами, 1943 г.	Постановление Губернатора Курской области № 841 от 12.11.2001 г. <b>Пер. № 461711275620005</b>	с. Ивница
772.	Дом предводителя Суджанского дворянства М.Н. Шмита, начало XX в.	Приказ управления Администрации Курской области по охране объектов культурного наследия от 25.06.2020 г. № 132-п	город Суджа, ул. Комсомольская, дом 6
773.	«Земский Дом арестуемых», 2-я половина XIX века	Приказ управления Администрации Курской области по охране объектов культурного наследия от 01.10.2020 г. № 213-п	Курская область, Суджанский район, город Суджа, улица Комсомольская, дом 15
774.	Братская могила партизан, погибших в период гражданской войны. Захоронено и установлено фамилий на 8 человек. Обелиск установлен в 1955 году.	Решение исполнительного комитета Курского областного Совета народных депутатов № 382 от 14.06.1979 г. <b>Пер. № 461711275570005</b>	город Суджа
775.	Братская могила воинов Советской Армии и партизан, погибших в период Великой Отечественной войны. Захоронено 663 человека, установлено фамилий на 292 человека. Скульптура установлена в 1963 году	Решение исполнительного комитета Курского областного Совета народных депутатов № 382 от 14.06.1979 г. <b>Пер. № 461410171290005</b>	город Суджа (в парке им. 50-летия Советской власти)
776.	Братская могила воинов Советской Армии, погибших в период Великой Отечественной войны. Захоронено 77 человек, установлено фамилий на 13 человек. Скульптурная группа установлена в 1962 году.	Решение исполнительного комитета Курского областного Совета народных депутатов № 382 от 14.06.1979 г. <b>Пер. № 461410171270005</b>	село Замостье (у совхозного Дома культуры)
777.	Братская могила воинов Советской Армии, погибших в период Великой Отечественной войны. Захоронено 117 человек, установлено фамилий на 13 человек. Обелиск с барельефом воина установлен в 1963 году.	Решение исполнительного комитета Курского областного Совета народных депутатов № 382 от 14.06.1979 г. <b>Пер. № 461410171280005</b>	село Ивница (у здания сельсовета и правления колхоза)
778.	Братская могила воинов Советской Армии, погибших в период Великой Отечественной войны. Захоронено 66 человек, установлено фамилий на 31 человек. Скульптура установлена в 1963 году	Решение исполнительного комитета Курского областного Совета народных депутатов № 382 от 14.06.1979 г. <b>Пер. № 461410171310005</b>	село Казачья Локня (в парке у Дома культуры)
779.	Братская могила воинов Советской Армии, погибших в период Великой Отечественной войны. Захоронено 71 человек, установлено фамилий на 60 человек. Скульптура установлена в 1962 году.	Решение исполнительного комитета Курского областного Совета народных депутатов № 382 от 14.06.1979 г. <b>Пер. № 461410171330005</b>	село Лебедевка (у Дома культуры)
780.	Братская могила воинов Советской Армии, погибших в период Великой Отечественной	Решение исполнительного комитета Курского областного Совета	село Малая Локня (у сельсовета и средней школы)

№ п/п	Наименование объекта культурного наследия регионального значения	Наименование и реквизиты нормативно-правового акта о постановке объекта культурного наследия на государственную охрану	Месторасположение объекта
	войны. Захоронено 85 человек, установлено фамилий на 11 человек. Скульптура установлена в 1962 году.	народных депутатов № 382 от 14.06.1979 г. <b>Рег. № 461410171460005</b>	
781.	Братская могила воинов Советской Армии, погибших в период Великой Отечественной войны. Захоронено 43 человека, установлено фамилий на 18 человек. Скульптурная группа установлена в 1962 году.	Решение исполнительного комитета Курского областного Совета народных депутатов № 382 от 14.06.1979 г. <b>Рег. № 461410171350005</b>	село Ник. Дарьино
782.	Братская могила воинов Советской Армии, погибших в период Великой Отечественной войны. Захоронено 27 человек, установлено фамилий на 4 человека. Скульптурная группа установлена в 1963 году.	Решение исполнительного комитета Курского областного Совета народных депутатов № 382 от 14.06.1979 г. <b>Рег. № 461410171410005</b>	село Русское-Поречное
783.	Братская могила воинов Советской Армии, погибших в период Великой Отечественной войны. Захоронено 62 человека, установлено фамилий на 49 человек. Скульптура установлена в 1962 году.	Решение исполнительного комитета Курского областного Совета народных депутатов № 382 от 14.06.1979 г. <b>Рег. № 461410171500005</b>	село Семеновка
784.	Братская могила воинов Советской Армии, погибших в период Великой Отечественной войны, 1941 г.	Решение исполнительного комитета Курского областного Совета народных депутатов № 382 от 14.06.1979 г. <b>Рег. № 461410171450005</b>	с. Чёрный Олех
785.	Ансамбль Троице - Вознесенской церкви, нач. XIX в.:	<b>Рег. № 461620560060005</b>	г. Суджа, ул. К. Либкнехта
786.	Церковь Троице – Вознесенская, 1812 г.	Постановление Губернатора Курской области № 566 от 30.10.1998 г. <b>Рег. № 461610560060015</b>	г. Суджа, ул. К. Либкнехта
787.	Ограда с воротами, нач. XIX в.	Постановление Губернатора Курской области № 566 от 30.10.1998 г. <b>Рег. № 461610560060025</b>	г. Суджа, ул. К. Либкнехта
788.	Здание церковно-приходской школы, XIX в.	Постановление Губернатора Курской области № 566 от 30.10.1998 г. <b>Рег. № 461610562720005</b> <b>Многоквартирный дом</b>	г. Суджа, пер. Р. Люксембург, 3
789.	Церковь Покрова Богородицы	Постановление Губернатора Курской области № 566 от 30.10.1998 г. <b>Рег. № 461610654330005</b>	г. Суджа, ул. Щепкина
790.	Ансамбль церкви Св. Митрофания Воронежского, XIX в.:		
791.	Церковь св. Митрофания Воронежского, XIX в.	Постановление Губернатора Курской области № 566 от 30.10.1998 г.	с. Бондаревка

№ п/п	Наименование объекта культурного наследия регионального значения	Наименование и реквизиты нормативно-правового акта о постановке объекта культурного наследия на государственную охрану	Месторасположение объекта
792.	Дом священника, XIX в.	Постановление Губернатора Курской области № 566 от 30.10.1998 г.	с. Бондаревка
793.	Ансамбль Свято-Знаменской церкви, 1897 г.:	<b>Рег. № 461520407270005</b>	
794.	Церковь Знаменская, 1897 г.	Постановление Губернатора Курской области № 566 от 30.10.1998 г. <b>Рег. № 461510407270015</b>	с. Борки
795.	Ограда, нач. XX в.	Постановление Губернатора Курской области № 566 от 30.10.1998 г. <b>Рег. № 461510407270025</b>	с. Борки
796.	Церковь Рождества Богородицы, 1894 г.	Постановление Губернатора Курской области № 566 от 30.10.1998 г. <b>Рег. № 461711274150005</b>	с. Гоголевка
797.	Ансамбль церкви Рождества Христов	<b>Рег. № 461620529910005</b>	
798.	Церковь Рождества Христова, 1839 г.	Постановление Губернатора Курской области № 566 от 30.10.1998 г. <b>Рег. № 461610529910015</b>	сл. Гончаровка, ул. Мира
799.	Дом священника	Постановление Губернатора Курской области № 566 от 30.10.1998 г. <b>Рег. № 461610529910025</b>	сл. Гончаровка, ул. Мира
800.	Ограда с воротами	Постановление Губернатора Курской области № 566 от 30.10.1998 г. <b>Рег. № 461610529910035</b>	сл. Гончаровка, ул. Мира
801.	Здание церковно-приходской школы	Постановление Губернатора Курской области № 566 от 30.10.1998 г. <b>Рег. № 461610529910045</b>	сл. Гончаровка, ул. Мира, 41
802.	Ансамбль Свято- Преображенской церкви, XIX в.:	<b>Рег. № 461620555710005</b>	
803.	Церковь Преображенская, 1865 г.	Постановление Губернатора Курской области № 566 от 30.10.1998 г. <b>Рег. № 461610555710015</b>	сл. Замостье
804.	Здание сторожки, XIX в.	Постановление Губернатора Курской области № 566 от 30.10.1998 г. <b>Рег. № 461610555710025</b>	сл. Замостье
805.	Ограда с воротами, XIX в.	Постановление Губернатора Курской области № 566 от 30.10.1998 г. <b>Рег. № 461610555710035</b>	сл. Замостье
806.	Здание церковно-приходской школы, XIX в.	Постановление Губернатора Курской области № 566 от 30.10.1998 г. <b>Рег. № 461610562690005</b> <b>Многоквартирный дом</b>	сл. Замостье, ул. Ленина, 31
807.	Ансамбль Ильинской церкви	<b>Рег. № 461620556430005</b>	

№ п/п	Наименование объекта культурного наследия регионального значения	Наименование и реквизиты нормативно-правового акта о постановке объекта культурного наследия на государственную охрану	Месторасположение объекта
808.	Церковь Ильинская, 1855 г.	Постановление Губернатора Курской области № 566 от 30.10.1998 г. <b>Пер. № 461610556430015</b>	сл. Заолешенка, ул. Бутенко
809.	Дом священника	Постановление Губернатора Курской области № 566 от 30.10.1998 г. <b>Пер. № 461610556430025</b>	сл. Заолешенка, ул. Бутенко
810.	Ограда с воротами	Постановление Губернатора Курской области № 566 от 30.10.1998 г. <b>Пер. № 461610556430045</b>	сл. Заолешенка, ул. Бутенко
811.	Здание сторожки	Постановление Губернатора Курской области № 566 от 30.10.1998 г. <b>Пер. № 461610556430035</b>	сл. Заолешенка, ул. Бутенко
812.	Церковь Дмитриевская, 1880 г.	Постановление Губернатора Курской области № 566 от 30.10.1998 г. <b>Пер. № 461711274870005</b>	с. Казачья Локня
813.	Церковь Николаевская, 1839 г.	Постановление Губернатора Курской области № 566 от 30.10.1998 г. <b>Пер. № 461711274910005</b>	с. Киреевка
814.	Церковь Иоанна Предтечи, 1871 г.	Постановление Губернатора Курской области № 566 от 30.10.1998 г. <b>Пер. № 461610555680005</b>	с. Махновка
815.	Церковь Васильевская, 1879 г.	Постановление Губернатора Курской области № 566 от 30.10.1998 г. <b>Пер. № 461711274840005</b>	с. Пушкарное
816.	Церковь Дмитриевская, XIX в.	Постановление Губернатора Курской области № 566 от 30.10.1998 г.	с. Русское – Поречное
817.	Ансамбль церкви Рождества Христов, кон. XIX в.:	<b>Пер. № 461721069110005</b>	
818.	Церковь Рождества Христова, 1862 г.	Постановление Губернатора Курской области № 566 от 30.10.1998 г. <b>Пер. № 461711069110015</b>	с. Уланок
819.	Ограда с воротами, кон. XIX в.	Постановление Губернатора Курской области № 566 от 30.10.1998 г. <b>Пер. № 461711069110025</b>	с. Уланок
820.	Ансамбль Крестовоздвиженской Церкви, сер. XIX в.:		
821.	Церковь Крестовоздвиженская, 1831 г.	Постановление Губернатора Курской области № 566 от 30.10.1998 г.	с. Черкасское - Поречное
822.	Здание церковно-приходской школы, сер. XIX в.	Постановление Губернатора Курской области № 566 от 30.10.1998 г.	с. Черкасское - Поречное
823.	Ограда, сер. XIX в.	Постановление Губернатора Курской области № 566 от 30.10.1998 г.	с. Черкасское - Поречное

№ п/п	Наименование объекта культурного наследия регионального значения	Наименование и реквизиты нормативно-правового акта о постановке объекта культурного наследия на государственную охрану	Месторасположение объекта
824.	Комплекс Белогорского Николаевского монастыря, XIX в.:	Постановление Губернатора Курской области № 512 от 30.08.2002 г. <b>Пер. № 461721069120005</b>	с. Горналь
825.	Здание гостиницы		с. Горналь
826.	«Башня ограды»- 1		с. Горналь
827.	«Башня ограды»- 2		с. Горналь
828.	«Дом Игумена»		с. Горналь
829.	Здание келейного корпуса		с. Горналь
830.	Трапезная		с. Горналь
831.	Теплая церковь		с. Горналь
832.	Монашеские кельи (за оградой)		с. Горналь
833.	Бюст М.С. Щепкина	Постановление Совета Министров РСФСР № 1327 от 30.08.1960 г., приложение № 2 <b>Пер. № 461610557680005</b>	г. Суджа, Парк им. Щепкина
834.	Усадьба купцов и землевладельцев Тахтамировых, XIX в.:	<b>Пер. № 461420162480005</b>	
835.	- Главный усадебный дом, кон. XIX в.	Распоряжение Губернатора Курской области № 113-рг от 22.02.2013 г. <b>Пер. № 461410162480055</b>	с. Рубанщина
836.	- Конюшня, 1899 г.	Распоряжение Губернатора Курской области № 113-рг от 22.02.2013 г. <b>Пер. № 461410162480065</b>	с. Рубанщина
837.	- Хозяйственная постройка, кон. XIX в.	Распоряжение Губернатора Курской области № 113-рг от 22.02.2013 г. <b>Пер. № 461410162480085</b>	с. Рубанщина
838.	- Школа, кон. XIX в.	Распоряжение Губернатора Курской области № 113-рг от 22.02.2013 г. <b>Пер. № 461410162480075</b>	с. Рубанщина
839.	- Ограда с воротами, кон. XIX в.	Распоряжение Губернатора Курской области № 113-рг от 22.02.2013 г. <b>Пер. № 461410162480045</b>	с. Рубанщина
840.	- Сад, кон. XIX в.	Распоряжение Губернатора Курской области № 113-рг от 22.02.2013 г. <b>Пер. № 461420162480105</b>	с. Рубанщина
841.	- Пруд, кон. XIX в.	Распоряжение Губернатора Курской области № 113-рг от 22.02.2013 г. <b>Пер. № 461510162480095</b>	с. Рубанщина
<b>Тимский район</b>			
842.	Братская могила воинов Советской Армии, погибших в период Великой Отечественной войны	Решение исполнительного комитета Курского областного Совета народных депутатов № 382 от 14.06.1979 г. <b>Пер. № 461610562770005</b>	пос. Тим (у развилки дорог Тим - Старый Оскол)
843.	Братская могила воинов Советской Армии, погибших в	Решение исполнительного комитета Курского областного Совета	пос. Тим

№ п/п	Наименование объекта культурного наследия регионального значения	Наименование и реквизиты нормативно-правового акта о постановке объекта культурного наследия на государственную охрану	Месторасположение объекта
	период Великой Отечественной войны	народных депутатов № 382 от 14.06.1979 г. <b>Пер. № 461610562800005</b>	(в северо-восточной части «Парка Героев»)
844.	Братская могила воинов Советской Армии, погибших в период Великой Отечественной войны	Решение исполнительного комитета Курского областного Совета народных депутатов № 382 от 14.06.1979 г. <b>Пер. № 461610562840005</b>	пос. Тим (в юго-западной части «Парка Героев»)
845.	Могила Черных Николая Васильевича (1922-1948), Героя Советского Союза	Решение исполнительного комитета Курского областного Совета народных депутатов № 77 от 15.03.1990 г. <b>Пер. № 461610562850005</b>	р.п. Тим, парк Героев
846.	Братская могила мирных жителей, заживо захороненных фашистскими оккупантами в 1943 г	Решение исполнительного комитета Курского областного Совета народных депутатов № 77 от 15.03.1990 г. <b>Пер. № 461610562870005</b>	р.п. Тим, парк Героев
847.	Братская могила советских воинов, 1943 г.	Постановление Губернатора Курской области № 841 от 12.11.2001 г. <b>Пер. № 461711278880005</b>	д. Ближняя Каменка
848.	Могила Лобанова Андрея Григорьевича (1914-1943), Героя Советского Союза	Решение исполнительного комитета Курского областного Совета народных депутатов № 77 от 15.03.1990 г. <b>Пер. № 461610562890005</b>	с. Волобуевка (Ленинский с/с)
849.	Братская могила воинов Советской Армии, погибших в период Великой Отечественной войны. Захоронено и установлено фамилий на 32 человека. Скульптура установлена в 1965 году.	Решение исполнительного комитета Курского областного Совета народных депутатов № 382 от 14.06.1979 г. <b>Пер. № 461711272730005</b>	село Воскресеновка (в сквере центральной усадьбы совхоза «Тимский»)
850.	Братская могила воинов Советской Армии, погибших в период Великой Отечественной войны	Решение исполнительного комитета Курского областного Совета народных депутатов № 382 от 14.06.1979 г. <b>Пер. № 461610562940005</b>	село 2-ое Выгорное (100 м восточнее здания восьмилетней школы)
851.	Братская могила жителей села, казненных немецко-фашистскими захватчиками в 1942 году	Решение исполнительного комитета Курского областного Совета народных депутатов № 382 от 14.06.1979 г. <b>Пер. № 461610562970005</b>	село Гнилое (в центре села)
852.	Братская могила воинов Советской Армии, погибших в период Великой Отечественной войны. Захоронено и установлено фамилий на 23 человека. Скульптура установлена в 1962 году.	Решение исполнительного комитета Курского областного Совета народных депутатов № 382 от 14.06.1979 г. <b>Пер. № 461711278840005</b>	село Кировка (в центре села, на территории школы)
853.	Могила неизвестного советского воина, 1942 г.	Постановление Губернатора Курской области № 841 от 12.11.2001 г. <b>Пер. № 461711275920005</b>	с. Леженьки



№ п/п	Наименование объекта культурного наследия регионального значения	Наименование и реквизиты нормативно-правового акта о постановке объекта культурного наследия на государственную охрану	Месторасположение объекта
854.	Братская могила воинов Советской Армии, погибших в период Великой Отечественной войны	Решение исполнительного комитета Курского областного Совета народных депутатов № 382 от 14.06.1979 г. <b>Пер. № 461610563000005</b>	село Погожее (в 100 м южнее здания сельсовета)
855.	Могила Трунова М.Е., командира 5-го Курского советского полка, погибшего от рук предателей в 1919 г.	Решение исполнительного комитета Курского областного Совета народных депутатов № 77 от 15.03.1990 г. <b>Пер. № 461711278830005</b>	с. Похонки (Рождественский с/с)
856.	Могила неизвестного советского воина	Постановление Губернатора Курской области № 841 от 12.11.2001 г. <b>Пер. № 461610563580005</b>	с. Рогозецкий Колодезь
857.	Братская могила воинов Советской Армии, погибших в период Великой Отечественной войны. Захоронено и установлено фамилий на 63 человека. Скульптура установлена в 1957 году.	Решение исполнительного комитета Курского областного Совета народных депутатов № 382 от 14.06.1979 г. <b>Пер. № 461711272750005</b>	село Рождественка (на восточной окраине села)
858.	«Братская могила воинов Советской Армии, погибших в период Великой Отечественной войны», 1941-1945 гг.	Решение исполнительного комитета Курского областного Совета народных депутатов № 382 от 14.06.1979 г. <b>Пер. № 461711272760005</b>	село Соколье (в центре села)
859.	Братская могила воинов Советской Армии, погибших в период Великой Отечественной войны. Захоронено 27 человек, установлено фамилий на 25 человек. Скульптура установлена в 1959 году.	Решение исполнительного комитета Курского областного Совета народных депутатов № 382 от 14.06.1979 г. <b>Пер. № 461711307190005</b>	село Успенка (в 100 м западнее здания сельсовета)
860.	«Ансамбль церкви Введенской», 1863 г., 1900 г., 1911 г.:	Приказ управления Администрации Курской области по охране объектов культурного наследия от 23.08.2019 г. № 127-п Приказ управления Администрации Курской области по охране объектов культурного наследия № 105-п от 21.05.2020	п. Тим, ул. Кирова, д. 31
861.	- Церковь Введенская, 1863 г., 1911 г.	Приказ управления Администрации Курской области по охране объектов культурного наследия от 23.08.2019 г. № 127-п Приказ управления Администрации Курской области по охране объектов культурного наследия № 105-п от 21.05.2020	п. Тим, ул. Кирова, д. 31
862.	- Церковно-приходская школа, 1900 г.	Приказ управления Администрации Курской области по охране объектов культурного наследия от 23.08.2019 г. № 127-п Приказ управления Администрации Курской области по охране объектов культурного наследия № 105-п от 21.05.2020	п. Тим, ул. Кирова, д. 31

№ п/п	Наименование объекта культурного наследия регионального значения	Наименование и реквизиты нормативно-правового акта о постановке объекта культурного наследия на государственную охрану	Месторасположение объекта
<b>Фатежский район</b>			
863.	Братская могила воинов Советской Армии, погибших в период Великой Отечественной войны. Захоронено 542 человека, установлено фамилий на 519 человек. Скульптура установлена в 1973 году.	Решение исполнительного комитета Курского областного Совета народных депутатов № 382 от 14.06.1979 г. <b>Пер. № 461410171340005</b>	город Фатеж (в сквере у здания Дома культуры)
864.	«Ансамбль Земской больницы», 1910-1924 гг.	Приказ комитета по охране объектов культурного наследия Курской области от 02.03.2021 г. № 01.1-08/73	Курская область, Фатежский район, город Фатеж, улица Набережная, дом 21
865.	«Больничный корпус», в период с 1916 по 1924 гг.	Приказ комитета по охране объектов культурного наследия Курской области от 02.03.2021 г. № 01.1-08/73	Курская область, Фатежский район, город Фатеж, улица Набережная, дом 21
866.	«Прачечная», 1910 г.	Приказ комитета по охране объектов культурного наследия Курской области от 02.03.2021 г. № 01.1-08/73	Курская область, Фатежский район, город Фатеж, улица Набережная, дом 21
867.	«Амбулатория с аптекой», 1912 г.	Приказ комитета по охране объектов культурного наследия Курской области от 02.03.2021 г. № 01.1-08/73	Курская область, Фатежский район, город Фатеж, улица Набережная, дом 21
868.	Братская воинов Советской Армии, погибших в период Великой Отечественной войны	Решение исполнительного комитета Курского областного Совета народных депутатов № 382 от 14.06.1979 г. <b>Пер. № 461610556450005</b>	село Банино (у здания восьмилетней школы)
869.	Братская могила воинов Советской Армии, погибших в период Великой Отечественной войны. Захоронено 47 человек, установлено фамилий на 47 человек. Обелиск установлен в 1969 году.	Решение исполнительного комитета Курского областного Совета народных депутатов № 382 от 14.06.1979 г.	село Басово (северо-западная окраина села)
870.	Братская могила воинов Советской Армии, погибших в период Великой Отечественной войны. Захоронено 358 человек, установлено фамилий на 181 человека. Скульптурная группа установлена в 1959 году.	Решение исполнительного комитета Курского областного Совета народных депутатов № 382 от 14.06.1979 г. <b>Пер. № 461410131470005</b>	село В.Любаж (в центре села)
871.	Одиночная могила майора Докукина Ивана Афанасьевича	Решение исполнительного комитета Курского областного Совета народных депутатов № 382 от 14.06.1979 г. <b>Пер. № 461610558430005</b>	село В. Любаж
872.	Братская могила воинов Советской Армии, погибших в период Великой Отечественной	Решение исполнительного комитета Курского областного Совета	село Глебово (в саду восьмилетней школы)



№ п/п	Наименование объекта культурного наследия регионального значения	Наименование и реквизиты нормативно-правового акта о постановке объекта культурного наследия на государственную охрану	Месторасположение объекта
	войны. Захоронено 67 человек, установлено фамилий на 39 человек. Скульптура установлена в 1963 году.	народных депутатов № 382 от 14.06.1979 г. <b>Пер. № 461711275600005</b>	
873.	Братская могила воинов Советской Армии, погибших в период Великой Отечественной войны. Захоронено 200 человек, установлено фамилий на 181 человека. Скульптура установлена в 1963 году.	Решение исполнительного комитета Курского областного Совета народных депутатов № 382 от 14.06.1979 г. <b>Пер. № 461410171390005</b>	дер. Доброхотово
874.	Братская могила воинов Советской Армии, погибших в период Великой Отечественной войны. Захоронено 793 человека, установлено фамилий на 286 человек. Скульптура установлена в 1960 году.	Решение исполнительного комитета Курского областного Совета народных депутатов № 382 от 14.06.1979 г. <b>Пер. № 461410171590005</b>	село Игино (на сельском кладбище)
875.	Братская могила воинов Советской Армии, погибших в период Великой Отечественной войны. Захоронено 150 человек, установлено фамилий на 26 человек. Скульптурная группа установлена в 1963 году.	Решение исполнительного комитета Курского областного Совета народных депутатов № 382 от 14.06.1979 г. <b>Пер. № 461410171620005</b>	село Мирлобово (200 м северо-западнее опушки сада паточного завода)
876.	Братская могила воинов Советской Армии, погибших в период Великой Отечественной войны. Захоронено 204 человека, установлено фамилий на 195 человек. Скульптура установлена в 1962 году.	Решение исполнительного комитета Курского областного Совета народных депутатов № 382 от 14.06.1979 г. <b>Пер. № 461510377250005</b>	село Молотычи (20 м южнее здания начальной школы)
877.	Братская могила воинов Советской Армии, погибших в период Великой Отечественной войны	Решение исполнительного комитета Курского областного Совета народных депутатов № 382 от 14.06.1979 г. <b>Пер. № 461610558500005</b>	село Н. Реут (в саду средней школы)
878.	Братская могила воинов Советской Армии, погибших в период Великой Отечественной войны. Захоронено 215 человек, установлено фамилий на 162 человека. Скульптура установлена в 1964 году.	Решение исполнительного комитета Курского областного Совета народных депутатов № 382 от 14.06.1979 г. <b>Пер. № 461410171560005</b>	дер. Ржава (100 м юго-западнее начальной школы)
879.	Одиночная могила гвардии старшего сержанта Чертищева П.Г. Обелиск установлен в 1963 году.	Решение исполнительного комитета Курского областного Совета народных депутатов № 382 от 14.06.1979 г. <b>Пер. № 461410171610005</b>	дер. Ржава
880.	Могила сержанта Мыхлина Г.А., погибшего в бою с фашистскими захватчиками в 1943 г.	Решение исполнительного комитета Курского областного Совета народных депутатов № 77 от 15.03.1990 г. <b>Пер. № 461610558560005</b>	д. Ржава (Дмитриевский с/с)
881.	Братская могила воинов Советской Армии, погибших в период Великой Отечественной войны. Захоронено 68 человек,	Решение исполнительного комитета Курского областного Совета народных депутатов № 382 от 14.06.1979 г.	дер. Сотниково (в 50 м от правления колхоза)

№ п/п	Наименование объекта культурного наследия регионального значения	Наименование и реквизиты нормативно-правового акта о постановке объекта культурного наследия на государственную охрану	Месторасположение объекта
	установлено фамилий на 21 человека. Скульптура установлена в 1957 году.	<b>Пер. № 461410171630005</b>	
882.	Братская могила воинов Советской Армии, погибших в период Великой Отечественной войны. Захоронено 66 человек, установлено фамилий на 39 человек. Скульптура установлена в 1963 году.	Решение исполнительного комитета Курского областного Совета народных депутатов № 382 от 14.06.1979 г. <b>Пер. № 461410171640005</b>	село Хмелевое (100 м севернее здания сельсовета)
883.	Братская могила воинов Советской Армии, погибших в период Великой Отечественной войны. Захоронено 186 человек, установлено фамилий на 170 человек. Скульптурная группа установлена в 1960 году.	Решение исполнительного комитета Курского областного Совета народных депутатов № 382 от 14.06.1979 г. <b>Пер. № 461410168900005</b>	село Ясенки (200 м южнее правления колхоза)
884.	Богоявленская церковь, 1892 г.	Постановление Губернатора Курской области № 566 от 30.10.1998 г. <b>Пер. № 461510405580005</b>	с. Большое Анненково
885.	Церковь Архангела Михаила	Постановление Губернатора Курской области № 566 от 30.10.1998 г. <b>Пер. № 461511295900005</b>	с. Глебово
886.	Церковь Рождества Христова	Постановление Губернатора Курской области № 566 от 30.10.1998 г. <b>Пер. № 461510433890005</b>	с. Шатовка
887.	Бюст Артема (Сергеева Федора Андреевича) (1883-1921 гг.)	Приказ управления по охране объектов культурного наследия Курской области от 10.08.2017 г. № 01-09/109 <b>Пер. № 461711280430005</b>	г. Фатеж, городской парк
<b>Хомутовский район</b>			
888.	Братская могила воинов Советской Армии, погибших в период Великой Отечественной войны. Захоронено 121 человек, установлено фамилий на 86 человек. Скульптура установлена в 1952 году.	Решение исполнительного комитета Курского областного Совета народных депутатов № 382 от 14.06.1979 г. <b>Пер. № 461410171680005</b>	пос. Хомутовка (в парке)
889.	Братская могила советских воинов, 1943 г.	Постановление Губернатора Курской области № 841 от 12.11.2001 г. <b>Пер. № 461711274700005</b>	р.п. Хомутовка, кладбище
890.	Братская могила воинов Советской Армии, погибших в период Великой Отечественной войны. Захоронено 125 человек, установлено фамилий на 50 человек. Скульптура установлена в 1961 году.	Решение исполнительного комитета Курского областного Совета народных депутатов № 382 от 14.06.1979 г. <b>Пер. № 461410171400005</b>	село Амонь (у здания сельсовета)
891.	Братская могила воинов Советской Армии, погибших в период Великой Отечественной войны. Захоронено 17 человек,	Решение исполнительного комитета Курского областного Совета народных депутатов № 382 от 14.06.1979 г.	хут. Богомолы

№ п/п	Наименование объекта культурного наследия регионального значения	Наименование и реквизиты нормативно-правового акта о постановке объекта культурного наследия на государственную охрану	Месторасположение объекта
	установлено фамилий на 5 человек. Скульптурная группа установлена в 1960 году.	<b>Пер. № 461510377390005</b>	
892.	Братская могила воинов Советской Армии, погибших в период Великой Отечественной войны. Захоронено 46 человек, установлено фамилий на 30 человек. Скульптурная группа установлена в 1952 году.	Решение исполнительного комитета Курского областного Совета народных депутатов № 382 от 14.06.1979 г. <b>Пер. № 461410171770005</b>	пос. Березовое
893.	Могила Ковалева А.Г., организатора партизанского отряда им. Ворошилова, 1942 г.	Постановление Губернатора Курской области № 841 от 12.11.2001 г. <b>Пер. № 461410435130005</b>	с. Березовое
894.	Братская могила советских воинов, 1943 г.	Постановление Губернатора Курской области № 841 от 12.11.2001 г. <b>Пер. № 461510377420005</b>	х. Богомолов, Цинов лес
895.	Братская могила воинов Советской Армии, погибших в период Великой Отечественной войны. Захоронено 46 человек. Скульптура установлена в 1960 году.	Решение исполнительного комитета Курского областного Совета народных депутатов № 382 от 14.06.1979 г. <b>Пер. № 461711272690005</b>	село Большая Алешня
896.	Братская могила воинов Советской Армии, погибших в период Великой Отечественной войны. Захоронено 138 человек, установлено фамилий на 80 человек. Скульптура установлена в 1958 году.	Решение исполнительного комитета Курского областного Совета народных депутатов № 382 от 14.06.1979 г. <b>Пер. № 461510378900005</b>	село Веть
897.	Братская могила воинов Советской Армии, погибших в период Великой Отечественной войны. Захоронено 271 человек, установлено фамилий на 156 человек. Скульптура установлена в 1967 году.	Решение исполнительного комитета Курского областного Совета народных депутатов № 382 от 14.06.1979 г. <b>Пер. № 461510384100005</b>	село Гламаздино
898.	Братская могила воинов Советской Армии, погибших в период Великой Отечественной войны. Захоронено 144 человека, установлено фамилий на 115 человек. Скульптура установлена в 1959 году.	Решение исполнительного комитета Курского областного Совета народных депутатов № 382 от 14.06.1979 г. <b>Пер. № 461510379040005</b>	село Голубовка
899.	Братская могила воинов Советской Армии, погибших в период Великой Отечественной войны. Захоронено 177 человек, установлено фамилий на 177 человек. Скульптурная группа установлена в 1970 году.	Решение исполнительного комитета Курского областного Совета народных депутатов № 382 от 14.06.1979 г. <b>Пер. № 461711274740005</b>	село Деменино (у здания школы)
900.	Братская могила воинов Советской Армии, погибших в период Великой Отечественной войны. Захоронено и установлено фамилий на 26 человек.	Решение исполнительного комитета Курского областного Совета народных депутатов № 382 от 14.06.1979 г. <b>Пер. № 461510378780005</b>	село Дубовица

№ п/п	Наименование объекта культурного наследия регионального значения	Наименование и реквизиты нормативно-правового акта о постановке объекта культурного наследия на государственную охрану	Месторасположение объекта
901.	Братская могила воинов Советской Армии, погибших в период Великой Отечественной войны	Решение исполнительного комитета Курского областного Совета народных депутатов № 382 от 14.06.1979 г. <b>Пер. № 461610434160005</b>	село Ефросимовка
902.	Братская могила воинов Советской Армии, погибших в период Великой Отечественной войны. Захоронено и установлено фамилий на 59 человек. Скульптура установлена в 1960 году.	Решение исполнительного комитета Курского областного Совета народных депутатов № 382 от 14.06.1979 г. <b>Пер. № 461510380840005</b>	село Жеденовка
903.	Братская могила воинов Советской Армии, погибших в период Великой Отечественной войны. Захоронено и установлено фамилий на 27 человек. Скульптура установлена в 1967 году.	Решение исполнительного комитета Курского областного Совета народных депутатов № 382 от 14.06.1979 г. <b>Пер. № 461510379070005</b>	село Звенячка
904.	Могила Краснявского Г.Э., комиссара 13 артиллерийского полка 13 Армии, погибшего в бою с фашистскими захватчиками в 1941 г.	Решение исполнительного комитета Курского областного Совета народных депутатов № 77 от 15.03.1990 г. <b>Пер. № 461510384350005</b>	с. Калиновка (Калиновский с/с)
905.	Братская могила воинов Советской Армии, погибших в период Великой Отечественной войны. Захоронено и установлено фамилий на 30 человек. Скульптура установлена в 1952 году.	Решение исполнительного комитета Курского областного Совета народных депутатов № 382 от 14.06.1979 г. <b>Пер. № 461711279010005</b>	пос. Колячок (у конторы лесхоза)
906.	Могила неизвестного советского воина, 1941 г.	Постановление Губернатора Курской области № 841 от 12.11.2001 г. <b>Пер. № 461510379260005</b>	с. Красный Курган
907.	Братская могила 2 советских воинов, 1941 г.	Постановление Губернатора Курской области № 841 от 12.11.2001 г. <b>Пер. № 461711280380005</b>	с. Красный Курган
908.	Могила советского воина Наливкина, 1941 г.	Постановление Губернатора Курской области № 841 от 12.11.2001 г. <b>Пер. № 461711069180005</b>	д. Лекта
909.	Братская могила воинов Советской Армии, погибших в период Великой Отечественной войны. Захоронено и установлено фамилий на 48 человек. Скульптурная группа установлена в 1965 году.	Решение исполнительного комитета Курского областного Совета народных депутатов № 382 от 14.06.1979 г. <b>Пер. № 461510384170005</b>	село Луговое
910.	Могила неизвестного советского воина, погибшего в бою с фашистскими захватчиками в 1941 г.	Решение исполнительного комитета Курского областного Совета народных депутатов № 77 от 15.03.1990 г. <b>Пер. № 461510384360005</b>	д. Малеевка (Малеевский с/с)
911.	Братская могила воинов Советской Армии, погибших в период Великой Отечественной	Решение исполнительного комитета Курского областного Совета	село Меньшиково (у здания Дома культуры)

№ п/п	Наименование объекта культурного наследия регионального значения	Наименование и реквизиты нормативно-правового акта о постановке объекта культурного наследия на государственную охрану	Месторасположение объекта
	войны. Захоронено 61 человек, установлено фамилий на 21 человека. Скульптура установлена в 1967 году.	народных депутатов № 382 от 14.06.1979 г. <b>Пер. № 461510380500005</b>	
912.	Могила рядового Маличенко Н.И., погибшего в бою с фашистскими захватчиками в 1941 г.	Решение исполнительного комитета Курского областного Совета народных депутатов № 77 от 15.03.1990 г. <b>Пер. № 461510379310005</b>	д. Меньшиково (Меньшиковского с/с)
913.	Братская могила 2 советских воинов, 1941 г. Перенесена в объект культурного наследия «Братская могила воинов Советской Армии, погибших в период Великой Отечественной войны. Захоронено 61 человек, установлено фамилий на 21 человека. Скульптура установлена в 1967 году» (Курская область, Хомутовский район, с. Меньшиково, у здания ДК).	Постановление Губернатора Курской области № 841 от 12.11.2001 г. <b>Пер. № 461510379170005</b>	с. Меньшиково
914.	Братская могила воинов Советской Армии, погибших в период Великой Отечественной войны. Захоронено и установлено фамилий на 10 человек. Скульптура установлена в 1965 году.	Решение исполнительного комитета Курского областного Совета народных депутатов № 382 от 14.06.1979 г. <b>Пер. № 461711274750005</b>	село Мухино
915.	Братская могила воинов Советской Армии, погибших в период Великой Отечественной войны. Захоронено 130 человек, установлено фамилий на 32 человека.	Решение исполнительного комитета Курского областного Совета народных депутатов № 382 от 14.06.1979 г. <b>Пер. № 461510379350005</b>	село Н-Чупахино
916.	Братская могила воинов Советской Армии, погибших в период Великой Отечественной войны. Захоронено и установлено фамилий на 64 человека. Скульптура установлена в 1968 году.	Решение исполнительного комитета Курского областного Совета народных депутатов № 382 от 14.06.1979 г. <b>Пер. № 461510379290005</b>	село Ольховка (у Дома культуры)
917.	Братская могила советских воинов, погибших в боях с фашистскими захватчиками в 1941 г.	Решение исполнительного комитета Курского областного Совета народных депутатов № 77 от 15.03.1990 г. <b>Пер. № 461610434150005</b>	хут. Павловский (Малеевский с/с)
918.	Братская могила воинов Советской Армии, погибших в период Великой Отечественной войны. Захоронено и установлено фамилий на 52 человека. Скульптура установлена в 1959 году.	Решение исполнительного комитета Курского областного Совета народных депутатов № 382 от 14.06.1979 г. <b>Пер. № 461510384440005</b>	село Петровское (в центре села)

№ п/п	Наименование объекта культурного наследия регионального значения	Наименование и реквизиты нормативно-правового акта о постановке объекта культурного наследия на государственную охрану	Месторасположение объекта
919.	Братская могила советских воинов, 1943 г. Перенесена в Сквородное	Постановление Губернатора Курской области № 841 от 12.11.2001 г.	х. Печищи
920.	Братская могила воинов Советской Армии, погибших в период Великой Отечественной войны. Захоронено 47 человек, установлено фамилий на 41 человека. Скульптура установлена в 1969 году.	Решение исполнительного комитета Курского областного Совета народных депутатов № 382 от 14.06.1979 г. <b>Пер. № 461510384410005</b>	село Поды (у здания средней школы)
921.	Братская могила воинов Советской Армии, погибших в период Великой Отечественной войны. Захоронено 282 человека, установлено фамилий на 198 человек. Скульптура установлена в 1965 году.	Решение исполнительного комитета Курского областного Совета народных депутатов № 382 от 14.06.1979 г. <b>Пер. № 461711273050005</b>	село Прилепы (у здания правления колхоза)
922.	Братская могила воинов Советской Армии, погибших в период Великой Отечественной войны. Захоронено 254 человека, установлено фамилий на 230 человек. Скульптура установлена в 1958 году.	Решение исполнительного комитета Курского областного Совета народных депутатов № 382 от 14.06.1979 г. <b>Пер. № 461711273030005</b>	село Романово (у здания школы)
923.	Могила партизана Андросова Н.Е., погибшего от рук полицая в 1943 г.	Решение исполнительного комитета Курского областного Совета народных депутатов № 77 от 15.03.1990 г. <b>Пер. № 461510384290005</b>	с. Серовка (Большеольшанский с/с)
924.	Братская могила воинов Советской Армии, погибших в период Великой Отечественной войны. Захоронено 144 человека, установлено фамилий на 42 человека. Скульптура установлена в 1959 году.	Решение исполнительного комитета Курского областного Совета народных депутатов № 382 от 14.06.1979 г. <b>Пер. № 461510384610005</b>	село Сквороднево (у здания сельсовета)
925.	Братская могила воинов Советской Армии, погибших в период Великой Отечественной войны. Захоронено и установлено фамилий на 14 человек. Скульптура установлена в 1968 году.	Решение исполнительного комитета Курского областного Совета народных депутатов № 382 от 14.06.1979 г. <b>Пер. № 461510379410005</b>	село Тепловка
926.	Могила лейтенанта Мартынова К.С., погибшего в бою с фашистскими захватчиками в 1943 г.	Решение исполнительного комитета Курского областного Совета народных депутатов № 77 от 15.03.1990 г. <b>Пер. № 461510379420005</b>	с. Тепловка (Малевский с/с)
927.	Церковь Предтеченская, 1870 г.	Постановление Губернатора Курской области № 566 от 30.10.1998 г. <b>Пер. № 461510379570005</b>	с. Ольховка
<b>Черемисиновский район</b>			
928.	Братская могила воинов Советской Армии, погибших в период Великой Отечественной	Решение исполнительного комитета Курского областного Совета	пос. Черемисиново



№ п/п	Наименование объекта культурного наследия регионального значения	Наименование и реквизиты нормативно-правового акта о постановке объекта культурного наследия на государственную охрану	Месторасположение объекта
	войны. Захоронено 1013 человек, установлено фамилий на 393 человека. Скульптура установлена в 1951 году.	народных депутатов № 382 от 14.06.1979 г. <b>Пер. № 461510379640005</b>	(в парке, в 50 м от райкома и райисполкома)
929.	Братская могила воинов Советской Армии, погибших в период Великой Отечественной войны. Захоронено 293 человека, установлено фамилий на 22 человека. Скульптура установлена в 1966 году.	Решение исполнительного комитета Курского областного Совета народных депутатов № 382 от 14.06.1979 г. <b>Пер. № 461510380680005</b>	село Исаково (в 40 м от восьмилетней школы и в 150 м от правления колхоза)
930.	Братская могила воинов Советской Армии, погибших в период Великой Отечественной войны. Захоронено 43 человека, установлено фамилий на 40 человек. Скульптура установлена в 1964 году.	Решение исполнительного комитета Курского областного Совета народных депутатов № 382 от 14.06.1979 г.	село Карандаково (в 30 м от сельского клуба «Спутник»)
931.	Братская могила советских воинов, 1942 г.	Постановление Губернатора Курской области № 841 от 12.11.2001 г. <b>Пер. № 461510379940005</b>	д. Нижнее Ольховатое
932.	Братская могила воинов Советской Армии, погибших в боях с немецко-фашистскими захватчиками в 1941-1943 годах. Скульптура установлена в 1976 году.	Решение исполнительного комитета Курского областного Совета народных депутатов № 382 от 14.06.1979 г. <b>Пер. № 461510379930005</b>	село Михайловка (в центре села)
933.	Братская могила воинов Советской Армии, погибших в период Великой Отечественной войны	Решение исполнительного комитета Курского областного Совета народных депутатов № 382 от 14.06.1979 г. <b>Пер. № 461610562920005</b>	село Сенчукова (в 15 м от клуба «Спутник»)
934.	Братская могила воинов Советской Армии, погибших в период Великой Отечественной войны. Захоронено 824 человека, установлено фамилий на 33 человека. Скульптура установлена в 1965 году.	Решение исполнительного комитета Курского областного Совета народных депутатов № 382 от 14.06.1979 г. <b>Пер. № 461510380040005</b>	село Стаканово (в 20 м от сельского клуба «Спутник»)
935.	Братская могила советских воинов, 1941 г.	Постановление Губернатора Курской области № 841 от 12.11.2001 г.	д. Суходольское
936.	Братская могила 12 советских воинов, 1944 г.	Постановление Губернатора Курской области № 841 от 12.11.2001 г. <b>Пер. № 461510380190005</b>	с. Удерево
<b>Щигровский район</b>			
937.	Доходный купеческий дом, начало XX в.	Приказ управления Администрации Курской области по охране объектов культурного наследия от 28.10.2019 г. № 140-п Приказ управления Администрации Курской области по охране объектов культурного наследия от 13.04.2020 г. № 89-п	г. Щигры, ул. Ленина, дом 14

№ п/п	Наименование объекта культурного наследия регионального значения	Наименование и реквизиты нормативно-правового акта о постановке объекта культурного наследия на государственную охрану	Месторасположение объекта
938.	Земская библиотека имени Е.Л. Маркова, 1907 г.	Приказ управления Администрации Курской области по охране объектов культурного наследия от 25.06.2020 г. № 128-п	г. Щигры, ул. Большевиков, дом 18
939.	Братская могила воинов Советской Армии, погибших в период Великой Отечественной войны. Захоронено 89 человек, установлено фамилий на 36 человек. Скульптура установлена в 1962 году.	Решение исполнительного комитета Курского областного Совета народных депутатов № 382 от 14.06.1979 г. <b>Пер. № 461510380140005</b>	гор. Щигры (на гражданском кладбище)
940.	Братская могила воинов Советской Армии, погибших в период Великой Отечественной войны. Захоронено 160 человек, установлено фамилий на 77 человек. Скульптура установлена в 1963 году.	Решение исполнительного комитета Курского областного Совета народных депутатов № 382 от 14.06.1979 г. <b>Пер. № 461510383130005</b>	гор. Щигры (в сквере средней школы № 3)
941.	Братская могила воинов Советской Армии, погибших в период Великой Отечественной войны. Захоронено 64 человека, установлено фамилий на 44 человека. Скульптура установлена в 1962 году.	Решение исполнительного комитета Курского областного Совета народных депутатов № 382 от 14.06.1979 г. <b>Пер. № 461510380160005</b>	гор. Щигры (у вокзала)
942.	Братская могила воинов Советской Армии, погибших в период Великой Отечественной войны	Решение исполнительного комитета Курского областного Совета народных депутатов № 382 от 14.06.1979 г. <b>Пер. № 461510419840005</b>	гор. Щигры (Сныткинское гражданское кладбище)
943.	Братская могила мирных жителей, казненных оккупантами, 1941-1943 гг.	Постановление Губернатора Курской области № 841 от 12.11.2001 г. <b>Пер. № 461510380430005</b>	г. Щигры, шурф 5-й шахты фосрудника
944.	Трактор «ЧТЗ», установленный в честь создания первой в РСФСР Охочевской тракторной колонны	Решение исполнительного комитета Курского областного Совета народных депутатов № 77 от 15.03.1990 г. <b>Пер. № 461711278950005</b>	д. Верхняя Гремячка (Охочевский с/с)
945.	Братская могила воинов Советской Армии, погибших в период Великой Отечественной войны. Захоронено 156 человек, установлено фамилий на 20 человек. Скульптура установлена в 1958 году.	Решение исполнительного комитета Курского областного Совета народных депутатов № 382 от 14.06.1979 г. <b>Пер. № 461711279000005</b>	село В-Ольховатое
946.	Братская могила советских воинов, погибших в боях с фашистскими захватчиками в 1943 г.	Решение исполнительного комитета Курского областного Совета народных депутатов № 77 от 15.03.1990 г. <b>Пер. № 461711278980005</b>	с. Вышняя Озерна (Защитенский с/с)
947.	Братская могила воинов Советской Армии, погибших в период Великой Отечественной войны. Захоронено 116 человек, установлено фамилий на 7	Решение исполнительного комитета Курского областного Совета народных депутатов № 382 от 14.06.1979 г. <b>Пер. № 461711273960005</b>	село Вышний Теребуж (на гражданском кладбище)



№ п/п	Наименование объекта культурного наследия регионального значения	Наименование и реквизиты нормативно-правового акта о постановке объекта культурного наследия на государственную охрану	Месторасположение объекта
	человек. Скульптура установлена в 1959 году.		
948.	Братская могила воинов Советской Армии, погибших в период Великой Отечественной войны. Захоронено 534 человека, установлено фамилий на 6 человек. Скульптура установлена в 1966 году.	Решение исполнительного комитета Курского областного Совета народных депутатов № 382 от 14.06.1979 г. <b>Пер. № 461711273890005</b>	дер. Длинная
949.	Могила офицера Чичкоря, погибшего в бою с фашистскими захватчиками в 1943 г.	Решение исполнительного комитета Курского областного Совета народных депутатов № 77 от 15.03.1990 г. <b>Пер. № 461711276060005</b>	с. Защитное (Защитенский с/с)
950.	Братская могила воинов Советской Армии, погибших в период Великой Отечественной войны. Захоронено 100 человек, установлено фамилий на 72 человека. Скульптура установлена в 1965 году.	Решение исполнительного комитета Курского областного Совета народных депутатов № 382 от 14.06.1979 г. <b>Пер. № 461711275180005</b>	пос. «Зеленая Роща»
951.	Братская могила 22 советских воинов 3-го кавкорпуса, 1942 г.	Постановление Губернатора Курской области № 841 от 12.11.2001 г. <b>Пер. № 461711275690005</b>	д. Косиновка
952.	Братская могила воинов Советской Армии, погибших в период Великой Отечественной войны. Захоронено и установлено фамилий на 37 человек. Скульптура установлена в 1963 году.	Решение исполнительного комитета Курского областного Совета народных депутатов № 382 от 14.06.1979 г. <b>Пер. № 461711275170005</b>	село Косоржа
953.	Братская могила воинов Советской Армии, погибших в период Великой Отечественной войны. Захоронено и установлено фамилий на 5 человек. Скульптура установлена в 1963 году.	Решение исполнительного комитета Курского областного Совета народных депутатов № 382 от 14.06.1979 г. <b>Пер. № 461711279020005</b>	село Кривцовка
954.	Братская могила 132 советских воинов 3-го кавкорпуса, 1942 г.	Постановление Губернатора Курской области № 841 от 12.11.2001 г. <b>Пер. № 461510380350005</b>	д. Курносовка
955.	Мемориальный комплекс:	<b>Пер. № 461721272500005</b>	
956.	остатки первой буровой скважины на месторождении Курской магнитной аномалии, пробуренной в 1923 г.	Решение исполнительного комитета Курского областного Совета народных депутатов № 77 от 15.03.1990 г. <b>Пер. № 461711272500025</b>	д. Лозовка (Пригородненский с/с)
957.	монолит железной руды	Решение исполнительного комитета Курского областного Совета народных депутатов № 77 от 15.03.1990 г. <b>Пер. № 461711272500015</b>	д. Лозовка (Пригородненский с/с)

№ п/п	Наименование объекта культурного наследия регионального значения	Наименование и реквизиты нормативно-правового акта о постановке объекта культурного наследия на государственную охрану	Месторасположение объекта
958.	Братская могила советских воинов 3-го кавкорпуса, 1942 г.	Постановление Губернатора Курской области № 841 от 12.11.2001 г. <b>Пер. № 461510380390005</b>	с. Озерки
959.	Братская могила советских воинов, погибших в боях с фашистскими захватчиками в 1941 г.	Решение исполнительного комитета Курского областного Совета народных депутатов № 77 от 15.03.1990 г. <b>Пер. № 461711275870005</b>	д. Полевое (Семеновский с/с)
960.	Братская могила воинов Советской Армии, погибших в период Великой Отечественной войны. Захоронено и установлено фамилий на 4 человека. Скульптура установлена в 1966 году.	Решение исполнительного комитета Курского областного Совета народных депутатов № 382 от 14.06.1979 г. <b>Пер. № 461711275160005</b>	дер. Пересуха
961.	Братская могила воинов Советской Армии, погибших в период Великой Отечественной войны. Захоронено и установлено фамилий на 15 человек. Скульптура установлена в 1959 году.	Решение исполнительного комитета Курского областного Совета народных депутатов № 382 от 14.06.1979 г.	дер. Пожидаевка (на гражданском кладбище)
962.	Братская могила военнопленных и мирных жителей, расстрелянных фашистскими захватчиками в 1942 г.	Решение исполнительного комитета Курского областного Совета народных депутатов № 77 от 15.03.1990 г. <b>Пер. № 461711275760005</b>	Слобода Пригородная (Пригородненский с/с)
963.	Братская могила воинов Советской Армии, погибших в период Великой Отечественной войны. Захоронено 113 человек, установлено фамилий на 69 человек. Скульптура установлена в 1958 году.	Решение исполнительного комитета Курского областного Совета народных депутатов № 382 от 14.06.1979 г. <b>Пер. № 461510381140005</b>	село Семеновка (на гражданском кладбище)
964.	Могила военнослужащего Горохова П.И., 1942 г.	Постановление Губернатора Курской области № 841 от 12.11.2001 г. <b>Пер. № 461510380360005</b>	д. Семеновка
965.	Братская могила мирных жителей и партизан, казненных оккупантами, 1942 г.	Постановление Губернатора Курской области № 841 от 12.11.2001 г. <b>Пер. № 461711275730005</b>	д. Семеновка
966.	Братская могила воинов Советской Армии, погибших в период Великой Отечественной войны. Захоронено и установлено фамилий на 9 человек. Скульптура установлена в 1966 году.	Решение исполнительного комитета Курского областного Совета народных депутатов № 382 от 14.06.1979 г. <b>Пер. № 461711275190005</b>	село Сидоровка

### Выводы

Курская область имеет богатое событиями историческое прошлое. Историко-культурное наследие Курской области представлено

значительным количеством объектов – более 4520 как уже изученных и находящихся под охраной государства, так и вновь выявленных памятников археологии, истории и архитектуры внесенных в Перечень объектов культурного наследия Курской области и находящихся на государственном учёте.

Значительная доля объектов историко-культурного наследия, состоящих на государственном учете (1200 объектов) представлены памятниками археологии. Подавляющая часть памятников археологии на данный момент имеет статус вновь выявленных и не имеет категории охраны.

Значительная часть памятников – 3000 памятников археологии, архитектуры, истории и монументального искусства области пока состоят на государственном учете как вновь выявленные и не имеют пока категории охраны.

Территориями с наибольшей концентрацией памятников являются: г. Курск и Курский район, Рыльский, Льговский, Хомутовский, Дмитриевский, Кореневский и Суджанский районы; с наименьшей – Большесолдатский, Октябрьский, Глушковский, Черимисиновский и Медвенский районы

На сегодняшний день зоны охраны объектов культурного наследия Курской области утверждены лишь для 44 памятников из числа наиболее значимых объектов.

Таблица 3.8.3.3

### Утвержденные охранные зоны объектов культурного наследия регионального значения

№ п/п	Реестровый номер охранной зоны	Наименование и адрес охранный зоны
1.	46:29-6.196	Охранная зона (03) объекта культурного наследия регионального значения «Дом жилой», 1879 г., расположенного по адресу: г. Курск, ул. Дзержинского, 81
2.	46:29-6.223	Зона регулирования застройки (ЗРЗ-1) объекта культурного наследия регионального значения «Дом жилой», 1879 г., расположенного по адресу: г. Курск, ул. Дзержинского, 81
3.	46:29-6.257	Зона регулирования застройки (ЗРЗ-2) объекта культурного наследия регионального значения «Дом жилой», 1879 г., расположенного по адресу: г. Курск, ул. Дзержинского, 81
4.	46:29-6.316	Зона регулирования застройки (ЗРЗ-3) объекта культурного наследия регионального значения «Дом жилой», 1879 г., расположенного по адресу: г. Курск, ул. Дзержинского, 81
5.	46:29-6.214	Зона регулирования застройки и хозяйственной деятельности (ЗРЗ-2) объекта культурного наследия регионального значения «Городская больница Гладковой» (г. Курск, ул. Перекальского, 5)
6.	46:29-6.229	Охранная зона (ОЗ-1) объекта культурного наследия регионального значения «Городская больница Гладковой» (г. Курск, ул. Перекальского, 5)

7.	46:29-6.279	Охранная зона (ОЗ-2) объекта культурного наследия регионального значения «Городская больница Гладковой» (г. Курск, ул. Перекальского, 5)
8.	46:29-6.294	Зона регулирования застройки и хозяйственной деятельности (ЗРЗ-3) объекта культурного наследия регионального значения «Городская больница Гладковой» (г. Курск, ул. Перекальского, 5)
9.	46:29-6.317	Зоны регулирования застройки и хозяйственной (ЗРЗ-1) объекта культурного наследия регионального значения «Городская больница Гладковой» (г. Курск, ул. Перекальского, 5),
<b>№ п/п</b>	<b>Реестровый номер охранной зоны</b>	<b>Наименование и адрес охранный зоны</b>
10.	46:29-6.224	ОЗ-2 объединенной зоны охраны объектов культ. насл. на террит. г. Курска в границах улиц Ленина, М. Горького, Володарского, Мирной, К. Зеленко, Можаяевской, Уфимцева, включая объект культ. насл. фед-го знач. Собор Сергия (Казанский)
11.	46:29-6.292	ОЗ-4 объединенной зоны охраны объектов культ. насл. на террит. г. Курска в границах улиц Ленина, М. Горького, Володарского, Мирной, К. Зеленко, Можаяевской, Уфимцева, включая окнфед-го знач. Собор Сергия (Казанский), окн регион-го знач. Дом А.В. Переплетенко
12.	46:29-6.432	Объединенная зона охраны объектов культурного наследия в границах муниципального образования «Город Курск» и утверждении требований к градостроительным регламентам в границах территорий данной зоны
13.	46:29-6.187	Зона охраняемого природного ландшафта объекта культурного наследия регионального значения «Место расстрелов советских граждан немецко-фашистскими захватчиками в 1941-1943годах. Обелиск установлен в 1970 году», Курская область, г. Курск, ул. Энгельса, парк Солянка
14.	46:29-6.275	ЗРЗ-1 объекта культурного наследия регионального значения «Место расстрелов советских граждан немецко-фашистскими захватчиками в 1941-1943годах. Обелиск установлен в 1970году», Курская область, г. Курск, ул. Энгельса (парк Солянка)
15.	46:29-6.288	ОЗ-1 объекта культурного наследия регионального значения «Место расстрелов советских граждан немецко-фашистскими захватчиками в 1941-1943годах. Обелиск установлен в 1970году», Курская область, г. Курск, ул. Энгельса (парк Солянка)
16.	46:29-6.216	ЗРЗ-2 объекта культурного наследия регионального значения «Место расстрелов советских граждан немецко-фашистскими захватчиками в 1941-1943 годах. Обелиск установлен в 1970 году», Курская область, город Курск, ул. Энгельса (парк «Солянка»)
17.	46:29-6.265	ОЗ-2 объекта культурного наследия регионального значения «Место расстрелов советских граждан немецко-фашистскими захватчиками в 1941-1943 годах. Обелиск установлен в 1970 году», Курская область, г. Курск, ул. Энгельса (парк Солянка)
18.	46:29-6.245	Зона регулирования застройки и хозяйственной деятельности объекта культурного наследия регионального значения «Здание мединститута» 1930-е гг., расположенного по адресу: г. Курск, ул. Карла Маркса, д. 3
19.	46:29-6.252	Охранная зона объекта культурного наследия регионального значения «Здание мединститута» 1930-е гг., расположенного по адресу: г. Курск, ул. Карла Маркса, д. 3
20.	46:20-6.103	Охранная зона объекта культурного наследия (ОЗ-1) объекта культурного наследия федерального значения «Усадьба Барятинских «Марьино» XIX-XX века», расположенного по адресу: Курская область, Рыльский район, поселок Марьино
21.	46:20-6.133	Охранная зона объекта культурного наследия (ОЗ-2) объекта культурного наследия федерального значения «Усадьба Барятинских «Марьино» XIX-XX века», расположенного по адресу: Курская область, Рыльский район, поселок Марьино

22.	46:20-6.136	Охранная зона объекта культурного наследия федерального значения «Усадьба Барятинских «Марьино» XIX-XX века», расположенного по адресу: Курская область, Рыльский район, поселок Марьино (ОЗ-3)
23.	46:20-6.152	Зона регулирования застройки и хозяйственной деятельности (ЗРЗ-6) объекта культурного наследия федерального значения «Усадьба Барятинских «Марьино» XIX-XX века», расположенного по адресу: Курская область, Рыльский район, поселок Марьино
24.	46:20-6.182	Зона регулирования застройки и хозяйственной деятельности (ЗРЗ-4) объекта культурного наследия федерального значения «Усадьба Барятинских «Марьино» XIX-XX века», расположенного по адресу: Курская область, Рыльский район, поселок Марьино
<b>№ п/п</b>	<b>Реестровый номер охранной зоны</b>	<b>Наименование и адрес охранный зоны</b>
25.	46:20-6.192	Зона охраняемого природного ландшафта (ЗОЛ) объекта культурного наследия федерального значения «Усадьба Барятинских «Марьино» XIX-XX века», расположенного по адресу: Курская область, Рыльский район, поселок Марьино
26.	46:20-6.232	Зона регулирования застройки и хозяйственной деятельности (ЗРЗ-5) объекта культурного наследия федерального значения «Усадьба Барятинских «Марьино» XIX-XX века», расположенного по адресу: Курская область, Рыльский район, поселок Марьино
27.	46:20-6.297	Зона регулирования застройки и хозяйственной деятельности (ЗРЗ-1) объекта культурного наследия федерального значения «Усадьба Барятинских «Марьино» XIX-XX века», расположенного по адресу: Курская область, Рыльский район, поселок Марьино
28.	46:20-6.387	Зона регулирования застройки и хозяйственной деятельности (ЗРЗ-3) объекта культурного наследия федерального значения «Усадьба Барятинских «Марьино» XIX-XX века», расположенного по адресу: Курская область, Рыльский район, поселок Марьино
29.	46:20-6.494	Зона регулирования застройки и хозяйственной деятельности (ЗРЗ-2) объекта культурного наследия федерального значения «Усадьба Барятинских «Марьино» XIX-XX века», расположенного по адресу: Курская область, Рыльский район, поселок Марьино
30.	46:29-6.210	Охранная зона объекта культурного наследия федерального значения «Дом жилой (Дом Ильича), 1925г.»
31.	46:13-6.382	Зона регулирования застройки и хозяйственной деятельности (ЗРЗ-7) объекта культурного наследия федерального значения «Усадьба Барятинских «Марьино» XIX-XX века», расположенного по адресу: Курская область, Рыльский район, поселок Марьино
32.	46:29-6.189	Зона регулирования застройки и хозяйственной деятельности – ЗРЗ-3 объекта культурного наследия регионального значения «Здание роддома № 1, 1950-х гг.»
33.	46:29-6.281	Охранная зона (ОЗ-1) объекта культурного наследия регионального значения «Здание роддома № 1, 1950-х гг.»
34.	46:29-6.286	Зона регулирования застройки и хозяйственной деятельности – ЗРЗ-2 объекта культурного наследия регионального значения «Здание роддома № 1, 1950-х гг.»
35.	46:29-6.299	Зона регулирования застройки и хозяйственной деятельности – ЗРЗ-1 объекта культурного наследия регионального значения «Здание роддома № 1, 1950-х гг.»
36.	46:29-6.306	Охранная зона (ОЗ-2) объекта культурного наследия регионального значения «Здание роддома № 1, 1950-х гг.»
37.	46:19-8.104	Зона регулирования застройки и хозяйственной деятельности (ЗРЗ-2) объекта культурного наследия регионального значения «Здание водяной мельницы», первая половина XVIII-начало XX вв. (Курская область, Пристенский район, с. Красниково)

38.	46:19-6.359	Зона охраняемого природного ландшафта (ЗОЛ-1) объекта культурного наследия регионального значения «Здание водяной мельницы», первая половина XVIII-начало XX вв. (Курская область, Пристенский район, с. Красниково)
39.	46:19-6.361	Зона охраняемого природного ландшафта (ЗОЛ-3) объекта культурного наследия регионального значения «Здание водяной мельницы», первая половина XVIII-начало XX вв. (Курская область, Пристенский район, с. Красниково)
40.	46:19-6.364	Зона регулирования застройки и хозяйственной деятельности (ЗРЗ-3) объекта культурного наследия регионального значения «Здание водяной мельницы», первая половина XVIII-начало XX вв. (Курская область, Пристенский район, с. Красниково)
№ п/п	Реестровый номер охранной зоны	Наименование и адрес охранный зоны
41.	46:19-6.363	Зона охраняемого природного ландшафта (ЗОЛ-2) объекта культурного наследия регионального значения «Здание водяной мельницы», первая половина XVIII-начало XX вв. (Курская область, Пристенский район, с. Красниково)
42.	46:19-6.360	Охранная зона (ОЗ) объекта культурного наследия регионального значения «Здание водяной мельницы», первая половина XVIII-начало XX вв. (Курская область, Пристенский район, с. Красниково)
43.	46:19-8.103	Зона регулирования застройки и хозяйственной деятельности (ЗРЗ-1) объекта культурного наследия регионального значения «Здание водяной мельницы», первая половина XVIII-начало XX вв. (Курская область, Пристенский район, с. Красниково)
44.	46:19-6.362	Зона регулирования застройки и хозяйственной деятельности (ЗРЗ-4) объекта культурного наследия регионального значения «Здание водяной мельницы», первая половина XVIII-начало XX вв. (Курская область, Пристенский район, с. Красниково)

Современное состояние охраны культурного наследия Курской области, характеризуется усиленным обеспечением комплекса мер, направленных на выявление и изучение объектов, представляющих собой ценность с точки зрения истории, археологии, архитектуры, искусства, науки и техники, этнологии или антропологии, социальной культуры, сохранение и дальнейшее развитие традиций, патриотического воспитания, реставрацию и консервацию объектов (памятников истории и культуры) и предметов культурного наследия.

В Курской области утверждена и реализуется государственная программа Курской области «Развитие культуры в Курской области», включающая целый ряд мероприятий по сохранению, использованию, популяризации и государственной охране объектов культурного наследия.

Ежегодно в бюджете области закладываются средства на поддержание технического состояния объектов историко-культурного наследия, проводится работа по ремонту памятников истории и монументального искусства, выделяются средства на исследование вновь выявленных памятников.

Памятники истории и монументального искусства области находятся в хорошем состоянии. Серьезной проблемой остается не всегда удовлетворительное состояние части памятников археологии. В отношении вновь выявленных объектов культуры, требуется скорейшее решение



вопроса о постановке их на государственную охрану, проведение работ по установлению границ памятников и охранных зон.

Сегодня, основными факторами, негативно влияющими на физическое состояние объектов культурного наследия, являются:

- подтопление паводковыми водами;
- загрязнение воздушного бассейна;
- эрозия почвы и распашка земель, в том числе на территориях с высокой долей вероятности наличия еще не выявленных разведками памятников археологии;
- размещение на территории памятников объектов хозяйственного назначения;
- вибрация от транспорта;
- бесхозность;
- грабительские раскопки;
- вандализм;
- недостаточный уровень финансирования ремонтно-реставрационных работ памятников истории и культуры;
- активное экономическое освоение регионов;
- визуальное нарушение ландшафтов;
- нерегламентированные отводы земельных участков под строительство, другую хозяйственную деятельность.

### **3.9 Анализ развития туристско-рекреационного комплекса**

Важнейшей задачей управления развитием территорий является раскрытие рекреационного потенциала территории, определение направлений развития туризма, создания привлекательной для туризма системы рекреационно-туристических объектов, центров транспортных связей и инфраструктуры рекреации и туризма, с учетом социально-экономического развития региона и удовлетворения рекреационных потребностей его жителей на долгосрочную перспективу.

Под рекреационным потенциалом понимается вся совокупность природных, культурно-исторических и социально-экономических предпосылок для организации рекреационной деятельности на определенной территории. При этом важно стимулировать соответствующие типы рекреационно-туристического развития, а не просто контролировать туристическое воздействие. Планирование развития туризма должно быть гибким, чтобы реагировать на взаимоотношения между природной окружающей средой и нуждами туристической индустрии в условиях изменяющихся обстоятельств.

Курская область располагает достаточными ресурсами для развития сферы туризма, включая природные, исторические и культурные достопримечательности. Богатое историческое прошлое, неповторимые лесостепные ландшафты, разнообразные памятники природы, Цетрально-Черноземный государственный природный биосферный заповедник имени

В.В. Алехина, выгодное географическое центрально-приграничное положение, хорошая транспортная доступность, благополучная социально-экономическая и экологическая ситуации, все эти составляющие позволяют развивать на территории региона как эксклюзивные, так и массовые виды туризма.

Развитие туризма способствует:

- экономическому росту в регионе;
- созданию новых рабочих мест;
- удовлетворению рекреационных, культурно-познавательных и лечебно-оздоровительных потребностей населения;
- диверсификации экономики, в первую очередь, в сфере деятельности предприятий малого и среднего бизнеса;
- улучшению имиджа региона на федеральном и международном уровне.

### **3.9.1. Анализ современного состояния туристско-рекреационного комплекса Курской области**

#### **Природно-экологический потенциал**

##### **Географическое положение**

Курская область расположена в центре Европейской части Российской Федерации в центре Восточно-Европейской (Русской) равнины на юго-западных склонах Среднерусской возвышенности. Курская область является приграничным регионом – граница с Сумской областью Украины на юго-западе и западе составляет 245 км и имеет статус государственной границы России. Соседями Курской области в Российской Федерации являются: Брянская, Орловская, Липецкая, Воронежская и Белгородская области. Область простирается с запада на восток на 305 км, с севера на юг на 171 км, общая протяженность границ 1250 км.

Площадь территории области составляет 29998 км<sup>2</sup>.

##### **Рельеф**

В наиболее высокой центральной части (до 275м) располагаются Фатежско-Льговская, Обоянская и Тимско-Щигровская (водораздел между бассейнами Днепра и Дона) гряды, образованные практически горизонтально залегающими пластами осадочных горных пород: суглинками, глинами, разноцветными песками, песчаниками, известняком, мелом, мергелем. Для области характерен долинно-овражно-балочный рельеф. Особенно густая сеть оврагов на севере, а также на правобережье рек Сейм, Свапа и Псёл.

На участках возвышенностей в районе Курска, в Дмитровском районе, у села Успенского Тимского района и в ряде других мест с близко залегающими у поверхности земли легкорастворимыми толщами мела или мергеля, подземные воды образуют карстовые провальные формы. Самая высокая точка – 288 м над уровнем моря у истоков реки Рать на Тимско-Щигровской гряде. Самые низкие абсолютные высоты – 130-135 м



отмечаются у днищ долин рек Сейм, Псёл и Оскол в местах выхода их за границы области.

#### Гидрологическая сеть

Курская область расположена в бассейнах рек Днепр и Дон (соответственно 78 % и 22 % территории области). Реки многочисленны, но невелики и полноводны лишь во время весеннего паводка (50-80 % годового стока). Всего в области насчитывается 902 постоянных и временных водотоков, из которых 188 имеют длину более 10 км. Долины рек обычно широкие и глубокие. Из наиболее значительных рек к бассейну Днепра относятся Сейм со своими притоками Свапа, Тускарь, Реут, Рать и др., а также верховья р. Псёл. Бассейн Дона составляют верховья рек Тим, Кшень, Олым и верховья р. Оскол. Длина водотоков рек составляет: Сейм – 504 км, Псёл – 159 км, Тим – 72 км, Кшень – 75 км, Оскол – 68 км, Олым – 67 км. Наиболее значительные реки – Сейм и Псёл – несудоходны.

Крупных озер и болот на территории области нет, естественные озера имеются только в долинах рек и являются старицами. Крупнейшими из 785 искусственных водоемов области (прудов и водохранилищ) являются Михайловское водохранилище на реке Свапа (41,1 млн.м<sup>3</sup>) и пруд-охладитель Курской АЭС в пойме реки Сейм (94,6 млн.м<sup>3</sup>), 145 водоёмов имеет объем свыше 1 млн.м<sup>3</sup>.

#### Климат

Климат умеренно континентальный, со средними температурами января – от -7,7<sup>0</sup>С на западе (Тёткино) до -9,4<sup>0</sup>С на севере (Поныри), июля – от 18,8<sup>0</sup>С на севере, до 19,4<sup>0</sup>С на западе. Осадков на юго-западе выпадает 550-600 мм в год, на востоке и юго-востоке 480-500 мм: 70 % их годового количества выпадает в период с апреля по октябрь, летом часто в виде ливней. Весной нередко дуют сухие восточные и юго-восточные ветры. Вегетационный период на севере 182-188 суток, на юге 187-193 суток. Безморозный период – 150 суток. Климат территории в целом является относительно благоприятным для туризма и характеризуется как умеренно комфортный.

#### Почвы

По комплексу природных факторов (рельеф, климат, почвенный покров и др.) область подразделяется на две природно-сельскохозяйственные подзоны: северо-западную и юго-восточную. В северо-западной преобладают серые лесные почвы, в юго-восточной – черноземы. Основными типами почв пашни являются черноземы (73,1 %), серые лесные (25,5 %), на долю остальных приходится 1,4 %. Механический состав почв пашни в основном благоприятный для земледелия – суглинистый 89,5 %, глинистых почв – 9,1 %, песчаных и супесчаных – 1,4 %.

По распаханности земель (около 64,9 %) область занимает одно из первых мест в стране.

#### Лесная растительность

Курская область расположена в лесостепной растительной зоне. Область одна из малолесных в ЦФО, лесистость составляет 317,4 тыс. га (10,6 % от площади области). Естественная растительность сохранилась лишь в заповедных участках (Стрелецкая и Казацкая степи Центрально-Черноземного государственного природного биосферного заповедника имени В.В. Алехина). Покрытые лесом площади по целевому назначению относятся к защитным лесам, которые подлежат освоению в целях сохранения средообразующих, водоохранных, защитных, санитарно-гигиенических, оздоровительных и иных полезных функций лесов. Лесистость по области неоднородна, в целом лесистость западных районов доходит до 10-13,5 %, на востоке она снижается до 1,6-4 %<sup>2</sup>.

По области преобладает твердолиственная группа пород, составляющая 62,4 % от земель, покрытых лесной растительностью, на долю хвойных насаждений приходится 12,6 % и мягколиственных насаждений – 24 %. Прочие породы и кустарники составляют 1 %. Наиболее часто встречаются дубовые рощи (дубравы), а также березняки, осинники, ольшаники и ивняки. Основные лесообразующие породы Курской области – дуб черешчатый, береза повислая, ольха черная, сосна, осина и др. Они занимают более 90 % земель, покрытых лесной растительностью, прочие древесные породы (груша, яблоня) – менее 1 %, остальная площадь – кустарники (ива кустарниковая, лещина).

#### Флора

Зональными типами растительности для Курской области являются широколиственные леса и северные луговые степи, что отражает ее географическое положение на границе лесной и лесостепной областей. В области зарегистрировано 1338 видов сосудистых растений, относящихся к 550 родам и 121 семейству. Аборигенная флора Курской области включает в себя 1125 видов сосудистых растений, входящих в состав 467 родов и 107 семейств, из них: 13 видов папоротникообразных, 6 видов хвощей, 3 вида плаунов, 4 вида голосеменных и 1099 видов покрытосеменных растений, в том числе 850 двудольных и 258 однодольных. Редким и нуждающимся в охране на территории области признан 91 вид растений, из них 9 видов занесены в «Красную Книгу СССР» (1984), еще 11 – в «Красную Книгу РСФСР» (1988).

#### Фауна

На территории региона обитает несколько десятков тысяч видов беспозвоночных животных и свыше трехсот позвоночных. В степях и лесах Курской области обитают 59 видов млекопитающих. Большинство животных относятся к типичным обитателям лесостепи (лось, кабан, косуля, благородный олень, заяц-русак, и др.) и животным, распространенным в различных зонах (волк, лисица, куница, хорь, барсук, ёж, летучая мышь, белка и др.).

<sup>2</sup>Лесной план Курской области.

Фауна пернатых насчитывает 265 видов птиц, самым знаменитым из которых является знаменитый курский соловей.

В водоемах области водятся 32 вида рыб. Наиболее часто встречаются окунь, пескарь, плотва, уклейка, карась, щука. Менее многочисленны лещ, краснопёрка, линь, язь, жерех, налим, вьюн, густера, судак, сом.

#### Особо охраняемые природные территории

Важнейшее значение с точки зрения развития туристско-рекреационного комплекса имеют особо охраняемые природные территории (ООПТ). Накопленный мировой опыт свидетельствует о том, что наличие таких территорий в регионе является главным потенциальным ресурсом для развития экологического туризма, в том числе международного.

С учетом особенностей режима и статуса, находящихся на них природоохранных учреждений, выделяют обычно государственные природные заповедники и заказники; национальные и природные парки; лечебно-оздоровительные местности и курорты; отдельные памятники природы. Государственные природные заповедники являются природоохранными, научно-исследовательскими и эколого-просветительскими учреждениями, имеющими целью сохранение и изучение естественного хода природных процессов и явлений, генетического фонда растительного и животного мира, отдельных видов и сообществ растений и животных, типичных и уникальных экологических систем.

На момент первоначальной разработки Схемы территориального планирования в Курской области (2008 год) федеральный статус имел ЦЧЗ имени В.В. Алехина, статус ООПТ регионального значения имели 79 памятников природы. Однако, особо охраняемые природные территории регионального значения были образованы без соблюдения требований действующего законодательства. В целях приведения нормативных правовых актов Курской области в сфере организации и функционирования ООПТ регионального значения в соответствие с законодательством Российской Федерации, постановлением № 218 от 6 июля 2009 г. утратили силу существовавшие законодательные акты по организации особо охраняемых природных территорий регионального значения, 76 из 79 региональных ООПТ утратили свой статус.

Перечень планируемых особо охраняемых природных территорий регионального значения Схемы развития и размещения особо охраняемых природных территорий в Курской области на период до 2024 года включает 35 памятников природы регионального значения, 8 заказников, 1 природный парк, а также 2 особо охраняемые природные территории федерального значения.

На момент разработки на территории Курской области статус ООПТ федерального значения имеет Центрально-Черноземный государственный природный биосферный заповедник имени профессора В.В. Алехина.

Статус ООПТ регионального значения уже имеют:

- 1) дендрологический парк «Железногорский дендрологический парк» (г. Железногорск);
- 2) памятник природы «Погребенная микулинская палеобалка в карьере Александровского месторождения суглинков» (Новопоселеновский сельсовет, Курский район);
- 3) памятник природы «Первая скважина Курской магнитной аномалии» (Пригородненский сельсовет, Щигровский район);
- 4) памятник природы «Урочище «Горналь» (Гуевский сельсовет, Суджанский район);
- 5) памятник природы «Клюквенное озеро» (Воробжанский сельсовет, Суджанский район);
- 6) памятник природы «Урочище «Болото «Борки» (Борковский сельсовет, Суджанский район);
- 7) памятник природы «Урочище «Меловое» (Гончаровский сельсовет, Суджанский район);
- 8) памятник природы «Урочище «Крутой Лог» (г. Курск);
- 9) памятник природы «Урочище «Петрова балка» (Нижнеборковский сельсовет, Горшеченский район);
- 10) памятник природы «Обнажения флороносных песчаников» (п. Тим, Тимский район);
- 11) памятник природы «Флороносные песчаники вблизи с. Молотычи» (Молотычевский сельсовет, Фатежский район);
- 12) памятник природы «Парк «Березовского» (Курский район, Рышковский сельсовет, с. Рышково, ООО «Санаторий им. И.Д. Черняховского»);
- 13) памятник природы «Урочище «Розовая долина» (Среднеапоченский сельсовет, Горшеченский район);
- 14) памятник природы «Урочище «Сурчины» (Богатыревский сельсовет, Горшеченский район);
- 15) памятник природы «Парк в д. 1-я Воробьевка, бывшая усадьба А.А.Фета» (Будановский сельсовет, Золотухинский район);
- 16) памятник природы «Урочище «Парсет» или «Мишин бугор» с установленной охранной зоной (Солдатский сельсовет, Горшеченский район);
- 17) памятник природы «Бекетовские холмы» с установленной охранной зоной (Солдатский сельсовет, Горшеченский район);
- 18) памятник природы «Гладиолусовые луга» (Марковский и Карыжский сельсоветы, Глушковский район);
- 19) памятник природы «Парк «Лебяжье» (Лебяженский сельсовет, Курский район);
- 20) памятник природы «Урочище «Редкий лог» (Черницынский сельсовет, Октябрьский район);
- 21) памятник природы «Балка Лепешка» (Богатыревский сельсовет, Горшеченский район);

- 22) памятник природы «Старомеловое» (Новомеловский сельсовет, Горшеченский район);
- 23) памятник природы «Озеро Маковье» (Кореневский и Снагостский сельсоветы, Кореневский район);
- 24) памятник природы «Озеро Малино» (Березниковский сельсовет, Рыльский район);
- 25) памятник природы «Урочище Бирючье» (Краснознаменский сельсовет, Касторенский район);
- 26) памятник природы «Урочище «Большой курган» и истоки р. Свапы» (Ольховатский и 2-й Поныровский сельсоветы, Поныровский район);
- 27) памятник природы «Балка Ржавец» (Ястребовский сельсовет, Мантуровский район);
- 28) памятник природы «Озеро Лезвино» (Густомойский сельсовет, Львовский район);
- 29) памятник природы «Обнажения Козюлина оврага» (Марковский сельсовет, Глушковский район);
- 30) памятник природы «Озеро Жёлтое» (МО «Кореневский сельсовет» и «Поселок Коренево», Кореневский район);
- 31) памятник природы «Балка Сурки» (МО «Поселок Горшечное», Горшеченский район);
- 32) памятник природы «Балка к северу от с.Виногробль» (Курский район);
- 33) памятник природы «Жидеевская дача» (Железногорский район);
- 34) памятник природы «Балка к Юго-Западу от с. Кунье» (Горшеченский район);
- 35) памятник природы «Степные балки у с. Мелавка» (Касторенский район);
- 36) памятник природы «Урочище Горы-Болото» (Беловский район);
- 37) памятник природы «Лысая гора у с. Стужень» (Мантуровский район);
- 38) природный парк «Парк «Патриот» (г. Курск);
- 39) природный парк «Первомайский парк» (г. Курск);
- 40) памятник природы «Левобережье р. Камышенка у д. Екатериновка» (Останинский сельсовет, Мантуровский район);
- 41) памятник природы «Луговая степь у хутора Пересыпь» (Зоринский сельсовет, Обоянский район);
- 42) памятник природы «Колодный лог» (Лебяженский, Полевской и Шумаковский сельсоветы, Курский район);
- 43) памятник природы «Степная балка у деревни Андреевка» (Андреевский сельсовет, Касторенский район);
- 44) памятник природы «Урочище Великое» (Гуевский сельсовет, Суджанский район);
- 45) памятник природы «Урочище Медвежье болото» (Беляевский сельсовет и Наумовский сельсовет, Конышевский район);

46) природный парк «Парк «Боева дача» (г. Курск);

47) природный парк «Дубовая роща» (г. Льгов).

Курская область характеризуется благоприятными природно-климатическими условиями, и, с учетом других физико-географических характеристик, относится к территориям, благоприятным для организации рекреационной деятельности. Согласно туристскому зонированию, территория Курской области относится к Южно-Русскому рекреационному району обширной зоны юга европейской части Российской Федерации, богатому разнообразными архитектурными, археологическими, историческими и мемориальными памятниками.

Отличительной особенностью живописности Курского края является красота степного ландшафта: просторы полей и лугов, реки и речушки, леса и перелески, разноцветье трав, волны ковыля, парящие высоко в небе птицы, создают притягательность и высокую эстетическую ценность края для туристов.

Проводя эстетическую оценку природного потенциала Курской области, можно сделать вывод, о том, что пейзажи области обладают достаточно высокими аттрактивными свойствами. Аттрактивность им придает живописное расположение орографических, гидрографических и ботанических объектов – степных просторов, рек, лесов и перелесков, особенности ландшафта и рельефа, а также ряд других нюансов, образующих в целом особый эмоциональный настрой.

В условиях возрастающей с каждым годом антропогенной нагрузки на окружающую среду, развитие, направленное на раскрытие туристического потенциала, должно включать двунаправленный подход. С одной стороны необходимо осуществлять охрану и мониторинг окружающей среды, а с другой стороны необходимо обеспечить наличие объектов и инфраструктуры, которые будут способствовать диверсификации туристических продуктов, помогут расширить рамки туристического сезона, а также способствовать повышению качества жизни местного населения.

Важно стимулировать соответствующие типы туристического развития, а не просто контролировать туристическое воздействие. Планирование развития туризма должно быть гибким, чтобы реагировать на взаимоотношения между природной окружающей средой и нуждами туристической индустрии, в условиях изменяющихся обстоятельств.

### **Историко-культурный потенциал**

Наряду с природно-экологическим, историко-культурный потенциал имеет важнейшее значение в позиционировании региона на туристическом рынке, определяя его уникальность и конкурентные преимущества.

Курская область обладает богатым историко-культурным наследием для развития самых разных видов туризма. Цивилизованное освоение земель, входящих сейчас в Курскую область, началось много тысячелетий назад. Сегодня на территории Курской области находится в общей сложности более 4520 объектов культурного наследия, из них:

объекты культурного наследия федерального значения: 48;  
 объекты культурного наследия федерального значения  
 (археология): 166;  
 объекты культурного наследия регионального значения: 966;  
 объекты культурного наследия местного (муниципального)  
 значения: 11;

выявленные объекты культурного наследия: 2107.

В Курской области работают 37 музеев, основной фонд которых насчитывает около 444000 тыс. единиц хранения, 10 постоянно действующих выставочных залов. Количество посетителей музеев составило в 2019 году 557,2 тыс. человек, было проведено 424 выставки и свыше 10 тыс. экскурсий.

На территории области функционируют 3 театра (областной драматический имени А. С. Пушкина, театр юного зрителя и театр кукол) и одно концертное учреждение – Курская областная филармония. Широко известны международные конкурсы и фестивали, проводимые в Курске: вокалистов им. Г. Свиридова, исполнителей народной песни им. Н. Плевицкой, баянистов и аккордеонистов им. В. Гридина, «Джазовая провинция» и фестиваль авторской песни «Соловьиная трель». Начиная с 1986 г. в особняке А.А. Фета в Воробьёвке и в Курске проводятся Фетовские чтения.

Важным событием в жизни Курской области является ежегодная Курская Коренская ярмарка, тесно связанная с духовной святыней курского края – Чудотворной иконой «Знамение» Божией матери Курской Коренной.

Широкую известность получили изделия мастеров традиционных народных художественных промыслов и ремёсел Курского края – суджанские ковры и традиционная керамика, козлянская глиняная игрушка, глушковское и дроняевское гончарство, саморядовское ткачество рушников и поясов, лаптеплетение, бондарство и плетение из лозы и бересты.

### **Состояние туристско-рекреационной инфраструктуры Курской области**

Состояние туристической деятельности Курской области характеризуется в целом двумя основными особенностями – наличием значительных туристско-рекреационных ресурсов и недостаточным развитием туристской индустрии.

На территории области основными видами туризма являются деловой, паломнический, событийный. Среди гостей региона наиболее популярными маршрутами остаются маршрут по Северному фасу Курской Дуги, посещение Марьино и Рыльска, Коренной пустыни.

Привлечение туристических потоков в Курскую область связано с развитием событийного туризма и с расширением масштабов новых и ежегодно проводимых мероприятий (межрегиональная универсальная оптово-розничная «Курская Коренская ярмарка»; международный фестиваль авторской песни «Соловьиная трель»; «Соловьиная ночь в

усадьбе А.А. Фета» и Яблочный Спас в усадьбе А.А. Фета; международный фестиваль «Джазовая провинция»).

В настоящее время туристская инфраструктура региона включает в себя: 90 туристических предприятий (туроператоры и турагенты) – в том числе 8 туроператоров; 134 коллективных средств размещения (общая вместимость – 10169 мест); 8 санаторных учреждений; 21 детский оздоровительный лагерь; 4 выставочных комплекса; 22 базы отдыха; 1 туристско-информационный центр; более 9 тыс. человек задействовано в туристической отрасли региона (работники турпредприятий, коллективных средств размещения, санаторно-курортных организаций).

С начала 2018 года запущена обновленная версия портала «Туристско-информационный центр Курской области». Реализуется проект «Гастрономическая карта соловьиного края», представляющий собой интерактивную карту, содержащую информацию о традиционных блюдах Курской области.

На современном этапе состояние туристско-рекреационной инфраструктуры в Курской области, является одним из ограничивающих факторов развития туристской отрасли. Туристическая инфраструктура области в настоящее время не способна в полной мере удовлетворить потребности как внутреннего, так и въездного и транзитного туризма, поскольку не соответствует современному уровню предложения туристического продукта.

Основными сдерживающими факторами развития туристической индустрии Курской области являются:

несовершенство туристской инфраструктуры территории, в особенности в муниципальных районах области;

недостаточный объём целенаправленной рекламы имеющихся рекреационных и туристских возможностей региона;

отсутствие сложившегося узнаваемого туристического бренда – «Курская область», говорящего об уникальности региона;

неудовлетворительное техническое состояние многих объектов туристского интереса – памятников усадебно-паркового искусства, церковного зодчества, гражданской архитектуры;

отсутствие региональной законодательной базы в сфере туризма, регулирующей всестороннее развитие территории с учетом богатых туристских ресурсов и высокого туристского потенциала;

отсутствие межрегиональной туристской интеграции;

недостаточная квалификация кадров в сфере туристской индустрии.

Транспортная доступность

Одной из важных особенностей области является ее центральное положение: находясь в центре Европейской части Российской Федерации, она граничит с Брянской, Орловской, Липецкой, Воронежской и Белгородской областями Российской Федерации, с Сумской областью Украины. Область обладает развитой транспортной инфраструктурой, которая характеризуется наличием железнодорожного, автомобильного и



авиационного сообщения. Транспортная сеть включает 1538,4 км железнодорожных путей, 7911 км автомобильных дорог с твердым покрытием, из них 424 км – федерального значения. По территории области проходят две железнодорожные магистрали: Москва-Харьков и Воронеж-Киев, расположены три крупных железнодорожных узла: Курск, Льгов, Касторное, и 65 железнодорожных станций. По плотности дорожной сети общего пользования с твердым покрытием – 243 км/1000 км<sup>2</sup>, территории Курская область занимает 4-е место в ЦФО.

Автотрассы и железнодорожная сеть связывают Курскую область с Москвой, Санкт-Петербургом и другими городами России, промышленно-развитыми центрами Кавказского региона, Украины и странами ближнего зарубежья. Курский международный аэропорт имеет выгодное географическое расположение и располагает потенциалом для развития международных авиаперевозок.

Таким образом, по транспортным условиям территория Курской области благоприятна для рекреационного освоения как с точки зрения внутрироссийского, так и международного туризма.

Таблица 3.9.1.1

### Расстояние от г. Курска по автомобильным дорогам

№ п/п	Наименование населенного пункта	Расстояние, км
1.	Москва	521
2.	Санкт-Петербург	1237
3.	Белгород	151
4.	Краснодар	1068
5.	Ростов-на-Дону	792
6.	Воронеж	228
7.	Сумы	164

### Связь

Возможность доступа к услугам связи, в том числе и мобильной, в последнее время стала неотъемлемой частью предоставления качественного туристского обслуживания. Обеспеченность связью в области находится на высоком уровне. Воспользоваться услугами проводной телефонной связи можно во всех населенных пунктах области. Услуги мобильной телефонной связи оказывают четыре оператора: ПАО «ВымпелКом» (БиЛайн), ОАО «МТС», ПАО «Мобиком-Центр» (Мегафон), ЗАО «Курская Сотовая Связь». Около 90 % территории области находится в зоне покрытия сотовой связью. Отделения почтовой связи оборудованы пунктами коллективного доступа в сеть Интернет.

Объекты туристского интереса Курской области

1. Наличие всемирно известного монастыря Коренная пустынь, который является православной святыней юга России, и главное событие в духовной жизни края – крестный ход с чудотворной иконой Знамение

Божьей Матери, привлекают тысячи паломников и туристов, интересующихся историей православия.

2. Незатронутые цивилизацией, экологически чистые и уникальные уголки природы – памятники природы, особо охраняемые природные территории: «Курская ботаническая аномалия» – ООПТ федерального значения Центрально-Черноземный государственный природный биосферный заповедник имени профессора В.В. Алехина и ещё более 90 заказников и памятников природы регионального значения различного профиля.

3. Мемориальные комплексы, памятники, музеи, освещающие события, связанные с Курской битвой, представляют большой интерес с точки зрения историко-культурного туризма.

4. Существующая санаторно-курортная инфраструктура, благоприятный ландшафт и лечебно-оздоровительные ресурсы области.

5. Природно-рекреационные ресурсы: неповторимые пейзажи лесостепной полосы, красивые, живописные уголки природы, разнообразный растительный и животный мир, наличие туристической инфраструктуры, объектов индустрии гостеприимства в совокупности с благоприятной экологической и социально-экономической ситуацией и хорошей транспортной доступностью.

6. Наличие охотничьих угодий и богатые рыбой реки и водоёмы области создают хорошие условия для спортивной охоты и рыбалки.

7. Интересные с точки зрения приключенческого и экспедиционного туризма сухопутные и водные объекты (плотная речная сеть, рельеф с водораздельными возвышенностями, речными долинами, оврагами и балками, реки Сейм и Псёл).

8. Значительное количество (более 4500) различных памятников археологии, истории и монументального искусства, гражданской и промышленной архитектуры и градостроительства, церковного зодчества различных эпох, монастыри, парково-усадебные комплексы.

Основные показатели туристической отрасли

В настоящее время рынок туристических услуг Курской области представлен достаточно развитой сетью туристических компаний и средств размещения и объектов индустрии гостеприимства, предназначенных для организованного туризма и отдыха, как местного населения, так и гостей региона.

Туристские компании области представлены туроператорами и турагентами, и осуществляют деятельность, как по международному, так и по внутреннему туризму. Компании предоставляют широкий спектр услуг, включая пляжный отдых, горные лыжи, морские круизы, экскурсионные туры, лечение и отдых в пансионатах и санаториях, детский отдых, прием групп и размещение в Курске, туры и экскурсии по Курску и Курской области, услуги гида, заказ билетов, оформление виз, транспортное обслуживание.

На территории области туристическую деятельность осуществляли 69 компаний, из которых занимались:

- туроператорской деятельностью – 1;
- турагентской и туроператорской деятельностью – 3;
- турагентской деятельностью – 63;
- только экскурсионной деятельностью – 3.

В Курской области отмечается положительная динамика развития туризма. По сравнению с 2019 г. количество обслуженных туристов и объем реализованных турпакетов населению выросли в 2 раза. В динамике услуг въездного туризма рост объема туристических услуг увеличился почти в 3 раза, санаторно-оздоровительных – в 1,3 раза, средств размещения – в 1,6 раза. К основным факторам изменения ситуации на туристском рынке Курской области относятся следующие:

постепенное увеличение слоя населения, обладающего достаточной платежеспособностью;

наличие возрастающего спроса;

повышение интереса граждан к внутреннему туризму.

Основными целями поездок по региону являлись деловой, лечебно-оздоровительный и экскурсионный туризм. Наибольший удельный вес в структуре общего въездного туристического потока Курской области приходится на сегмент делового туризма и лечебно-оздоровительного.

Подавляющее большинство туристов (71,5 %) посещает Курскую область продолжительностью 1-3 дня и длительностью 15 и более дней (17,7 %), что соответствует по срокам наиболее развитым видам въездного туризма – делового и лечебно-оздоровительного.

Объекты туристско-рекреационной инфраструктуры

При формировании туристской инфраструктуры материальная база, предназначенная для размещения туристов, занимает одно из первых мест. Туристская инфраструктура области включает более 50 гостиниц, гостиниц малой вместимости и мотелей, 22 детских летних загородных лагеря и 9 организаций оздоровления детей и подростков, 23 санаторно-курортных учреждений различного профиля, туристических баз и баз отдыха, развитую сеть предприятий питания, досуга и развлечений.

Таблица 3.9.1.2

### **Санаторно-курортные учреждения, базы отдыха, турбазы Курской области**

№ п/п	Наименование учреждения	Адрес, телефоны, адрес электронной почты, сайта	Сезонность	Кол-во мест	Условия для проживания и проведения досуга
1	ФГУ «Санаторий «Марьино» Управления делами Президента Российской Федерации.	307341 Курская область, Рыльский район, поселок Марьино, улица Центральная, дом 1	Круглогодичный	220	126 комфортабельных номеров категории: «Стандарт», «Джуниор сюит», «Люкс»

№ п/п	Наименование учреждения	Адрес, телефоны, адрес электронной почты, сайта	Сезонность	Кол-во мест	Условия для проживания и проведения досуга
		marino-kursk.ru			Киноконцертный и танцевальный залы, бары, библиотека, бильярдный и тренажёрный залы, спортивный комплекс.
2	Частное лечебно-профилактическое учреждение «Санаторий «Горняцкий»	Курская область, г. Железногорск, ул. Красных партизан, 11 - юридический адрес 307164, Курская обл., Железногорский р-н, д. Копенки Тел (47148) 912-01	Круглогодичный	300	3 спальных корпуса (2-х и 3-х этажных) с 4-х местным размещением. Открытый бассейн, Копенское водохранилище с оборудованным пляжем, футбольное поле, волейбольная и баскетбольная площадки, беговая дорожка, тренажёрный зал, настольный теннис
3	Открытое акционерное общество «Курский завод «Маяк» санаторий-профилакторий «Маяк» ОКОПФ 47	305007, г. Курск, парк Солянка, 42	Круглогодичный	50	3-этажный корпус: 45 номеров на 90 к/мест. Библиотека, настольный теннис, бильярд, волейбольная площадка, конференц-зал на 80 мест
4	Общество с ограниченной ответственностью «Санаторий «Моква» по лечению больных с заболеваниями органов пищеварения и дыхания нетуберкулезного характера»	305520 Курская обл. Курский р-он д.1я Моква	Круглогодичный	100	3-х местное размещение. Футбольное поле, волейбольная и баскетбольная площадки, беговая дорожка, настольный теннис, игровые комнаты, библиотека, актовый зал, летняя эстрада
5	Автономное учреждение здравоохранения Курской области «Курский областной санаторий «Соловьиные зори»	305018, г. Курск, 3-й Краснополянский переулок, 1 305018, г. Курск, ул. Черняховского, 22а - 24а Тел. (4712) 375653 <a href="http://solzor.ru">http://solzor.ru</a>	Круглогодичный	60	2-6-местное размещение. Физкультурно-оздоровительный корпус, Бассейн, футбольное поле, волейбольная и баскетбольная площадки, беговая дорожка, настольный теннис, игровые комнаты
6	Общество с ограниченной	305007, г. Курск,	Круглогодичный	180	3-х местное размещение в 5-

№ п/п	Наименование учреждения	Адрес, телефоны, адрес электронной почты, сайта	Сезонность	Кол-во мест	Условия для проживания и проведения досуга
	ответственностью «Санаторий «Соловушка»	урочище Парк Солянка, 22 (4712) 35-55-56; 35-15-41; тел./ Факс (4712) 35-55-56.			этажном жилом корпусе. Бассейн, футбольное поле, волейбольная и баскетбольная площадки, беговая дорожка, спортивный зал, настольный теннис, актовый зал, игровые комнаты
7	Частное учреждение «Санаторий профилакторий «Сосновый бор»	307236, Курская область, Курчатовский район, п. Дичня, уроч. «Рахоль», +7 (47131) 93998	Круглогодичный	100	50 номеров: 9- номеров «Люкс», остальные - 2-х местное размещение, плавательный бассейн с гидромассажем, кинозал, волейбольная и баскетбольная площадки, тренажерный зал, солярий, сауна, бильярд
8	ООО «Санаторий им. Черняховского»	Курская область, Курский район, с. Рышково	Круглогодичный	50	91 номер: одно и 2-х местное размещение плавательный бассейн тренажерный зал, сауна, бильярд
9	Государственное учреждение Областное бюджетное учреждение здравоохранения «Областной детский санаторий»	Курская область, г. Курск, урочище Солянка, 7	Круглогодичный	100	40 номеров: 2-х и 3- х местное размещение дискотеки, игровые комнаты тренажерный зал, спортивный зал, библиотека, водолечебница, зал ЛФК
10	Областное казенное учреждение стационарного социального обслуживания Курской области «Областной медикосоциальный реабилитационный центр имени преподобного Феодосия Печерского»	305007 г. Курск, урочище Солянка, д. 24 (4712) 350-920	Круглогодичный	140	реабилитационное отделение для детей-инвалидов с дефектами умственного и физического развития на 50 мест; реабилитационное отделение для детей с выраженными дефектами умственного и физического развития на 30 мест

№ п/п	Наименование учреждения	Адрес, телефоны, адрес электронной почты, сайта	Сезонность	Кол-во мест	Условия для проживания и проведения досуга
					физио- терапевтическое отделение; отделение функциональной диагностики; стоматологический кабинет
11	Санаторий- профилакторий «Орбита»	307250, Курская обл., г. Курчатов, ул. Сосновая, 2. +7(47131) 4-88-88, 5-43-91	Круглогодичный	452	Болезни сердечно- сосудистой системы, желудочно- кишечного тракта, опорно- двигательного аппарата, заболевания нервной системы, органов дыхания, эндокринной системы и аллергических заболеваний, подводный душ, душ Шарко, лечебные ванны, хвойные, скипидарные ванны, мануальная терапия, физиопроцедуры. Полулюкс: 24, двухместные номера: 44 трехместные номера: 52 Спортивно- оздоровительные услуги: спортивные площадки, солярий, тренажерный зал, бильярд
12	ООО «Санаторий Курск» по лечению больных с заболеваниями органов кровообращения и опорно-двигательного аппарата	307242, Курская обл., Курчатовский р-н, с. Дичня	Круглогодичный		современный лечебно- диагностический центр, оснащенный самым передовым медицинским оборудование.
13	Санаторий- профилакторий «Росинка» ОАО Курскгаз	Курская область, Курский район, д. Шуклинка, (4712) 58-26-18	Круглогодичный	40	Широкий спектр физиотерапевтическ ого лечения и водолечения Бильярд, настольный теннис, волейбол, спортивные тренажеры, библиотека,

№ п/п	Наименование учреждения	Адрес, телефоны, адрес электронной почты, сайта	Сезонность	Кол-во мест	Условия для проживания и проведения досуга
14	«Знаменская Роща» санаторий Матери и Ребенка	305021, Курск, Знаменская Роща Урочище Телефон: 2-59-55	Круглогодичный		санаторий
15	Макаровский противотуберкулезны й санаторий	307226, Курская обл., Макаровка с. +7 (4713) 122311	Круглогодичный		Противо- туберкулезный санаторий
16	Детский противо- туберкулезный санаторий	305001, г. Курск Дружининская улица, 26	Круглогодичный		Противо- туберкулезный санаторий
17	Санаторий- профилакторий ЮЗГУ	г. Курск, 50 лет Октября, 94 г, +7 (4712) 504801	Круглогодичный		санаторий- профилакторий
18	База отдыха РГСУ «Дичня»	Курчатовский район, пос. Дичня	Круглогодичный		база отдыха
19	Студенческий санаторий- профилакторий Сельскохозяйственно й академии	305021, Курск, ул. Карла Маркса, 70/6, (4712)332596	Круглогодичный		санаторий- профилакторий
20	Турбаза «Юность»	305000, г. Курск, ул. Пионеров, 84а	Круглогодичный		туристическая база
21	База оздоровительного комплекса Федерации дзюдо г. Курска «Олимпиец»	г. Курск, парк Солянка	Круглогодичный	300- 350	Комплекс включает 3-х этажное здание и домики. Тренажерный зал, спортивный зал, бар-кафе, футбольное поле.
22	«Сосновый бор» турбаза	305000, г. Курск, ул. Ф. Энгельса, 150	Круглогодичный	150	туристическая база
23	База отдыха «Альбатрос»	307100, Курская обл., г. Курчатов, ул. Космонавтов, 35	Круглогодичный	300	база отдыха

### Туристические маршруты

На сегодняшний день всего по Курской области в реализации находятся 34 базовых экскурсионных маршрута. Цены доступны, маршруты охватывают разнообразные виды туризма: культурно-познавательный, паломнический, этнографический, экологический, событийный и другие. Туристические маршруты, предлагаемые ГУ «Областной центр туризма» представлены в Таблице 3.9.1.3.

Таблица 3.9.1.3

**Туристические маршруты, предлагаемые  
ГУ «Областной центр туризма»**

№ п\п	Название экскурсии	Стоимость (рублей) на группу 45 человек + 2 сопровождающих
1.	Обзорная экскурсия по г. Курску «Столица соловьиного края»	5177
2.	Курск – Свобода «Православная святыня Курской земли»	6 250
3.	Курск – Фатеж – Ольховатка – Поныри – Свобода – Курск «По Северному фасу Курской дуги»	н/д
4.	Курск – Прохоровка «По местам боев на южном фасе Курской дуги»	12 686
5.	Курск – Прохоровка – Белгород «По местам боев на Курской дуге»	13 686
6.	Курск – Белгород «По местам бывших сражений на Курской дуге»	13 186
7.	Курск – Ивановское – Рыльск – Курск «Марьино – Жемчужина Курского края»	н/д
8.	Курск – Рыльск «Город-заповедник»	12 341
9.	Курск – Железнодорожск «История КМА»	12 341
10.	Курск – Дмитриев «По местам действий курских партизан»	12 341
11.	Курск – Заповедный – Курск «Стрелецкая степь. Места редкие и заповедные»	н/д
12.	Курск – Льгов «Богат талантами Курский край»	9 366
13.	Курск – Губкин – Холки «Молодость древнего края»	14 831
14.	Курск – Орел «Созвездие литературных талантов»	13 831
15.	Курск – Суджа – Курск «Суджа – гонимая столица Курского края»	н/д
16.	Курск – Ясная Поляна «По литературным местам России»	21 976
17.	Курск – Фатеж – Курск «Богат талантами Курский край»	н/д
18.	Курск – Спасское – Лутовиново «Литературные версты»	14 331
19.	Курск – Свобода – Воробьевка – Курск «По литературным местам»	н/д
20.	Курск – Фатеж – Михайловка – Железнодорожск – Курск «По местам действий курских партизан»	

### Информационное обеспечение туристской деятельности

Рекламно-информационная деятельность с целью привлечения туристов в Курскую область и развития въездного туризма является приоритетным направлением в работе Администрации Курской области в сфере туризма. Важнейшая роль в данном направлении отводится формированию образа Курской области как уникального региона, привлекательного и благоприятного для въездного туризма.

В целях продвижения туристского продукта Курской области на туристическом рынке осуществляется выставочно-ярмарочная деятельность. Туристский потенциал региона ежегодно представляется на крупнейших международных и межрегиональных выставках и ярмарках.



Для популяризации Курской области среди российских и зарубежных туристов издается региональный отраслевой журнал «Мир туриста».

Продвижение туристических возможностей Курской области в сети Интернет проводится как силами государственных органов власти, так и специализированными туристическими, историко-культурными, краеведческими сайтами, сайтами различных учреждений и туристических компаний. В сети Интернет достаточно много ресурсов, предоставляющих информацию о достопримечательностях, памятниках, исторических местах, событиях, иных объектах туристского интереса в Курской области, способных повлиять на принятие решения туристом посетить область.

В Курской области запущен специализированный туристско-информационный портал [gokursk.ru](http://gokursk.ru), где собрана наиболее полная и достоверная информация о туристических возможностях региона, можно заказать экскурсии и получить консультацию специалистов в онлайн режиме. Целями работы портала являются:

информирования аудитории сети Интернет о туристских возможностях региона;

популяризации и продвижения въездного и внутреннего туризма;

содействие в формировании привлекательного узнаваемого образа Курской области;

мотивирование потенциальных туристов к путешествию в Курскую область;

формирование новых, продвижение уже имеющихся туристических брендов: «Марьино», «Коренная Пустынь», «Стрелецкая степь».

Наиболее полное представление о Курской области можно получить благодаря сайтам, представленным в Таблице 3.9.1.4.

Таблица 3.9.1.4

### Перечень сайтов, содержащих информацию о Курской области

Сайты	Комментарии
<a href="http://gokursk.ru">http://gokursk.ru</a>	Специализированный туристско-информационный портал, где собрана наиболее полная и достоверная информация о туристических возможностях региона
<a href="http://ru.wikipedia.org/wiki/Курск">http://ru.wikipedia.org/wiki/Курск</a>	Содержит разнообразную информацию о Курске (Курской области) и ссылки
<a href="http://help.mir46.ru">http://help.mir46.ru</a>	Содержит разнообразную справочную информацию о Курске и области
<a href="http://rkursk.ru">http://rkursk.ru</a>	Сервер органов власти Курской области. Содержит подробную информацию и фотоматериалы об области
<a href="http://www.kurskadmin.ru">www.kurskadmin.ru</a>	Сайт Администрации г. Курска
<a href="http://www.old.kurskcity.ru/">http://www.old.kurskcity.ru/</a>	Сайт с публикациями и фотоальбомами по истории г. Курска.
<a href="http://www.kursknet.ru/~travel/">http://www.kursknet.ru/~travel/</a>	Сайт областного центра туризма Курской области
<a href="http://mun.rkursk.ru/">http://mun.rkursk.ru/</a>	Сайт содержит справочные материалы по всем муниципальным образованиям Курской области.
<a href="http://museum.ru/mus/location.asp?map=ru&amp;region=29">museum.ru/mus/location.asp?map=ru&amp;region=29</a>	Страница Курской области на сайте о музеях Российской Федерации.
<a href="http://old-kursk.ru/">http://old-kursk.ru/</a>	Краеведческий сайт Курска и Курского края

Сайты	Комментарии
<a href="http://hist-usadba.narod.ru/links11-0.html">hist-usadba.narod.ru/links11-0.html</a>	Усадьбы Курской области на сайте об исторических усадьбах России
<a href="http://www.mke.su/">http://www.mke.su/</a>	Курская онлайн-энциклопедия. Содержит статьи из различных областей культуры, науки и техники, а также сведения о знаменитых людях, исторических событиях курского края и современной Курской области.
<a href="http://www.culturemap.ru/?region=90">http://www.culturemap.ru/?region=90</a>	Курская область на сайте о культуре регионов Российской Федерации
<a href="http://www.mojgorod.ru/kursk_obl/index.html">http://www.mojgorod.ru/kursk_obl/index.html</a>	Народная энциклопедия городов и регионов России, содержит различную информацию о Курской области и её городах
<a href="http://www.mccme.ru/putevod/46/46rus.html">www.mccme.ru/putevod/46/46rus.html</a>	Страница Курской области в путеводителе по России
<a href="http://zapoved-kursk.ru/">http://zapoved-kursk.ru/</a>	Сайт Центрально-Черноземного государственного природного биосферного заповедника имени профессора В.В. Алехина.
<a href="http://www.korennaya.ru/">http://www.korennaya.ru/</a>	Сайт Коренной пустыни
<a href="http://www.onb.kursk.ru/">http://www.onb.kursk.ru/</a>	Сайт КОНБ им. Н. Н. Асеева
<a href="http://www.курская-епархия.рф/">http://www.курская-епархия.рф/</a>	Сайт содержит информацию о Курской епархии и событиях православной жизни в Курской области

## Объекты туристского показа

### г. Курск

1. Мемориальный комплекс «Памяти павших в Великой Отечественной войне 1941 – 1945 гг.». На территории комплекса насыпаны курганы братских могил, сооружены скульптуры и памятники. В центре Мемориала воздвигнут обелиск Славы, горит вечный огонь. В память о моряках-подводниках с АПРК «Курск» установлен памятный знак.

2. Мемориальный комплекс «Курская дуга». Воздвигнут в честь 55-летия Курской битвы. На территории комплекса располагаются: Триумфальная арка с гербом г. Курска, увенчанная статуей Святого Георгия Победоносца, образцы военной техники, бронзовая скульптура маршала Г.К. Жукова, храм Георгия Победоносца.

3. Знаменский кафедральный собор. Один из 10 крупнейших храмов России. Зимой в этом соборе хранится список чудотворной иконы Знамение Пресвятой Богородицы, которая переносится сюда из монастыря Коренная пустынь Крестным ходом в течение 300 лет.

4. Сергиево-Казанский собор. Памятник архитектуры XVIII века. Собор связан с именем Преподобного Серафима Саровского, родители которого участвовали в постройке храма. В храме находится один из красивейших иконостасов России, притворе нижнего храма находится прижизненный портрет Серафима Саровского.

5. Палаты бояр Ромодановских (Дом купца Хлопонина) – одно из самых старых каменных зданий светской архитектуры г. Курска, построенное в середине XVIII века.

6. Здание Дворянского собрания (1887 г.).

7. Краеведческий музей. Музей основан в 1903 г. Экспозиция размещена в 36 залах. Фонд составляет более 150 тыс. единиц хранения. Проводятся экскурсии и выставки.

### **Курский район**

8. Дворец графа А. И. Нелидова – курского генерал-губернатора, построен в начале XIX в. и включает в себя шесть архитектурных стилей разных эпох. Стоит на берегу двух соединяющихся руслами рек водоемов. Вокруг дворца разбит парк с многовековыми деревьями. В настоящее время здесь расположен санаторий межобластного значения «Моква».

9. «Стрелецкая степь» участок Центрально-Черноземного заповедника им. В.В. Алёхина – единственный в мире эталон луговой лесостепи.

10. Погребенная Микулинская палеобалка – геологический памятник. В карьере представлены пять погребенных почв, формировавшихся в микулинское межледниковье.

### **Льговский район**

11. Литературно-мемориальный музей А.П. Гайдара. Создан в доме, где родился и жил Аркадий Петрович Голиков (Гайдар). В экспозиции – предметы домашнего обихода, подлинные вещи, принадлежавшие семье Голиковых; книги, написанные А.П. Гайдаром, изданные на разных языках.

12. Литературно-мемориальный музей Н.Н. Асеева. В экспозиции более 7 тыс. предметов, раскрывающих жизнь и творческую деятельность Н.Н. Асеева. В доме, где он родился и жил, собраны личные вещи поэта, подлинные документы, книги из его личной библиотеки.

13. Парк «Дубовая роща». Здесь сохранились старейшие в Курской области дубовые насаждения в возрасте до 200 лет. Отдельные экземпляры достигают высоты 30 метров, а в диаметре 12 м. В парке находится оригинальный историко-архитектурный комплекс «Башня Шамиля».

### **Рыльский район**

14. «Рыльск – город-музей под открытым небом». Рыльск – родина мореплавателя и исследователя Григория Шелихова, первооткрывателя Аляски. Рыльск уникален тем, что древнейшая его часть сохранилась почти полностью. Покровский, Успенский соборы, торговые ряды, дом В. Шемяки, домик Петра I, гора Иоана Рыльского;

15. Рыльский районный краеведческий музей. Экспозиция размещается в 13 залах. Фонд – более 30 тыс. предметов. В отдельном зале представлены картины, скульптуры, художественные вазы, мебель и другие ценные предметы искусства из бывшего имения князей Барятинских «Марьино». Формируется коллекция археологических предметов из раскопок «Горы Иоанна Рыльского».

16. Свято-Никольский монастырь – старейший на Курской земле, известен с 1505 г.

17. Дворцово-парковый ансамбль «Марьино» – жемчужина российского классицизма, усадьба князей Барятинских была построена в начале XIX века князем Иваном Барятинским.

18. Палаты гетмана Мазепы в селе Ивановское – памятник архитектуры начала 18 века.

19. Памятник путешественнику и мореплавателю Г. И. Шелихову (скульптор В.И. Ингал).

#### **Золотухинский район**

20. Монастырь «Коренная Рождества Пресвятой Богородицы Пустынь». Один из самых известных и древних, ныне один из крупнейших духовных центров России. Основан в 1597 году на месте явления Курской коренной иконы Божией Матери «Знамение». По легенде, здесь в 1295 году охотники нашли в лесу икону, ставшую святыней Курска. Верующие совершают крестный ход в Коренную пустынь, чтобы приклонить колени перед чудотворной иконой, перед ней молился и еще ребенком получил исцеление преподобный Серафим Саровский.

21. Знаменская церковь (1850) в селе Тазово.

22. Церковь Иоакима и Анны (1852) в селе Долгое.

23. Мемориальный комплекс и военно-исторический музей «КП Центрального фронта» им К.К. Рокосовского. Создан на месте, где в годы ВОВ, во время Курской битвы, располагался командный пункт Центрального фронта, которым руководил генерал армии К.К. Рокоссовский. Кроме музея на мемориале размещены: копия блиндажа К.К. Рокосовского, стела с мемориальными досками, образцы военной техники.

24. Усадьба А.А. Фета в селе Воробьевка, где 15 лет прожил поэт и создал цикл стихов «Вечерние огни».

#### **Поныровский район**

25. п. Поныри – «курский Сталинград». На Северном фесе Курской дуги, в июле 1943 года шли ожесточенные кровопролитные бои, в ходе которых советские воины проявили исключительное мужество и стойкость.

26. Мемориальный комплекс «Героям Северного феса Курской дуги». Мемориальный комплекс, находящийся на Площади Победы, включает в себя: монументальную скульптуру «За нашу советскую Родину», Вечный огонь славы, объёмную декоративную стену с изображением ордена Отечественной войны на фоне гвардейской ленты, а также братское кладбище, где похоронено более тысячи воинов, погибших на территории Поныровского района на северном фесе Курской дуги.

27. Тепловские высоты. Здесь летом 1943 года были сосредоточены войска группы немецких армий Юг, численность которых превышала состав немецких сил на всех других направлениях Курской дуги.

28. Курган Славы в честь воинов-связистов Центрального фронта, погибших в период боёв на Курской дуге летом 1943 года.

29. Братская могила воинов Советской Армии, погибших в годы ВОВ в селе Ольховатка. В 1977 году на могиле погибших был сооружён обелиск.

#### **Железногорский район**

30. Михайловский карьер. Крупнейшее по запасам железа месторождение в мире. Разведанные запасы богатых руд — 30 миллиардов тонн, КМА уступает только боливийскому Эль Мутуну. Карьер

колоссальных размеров, добыча железной руды. В карьере работают карьерные самосвалы БелАЗ и шагающие экскаваторы. Пребывание посторонних в карьере запрещено, но имеется специальная смотровая площадка.

31. Цветные озера, образовались в отвалах Михайловского карьера, вода окрашивается в разные цвета оксидами железа и другими соединениями, содержащимися в отвалах.

32. Железногорский краеведческий музей.

33. Железногорский дендрологический парк.

34. Музей МГОКа.

35. Мемориальный комплекс «Большой дуб». Создан на месте, где находилось село, сожженное вместе с жителями в годы Великой Отечественной войны. Работает музей партизанской славы.

36. Церковь святителя Николая Чудотворца (1793 г.) сл. Михайловка.

37. Церковь Покрова Пресвятой Богородицы (конец 19 в.), в селе Жидеевка.

### **Социальный туризм**

Социальный туризм – это оздоровление, отдых, путешествия школьников, пенсионеров, ветеранов войны и труда, инвалидов и других категорий граждан, средства на которые выделяет государство из соответствующих фондов. На участников этого вида туризма распространяются льготы по размещению, питанию и отдыху. Поддержка оздоровления и отдыха детей в санаторно-курортных и оздоровительных организациях, расположенных на территории Курской области и за ее пределами, проводится на основании государственной программы Курской области «Повышение эффективности реализации молодежной политики, создание благоприятных условий для развития туризма и развитие системы оздоровления и отдыха детей в Курской области». Целью Программы является создание условий, направленных на развитие системы оздоровления и отдыха детей Курской области. Дотации на развитие этого вида туризма выделяются в виде предоставления субсидий из областного бюджета бюджетам муниципальных образований на софинансирование расходных обязательств муниципальных образований, связанных с организацией отдыха детей в каникулярное время.

Инфраструктура социального туризма в Курской области представлена сетью детских загородных лагерей, санаториев и лагерей дневного пребывания. На данный момент потребность в дальнейшем расширении сети детских загородных лагерей и санаториев отсутствует. Вопрос о вводе новых организаций отдыха и оздоровления детей и подростков должен решаться в каждом случае индивидуально, исходя из текущей потребности. Актуальными направлениями в развитии социального туризма является решение проблемы кадрового обеспечения, дальнейшее повышение качества отдыха и оздоровления, питания, модернизация материально-технической базы.

### **3.9.2. Государственная поддержка развития туризма**

Развитие туризма ни в одной стране или ее регионе не обходится без государственной поддержки. Причем ее формы могут варьироваться от прямых государственных инвестиций в туристскую инфраструктуру, подготовку кадров, научное и рекламно-информационное обеспечение, до налоговых и таможенных льгот, стимулирующих приток инвестиций в местную туристскую индустрию.

В Курской области реализуется ведомственная целевая программа «Развитие туризма в Курской области». Целью Программы является создание условий для развития въездного и внутреннего туризма, формирование на территории Курской области эффективной туристской индустрии, способствующей социально-экономическому развитию области и удовлетворению потребностей жителей Курской области в качественных туристских услугах.

В последние годы законодательство о туристской деятельности активно развивается в субъектах Российской Федерации. В 48 субъектах Российской Федерации развитие туристской индустрии проводится на основании специальных законов, регулирующие общественные отношения в сфере туризма (законы «О туризме», «О государственной поддержке развития туристской индустрии», «О поддержке развития туризма», «О развитии внутреннего и въездного туризма» и т.д.), во многих субъектах разработаны концепции развития туристско-рекреационной сферы.

Всё это требует скорейшего принятия регионального закона, направленного на государственную поддержку развития туризма в регионе и разработки долгосрочной концепции развития региональной туристской индустрии.

### **3.9.3. Перспективные направления развития туризма в Курской области**

Основываясь на комплексном анализе туристско-рекреационного потенциала Курской области, конъюнктуре рынка туристских услуг, принципов, целей, задач развития туризма, Схемой территориального планирования в качестве приоритетных для развития, определены: въездной – из ближнего и дальнего зарубежья и регионов Российской Федерации, внутренний (внутри региональный) и транзитный туризм.

Распоряжением Правительства Российской Федерации от 20 сентября 2019 г. № 2129-р утверждена Стратегия развития туризма в Российской Федерации на период до 2035 года. Стратегия направлена на комплексное развитие внутреннего и въездного туризма в Российской Федерации за счет создания условий для формирования и продвижения качественного и конкурентоспособного туристского продукта на внутреннем и международном туристских рынках, усиление социальной роли туризма и

обеспечение доступности туристских услуг, отдыха и оздоровления для граждан Российской Федерации.

Наиболее перспективными для развития на территории Курской области являются следующие виды туризма: историко-культурный, религиозный, рекреационный (лечебно-оздоровительный, лечебный, медицинский), деловой (конгрессно-выставочный, корпоративный, бизнес-туризм), сельский, транзитный, событийный, экологический, научный, приключенческо-экспедиционный, спортивная охота и рыбалка, пешеходный туризм.

### **Историко-культурный туризм**

Историко-культурный туризм давно выделился и стал самостоятельным видом туризма. Его основой является историко-культурный потенциал территории, исторические и культурные события и связанные с ними материальные памятники, среди которых можно выделить:

- памятники истории;
- памятники монументального искусства;
- памятники археологии;
- церковное зодчество и гражданскую и промышленную архитектуру;
- парково-усадебные ансамбли;
- малые и большие исторические города;
- исторические места;
- музеи, театры, выставочные залы и др.;
- социокультурную инфраструктуру;
- объекты этнографии, народные промыслы и ремесла, центры прикладного искусства.

В ряде районов Курской области имеется высокая, являющаяся базисом развития массового историко-культурного туризма, концентрация объектов культурного наследия. Наибольшая концентрация объектов, позволяющих развивать историко-культурный туризм, существует в г. Курске, Курском, Железногорском, Золотухинском, Льговском, Поныровском и Рыльском районах.

### **Религиозный (паломнический) туризм**

Наиболее перспективным направлением развития туризма в Курской области является религиозный туризм. Религиозный (паломнический) туризм подразделяется на две основные разновидности:

- паломнический туризм, основанный на стремлении верующих людей поклониться святым местам, желании исцелиться от душевных и физических недугов, помолиться за родных и близких, обрести благодать, выполнить богоугодную работу, отмолить грехи, выразить благодарность за блага посланные свыше, проявить преданность вере, стремление к подвижничеству во имя веры, обрести смысл жизни;

религиозный туризм экскурсионно-познавательной направленности, предполагает посещение религиозных центров, в которых туристы смогут увидеть религиозные объекты – действующие культовые памятники, музеи, посетить богослужения, принять участие в крестных ходах и других религиозных мероприятиях. Часто религиозная тематика является составляющей комбинированных туров культурно-познавательной направленности. Этот вид туризма тесно взаимосвязан с научным туризмом религиозной направленности, ученые посещают центры и регионы с богатыми религиозными традициями.

Всемирно известный монастырь Коренная пустынь, который является православной святыней юга России, и главное событие в духовной жизни края – крестный ход с чудотворной иконой Знамение Божьей Матери, уже сегодня привлекают тысячи паломников и туристов, интересующихся историей православия.

Качественное развитие туристкой инфраструктуры в этой сфере, включающее в себя развитие мест размещения, объектов питания, транспортного обеспечения, а также мест проведения досуга и развлечений, за счет привлечения частного и государственного капиталов, позволит расширить спектр предлагаемых услуг и стимулировать туристские потоки. Соответственно, возрастет количество прибывающих приобщиться к богатейшему духовному миру одной из самых известных и почитаемых у православных святынь паломников.

Религиозный туризм, широко распространен в мировой туристской практике и, учитывая большое количество монастырей, действующих храмов, и активную деятельность Курской епархии по восстановлению храмов, многие из которых являются памятниками истории и архитектуры, имеет самые широкие перспективы развития в Курской области.

### **Сельский туризм**

С учётом того, что сельскохозяйственные угодья занимают 81,4 % территории Курской области, одним из наиболее актуальных для региона направлений является развитие сельского туризма.

Особенностями сельского туризма является ориентация в основном на внутри региональный спрос и бюджетная доступность такого отдыха. Отдых в сельской местности – это успокаивающая и расслабляющая обстановка, которая подкреплена позитивным эмоциональным воздействием на туриста окружающей местности: лес, реки, озёра, красота ландшафта и др. Очень часто основой выбора места отдыха в сельской местности служат именно ландшафты и экология выбираемой местности. Услуги, предоставляемые в рамках программ сельского туризма, обычно включают в себя:

- проживание в уютных частных усадьбах;
- индивидуально подобранная кухня из экологически чистых продуктов;
- купание в летний период и русская баня;
- рыбалка и охота;



походы за грибами и ягодами;  
катание на лодках и лошадях;  
знакомство с историей края;  
участие в народных обрядах.

Положительная социальная составляющая сельского туризма заключается в обеспечении занятости сельского населения в сфере услуг на селе. Поэтому, развитие данного направления можно рассматривать как реальный путь социального развития и диверсификации сельских районов, который позволяет остановить деградацию сельской местности, страдающей от постоянного оттока населения, в частности, по причине нехватки рабочих мест.

### **Транзитный туризм**

Транзитный туризм – это остановки туристов по пути следования к месту назначения. Транзитный туризм в России пока сформировавшееся явление. Потенциал развития транзитного туризма базируется на географическом местоположении и транспортном потенциале Курской области. Центрально-пограничное положение Курской области в европейской части Российской Федерации на пересечении транспортных потоков из России в промышленно развитые центры Украины, страны ближнего зарубежья и Кавказского региона позволяет использовать ее территорию для транзитного туризма, прежде всего автомобильного. Наибольший экономический эффект транзитный туризм оказывает на развитие придорожной туристической инфраструктуры (мотели, предприятия общественного питания и автосервиса и др.).

### **Деловой (конгрессно-выставочный, корпоративный, бизнес-туризм) туризм**

Деловой туризм базируется на использовании промышленного, научного, выставочно-ярмарочного потенциала ведущих предприятий, организаций и учреждений региона. Данный вид туризма относится к числу наиболее динамично развивающихся и наиболее выгодных видов путешествий, он дает вдвое больше дохода принимающей стороне, чем туризм с рекреационными целями. Ежегодные темпы роста делового туризма в мире составляют 8 %.

Отличительной особенностью делового туризма является отсутствие сезонности. Поскольку пик выставочной и конгрессной активности приходится на зиму и межсезонье, то есть на время «низкого сезона» в туризме, деловой туризм позволяет повысить заполняемость средств размещения и смягчить такую острую проблему в туризме, как сезонный фактор.

### **Лечебно-оздоровительный (лечебный, медицинский) туризм**

Лечебно-оздоровительный туризм – это разновидность отдыха, подразумевающая посещение специальных природных зон в целях отдыха, рекреации, лечения, оздоровления и профилактики различных заболеваний организма человека. Развитие лечебно-оздоровительного туризма

базируется на местных рекреационных ресурсах, на основе существующих предприятий санаторно-курортного комплекса и строительстве новых.

Ландшафт области, наличие лечебных грязей, благоприятны для размещения санаториев, санаториев-профилакториев, пансионатов, домов и баз отдыха. Целебный микроклимат смешанного леса, степного разнотравья, благодаря насыщенности кислородом и фитонцидами, способствует успешному лечению заболеваний системы кровообращения, органов пищеварения, нервной системы, костно-мышечной системы.

На курортах Курской области используются привозные Липецкие лечебные грязи, торфяные лечебные грязи местных торфяных месторождений, а также минеральные воды «Нарзан», «Ессентуки», «Славяновская», «Смирновская», «Боржом».

### **Экологический туризм**

Экологический туризм – это путешествие и посещение хорошо сохранившихся уголков природы, представленных, как правило, различными типами охраняемых природных территорий. Экологический туризм (в особенности в форме биосферного экотуризма) является самым экологически безопасным видом природопользования. В России под экологическим туризмом подразумевается приключенческая деятельность – путешествия с отдыхом на природе, спортивно-туристские походы или просто рекреация в загородных местах. Спрос на экологический туризм сегодня увеличивается практически во всех странах мира (в среднем на 15-20 %). В связи с возросшим интересом к этому виду туризма получает развитие своеобразная экономическая деятельность в регионах с уникальными природными объектами, к которым относится и Курская область.

Перспективными направлениями являются:

ботанические экологические туры, главная цель которых – наблюдение растений, цветов и т.п. Здесь можно увидеть группы растений, как широко распространенных, так и очень редких видов;

бёрдвотчинг (birdwatching) – наблюдение за жизнью, запись голосов и фотографирование птиц. Сейчас наблюдение за птицами становится все более популярным видом экологического туризма, как в России, так и за рубежом. С учетом видового разнообразия (в Курской области насчитывается более 265 различных видов и подвидов птиц, некоторые из них относятся к исчезающим) это направление является перспективным;

фото-сафари – фотографирование красот природы, возможность получения нового опыта и возможность увидеть новые места.

Следует отметить, что интерес к экотуризму в России пока проявляется чаще всего иностранными фирмами.

Ключевой целью экотуризма является разработка такой стратегии, которая обеспечила бы выполнение следующих требований:

не превышать предельно допустимый уровень нагрузки на сложившиеся экологические, социально-экономические и культурно-исторические взаимосвязи, в том числе на хрупкие в ряде случаев

сообщества растительного и животного мира или объекты культурного наследия;

обеспечить максимальные возможности и экономические выгоды местному населению;

обеспечить максимальную сохранность природных территорий (особенно заказников и заповедников) за счет активизации природоохранных фондов.

Одной из целей развития экотуризма является поддержка особо охраняемых природных территорий. Недостаточное финансирования этих территорий с одновременным увеличением на них нагрузки в связи с дальнейшей эксплуатацией природных ресурсов, вызывает реальную опасность того, что особо охраняемые природные территории деградируют. В развитии экотуризма, возможно, будут найдены и приняты альтернативные варианты устойчивого развития территории, основанные на защите и регионально-целевом управлении природными ландшафтами, а не только их эксплуатация.

### **Событийный туризм**

Сегодня в Курской области регулярно проходят значимые и достаточно интересные культурные мероприятия различной тематики, привлекающие туристов и дополнительные финансовые поступления от них. Наиболее известными из них являются:

Курская Коренская ярмарка,

Международный фестиваль «Джазовая провинция»,

Всероссийский открытый конкурс вокальной музыки им. Г.В. Свиридова,

Всероссийский конкурс исполнителей народной песни имени Надежды Плевицкой,

Всероссийский конкурс баянистов и аккордеонистов имени народного артиста России Виктора Гридина,

Фестиваль авторской песни «Соловьиная трель»,

Фетовские чтения в г. Курске и д. Воробьевка.

Организация регулярных культурных мероприятий различного масштаба выступает в качестве дополнительного элемента туристского продукта и с точки зрения развития туризма, является одним из важных факторов нивелирования сезонности в туристской индустрии.

### **Научный туризм**

Одна из форм научно-познавательного туризма – участие в научных экспедициях. Главным мотивом научных туристов является получение новых впечатлений и расширение кругозора, эта более подготовленная аудитория имеет гораздо более высокие требования к информационной насыщенности программы туристского проекта. При этом деньги, оплаченные за поездку туристами, идут на финансирование дальнейших изысканий.

Ландшафты, флора и фауна региона является уникальным явлением природы, и может представлять неограниченный интерес, как для ученых,

так и для обычных граждан страны и ближнего зарубежья. В Курской области в Стрелецкой и Казацкой степях расположен Центрально-Черноземный государственный природный заповедник им. Алехина. Это единственный в мире эталон нераспаханной луговой степи на черноземах в сочетании с дубравами. Заповедник включен в мировую сеть эталонных природных комплексов. Перспективными являются орнитологические, ботанические и другие научные туры.

### **Приключенческо-экспедиционный туризм**

Приключенческий туризм начал активно развиваться в нашей стране еще с 60-70 гг. XX в. В настоящее время приключенческий и экспедиционный туризм – популярный и достаточно доходный вид отдыха. Важным моментом для спортивного туризма является наличие природных красот и достопримечательностей и возможности ознакомления с ними. Плотная речная сеть, рельеф с водораздельными возвышенностями, речными долинами, оврагами и балками – ресурсы, представляющих интерес для любителей пешего и водного туризма. Туристские байдарочные сплавы в летний период по рекам Сейм и Псёл – ресурс, представляющих интерес для любителей водного туризма. В зимний период актуален такой экзотический вид сафари, как зимнее сафари – поездка по бескрайним заснеженным просторам на снегоходах.

### **Пешеходный туризм**

Пешеходный туризм (треккинг) основывается на ландшафтном и историко-культурном потенциале региона. Это посещение живописных ландшафтов, природных и исторических достопримечательностей, заповедных территорий. Треккинговые маршруты разрабатываются для тех, кто любит приключения, прогулки по свежему воздуху и ведут активный образ жизни. Совсем не обязательно для треккинга иметь спортивную подготовку. При условии наличия разработанных маршрутов, пешеходный туризм имеет значительные потенциальные возможности для развития.

### **Спортивная рыбалка и охота**

На территории области расположено 9 охотничьих хозяйств, в которых обитает 28 видов животных относящихся к промысловым. В реках, прудах и водохранилищах области обитает более 32 видов рыб.

### **Выводы**

Состояние туристической деятельности Курской области характеризуется в целом двумя основными особенностями – наличием значительных туристско-рекреационных ресурсов и недостаточным развитием туристской индустрии.

На современном этапе состояние туристско-рекреационной инфраструктуры в Курской области, является одним из ограничивающих факторов развития туристской отрасли. Туристическая инфраструктура области в настоящее время не способна в полной мере удовлетворить потребности как внутреннего, так и въездного и транзитного туризма, поскольку не соответствует современному уровню предложения туристического продукта.

Основными факторами, сдерживающими развитие внутреннего и въездного туризма Курской области, в настоящее время являются:

несовершенство туристской инфраструктуры территории, в особенности в муниципальных районах области;

недостаточный объём целенаправленной рекламы имеющихся рекреационных и туристских возможностей региона;

отсутствие сложившегося узнаваемого туристического бренда – «Курская область», говорящего об уникальности региона;

неудовлетворительное техническое состояние многих объектов туристского интереса – памятников усадебно-паркового искусства, церковного зодчества, гражданской архитектуры;

отсутствие региональной законодательной базы в сфере туризма, регулирующей всестороннее развитие территории с учетом богатых туристских ресурсов и высокого туристского потенциала;

отсутствие межрегиональной туристской интеграции;

недостаточная квалификация кадров в сфере туристской индустрии.

При этом область уже сегодня обладает высоким туристско-рекреационным потенциалом (богатое историко-культурное наследие, хорошие природные условия, выгодное географическое положение и благоприятная социально-экономическая ситуация), и, в наибольшей степени, привлекательна для туристов с точки зрения экологического, приключенческого и экспедиционного туризма, познавательно-экскурсионного туризма, активного отдыха и спортивной охоты и рыбалки.

Современные тенденции мирового и российского туристского рынка свидетельствуют о том, что происходит смещение в запросах потребителей туристских услуг. Накопление туристического опыта у потребителей (туристов) постепенно приводит к повышению требований к качеству предлагаемых услуг и продуктов. Притом, что для туристов по-прежнему важными остаются обеспечение высокого уровня комфортности отдыха, повышаются требования к большему разнообразию туристских услуг, уникальности предлагаемых туристских продуктов.

Для увеличения привлекательности Курской области, как для внутреннего, так и для въездного туризма требуется создание интересных туристических предложений, повышение качества сервиса, расширение сферы туристических услуг, отвечающей запросам различных категорий потребителей, повышение материальной базы туристической индустрии, а также проведение значительных мероприятий на пути последовательного продвижения регионального туристского продукта, формирования и целенаправленной рекламы на рынке туристических услуг хорошо узнаваемого бренда «Курская область».

Туристско-рекреационные ресурсы области позволяют развивать следующие виды туризма:

религиозный (паломнический) туризм;

историко-культурный туризм;

событийный туризм;

сельский туризм;  
 транзитный туризм;  
 деловой (конгрессно-выставочный, корпоративный, бизнес-туризм) туризм;  
 лечебно-оздоровительный (медицинский, оздоровительный) туризм;  
 экологический туризм;  
 научный туризм;  
 приключенческо-экспедиционный туризм;  
 пешеходный туризм;  
 спортивная рыбалка и охота.

### 3.10 Транспортная инфраструктура

#### 3.10.1. Авиационный транспорт

Авиационный транспорт в Курской области представлен аэропортом «Курск (Восточный)», это международный аэропорт города Курска, расположенный в 7 км к востоку от центра города.

Аэродром «Курск (Восточный)» способен принимать самолёты: Ил-76, Ту-154, Boeing 737-500, Ту-134, Sukhoi Superjet 100, Як-42 и все более лёгкие, а также вертолёты всех типов. Квалификационное число взлетно-посадочной полосы: (PCN) 22/R/A/X/T. Аэропорт используется как гражданской, так и военной авиацией, допущен к приёму и выпуску международных рейсов.

На аэродроме базируется 5-я авиагруппа 7000 авиационной базы (бывший 14-й Гвардейский истребительный авиаполк – войсковая часть 23243), на вооружении которой стоят самолёты МиГ-29СМТ.

Воздушное сообщение осуществляется в 4-х направлениях: Москва, Анапа, Сочи, Симферополь. Международное сообщение осуществляется чартерными рейсами.

В соответствии с распоряжением Правительства Российской Федерации от 29.11.2017 № 2665-р, на территории Курской области расположен пункт пропуска через границу Российской Федерации: ВПП Курск.

Таблица 3.10.1.1

#### Расписание рейсов аэропорта Курска «Восточный»

Рейс	Сообщение	Время отправления	Время прибытия на конечный пункт	Дни курсирования	Цена билетов
UT174	Курск - Москва (Внуково)	06:45	08:05	пн-сб	2790, 3500, 4500 р.
UT173	Москва (Внуково) - Курск	20:30	21:50	пн-пт, вс	2790, 3500, 4500 р.

UT165	Курск - Анапа (Витязево)	10:40	13:10	сб	7125 р.
UT166	Анапа (Витязево) - Курск	18:10	20:30 (Анапа), 20:30	сб	7125 р.
UT165	Курск - Сочи	10:40	15:10	сб	8125 р.
Рейс	Сообщение	Время отправления	Время прибытия на конечный пункт	Дни курсирования	Цена билетов
UT166	Сочи - Курск	16:10	20:30	сб	8125 р.
UT705	Курск - Симферополь	10:20	11:30	вс	7097 р.
UT706	Симферополь - Курск	12:30	15:40	вс	7097 р.

### 3.10.2. Железнодорожный транспорт

В настоящее время по территории Курской области проходят участки Московской и Юго-Восточной железных дорог – филиалов ОАО «РЖД»:

двухпутный электрифицированный Малоархангельск – Курск – Клюква;

однопутные неэлектрифицированные участки: Теткино – Локоть, Охочевка – Косоржа, Мармыжи – Рогозинская, Глушково – Льгов-Киевский – Суджа – Юсупово, Коренево – Рыльск с ответвлением на Сеймская;

однопутные с двухпутными вставками неэлектрифицированные участки: Арбузово – Курбакинская, Арбузово – Артаково, Арбузово – Евдокимовка, Льгов-Киевский – Курск – Мармыжи – Касторная-Курская – Нижнедевицк;

двухпутные электрифицированные участки: Клюква – Сараевка – Ельниково, Роговое – Касторная-Новая – Прокуророво;

двухпутный неэлектрифицированный Сараевка – Приустье;

однопутный неэлектрифицированный Ржава – Обоянь.

В границах Курской области расположены железнодорожные станции:

Касторная-Новая, Льгов-Киевский, Ржава, Курск, Курбакинская, Рышково, Михайловский Рудник, Локоть, Теткино, Глушково, Коренево, Артаково, Шерекино, Соковнинка, Арбузово, Дерюгино, Снижа, Остапово, Локинская, Сосновый Бор, Псел, Блохино, Лукашевка, Кривцово, Возы, Ноздрачево, Отрешково, Охочевка, Мармыжи, разъезд 156 км, Благодатенский, Рыльск, Конышевка, Дмитриев-Льговский, Суджа, Дьяконово, Клюква, Конарево, Полевая, Шумаково, Солнцево, Сараевка, Обоянь, Кривецкая, Свобода, Золотухино, Поныри, Щигры, Удобрительная, Черемисиново, Кшень, Касторная-Курская, Горшечное, Роговое.

Вокзалы расположены на станциях: Касторная-Новая, Льгов-Киевский, Ржава, Курск, Курбакинская, Рышково, Михайловский Рудник, Теткино, Глушково, Коренево, Шерекино, Арбузово, Псел, Блохино, Лукашевка, Возы, Охочевка, Мармыжи, Благодатенский, Конышевка, Дмитриев-Льговский, Суджа, Дьяконово, Свобода, Золотухино, Поныри,

Щигры, Черемисиново, Кшень, Горшечное, а также на остановочных пунктах Колонтаевка, Лачиново.

В соответствии с распоряжением Правительства Российской Федерации от 29.11.2017 № 2665-р, на территории Курской области расположены пункты пропуска через границу Российской Федерации:

ЖДПП Глушково;

ЖДПП Локоть;

ЖДПП Теткино.

### **Выводы**

Железнодорожный транспорт играет важную роль в экономике региона. Насыщенность территории области железнодорожными путями позволяет развивать промышленность не только вблизи крупных населенных пунктов, но и менее населенных местах, однако наличие железнодорожных путей обязательно. Продукцию промышленности Курской области возможно отгружать за границы Курской области, т.е. потребителям с других регионов Российской Федерации.

Преимущества Курской области по сравнению с соседними регионами в развитии железнодорожного сообщения связаны с наличием:

подготовленного кадрового потенциала (наличие Курского техникума железнодорожного транспорта);

хорошо оснащенного локомотивного депо в городе Курске, с филиалами в крупных транспортных узлах: в городе Льгове и на станции Курбакинская.

Железнодорожный транспорт общего пользования не имеет экономической альтернативы при осуществлении значительных объемов перевозок грузов на средние и дальние расстояния. В структуре объема перевозок грузов железнодорожным транспортом до 90 % занимает продукция Михайловского ГОКа – железорудное сырье; 10 % – строительные материалы, лом черных металлов, зерно, продукты перемола и сахар. В целях обеспечения роста грузовых и пассажирских потоков через границу с Украиной, продолжается работа по открытию железнодорожных пунктов пропуска в Теткино, Локоть и Глушково.

### **3.10.3. Автомобильный транспорт**

Сеть автомобильных дорог области представлена автодорогами федерального, регионального и местного значения.

Через территорию области проходят транспортные автомагистрали, имеющие федеральное значение:

А-142 Тросна – Калиновка на участке прохождения км 14+200 – км 113+000 – III;

М-2 «Крым» Москва – Тула – Орел – Курск – Белгород – граница с Украиной на участках прохождения км 456+040 – км 468+983, км 470+070 – км 484+000, км 501+000 – км 511+000, км 553+000 – км 597+963 – III; км



468+983 – км 470+070, км 484+000 – км 501+000, км 511+000 – км 533+000, км 597+963 – км 603+000, км 0+000 – км 3+700, км 23+500 – км 31+050 – II;

Р-298 Курск – Воронеж – автомобильная дорога Р-22 «Каспий» на участках прохождения км 9+200 – км 22+000, км 133+000 – км 152+595 – II; км 22+000 – км 133+000 – III;

М-2 «Крым» Москва – Тула – Орел – Курск – Белгород – граница с Украиной – Прохоровка – Губкин – Р-298 Курск – Воронеж – автомобильная дорога;

Р-22 «Каспий» на участке прохождения км 138+360 – км 156+143 – II.

В структуре общей протяженности автомобильных дорог с твердым покрытием доля региональных дорог, находящихся в областной собственности, составляет 68 %, ведомственных дорог – 27 %, федеральных – 5 %.

Курская область характеризуется высокой плотностью транспортного сообщения и развитой транспортной инфраструктурой.

На 01.01.2020 г. общая протяженность сети автомобильных дорог, проходящих по территории Курской области, составляет 17428,5 км, в том числе:

магистральные автомобильные дороги, имеющие федеральное значение – 417,1 км;

автомобильные дороги общего пользования регионального или межмуниципального значения – 6585,7 км;

автомобильные дороги общего пользования местного значения – 10425,7 км.

В соответствии с утвержденной комплексной схемой организации дорожного движения предусмотрен комплекс мероприятий по созданию мультимодальных транспортно-пересадочных узлов в границах Курской городской агломерации.

Транспортно-пересадочный узел (ТПУ) – пассажирский комплекс, выполняющий функции по перераспределению пассажиропотоков между видами транспорта и направлениями движения. Как правило, ТПУ возникают в крупных транспортных узлах с целью оптимизации перевозочного процесса.

Основной целью функционирования ТПУ является обеспечение пересадки пассажиров общественного и индивидуального транспорта в максимально комфортных условиях, с минимально возможными временными затратами.

Таблица 3.10.3.1

**Планируемые мультимодальные транспортно-пересадочные узлы**

№ п/п	Территория (муниципальное образование)	Наименование мероприятия	Адресный перечень	Единицы	Срок реализации
1	Город Курск	Строительство ТПУ (Западный)	ул. Ленинского Комсомола 97 (парк Волокно)	1	2024-2027
2	Город Курск	Строительство ТПУ (Восточный)	ул. Западный парк (ж/д вокзал)	1	2024-2027
3	Город Курск	Строительство ТПУ (Северо-западный)	Автовокзал «Северный»	1	2024-2027
4	Город Курск	Строительство ТПУ (Южный)	пл. Рокоссовского (ООТ «пл. Рокоссовского»)	1	2024-2027

В соответствии с распоряжением Правительства Российской Федерации от 29.11.2017 № 2665-р, на территории Курской области расположены пункты пропуска через границу Российской Федерации:

МАПП Крупец;

МАПП Суджа;

ДАПП Теткино (Бояро-Лежачи);

ДАПП Теткино (Рыжевская).

Согласно распоряжениям Росавтодора от 30.10.2014 № 2092-р, от 21.10.2013 № 1631-р, от 22.08.2017 № 2196-р, от 24.12.2014 № 2628-р установлена следующая ширина придорожных полос автомобильных дорог общего пользования федерального значения:

М-2 «Крым» Москва – Тула – Орел – Курск – Белгород – граница с Украиной – 50 м, 100 м, 150 м;

Р-298 Курск – Воронеж – автомобильная дорога Р-22 «Каспий» – 50 м.

По информации комитета транспорта и автомобильных дорог Курской области в 2021 году запланированы мероприятия по приему-передачи в федеральную собственность следующих автомобильных дорог:

а/д «Крым»-Иванино и а/д Курск-Льгов-граница с Украиной (протяженность 150,8 км) срок передачи в федеральную собственность – IV квартал 2021 года;

а/д «Юго-Восточный обход города Курска» (протяженность 24,6 км) срок передачи в федеральную собственность – II квартал 2021 года;

а/д «Курск-Борисоглебск»-Кшенский-Елец совместно с Липецкой областью (протяженность 156,0 км) срок передачи в федеральную собственность – IV квартал 2021 года;

а/д «Прохоровка-Губкин-Горшечное-Р-298» совместно с Белгородской областью (протяженность 122,0 км) передана в федеральную собственность;

а/д М-2 «Крым» Москва-Тула-Орел-Курск-Белгород-граница с Украиной (северный подход к городу Курску (протяженность 2,0 км) срок приема из федеральной собственности – 2021 года;

а/д М-2 «Крым» Москва-Тула-Орел-Курск-Белгород-граница с Украиной (южный подход к городу Курску (протяженность 4,4 км)) срок приема из федеральной собственности – 2021 года.



Рис. 3.10.3.1 Курская область в структуре транспортных связей (автодороги) юго-западного региона европейской части Российской Федерации.

### Таблица 3.10.3.2

**Перечень автомобильных дорог общего пользования регионального или межмуниципального значения  
Курской области на 01.01.2020 года**

[illegible]

[illegible]

[illegible]

[illegible]



[illegible]

[illegible]

[illegible]

[illegible]

154.	«Фатеж-Дмитриев»-Щербачево	3,216	-	3,22	-	-	-	-	-	-	-	3,22	-
155.	«Дмитриев-Береза-Меньшиково-Хомутовка»-Лозы	0,9	-	0,90	-	-	-	-	-	-	-	0,90	-
156.	«Тросна-Калиновка»-Хинецкое	2,86	-	2,86	-	-	-	-	-	-	-	2,86	-
157.	«Тросна-Калиновка»-Меловое-Погодино-Красный Клин»-Меркуловка	2,08	-	2,08	-	-	-	-	-	-	-	2,08	-
158.	«Тросна-Калиновка»-Дерюгино-Неварь»-Кубань	8,175	-	8,18	-	-	-	-	-	-	-	-	8,18
159.	«Дмитриев-Береза-Меньшиково-Хомутовка»-Пушкарево	2,35	-	2,25	0,10	-	-	-	-	-	-	-	2,35
160.	«Фатеж-Дмитриев»-Татарка	1,982	-		1,98	-	-	-	-	-	-	-	1,98
161.	«Тросна-Калиновка»-Кирпиловка	0,831	-	0,83	-	-	-	-	-	-	-	-	0,83
162.	«Тросна-Калиновка»-Киликино	1,5	-	1,50	-	-	-	-	-	-	-	-	1,50
163.	«Тросна-Калиновка»-Глубое	3	-	3,00	-	-	-	-	-	-	-	-	3,00
164.	«Фатеж-Дмитриев»-Борки	1,318	-	1,32	-	-	-	-	-	-	-	1,32	-
165.	Подъезд к а/д Тросна-Калиновка на км 69+840	0,375	-	0,38	-	-	-	-	-	-	-	-	0,38
<b>ЖЕЛЕЗНОГОРСКИЙ РАЙОН</b>													
166.	Фатеж-Дмитриев	19,077	-	19,077	-	-	-	-	-	3,945	15,132	-	-
167.	«Тросна-Калиновка»- Михайловка-Линец	29,169	-	29,169	-	-	-	-	-	1,9	27,269	-	-
168.	«Крым»-Игино-Троицкое-»Тросна-Калиновка»-Михайловка-Линец»	17,9	-	17,9	-	-	-	-	-	-	-	17,69	0,21
169.	а/д № 46-Городное	7,418	6,5	0,918		-	-	-	-	-	-	7,418	
170.	а/д № 46-Копенки-Богатыревский	6,5	3,5	1,4	1,6	-	-	-	-	-	-	3,5	3
171.	Железнодорож-Студенок	3,94	-	3,94	-	-	-	-	-	-	-	3,94	
172.	«Тросна-Калиновка»-Михайловка-Линец»-Злобино-Александровка	5,177	-	5,177	-	-	-	-	-	-	-	5,177	-
173.	«Тросна-Калиновка»-Михайловка-Линец»-»Фатеж-Дмитриев» ч/з Басово	12,245	-	12,245	-	-	-	-	-	-	-	12,245	-
174.	Михайловка-ст. Остапово	8,098	-	8	-	0,098	-	-	-	-	-	8,098	-

[illegible]

[illegible]

[illegible]



[illegible]

259.	«Коньшевка-Жигаево-»Фатеж-Дмитриев»-Рыжково-Лукьянчиково	12,72	-	12,72	-	-	-	-	-	-	-	12,72	-
260.	Коньшевка-Макаро-Петровское с подъездами к с. Беляево, с. Черниченко	26,734	-	26,734	-	-	-	-	-	-	-	26,734	-
261.	«Коньшевка-Макаро-Петровское»-Олешенка с подъездом к с. Наумовка	14,974	-	14,974	-	-	-	-	-	-	-	14,974	-
262.	«Коньшевка-Макаро-Петровское»-Шустово-Коробкино	18,246	-	18,246	-	-	-	-	-	-	-	18,246	-
263.	«Льгов-Коньшевка»-Ширково	3,217	-	3,217	-	-	-	-	-	-	-	3,217	-
264.	Кашара-Гряды	9,5	-	9,5	-	-	-	-	-	-	-	9,5	-
265.	Шустово-Новоселовка	3,8	-	3,8	-	-	-	-	-	-	-	3,8	-
266.	Машкино-ст. Соковнинка-Наумовка	12,417	-	12,417	-	-	-	-	-	-	-	12,417	-
267.	«Коньшевка-Жигаево-»Фатеж-Дмитриев»-Дремово-Черемошки	5,1	-	5,1	-	-	-	-	-	-	-	5,1	-
268.	«Коньшевка-Макаро-Петровское»-Артаково-Вандарец	4,84	-	4,84	-	-	-	-	-	-	-	4,84	-
269.	Рыжково-Волково	1,472	-	1,472	-	-	-	-	-	-	-	1,472	-
270.	«Льгов-Коньшевка»-Толкачевка-Прилепы	3,319	-	3,319	-	-	-	-	-	-	-	3,319	-
271.	«Коньшевка-Макаро-Петровское»-Троицкий	1,529	-	1,529	-	-	-	-	-	-	-	1,529	-
272.	«Коньшевка-Жигаево-»Фатеж-Дмитриев»-Коньшевка	1,817	-	1,817	-	-	-	-	-	-	-	1,817	-
273.	«Коньшевка-Жигаево-»Фатеж-Дмитриев»-Малое Городьково-Большое Городьково»-Яковлево	5,225	-	4,781	0,264	-	-	0,18	-	-	-	5,045	-
274.	Ширково-Хрылевка-Шустово	7,946	-	1,4	-	-	-	6,546	-	-	-	1,4	-
275.	«Коньшевка-Жигаево-»Фатеж-Дмитриев»-Рыжково-Лукьянчиково»-Ваблия	0,512	-	0,512	-	-	-	-	-	-	-	0,512	-
276.	Коробкино-оздоровительный лагерь	1,727	-	1,12	-	-	-	0,607	-	-	-	1,12	-
277.	«Коньшевка-Жигаево-»Фатеж-Дмитриев»-Малое Городьково-Большое Городьково»-Озеровка-Юрьевка-Павловка	11,155	-	-	-	11,155	-	-	-	-	-	-	11,15 5

[illegible]

[illegible]

[illegible]

[illegible]

[illegible]

[illegible]





[illegible]

[illegible]

[illegible]

[illegible]

[illegible]

[illegible]

529.	«Обоянь-Суджа»-Бушмено-Бегичево	5,15	-	5,15	-	-	-	-	-	-	-	5,15	-
530.	«Обоянь-Суджа»-Шмырево	4	-	4	-	-	-	-	-	-	-	4	-
531.	«Обоянь-Суджа»-Картамышево	3,26	-	3,26	-	-	-	-	-	-	-	3,26	-
532.	«Обоянь-Суджа»-Гридасово	3,8	-	3,8	-	-	-	-	-	-	-	3	0,8
533.	«Обоянь-Солнцево-Мантурово»-Малые Крюки-Потопахино»-Стрелецкое	2,05	-	2,05	-	-	-	-	-	-	-	1,25	0,8
534.	Обоянь-Пушкарное	1,63	-	1,63	-	-	-	-	-	-	-	1,63	-
535.	«Обоянь-Солнцево-Мантурово»-Малые Крюки-Потопахино»-Рудавец	4,7	-	4,7	-	-	-	-	-	-	-	4,7	-
536.	«Обоянь-Солнцево-Мантурово»-Малые Крюки-Потопахино»-Малые Крюки	2,5	-	2,5	-	-	-	-	-	-	-	2,5	-
537.	«Обоянь-Суджа»-Гридасово»-Луневка	1,5	-	1,5	-	-	-	-	-	-	-	-	1,5
538.	«Обоянь-Суджа»-Гридасово»-Чекмаревка	6,87	-	6,87	-	-	-	-	-	-	-	-	6,87
539.	Шевелево-Платоновка	8,091	-	8,091	-	-	-	-	-	-	-	7,143	0,948
540.	«Крым»-Нижнее Солотино	5,16	-	5,16	-	-	-	-	-	-	-	0,71	4,45
541.	«Крым»-Афанасьево	3	-	3	-	-	-	-	-	-	-	-	3
542.	«Обоянь-Солнцево-Мантурово»-Малые Крюки-Потопахино»-Кулига	0,8	-	0,8	-	-	-	-	-	-	-	0,8	-
543.	«Обоянь-Суджа»-Коптево	1	-	1	-	-	-	-	-	-	-	1	-
544.	«Обоянь-Суджа»-Гремячка	1,515	-	1,515	-	-	-	-	-	-	-	1,515	-
545.	«Бобрава-Гочево»-«Обоянь-Суджа»	0,692	-	0,692	-	-	-	-	-	-	-	0,692	-
546.	Вышнее Бабино-граница Большесолдатского района	0,687	-	0,687	-	-	-	-	-	-	-	-	0,687
<b>ОКТАБРЬСКИЙ РАЙОН</b>													
547.	Дьяконово-Суджа-граница с Украиной	21,000	-	21,000	-	-	-	-	-	10,5	10,5	-	-
548.	Курск-Льгов-Рыльск-граница с Украиной	20,076	-	20,076	-	-	-	-	20,076	-	-	-	-
549.	«Крым»-Иванино	23,144	-	23,144	-	-	-	-	-	23,144	-	-	-
550.	Дьяконово-Журавлинский	10,700	8,514	-	-	-	-	2,186	-	-	-	-	8,514



[illegible]

[illegible]

[illegible]

613.	«Пристенъ-Средняя Ольшанка»-Вихровский	1,5	-	0,5	-	1	-	-	-	-	-	1,5	-
614.	Прилепы-Ильинка	10,249	-	10,249	-	-	-	-	-	-	-	10,249	-
615.	а/д в с. Сазановка Пристенского района-Солнцевский район	0,478	-	0,478	-	-	-	-	-	-	-	0,478	-
616.	«Обоянь-Солнцево-Мантурово»-Пристенъ»-»Пристенъ-Кривцово»	1,250	-	1,250	-	-	-	-	-	-	-	1,25	-
<b>РЫЛЬСКИЙ РАЙОН</b>													
617.	Курск-Льгов-Рыльск-граница с Украиной	69,005	-	69,005	-	-	-	-	-	-	69,005	-	-
618.	Рыльск-Коренево-Суджа	8	-	8	-	-	-	-	-	-	0,6	7,4	-
619.	Хомутовка-Рыльск-Глушково-Теткино-граница с Украиной	35,31	-	35,31	-	-	-	-	-	-	35,31	-	-
620.	«Курск-Льгов-Рыльск-граница с Украиной»-Гниловка»-Слободка-Ивановка	2,861	-	2,861	-	-	-	-	-	-	-	2,861	-
621.	«Курск-Льгов-Рыльск-граница с Украиной»-Александровка	3,4	-	3,4	-	-	-	-	-	-	-	3,4	-
622.	«Курск-Льгов-Рыльск-граница с Украиной»-Боброво	5,45	-	5,45	-	-	-	-	-	-	-	5,45	-
623.	«Курск-Льгов-Рыльск-граница с Украиной»-Большегнеушево с подъездом к с. Макеево	18,7	-	18,7	-	-	-	-	-	-	-	18,7	-
624.	«Курск-Льгов-Рыльск-граница с Украиной»-Большегнеушево»-Бегоща с подъездом к д. Новая Николаевка	15,9	-	15,9	-	-	-	-	-	-	-	15,9	-
625.	«Курск-Льгов-Рыльск-граница с Украиной»-Большегнеушево»-Жговеть	0,8	-	0,8	-	-	-	-	-	-	-	0,8	-
626.	«Курск-Льгов-Рыльск-граница с Украиной»-Большегнеушево»-Поповка	5,007	-	5,007	-	-	-	-	-	-	-	5,007	-
627.	«Курск-Льгов-Рыльск-граница с Украиной»-Велье	6,122	-	6,122	-	-	-	-	-	-	-	5,322	0,8
628.	«Курск-Льгов-Рыльск-граница с Украиной»-Воронок	1,57	-	1,57	-	-	-	-	-	-	-	1,57	-
629.	«Курск-Льгов-Рыльск-граница с Украиной»-Гниловка	17,94	-	17,94	-	-	-	-	-	-	5	12,94	-

[illegible]

647.	«Хомутовка-Рыльск-Глушково-Теткино-граница с Украиной»-Артюшково»-Иштутино	0,583	-	0,583	-	-	-	-	-	-	-	0,583	-
648.	«Хомутовка-Рыльск-Глушково-Теткино-граница с Украиной»-Артюшково»-Слободка	1,879	-		1,879	-	-	-	-	-	-	1,879	-
649.	«Хомутовка-Рыльск-Глушково-Теткино-граница с Украиной»-Артюшково»-Тимохино	2,828	-	2,828	-	-	-	-	-	-	-	2,828	-
650.	«Хомутовка-Рыльск-Глушково-Теткино-граница с Украиной»-Березники	6,052	-	6,052	-	-	-	-	-	-	-	6,052	-
651.	«Хомутовка-Рыльск-Глушково-Теткино-граница с Украиной»-Березники»-Стропицы	0,721	-	0,721	-	-	-	-	-	-	-	0,721	-
652.	«Хомутовка-Рыльск-Глушково-Теткино-граница с Украиной»-Капыстичи	9,889	-	9,889	-	-	-	-	-	-	-	9,889	-
653.	«Хомутовка-Рыльск-Глушково-Теткино-граница с Украиной»-Кострова	4,886	-	4,886	-	-	-	-	-	-	-	4,886	-
654.	«Хомутовка-Рыльск-Глушково-Теткино-граница с Украиной»-Тураево	2,759	-	2,759	-	-	-	-	-	-	-	2,759	-
655.	«Хомутовка-Рыльск-Глушково-Теткино-граница с Украиной»-Сухая	1,1	-	1,1	-	-	-	-	-	-	-	-	1,1
656.	«Хомутовка-Рыльск-Глушково-Теткино-граница с Украиной»-Большенизовцево	1,5	-	1,5	-	-	-	-	-	-	-	-	1,5
657.	«Курск-Льгов-Рыльск-граница с Украиной»-Гниловка»-Анатолевка	5,1	-	5,1	-	-	-	-	-	-	-	-	5,1
658.	«Курск-Льгов-Рыльск-граница с Украиной»-Ивановское	3,8	-	3,8	-	-	-	-	-	-	-	3,8	-
659.	«Курск-Льгов-Рыльск-граница с Украиной»-Зеленый Гай	1,8	-	1,74	-	0,06	-	-	-	-	-	-	1,8
660.	Ивановское-Колонтаевка	5,308	-	5,308	-	-	-	-	-	-	-	5,308	-
<b>СОВЕТСКИЙ РАЙОН</b>													
661.	Курск-Касторное	48,65	-	48,65	-	-	-	-	-	-	-	48,65	-
662.	«Курск-Борисоглебск»-Кшенский- граница Липецкой области	49,388	-	49,388	-	-	-	-	-	-	49,388	-	-

[illegible]

[illegible]



[illegible]

[illegible]

[illegible]

[illegible]

[illegible]

797.	«Крым»-Чибисовка	4,1	-	4,1	-	-	-	-	-	-	-	4,1	-
798.	«Крым»-Ясенок	2,268	-	2,268	-	-	-	-	-	-	-	2,268	-
799.	«Фатеж-Дмитриев»-Басовка	0,885	-	0,885	-	-	-	-	-	-	-	0,885	-
800.	«Фатеж-Дмитриев»-Нижний Реут-Путчино	10,778	-	10,778	-	-	-	-	-	-	-	10,778	-
801.	«Фатеж-Дмитриев»-Солдатское-Шуклино	22,635	-	22,635	-	-	-	-	-	-	-	22,635	-
802.	«Фатеж-Дмитриев»-Солдатское-Шуклино»- Алисово	6,212	-	6,212	-	-	-	-	-	-	-	6,212	-
803.	«Фатеж-Дмитриев»-Солдатское-Шуклино»-Верхние Халчи	9,41	-	9,410	-	-	-	-	-	-	-	9,410	-
804.	Фатеж-Миленино	2,456	-	2,456	-	-	-	-	-	-	-	-	2,456
805.	«Фатеж-Дмитриев»-Солдатское-Шуклино»-Верхние Халчи»-Подымовка-Пролетаровка	4,659	-	4,659	-	-	-	-	-	-	-	-	4,659
806.	«Крым»- Жердево	4,295	-	4,295	-	-	-	-	-	-	-	4,295	-
807.	«Крым»-Косилово с подъездом к Доброхотово	2,52	-	2,52	-	-	-	-	-	-	-	2,52	-
808.	«Крым»-Бычки	6,565	-	6,425	-	-	-	0,14	-	-	-	1,868	4,557
809.	Сотниково-Щекатихино	2,106	-	0,3	-	1,806	-	-	-	-	-	-	2,106
810.	Большое Жирово-Скрипеевка-Кутасовка	2,508	-	2,508	-	-	-	-	-	-	-	-	2,508
811.	«Крым»-1-е Банино»-Ржава	1,46	-	1,46	-	-	-	-	-	-	-	1,2	0,26
812.	Алисово-Покровское-Кофановка	3,15	-	3,15	-	-	-	-	-	-	-	-	3,15
813.	«Крым»-1-ое Шемякино-Ивановка	0,491	-	0,491	-	-	-	-	-	-	-	0,491	-
814.	Ржава-Горки в Фатежском районе	3,967	-	3,967	-	-	-	-	-	-	-	3,967	-
ХОМУТОВСКИЙ РАЙОН													

[illegible]

[illegible]





[illegible]

### Наличие автомобильного транспорта в Курской области

Показатель	2015	2016	2017	2018	2019
Автомобильный транспорт – всего	393629	404376	417280	402612	398987
Легковые автомобили	358563	367892	379294	367101	364178
Грузовые автомобили	29536	30736	32034	29726	29527
Автобусы	5530	5748	5952	5785	5282

#### 3.10.4. Аварийность на транспорте

Рост автомобилизации населения, мобильности населения, грузовых перевозок и роли автомобильного транспорта в целом является источником риска возникновения дорожных транспортных происшествий. За период с 2015 по 2019 гг. показатели аварийности в целом снижались, особенно за период 2016-2018 гг. (рис. 3.10.4.1).

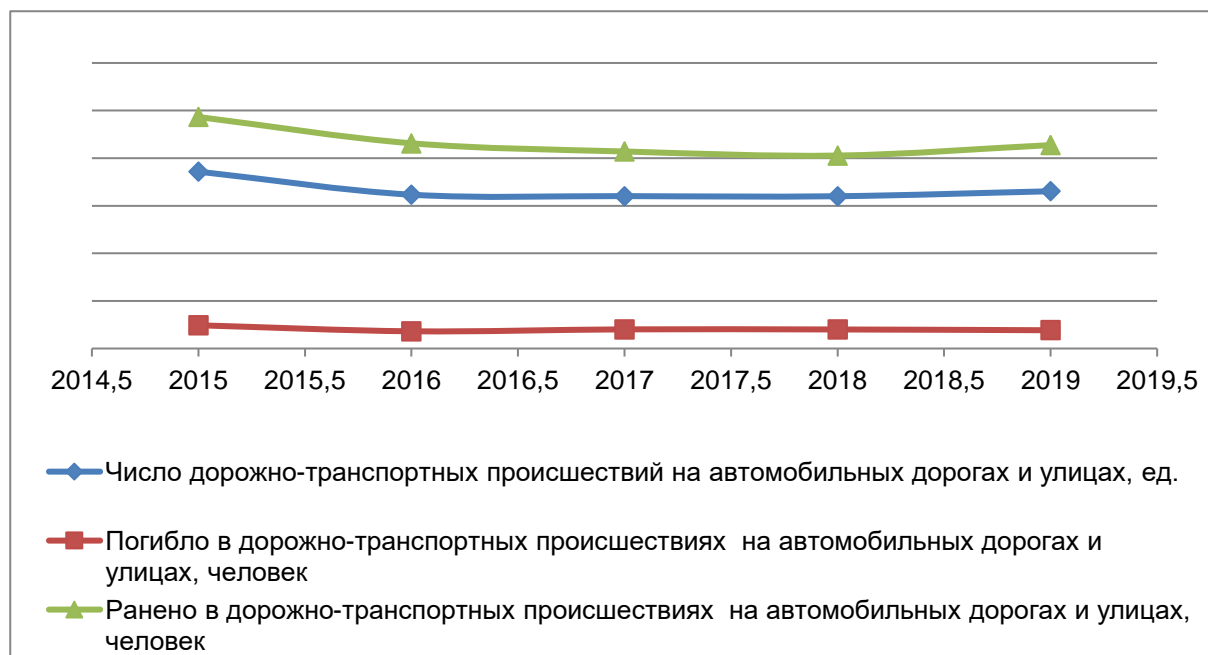


Рис. 3.10.4.1 Показатели аварийности на автомобильном транспорте

В тоже время удельный показатель аварийности на транспорте (количество происшествий на численность населения) показывает падение аварийности с 2015 по 2018 год, но рост к 2019 году.

Анализ количества дорожно-транспортных происшествий показывает, что максимальным показателем обладают такие районы как: Курский, Октябрьский, Медвенский, Щигровский, Солнцевский районы. В тоже время, по показателю гибели в ДТП Октябрьский, Горшеченский, Тимский, Хомутовский районы значительно превышают среднестатистический показатель по Курской области (более чем 1,5 раза).

На фоне автомобилизации населения и нагрузки на автомобильную транспортную сеть показатели темпа аварийности на транспорте достаточно стабильны. Однако, необходимо принимать меры по снижению аварийности на дорогах таких районов как: Курский, Октябрьский, Медвенский, Щигровский, Солнцевский, Горшеченский, Тимский и Хомутовский. Стратегической задачей для администрации области и районов будет поиск аварийных мест, строительство объездов и обустройство «гасителей» скоростей для автомобилей, обустройство тротуаров вдоль проезжих частей и прочие мероприятия.

### **Выводы**

Автомобильный транспорт является основой для роста транспортной мобильности населения области, что в настоящий момент и происходит. Рост автомобилизации населения повышает требования к пропускной способности автомобильных дорог и качеству дорожных одежд.

Рост трафика транзитного автомобильного транспорта диктует строительство автомобильных дорог – транспортных обходов населенных пунктов, а также строительство современных транспортно-логистических комплексов и стоянок для грузового транспорта.

Дополнительно необходимо развивать придорожный сервис – строительство станций по техническому обслуживанию автомобилей, автомобильных заправочных станций и сети придорожных отелей.

## **3.11 Инженерная инфраструктура**

### **3.11.1. Электроснабжение**

Потребность в электроэнергии Курской области обеспечивается собственными источниками, расположенными на территории области.

Основным источником, вырабатывающим электроэнергию, является Курская АЭС (4000 МВт), расположенная в 40 км от г. Курска. Курская АЭС является важнейшим узлом ЕЭС России. Основным потребителем является энергосистема «Центр», которая охватывает 19 областей в основном центра России.

Курская АЭС выдаёт электроэнергию по 9 линиям электропередачи:

6 линий (330 кВ): 4 линии для электроснабжения области (идут от ОРУ 330 кВ КуАЭС на ПС 330/110 кВ «Южная», «Курская», «Железнодорожная»), 2 для севера Украины;

3 линии (750 кВ): 1 линия для Белгородской области (на ПС 750/500/330/110 кВ «Металлургическая»), 1 линия для северо-востока Украины (ПС 750 кВ «Североукраинская»), 1 линия для Брянской области (ПС 750 кВ «Новобрянская»);

одна линия 110 кВ используется для резервного электроснабжения собственных нужд.

Курская АЭС является основным производителем (80 % объема) электроэнергии в Курской энергосистеме. В 2018 году АЭС выработала электроэнергии 24,773 млрд кВт\*ч. На нее приходится 12,1 % всей выработки энергии Концерна «Росэнергоатом» в 2018 году. До 8,3 млрд. кВт\*ч произведенной

в Курской области электроэнергия идет на собственное потребление области, остальные передаются в соседние области (в том числе до 3 млрд. кВт\*ч на Украину).

Курская атомная электростанция функционирует свыше 30 лет, поэтому основная задача в долгосрочной перспективе – реконструкция действующих энергоблоков и строительство новых. В эксплуатации в настоящий момент находятся все 4 энергоблока (по 1000 МВт каждый).

Развитая сеть линий электропередачи напряжением 110-750 кВ связывает Курскую энергосистему с четырьмя энергосистемами центральной части России – Белгородэнерго, Брянскэнерго, Липецкэнерго и Орёлэнерго. Средства диспетчерского и технологического управления позволяют также осуществлять параллельную работу с энергосистемой Украины. Общая протяженность линий электропередачи Курскэнерго составляет 33514,65 км.

На балансе Курскэнерго находятся подстанции:

напряжением 110 кВ – 80 шт. (общей мощностью 2445 МВА);

напряжением 35 кВ – 202 шт. (общей мощностью 891,5 МВА);

напряжением 6-10\0,4 кВ – 8702 шт. (общей мощностью 1420,1 МВА).

### **Перспективы развития электроэнергетики области**

В долгосрочном прогнозе роста российской экономики на перспективу Минэкономразвития Российской Федерации выделяются основные приоритеты развития электроэнергетики в европейской части России:

техническое перевооружение тепловых электростанций на газе с замещением паросиловых турбин на парогазовые турбины;

развитие атомных электростанций.

Основным генерирующим источником в Курской энергосистеме является Курская АЭС, которая покрывает до 14 процентов потребности в электроэнергии по ЦФО. Поэтому устойчивое развитие, обеспечивающее рост благосостояния и повышение уровня жизни населения области, основывается на развитии энергетического комплекса, а сектор экономики, связанный с производством и распределением электрической и тепловой энергии, может рассматриваться в качестве потенциального кластера.

Возрастание роли энергетической отрасли обусловлено:

развитием промышленности, а также ростом эффективности работы транспорта, строительства, АПК и других отраслей экономики, которые во многом определяются внедрением новой техники и технологий, предусматривающих использование электроэнергии;

снижением трудоемкости промышленного производства, которое может быть обеспечено за счет роста электровооруженности труда и энергооснащенности основных производственных фондов;

расходами электро- и теплоэнергии в коммунально-бытовом секторе, имеющими тенденцию к увеличению.

Кроме того, в Курской области приступили к практической реализации мероприятий по развитию мощностей Михайловского ГОКа, энергопотребление которого возрастет. С учетом развития других промышленных потребителей области намечается увеличение внутреннего потребления электроэнергии на 4 млрд. кВт\*ч.

Это дополнительно приведет к снижению поставок электроэнергии потребителям за пределами области с 20 до 16 млрд. кВт\*ч.

Курская область перепроизводит электроэнергии в пределах 20 млрд. кВт\*ч, что помогает успешно развиваться соседним областям и снимает проблему острого энергодефицита на Украине. Основной российский потребитель курской электроэнергии – энергосистема «Центр», которая охватывает 19 областей ЦФО. Курская АЭС вместе с Нововоронежской АЭС являются практически безальтернативными источниками электроэнергии в Центрально-Черноземном районе.

С учетом выполненных работ по реализации проектов в 2022 году объем производства в энергетике возрастет более чем в 2 раза к уровню 2006 года.

Таблица 3.11.1.1

### **Баланс производства электроэнергии и объемы электропотребления по области до 2020 года**

Показатели	2015 год	2020 год
Электропотребление, млрд. кВт*ч	8,76	9,5
Мощность собственных генерирующих источников, млн. кВт	4400	4550
Производство электроэнергии собственными генерирующими источниками, млрд. кВт*ч	31,3	31,8

Электроэнергетика является основой функционирования экономики и жизнеобеспечения, поэтому стратегической задачей предприятий электроэнергетики является бесперебойное и надежное обеспечение хозяйствующих субъектов, объектов социальной сферы и населения области электроэнергией.

В связи с ростом электрических нагрузок в производстве и коммунальном секторе предусматриваются меры по ликвидации ограничения по технологическому присоединению новых потребителей электрической энергии на территории области.

Основной распределительной сетевой компанией региона является филиал ПАО «МРСК Центра» – «Курскэнерго» (82,4 % от общего состава электросетевого хозяйства региона).

Основными центрами питания Курской области являются пять подстанций 330/110 кВ и Курская ТЭЦ-1 в г. Курске. Четыре подстанции 330/110 кВ (Южная, Садовая, Сеймская, Курская) расположены в центре области в радиусе 30-35 км от г. Курска. Подстанция Железнодорожная 330/220/110 кВ расположена в Северо-Западной части области. Между этими питающими центрами, а также подстанцией 330/110 кВ Губкин, расположенной в Белгородской области, расположена вся основная сеть 110 кВ Курской области.

Перечень планируемых к строительству и реконструкции энергообъектов энергетических систем областного значения Курской области приведен в таблице 3.8.2.1 Тома 2 СТП Курской области.

### 3.11.2. Газоснабжение

Решение проблемы газификации Курской области имеет стратегическое значение для развития экономики всего региона, так как затрагивает социально-экономические интересы большинства предприятий, объектов социального назначения (особенно в сельской местности) и населения Курской области.

Программа газификации осуществляется ПАО «Газпром» совместно с администрациями субъектов Российской Федерации. «Газпром» финансирует строительство межпоселковых газопроводов, обеспечивающих доведение газа до населенных пунктов, а региональные и местные власти отвечают за прокладку уличных сетей и подготовку потребителей к приему газа.

Функции инвестора и координатора по Программе газификации выполняет ООО «Газпром межрегионгаз» (100 % дочернее общество ПАО «Газпром»), представитель инвестора в Курской области – ООО «Газпром межрегионгаз Курск». В 2004-2021 гг. «Газпром» направил на газификацию региона около 7,9 млрд руб. На эти средства компания, в частности, построила 120 межпоселковых газопроводов. В свою очередь, Администрация Курской области вела активную работу по подготовке потребителей к приему газа. Благодаря совместным усилиям «Газпрома» и Администрации области уровень газификации природным газом жилфонда Курской области составляет 98,26 %. В среднем по России этот показатель составляет 71,4 %.

Магистральные транзитные газопроводы:

Ямбург – Западная граница Российской Федерации «Прогресс» Ф 1420 мм;

Елец – Кременчуг – Кривой Рог Ф 1420 мм;

Уренгой – Ужгород Ф 1420 мм;

Елец – Курск – Диканька Ф 1220 мм;

Шебелинка – Брянск Ф 1220 мм;

Елец – Курск – Киев Ф 1220 мм.

Управление газовыми ресурсами на территории Курской области возложено на АО «Газпром газораспределение Курск». АО «Газпром газораспределение Курск» – газораспределительная организация, доставляющая газ во все районы Курской области в объеме 2 млрд. 034 млн. м<sup>3</sup> в год. На обслуживании находится 20355,12 км газовых сетей, более 425 тысяч квартир и домовладений, более 7 тысяч предприятий и 356 котельных.

Структура предприятия состоит из 5 филиалов, а также входящих в них 28 газовых участков, расположенных во всех районах области, службы коррозионного контроля, центральной автотранспортной службы. Численность сотрудников составляет 1973 человек.

Газораспределительная инфраструктура Курской области по состоянию на 01.01.2021 г. характеризуется следующими показателями:

объем транспортируемого природного газа за 2020 год составил 2034,4 млн. м<sup>3</sup>, в том числе населению 597,5 млн. м<sup>3</sup>;

газифицировано 425718 квартир, 6940 коммунально-бытовых предприятий, промышленных – 221, сельхозобъектов – 229, котельных – 356;

протяжённость газовых сетей 20355,12 км;

в эксплуатации находится 370 стационарных ГРП и 5674 шкафных газорегуляторных пункта. Количество ГРС, через которые обеспечивается газоснабжение региона – 45 шт;

уровень газификации природным газом жилфонда Курской области, подлежащего газификации составляет 98,26 %, в городах и посёлках городского типа 99,78 %, в сельской местности 94,98 %; уровень газификации сжиженным газом по области – 0,42 %;

природный газ получают 9 городов, 22 ПГТ, 1840 сельских населенных пунктов.

В 2020 году утверждена Программа развития газоснабжения и газификации Курской области на период до 2021-2025 гг. В соответствии с документом, «Газпром», в частности, построит 9 межпоселковых газопроводов, проведёт реконструкцию ещё одной ГРС. В свою очередь Администрация Курской обеспечит строительство 76 км внутрипоселковых сетей и 16 газовых котельных, подготовку к приёму газа 977 домовладений.

В рамках реализации «Программы газификации регионов Российской Федерации ПАО «Газпром» за счет инвестиций ООО «Газпром межрегионгаз» на территории Курской области запланировано строительство со сроками завершения в 2021-2022 гг. следующих объектов:

«Газопровод распределительный высокого давления от ГРС Марьино до площадки ООО «Промсахар» Рыльского района Курской области»;

«Газопровод межпоселковый к х. Богомоллов – с. Меньшиково – с. Кирилловка – п. Веселый – с. Звеньячка Хомутовского района Курской области»;

«Газопровод межпоселковый с. Ольховка – д. Красная Поляна – х. Цуканов – с. Надейка Хомутовского района Курской области»;

«Газопровод межпоселковый с. Петровское – д. Переступлено – с. Н. Чупахино – д. Волохитино – с. Большая Алешня Хомутовского района Курской области»;

«Газопровод межпоселковый к с. Макаровка – с. Дроняево – х. Дроняевский – д. Гупово – д. Мосолово Курчатовского района Курской области»;

«Газопровод высокого давления р.п. Касторное – д. Андреевка – п. Цветочный – п. Семеновский Касторенского района Курской области».

Таблица 3.11.2.1

### Ввод в действие газовых сетей, км

	2013	2014	2015	2016	2017	2018	2019	2020
Область	689,354	421,643	449,604	662,347	583,798	189,79	588,945	591,4
г. Курск	49,638	40,617	41,286	49,313	41,76	25,594	54,894	39,227
г. Железногорск	7,003	6,246	1,11	3,618	3,376	3,212	7,413	1,162
г. Курчатова	0,482	0,444	0,449	0,433	1,134	0,41	0,431	0,696
г. Льгов	6,357	2,064	8,565	6,807	3,325	1,315	2,858	1,288
г. Щигры	2,389	1,1	2,65	4,05	0,258	0,433	0,576	0,244
Беловский	1,664	7,562	1,185	8,943	1,687	3,98	4,09	1,344
Большесолдатский	5,602	1,861	2,236	1,172	25,656	1,217	0,237	0,245
Глушковский	1,871	1,389	13,771	0,179	70,207	0,514	0,408	2,346



Горшеченский	36,134	9,927	14,914	2,386	5,73	5,416	8,344	15,212
Дмитриевский	24,078	24,791	0,662	185,708	47,2	27,717	34,101	14,618
Железногорский	11,218	30,418	35,626	24,087	60,44	2,739	25,118	54,754
Золотухинский	76,041	10,547	2,516	9,851	16,623	0,511	31,231	6,387
Касторенский	108,468	15,226	4,843	36,926	2,069	0,818	1,432	15,68
Корневский	3,985	1,201	0,314	0,878	46,234	1,227	50,072	8,653
Коньшевский	1,619	27,241	87,894	73,427	102,345	12,848	57,517	54,865
Курский	25,309	34,4	56,584	29,147	27,593	27,674	29,884	33,808
Курчатовский	52,742	0,738	9,343	3,966	47,858	2,539	3,789	123,292
Льговский	19,546	0,672	0,692	52,52	11,75	39,064	7,925	34,649
Мантуровский	3,907	3,753	3,327	2,762	11,06	0,992	0,385	2,614
Медвенский	0,855	1,121	1,1	2,366	4,798	0,263	16,249	0,835
Обоянский	6,105	1,777	5,207	1,928	1,201	0,932	5,204	0,286
Октябрьский	5,579	2,004	4,366	27,883	4,831	13,501	5,202	50,827
Поныровский	13,343	1,22	0,52	2,295	0,342	0	0,015	6,518
Пристенский	42,62	42,132	22,702	6,432	2,607	3,412	3,566	0,456
Рыльский	17,076	0,822	1,913	4,947	12,433	1,974	64,359	88,436
Советский	44,669	35,854	73,924	34,234	0,641	1,012	2,519	0,736
Солнцевский	39,095	46,849	20,601	5,225	3,636	4,745	2,601	3,725
Суджанский	15,808	2,069	8,32	3,474	7,025	1,529	4,182	1,094
Тимский	19,124	23,957	1,166	8,824	3,39	0,286	1,9	1,46
Фатежский	7,014	8,353	13,804	8,248	6,967	1,479	71,207	17,687
Хомутовский	4,363	1,236	0,031	1,011	2,809	1,094	51,241	0,667
Черемисиновский	8,184	29,051	6,428	54,415	0,466	0,786	37,271	0,803
Щигровский	27,466	5,001	1,555	4,891	6,347	0,557	2,724	6,786

## Выводы

Энергетический комплекс Курской области представлен крупными электростанциями, удовлетворяющие не только внутренние потребности области, но и других регионов. Развитие энергетики неразрывно связано с развитием промышленности Курской области, в тоже время будет наблюдаться рост нагрузок от внешних потребителей. Необходимо предусматривать своевременный ремонт/замещение выходящих из строя энергоблоков электростанций, замены на них оборудования. Также необходимо уделять внимание обслуживанию и ремонту высоковольтным линиям электропередач.

Газификация населенных пунктов Курской области продолжается, и если газом обеспечены все районы области, то не во все населенные пункты в районах этот газ подведен. Важным этапом газификации в среднесрочной перспективе станет газификация предприятий, жилого фонда и объектов социальной инфраструктуры в каждом населенном пункте.





# **СХЕМА ТЕРРИТОРИАЛЬНОГО ПЛАНИРОВАНИЯ КУРСКОЙ ОБЛАСТИ**



**КАРТА ГРАНИЦ ЗЕМЕЛЬ ЛЕСНОГО ФОНДА, ГРАНИЦ ЗЕМЕЛЬ  
ОСОБО ОХРАНЯЕМЫХ ПРИРОДНЫХ ТЕРРИТОРИЙ  
РЕГИОНАЛЬНОГО ЗНАЧЕНИЯ, ГРАНИЦ ЗЕМЕЛЬ ОБОРОНЫ  
И БЕЗОПАСНОСТИ**

ОРЛОВСКАЯ ОБЛАСТЬ

ЛИПЕЦКАЯ ОБЛАСТЬ

ВОРОНЕЖСКАЯ  
ОБЛАСТЬБЕЛГОРОДСКАЯ  
ОБЛАСТЬБРЯНСКАЯ  
ОБЛАСТЬСУМСКАЯ ОБЛАСТЬ  
УКРАИНА

СХЕМА ТЕРРИТОРИАЛЬНОГО ПЛАНИРОВАНИЯ КУРСКОЙ ОБЛАСТИ  
КАРТА ГРАНИЦ ЗЕМЕЛЬ ЛЕСНОГО ФОНДА, ГРАНИЦ ЗЕМЕЛЬ  
ОСОБО ОХРАНЯЕМЫХ ПРИРОДНЫХ ТЕРРИТОРИЙ  
РЕГИОНАЛЬНОГО ЗНАЧЕНИЯ, ГРАНИЦ ЗЕМЕЛЬ ОБОРОНЫ  
И БЕЗОПАСНОСТИ

ПЛАНИРОВАНИЕ К СОЗДАНИЮ ОСОБО ОХРАНЯЕМЫХ ПРИРОДНЫХ ТЕРРИТОРИЙ  
РЕГИОНАЛЬНОГО ЗНАЧЕНИЯ

ПЛАНИРОВАНИЕ К СОЗДАНИЮ ОСОБО ОХРАНЯЕМЫХ ПРИРОДНЫХ ТЕРРИТОРИЙ  
РЕГИОНАЛЬНОГО ЗНАЧЕНИЯ

ПЛАНИРОВАНИЕ К СОЗДАНИЮ ОСОБО ОХРАНЯЕМЫХ ПРИРОДНЫХ ТЕРРИТОРИЙ  
РЕГИОНАЛЬНОГО ЗНАЧЕНИЯ

## **УСЛОВНЫЕ ОБОЗНАЧЕНИЯ**

**ГРАНИЦЫ**  
— ГРАНИЦА РОССИЙСКОЙ ФЕДЕРАЦИИ  
— ГРАНИЦА КУРСКОЙ ОБЛАСТИ  
— ГРАНИЦЫ МУНИЦИПАЛЬНЫХ РАЙОНОВ

## **ОБОЯНЬ РАЙОННЫЕ ЦЕНТРЫ**

**НАСЕЛЕННЫЕ ПУНКТЫ**  
— ЗЕМЛИ НАСЕЛЕННЫХ ПУНКТОВ  
— ГОСУДАРСТВЕННЫЙ ЛЕСНОЙ ФОНД  
— ЛЕСА

## **ГИДРОГРАФИЯ**

— ОЗЕРА, ВОДОХРАНИЛИЩА  
— РЕКИ

## **АВТОМОБИЛЬНЫЕ ДОРОГИ**

— АВТОМАГИСТРАЛИ ФЕДЕРАЛЬНОГО ЗНАЧЕНИЯ  
— СКОРОСТНЫЕ ДОРОГИ ФЕДЕРАЛЬНОГО ЗНАЧЕНИЯ  
— АВТОМАГИСТРАЛИ РЕГИОНАЛЬНОГО ЗНАЧЕНИЯ  
— СКОРОСТНЫЕ ДОРОГИ РЕГИОНАЛЬНОГО ЗНАЧЕНИЯ  
— ДОРОГИ ОБЫЧНОГО ТИПА РЕГИОНАЛЬНОГО ЗНАЧЕНИЯ  
— АВТОМАГИСТРАЛИ МЕСТНОГО ЗНАЧЕНИЯ  
— СКОРОСТНЫЕ ДОРОГИ МЕСТНОГО ЗНАЧЕНИЯ  
— ДОРОГИ ОБЫЧНОГО ТИПА МЕСТНОГО ЗНАЧЕНИЯ

## **ЖЕЛЕЗНЫЕ ДОРОГИ**

— ЖЕЛЕЗНЫЕ ДОРОГИ МАГИСТРАЛЬНЫЕ ЭЛЕКТРИФИЦИРОВАННЫЕ  
— ЖЕЛЕЗНЫЕ ДОРОГИ МАГИСТРАЛЬНЫЕ НЕ ЭЛЕКТРИФИЦИРОВАННЫЕ  
— ЖЕЛЕЗНЫЕ ДОРОГИ ПРОЧЕЕ НЕ ЭЛЕКТРИФИЦИРОВАННЫЕ

## **ОСОБО ОХРАНЯЕМЫЕ ПРИРОДНЫЕ ТЕРРИТОРИИ И ИХ НОМЕРА**

— ЗАПОВЕДНИКИ  
— ПАМЯТНИКИ ПРИРОДЫ  
— ГОСУДАРСТВЕННЫЕ ПРИРОДНЫЕ ЗАКАЗНИКИ  
— ЛЕИДРОЛОГИЧЕСКИЕ ПАРКИ  
— ЛЕЧЕБНО-ОЗДОРОВИТЕЛЬНЫЕ МЕСТНОСТИ  
— ОХРАННЫЕ ЗОНЫ ООПТ  
— ГРАНИЦЫ ЗЕМЕЛЬ ОБОРОНЫ, БЕЗОПАСНОСТИ И ИНОГО СПЕЦИАЛЬНОГО НАЗНАЧЕНИЯ  
— ГРАНИЦЫ ЗЕМЕЛЬ ОБОРОНЫ И БЕЗОПАСНОСТИ РОССИЙСКОЙ ФЕДЕРАЦИИ  
— ПРИГРАНИЧНАЯ ЗОНА

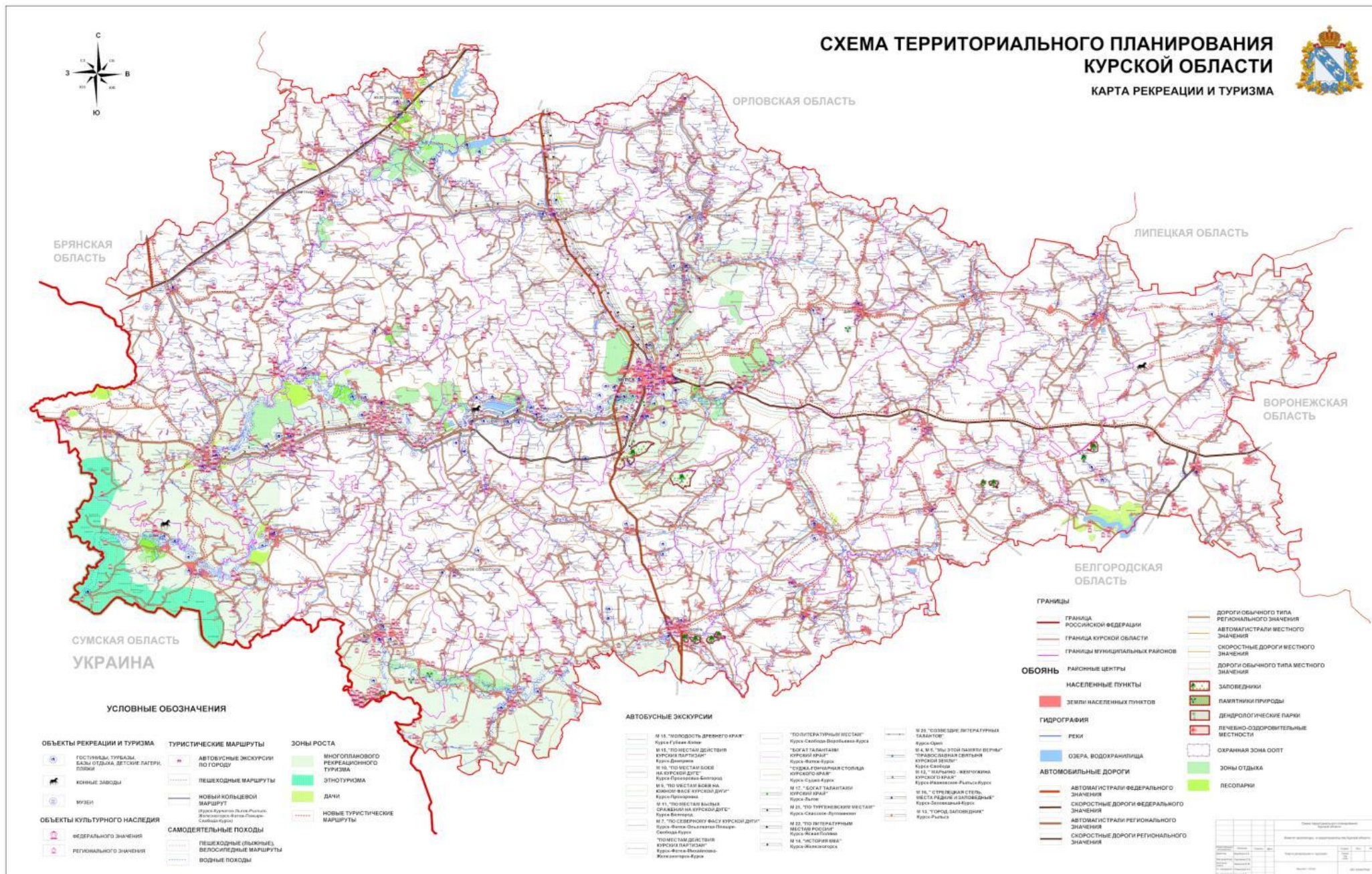
## **ПУНКТЫ ПРОПУСКА ЧЕРЕЗ ГОСУДАРСТВЕННУЮ ГРАНИЦУ РОССИЙСКОЙ ФЕДЕРАЦИИ**

— ПОГРАНИЧНЫЕ ПУНКТЫ ПРОПУСКА  
— МЕЖДУНАРОДНЫЕ АВТОМОБИЛЬНЫЕ ПРОПУСКНЫЕ ПУНКТЫ  
— МЕЖДУНАРОДНЫЕ ЖЕЛЕЗНОДОРОЖНЫЕ ПРОПУСКНЫЕ ПУНКТЫ  
— ПУНКТЫ ПРОПУСКА ЧЕРЕЗ ГОСУДАРСТВЕННУЮ ГРАНИЦУ РОССИЙСКОЙ ФЕДЕРАЦИИ

ПРИМЕЧАНИЕ: Муниципалитет, территория, название населенного пункта, название территории.

Итого	1	2	3	4	5	6	7	8	9	10	11	12	13	14	15	16	17	18	19	20	21	22	23	24	25	26	27	28	29	30	31	32	33	34	35	36	37	38	39	40	41	42	43	44	45	46	47	48	49	50	51	52	53	54	55	56	57	58	59	60	61	62	63	64	65	66	67	68	69	70	71	72	73	74	75	76	77	78	79	80	81	82	83	84	85	86	87	88	89	90	91	92	93	94	95	96	97	98	99	100
-------	---	---	---	---	---	---	---	---	---	----	----	----	----	----	----	----	----	----	----	----	----	----	----	----	----	----	----	----	----	----	----	----	----	----	----	----	----	----	----	----	----	----	----	----	----	----	----	----	----	----	----	----	----	----	----	----	----	----	----	----	----	----	----	----	----	----	----	----	----	----	----	----	----	----	----	----	----	----	----	----	----	----	----	----	----	----	----	----	----	----	----	----	----	----	----	----	----	----	----	-----

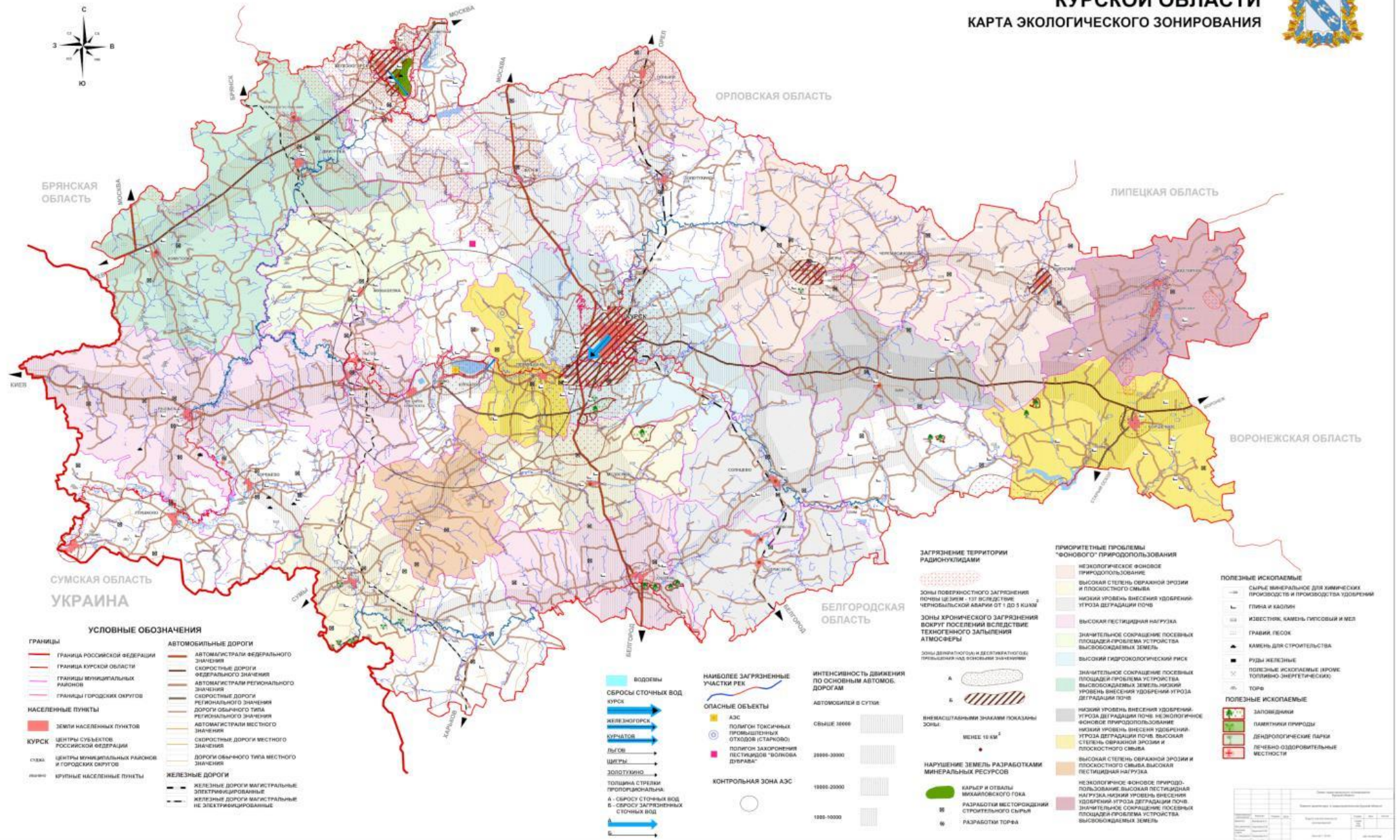




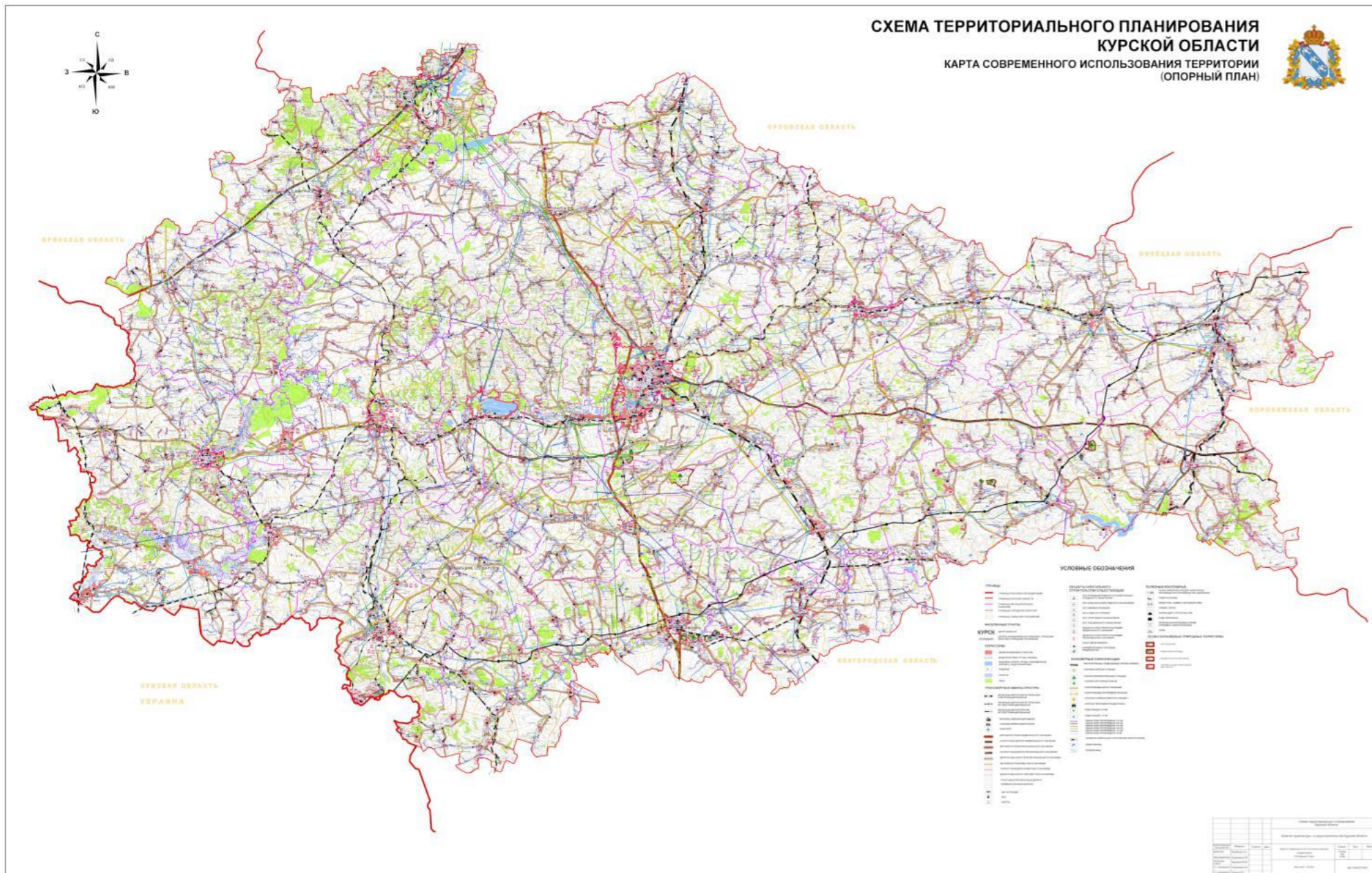


# СХЕМА ТЕРРИТОРИАЛЬНОГО ПЛАНИРОВАНИЯ КУРСКОЙ ОБЛАСТИ

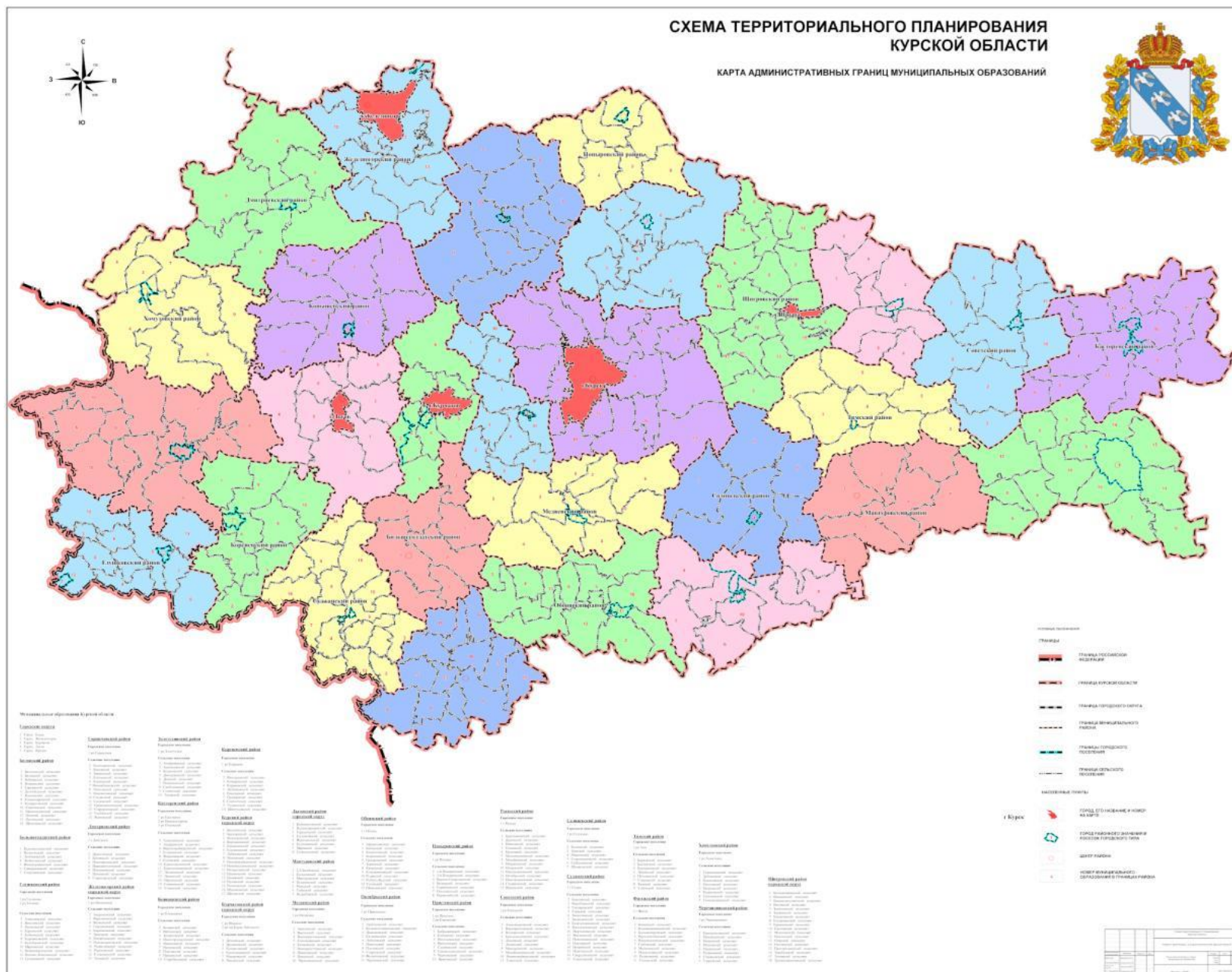
## КАРТА ЭКОЛОГИЧЕСКОГО ЗОНИРОВАНИЯ







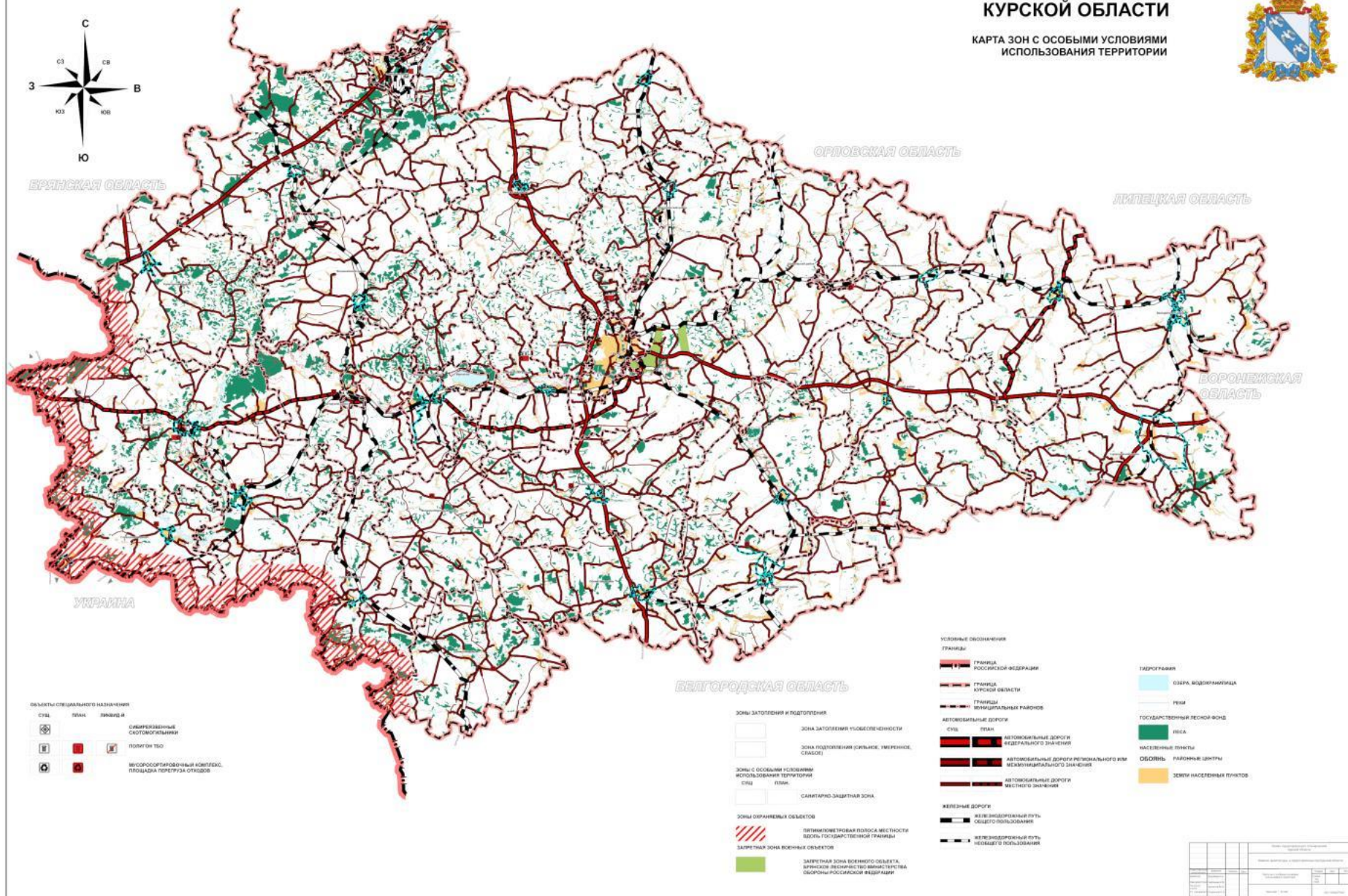




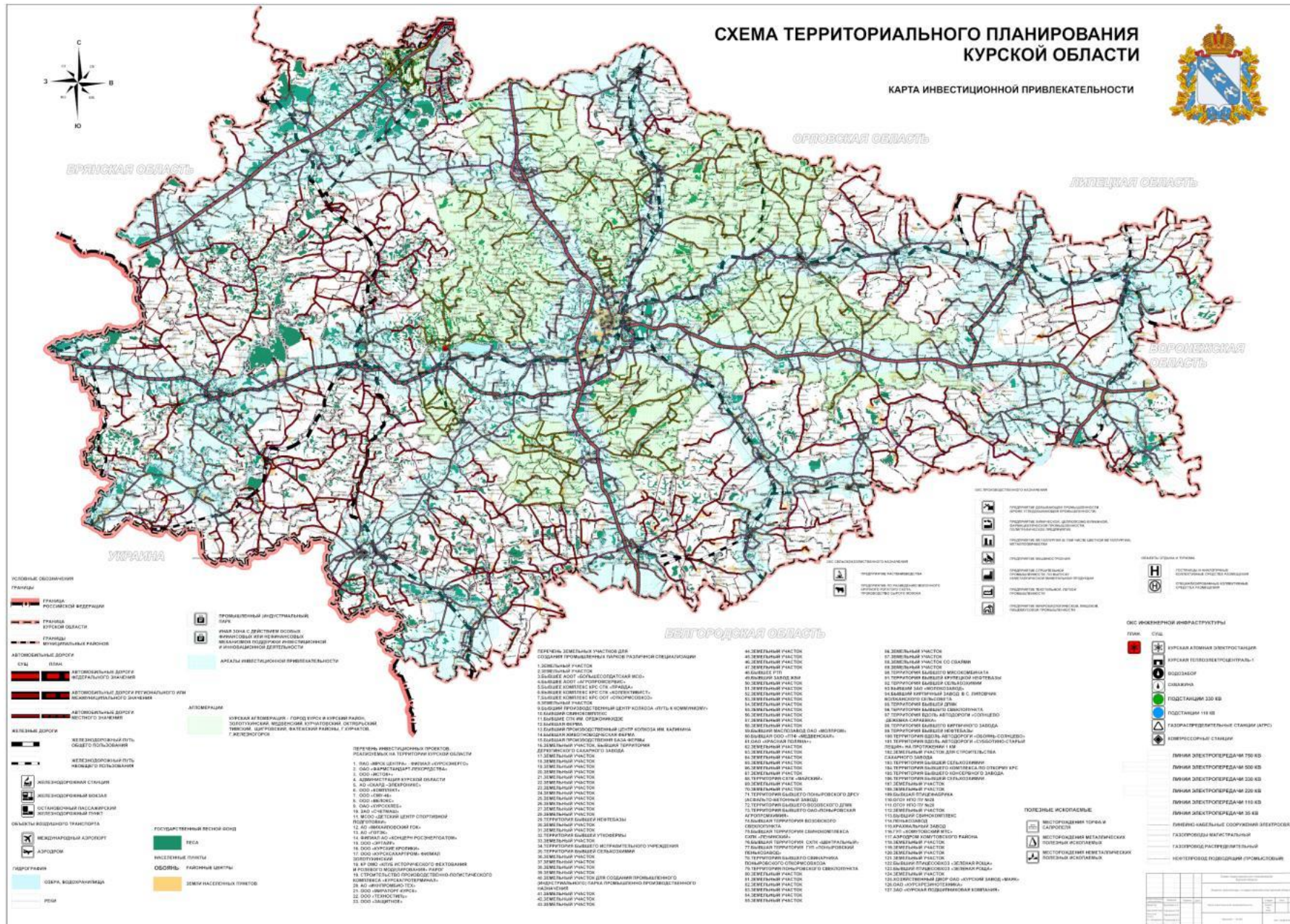


# СХЕМА ТЕРРИТОРИАЛЬНОГО ПЛАНИРОВАНИЯ КУРСКОЙ ОБЛАСТИ

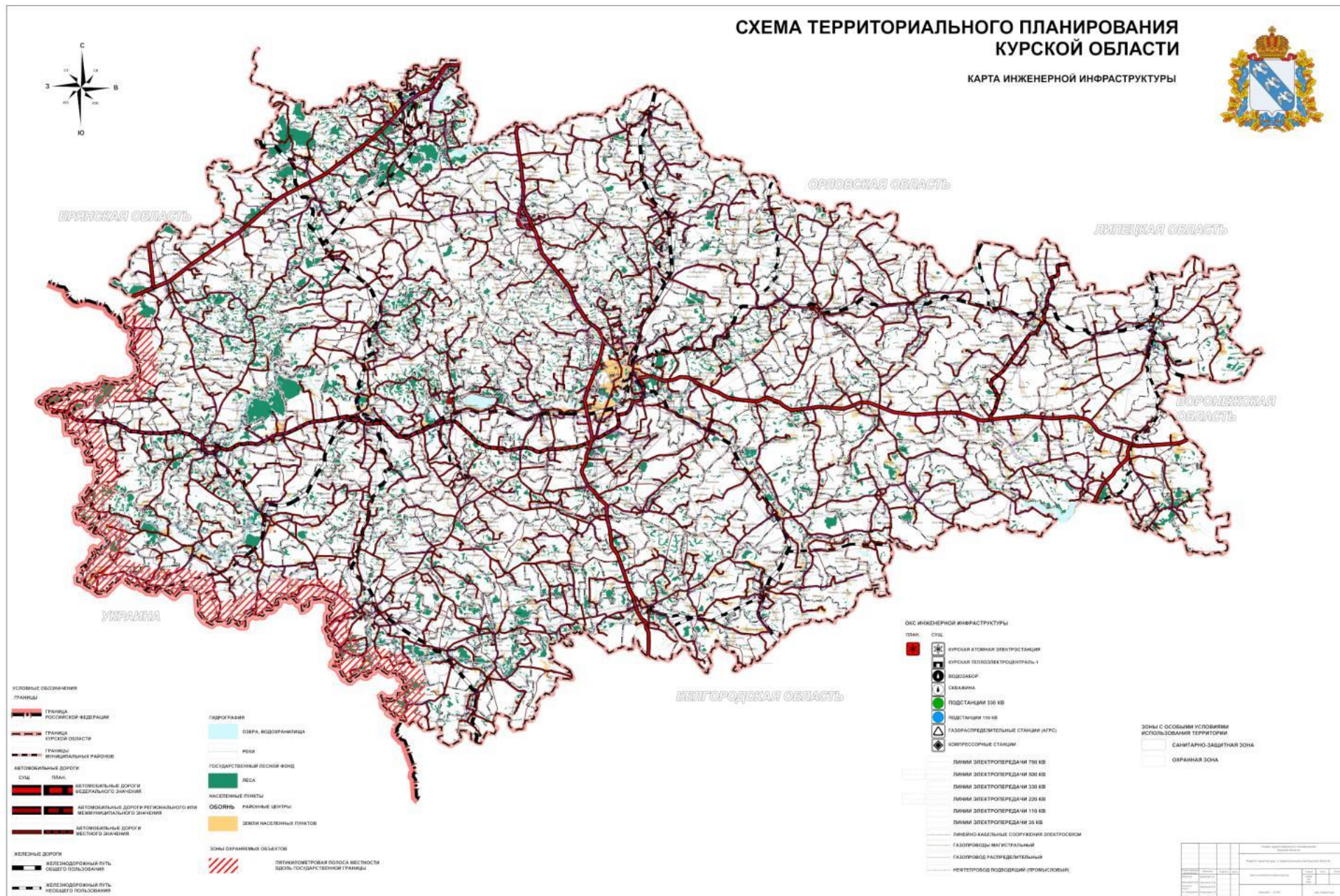
КАРТА ЗОН С ОСОБЫМИ УСЛОВИЯМИ  
ИСПОЛЬЗОВАНИЯ ТЕРРИТОРИИ







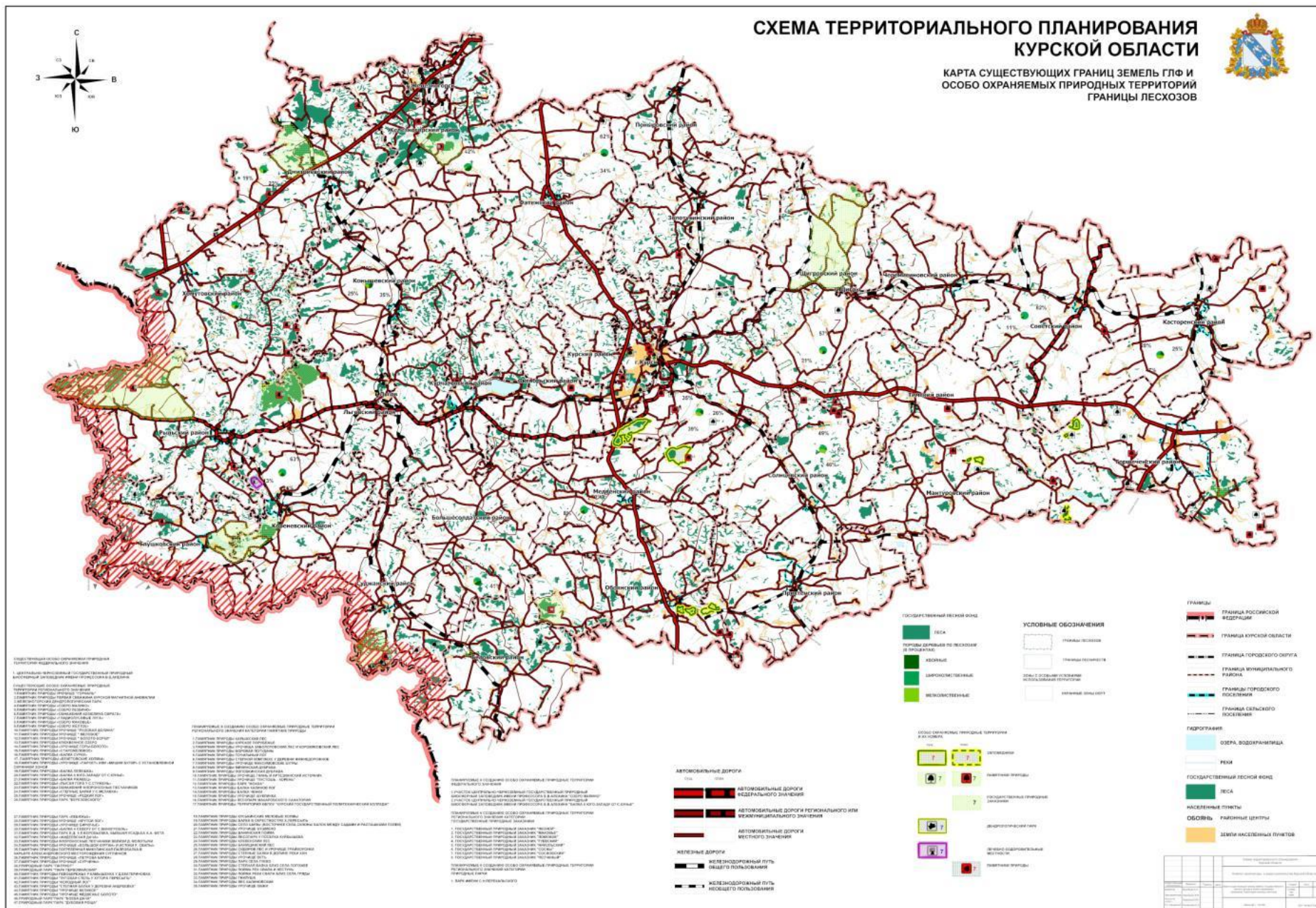




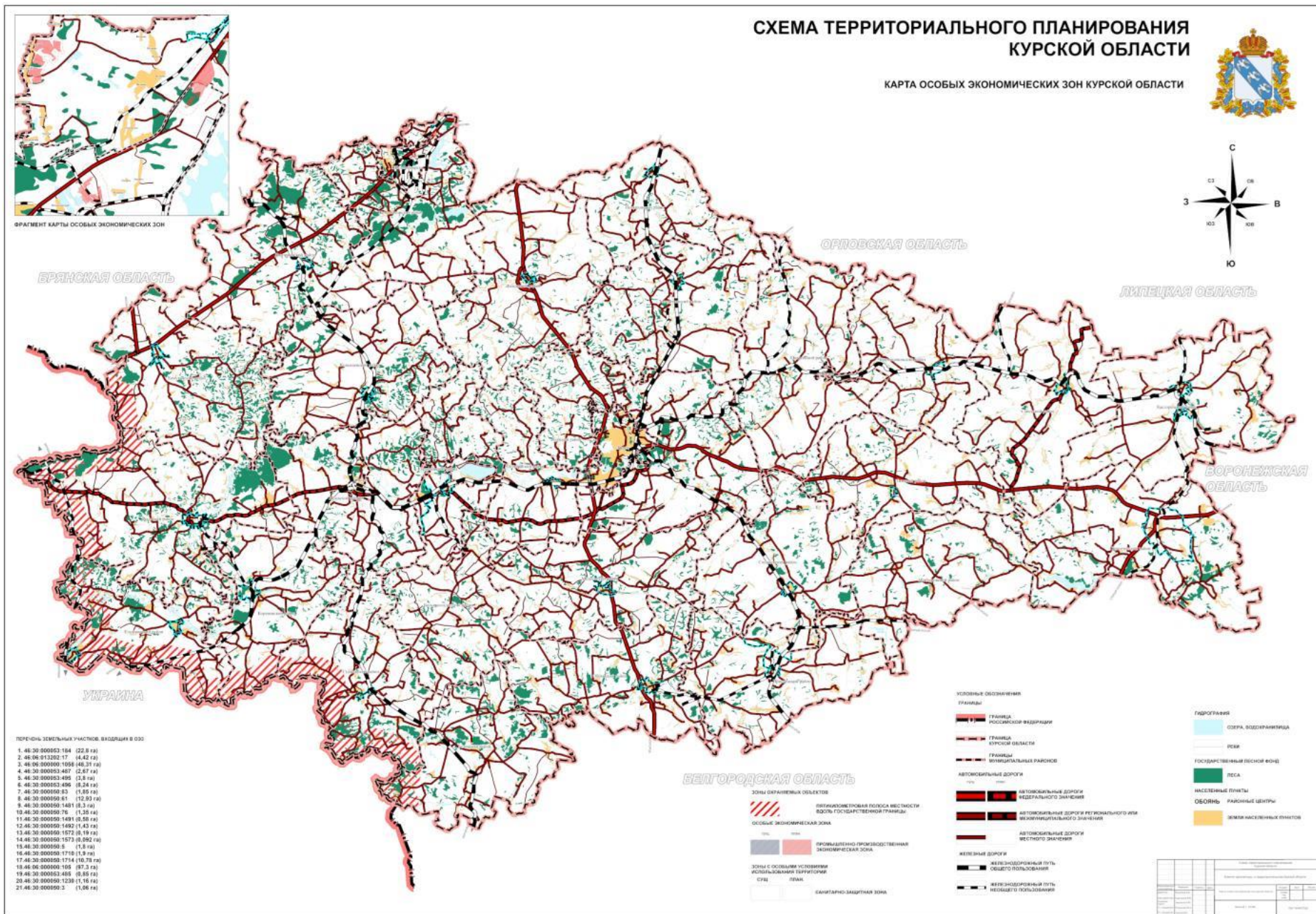




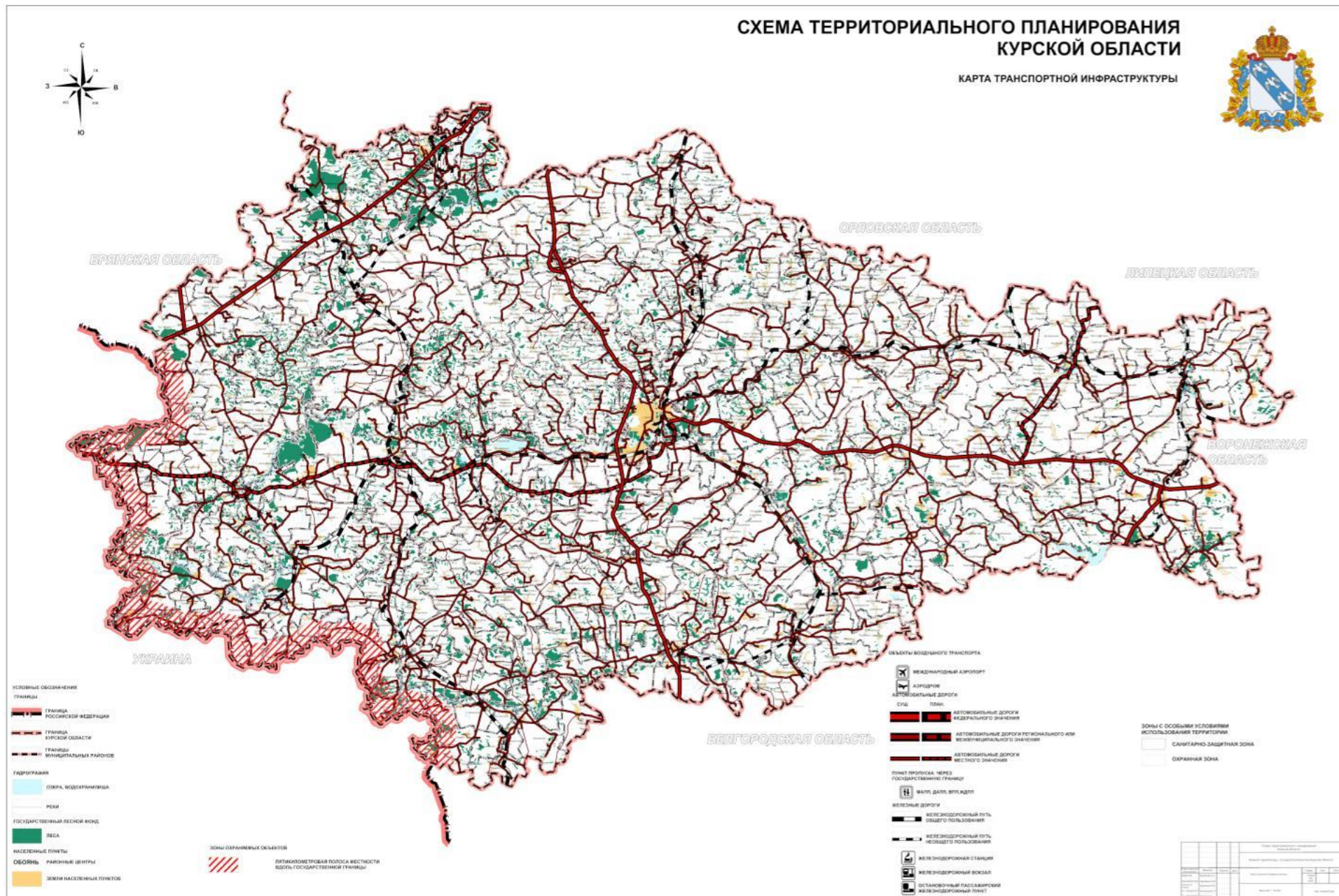




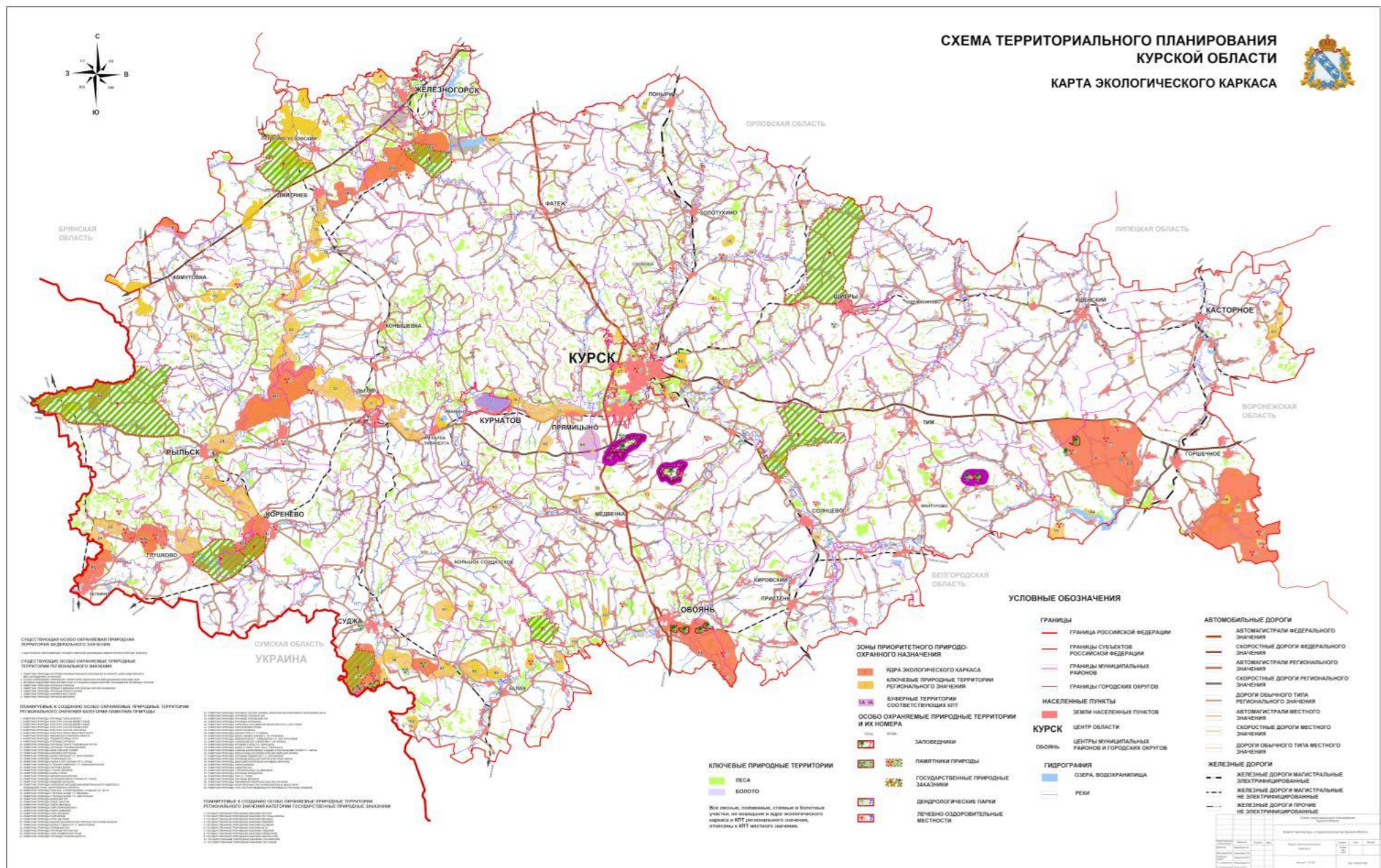












**УТВЕРЖДЕНА**  
**постановлением Администрации**  
**Курской области**  
**от 20.11.2009 № 382**  
**(в редакции постановления Администрации**  
**Курской области**  
**от 23 сентября 2021 года № 993-па)**


**СХЕМА ТЕРРИТОРИАЛЬНОГО ПЛАНИРОВАНИЯ**  
**КУРСКОЙ ОБЛАСТИ**



**МАТЕРИАЛЫ ПО ОБОСНОВАНИЮ**

**Том I Часть 3**

**Цели и задачи территориального планирования.**  
**Комплексный анализ территории**



**г. Курск**  
**2021 г.**



## СОСТАВ ПРОЕКТА

№ п/п	Наименование	Материал использования	Количество экземпляров	Секретность
1.	Пояснительная записка. Том I	Переплет	4	Н/С
1.1.	Графические материалы	Бумага Компьютерная графика	4	Н/С
2.	Пояснительная записка. Том II	Переплет	4	Н/С
2.1.	Графические материалы	Бумага Компьютерная графика	4	Н/С
3.	Пояснительная записка. Том III	Переплет	4	ДСП
3.1.	Графические материалы	Бумага Компьютерная графика	4	ДСП

**Том I Часть 1**

	<b>СОДЕРЖАНИЕ:</b>	<b>стр.</b>
	<b>ВВЕДЕНИЕ</b>	9
1.	<b>ОБЩИЕ ЦЕЛИ И ЗАДАЧИ ПРОЕКТА</b>	10
2.	<b>ОСНОВНЫЕ ПРИНЦИПЫ ТЕРРИТОРИАЛЬНОГО ПЛАНИРОВАНИЯ И ОСОБЕННОСТИ ЭКОНОМИКО-ГЕОГРАФИЧЕСКОГО ПОЛОЖЕНИЯ ОБЛАСТИ</b>	12
2.1	<b>Основные принципы территориальной организации</b>	12
2.2	<b>Экономико-географическое положение Курской области</b>	16
3.	<b>КОМПЛЕКСНЫЙ АНАЛИЗ ТЕРРИТОРИИ</b>	28
3.1	<b>Природные условия и ресурсы</b>	28
	3.1.1. Климатическая характеристика	28
	3.1.2. Гидрологическая характеристика. Водные ресурсы	30
	3.1.3. Минерально-сырьевые и почвенные ресурсы. Инженерно-строительные условия	44
	3.1.4. Земельные ресурсы	71
	3.1.5. Лесные ресурсы и животный мир	79
	3.1.6. Запретная зона военного объекта - Брянское лесничество Министерства обороны Российской Федерации	82
	3.1.7. Рекреационные ресурсы. Особо охраняемые природные территории	83
3.2	<b>Экологическая ситуация</b>	115
	3.2.1. Санитарное состояние атмосферного воздуха	115
	3.2.2. Санитарное состояние и рациональное использование водных объектов	119
	3.2.3. Состояние почвенного покрова и санитарная очистка территории	127
	3.2.4. Общая оценка эколого-гигиенической обстановки на территории	138
3.3	<b>Планировочная структура и система расселения территории Курской области</b>	139
	3.3.1. Планировочная структура Курской области	139
	3.3.2. Современная система расселения Курской области	141
3.4	<b>Население и трудовые ресурсы</b>	147
	3.4.1. Анализ современного состояния	147
	3.4.2. Трудовые ресурсы и структура занятости населения	163
3.5	<b>Анализ развития основных отраслей экономики Курской области</b>	165
	3.5.1. Промышленный потенциал	167
	3.5.2. Агропромышленный потенциал	183
	3.5.3. Минерально-сырьевой комплекс и лесные ресурсы	197

3.5.4. Инвестиции	206
3.5.5 Создание особой экономической зоны промышленно-производственного типа	238

## Том I Часть 2

	<b>СОДЕРЖАНИЕ:</b>	<b>стр.</b>
3.6	<b>Социальная инфраструктура Курской области</b>	9
	3.6.1. Образование	9
	3.6.2. здравоохранение	31
	3.6.3. Физическая культура и спорт	92
	3.6.4. Культурно-досуговая деятельность	97
	3.6.5. Организация системы социального обслуживания	107
	3.6.6. Административно-общественное и бытовое обслуживание населения	128
3.7	<b>Жилищный фонд и жилищное строительство</b>	132
3.8	<b>Объекты историко-культурного значения</b>	137
	3.8.1. Правовое обеспечение охраны и сохранения историко-культурного наследия Курской области	137
	3.8.2. Формирование историко-культурного наследия Курской области	145
	3.8.3. Характеристика историко-культурного наследия Курской области. Анализ современного состояния	152
3.9	<b>Анализ развития туристско-рекреационного комплекса</b>	255
	3.9.1. Анализ современного состояния туристско- рекреационного комплекса Курской области	256
	3.9.2. Государственная поддержка развития туризма	278
	3.9.3. Перспективные направления развития туризма в Курской области	278
3.10	<b>Транспортная инфраструктура</b>	286
	3.10.1. Авиационный транспорт	286
	3.10.2. Железнодорожный транспорт	287
	3.10.3. Автомобильный транспорт	288
	3.10.4. Аварийность на транспорте	339
3.11	<b>Инженерная инфраструктура</b>	340
	3.11.1. Электроснабжение	340
	3.11.2. Газоснабжение	343
	<b>Графические материалы</b>	
	Карта административных границ муниципальных образований	
	Карта современного использования территории (Опорный план)	
	Карта границ лесного фонда, границ земель охраняемых природных территорий регионального значения, границ земель обороны и безопасности	

Карта существующих границ земель ГЛФ и особо охраняемых природных территорий. Границы лесхозов  
 Карта расселения  
 Карта рекреации и туризма  
 Карта памятников истории и культуры, находящихся на государственной охране  
 Карта инженерной инфраструктуры Курской области  
 Карта экологического каркаса  
 Карта экологического зонирования  
 Карта инвестиционной привлекательности Курской области  
 Карта зон с особыми условиями использования территории  
 Карта транспортной инфраструктуры Курской области  
 Карта особо экономических зон Курской области

### **Том I Часть 3**

#### **СОДЕРЖАНИЕ:**

	<b>стр.</b>
4. <b>Сведения о программах социально-экономического развития Курской области, для реализации которых осуществляется создание объектов регионального значения</b>	9
5. <b>Обоснование вариантов решения задач территориального планирования и предложений по территориальному планированию и оценка возможного влияния планируемых для размещения объектов регионального значения на комплексное развитие территории Курской области</b>	12
6. <b>Перечни планируемых в соответствии с утвержденными документами территориального планирования объектов капитального строительства федерального и местного значения</b>	15
<b>Графические материалы</b>	
Карта размещения объектов капитального строительства федерального и местного значения, оказавшие влияние на размещение объектов регионального значения	

### **Том II**

#### **СОДЕРЖАНИЕ**

#### **ВВЕДЕНИЕ**

	<b>стр.</b>
1. <b>ОБЩИЕ ЦЕЛИ И ЗАДАЧИ ПРОЕКТА</b>	10
2. <b>ОСНОВНЫЕ ПРИНЦИПЫ ТЕРРИТОРИАЛЬНОГО ПЛАНИРОВАНИЯ И ОСОБЕННОСТИ ЭКОНОМИКО-ГЕОГРАФИЧЕСКОГО ПОЛОЖЕНИЯ ОБЛАСТИ</b>	12

2.1	<b>Основные принципы территориальной организации</b>	12
2.2	<b>Экономико-географическое положение Курской области</b>	16
3.	<b>ПЕРЕЧЕНЬ МЕРОПРИЯТИЙ ПО ТЕРРИТОРИАЛЬНОМУ ПЛАНИРОВАНИЮ И ОЦЕНКА ВОЗМОЖНОГО ВЛИЯНИЯ ПЛАНИРУЕМЫХ ДЛЯ РАЗМЕЩЕНИЯ ОБЪЕКТОВ РЕГИОНАЛЬНОГО ЗНАЧЕНИЯ</b>	29
3.1	<b>Прогноз и мероприятия пространственного развития экономики</b>	29
	3.1.1. Развитие промышленного потенциала	29
	3.1.2. Развитие агропромышленного потенциала	35
	3.1.3. Развитие минерально-сырьевого комплекса	41
3.2	<b>Перспективы демографического развития</b>	53
3.3	<b>Мероприятия по развитию социальной инфраструктуры</b>	59
	3.3.1. Развитие системы образования	61
	3.3.2. Развитие системы здравоохранения	65
	3.3.3. Развитие системы физической культуры и спорта	190
	3.3.4. Развитие системы культурно-досуговой деятельности	192
	3.3.5. Развитие системы социального обслуживания	194
	3.3.6. Развитие сферы административно-общественного и бытового обслуживания населения	205
3.4	<b>Перспективы жилищного строительства</b>	206
3.5	<b>Мероприятия по охране объектов историко-культурного наследия</b>	208
3.6	<b>Мероприятия по развитию туристско-рекреационного комплекса</b>	212
3.7	<b>Мероприятия по развитию транспортной инфраструктуры</b>	217
	3.7.1. Стратегические принципы развития транспортного комплекса	217
	3.7.2. Развитие межрегиональных и внутренних транспортных связей	219
3.8	<b>Мероприятия по развитию инженерной инфраструктуры</b>	227
	3.8.1. Стратегические принципы развития инженерных систем	227
	3.8.2. Мероприятия по развитию систем электроснабжения	230
	3.8.3. Мероприятия по развитию систем газоснабжения	233
3.9	<b>Мероприятия по охране окружающей среды</b>	234
3.10	<b>Развитие пространственной структуры территории</b>	237

3.11	<b>Мероприятия по преобразованию (объединению) муниципальных образований Курской области</b>	243
3.12	<b>Мероприятия по созданию Курской агломерации</b>	250
	3.12.1. Общие положения	250
	3.12.2. Современное состояние территории Курской агломерации	251
	3.12.3. Оценка экономического состояния Курской агломерации	252
	3.12.4. Население Курской агломерации	253
	3.12.5. Анализ состояния транспортной инфраструктуры Курской агломерации	254
	3.12.6. Перспективы развития Курской агломерации	254
3.13	<b>Мероприятия по подготовке 1000-летия основания г. Курска</b>	254
	3.13.1. Общие положения	254
	3.13.2. Перечень планируемых объектов в рамках мероприятий по подготовке к празднованию 1000-летия основания г. Курска	254
3.14	<b>Мероприятия по созданию особой экономической зоны промышленно-производственного типа</b>	255
	<b>Графические материалы</b>	
	Карта размещения объектов регионального значения в области промышленности, образования, здравоохранения, физической культуры и спорта	

### Том III

	<b>СОДЕРЖАНИЕ:</b>	<b>стр.</b>
1.	<b>ВВЕДЕНИЕ</b>	9
2.	<b>КРАТКОЕ ОПИСАНИЕ УСЛОВИЙ И ИНФРАСТРУКТУРЫ ТЕРРИТОРИИ, ФОРМИРУЮЩИХ ИСТОЧНИКИ ЧРЕЗВЫЧАЙНЫХ СИТУАЦИЙ</b>	12
2.1	Топографо-геодезические условия	12
2.2	Инженерно-геологические условия	15
2.3	Климатические условия	17
2.4	Транспортная и инженерная инфраструктура	21
2.5	Характер застройки, распределение населения, функциональная специализация	27
3.	<b>ПЕРЕЧЕНЬ ФАКТОРОВ РИСКА ВОЗНИКНОВЕНИЯ ЧРЕЗВЫЧАЙНЫХ СИТУАЦИЙ</b>	29
4.	<b>ПЕРЕЧЕНЬ ИСТОЧНИКОВ ЧС ПРИРОДНОГО, ТЕХНОГЕННОГО И БИОЛОГО-СОЦИАЛЬНОГО ХАРАКТЕРА И АНАЛИЗ ИХ ВОЗДЕЙСТВИЯ НА ТЕРРИТОРИЮ</b>	42

4.1	Перечень возможных источников чрезвычайных ситуаций техногенного характера	42
4.2	Перечень возможных источников чрезвычайных ситуаций биолого-социального характера	74
5.	<b>ХАРАКТЕРИСТИКА СУЩЕСТВУЮЩИХ ИТМ ГО, ПРЕДУПРЕЖДЕНИЯ ЧС, ПРОЕКТНЫЕ ОГРАНИЧЕНИЯ, ГРАДОСТРОИТЕЛЬНЫЕ (ПРОЕКТНЫЕ) РЕШЕНИЯ ОБОСНОВАНИЯ МИНИМИЗАЦИИ ПОСЛЕДСТВИЙ ЧРЕЗВЫЧАЙНЫХ СИТУАЦИЙ</b>	79
5.1	При инженерной подготовке территории	79
5.2	При расселении населения, развитии застройки территории и размещении объектов капитального строительства	82
5.3	При развитии транспортной и инженерной инфраструктур	90
5.4	При развитии систем оповещения населения о чрезвычайных ситуациях мирного времени и военного характера	95
5.5	При развитии системы защиты населения в защитных сооружениях, средствами индивидуальной защиты, организации мероприятий световой маскировки	102
5.6	При развитии системы мониторинга и прогнозирования чрезвычайных ситуаций	105
6.	<b>ПЕРЕЧЕНЬ МЕРОПРИЯТИЙ ПО ОБЕСПЕЧЕНИЮ ПОЖАРНОЙ БЕЗОПАСНОСТИ</b>	108
	<b>ПРИЛОЖЕНИЯ</b>	
	<b>Графические материалы</b>	
	Карта территорий, подверженных риску возникновения чрезвычайных ситуаций природного и техногенного характера и воздействия их последствий (потенциально опасные объекты, объекты защиты населения и пожарной безопасности)	
	Карта территорий, подверженных риску возникновения чрезвычайных ситуаций природного и техногенного характера и воздействия их последствий (границы зон воздействия поражающих факторов чрезвычайных ситуаций)	

#### 4. СВЕДЕНИЯ О ПРОГРАММАХ СОЦИАЛЬНО-ЭКОНОМИЧЕСКОГО РАЗВИТИЯ КУРСКОЙ ОБЛАСТИ, ДЛЯ РЕАЛИЗАЦИИ КОТОРЫХ ОСУЩЕСТВЛЯЕТСЯ СОЗДАНИЕ ОБЪЕКТОВ РЕГИОНАЛЬНОГО ЗНАЧЕНИЯ

В 2013 году на территории Курской области осуществляется реализация 5 федеральных целевых программ, 48 областных целевых программ, 22 ведомственных целевых программ.

Таблица 3.1.

#### Перечень программных документов, используемых при подготовке проекта Схемы территориального планирования Курской области

Статус документа	Реквизиты	Прогнозный период, на который рассчитано действие документа
I. Документы, определяющие цели, задачи, возможные направления комплексного социально-экономического развития на региональном и муниципальном уровнях		
Стратегия социально-экономического развития Курской области на период до 2030 года	Закон Курской области от 14 декабря 2020 года № 100-ЗКО	до 2030 года
II. Документы, определяющие развитие отдельных отраслей Курской области		
1.1. Федеральные целевые программы		
«Обеспечение доступным и комфортным жильем и коммунальными услугами граждан Российской Федерации»	Постановление Правительства Российской Федерации от 17 декабря 2010 г. № 1050	-
«Государственная программа развития сельского хозяйства и регулирования рынков сельскохозяйственной продукции, сырья и продовольствия»	Постановление Правительства Российской Федерации от 14 июля 2012 г. № 717	до 2025 года
«Развитие водохозяйственного комплекса Российской Федерации в 2012-2020 годах»	Постановление Правительства Российской Федерации от 19 апреля 2012 г. № 350	-
«Об утверждении инвестиционной программы ПАО «МРСК Центра» на 2021 – 2025 годы и изменений, вносимых в инвестиционную программу ПАО «МРСК Центра», утвержденную приказом Минэнерго России от 14.12.2015 № 951, с изменениями, внесенными приказом Минэнерго России от 26.12.2019 № 35@»	Приказ Министерства энергетики Российской Федерации от 14 декабря 2020 г. № 11@	до 2025 года
1.2. Областные целевые программы		



Статус документа	Реквизиты	Прогнозный период, на который рассчитано действие документа
«Об утверждении Плана развития государственной гражданской службы Курской области на 2021-2025 годы»	Постановление Администрации Курской области от 12.03.2021 № 76-пг	до 2025 года
«Оказание адресной социальной помощи отдельным категориям граждан на проведение работ по газификации домовладений (квартир)»	Постановление Администрации Курской области от 29.03.2013 № 172-па	-
<b>Ведомственные целевые программы</b>		
«Развитие архивного дела в Курской области»	Постановление Администрации Курской области от 22.10.2013 № 767-па	до 2024 года
«Модернизация первичного звена здравоохранения Курской области»	Постановление Администрации Курской области от 14.12.2020 № 1292-па	до 2025 года
«Развитие сельского хозяйства и регулирование рынков сельскохозяйственной продукции, сырья и продовольствия в Курской области»	Постановление Администрации Курской области от 18.10.2013 № 744-па	до 2025 года
«Воспроизводство и использование природных ресурсов, охрана окружающей среды в Курской области»	Постановление Администрации Курской области от 18.10.2013 № 748-па	до 2024 года
«Развитие транспортной системы, обеспечение перевозки пассажиров в Курской области и безопасности дорожного движения»	Постановление Администрации Курской области от 22.10.2013 № 768-па	до 2025 года
«Создание новых мест в общеобразовательных организациях Курской области в соответствии с прогнозируемой потребностью и современными условиями обучения»	Постановление Администрации Курской области от 05.10.2017 № 769-па	до 2025 года
«Развитие культуры в Курской области»	Постановление Администрации Курской области от 08.10.2013 № 700-па	до 2024 года
«Развитие физической культуры и спорта в Курской области»	Постановление Администрации Курской области от 15.04.2014 № 302	до 2024 года
«Обеспечение доступным и комфортным жильем и коммунальными услугами граждан в Курской области»	Постановление Администрации Курской области от 11.10.2013 № 716-па	до 2024 года

Статус документа	Реквизиты	Прогнозный период, на который рассчитано действие документа
«Схемы развития и размещения особо охраняемых природных территорий в Курской области на период до 2024 года»	Постановление Администрации Курской области от 20.07.2012 № 607-па	до 2024 года
«Территориальная программа государственных гарантий бесплатного оказания гражданам медицинской помощи в Курской области на 2021 год и на плановый период 2022 и 2023 годов»	Постановление Администрации Курской области от 30.12.2020 № 1461-па	до 2023 года
«Развитие промышленности в Курской области и повышение ее конкурентоспособности»	Постановление Администрации Курской области от 24.10.2013 № 778-па	до 2024 года
«Развитие системы оказания паллиативной медицинской помощи в Курской области»	Постановление Администрации Курской области от 20.07.2020 № 731-па	до 2024 года
«Об утверждении Региональной программы газификации жилищно-коммунального хозяйства, промышленных и иных организаций Курской области на 2019 - 2023 годы»	Постановление Администрации Курской области от 29.11.2019 № 1185-па	до 2023 года
«Об утверждении Программы газификации Курской области на 2021 год, финансируемой за счет средств специальной надбавки к тарифам на транспортировку газа по газораспределительным сетям»	Постановление Администрации Курской области от 16.10.2020 № 1039-па	-
«Об утверждении инвестиционной программы филиала ПАО «Квадра» - «Курская генерация» в сфере теплоснабжения на 2020-2035 годы»	Приказ Комитета ЖКХ и ТЭК Курской обл. от 28.12.2020 г. № 182	до 2035 года
«Развитие систем водоснабжения и водоотведения города Курска на 2020-2023 годы»	Приказ Комитета ЖКХ и ТЭК Курской обл. от 21.05.2020 № 77	до 2023 года
«Развитие государственной ветеринарной службы Курской области на 2020-2022 годы»	Приказ Управления ветеринарии Курской области от 07.10.2019 № 162-о	до 2022 года
«Территориальная схема обращения с отходами Курской области»	Приказ комитета жилищно-коммунального хозяйства и ТЭК Курской области от 8 мая 2020 г. № 68	-
«Увековечение памяти погибших на территории Курской области при защите Отечества на 2019-2024 годы»	Приказ комитета жилищно-коммунального хозяйства и ТЭК Курской области от 16.01.2020 г. № 2	до 2024 года

На региональном уровне обеспечена реализация всех основополагающих документов, определяющих стратегические направления развития Курской области: Стратегии социально-экономического развития Курской области на период до 2030 года, Инвестиционной Стратегии Курской области до 2025 года, Схемы территориального планирования Курской области, прогнозов социально-экономического развития на среднесрочный и долгосрочный периоды, бюджетного прогноза Курской области на долгосрочный период, 28 государственных программ Курской области.

## **5. ОБОСНОВАНИЕ ВАРИАНТОВ РЕШЕНИЯ ЗАДАЧ ТЕРРИТОРИАЛЬНОГО ПЛАНИРОВАНИЯ И ПРЕДЛОЖЕНИЙ ПО ТЕРРИТОРИАЛЬНОМУ ПЛАНИРОВАНИЮ И ОЦЕНКА ВОЗМОЖНОГО ВЛИЯНИЯ ПЛАНИРУЕМЫХ ДЛЯ РАЗМЕЩЕНИЯ ОБЪЕКТОВ РЕГИОНАЛЬНОГО ЗНАЧЕНИЯ НА КОМПЛЕКСНОЕ РАЗВИТИЕ ТЕРРИТОРИИ КУРСКОЙ ОБЛАСТИ**

Схема территориального планирования рассматривает возможные варианты социально-экономического и градостроительного развития области с учетом анализа экономико-географического положения, имеющегося природно-ресурсного потенциала, современной структуры и темпов развития промышленности, агропромышленного и лесопромышленного комплексов, научного комплекса, природно-рекреационного, т.е. тех сфер экономики, которые определяют миссию региона в территориальном разделении труда в пределах России. В отличие от плановой экономики в условиях рынка нельзя задаваться только количественно определенной целью развития. Целевые установки выходят за рамки собственно производственных процессов и касаются условий, в которых функционирует производство. Цель социально-экономического развития состоит в создании оптимальных условий для развития региональной экономики, направленной на повышение вклада региона в валовой национальный продукт и рост качества жизни населения.

Категория «качества жизни населения» включает как материальную, так и духовную составляющие. В это понятие входит уровень жизни человека, экологическая ситуация, благоустройство территории, наличие на ней объектов производственной, социальной и институциональной инфраструктуры, а также структура времени, затрачиваемого человеком на различные цели. Стоит задача высвобождения времени для целей образования, воспитания, культурно-познавательных целей, занятий физкультурой и спортом и т.д.

Состояние экономики региона и качество жизни населения взаимосвязаны. Для обеспечения высокого качества жизни необходимы совершенствование структуры производства и высокие темпы роста валового национального продукта. Обеспечение высокого качества жизни населения немыслимо без оптимизации использования территориального ресурса при размещении основных объектов капитального строительства в сферах производства, расселения, транспортной инфраструктуры, инженерной инфраструктуры, формирования природно-экологического каркаса.

От выбора пути развития зависит профессиональная структура населения, которая в свою очередь является фактором, определяющим инвестиционный рейтинг региона. Варианты пространственного развития территории определяются на основе выводов представленного ниже Комплексного анализа территории и с учетом внутренних планировочных особенностей Курской области, которые во многом связаны с ее генезисом.

Основным документом, определяющим развитие Курской области является «Стратегия социально-экономического развития Курской области на период до 2030 года была утверждена Законом Курской области от 14 декабря 2020 г. № 100-ЗКО.

В Стратегии предлагаются два сценария развития, которых будут реализованы и в Схеме территориального планирования Курской области: сценарий «инерционного» развития и сценарий «инновационно-прорывного пути». Руководством области выбран «инновационно-прорывной путь» развития. Это сценарий структурных сдвигов в пользу обрабатывающих отраслей промышленности и сектора услуг, что уже подтверждается результатами. Сценарий включает четыре стратегических направления развития области, которые будут развиваться одновременно:

«ресурсный регион» – ведущими отраслями экономической деятельности остаются электроэнергетика и черная металлургия;

«индустриально-инновационный центр» – это инновационный путь развития региона, поддержка инновационных проектов в реальном секторе;

«возвращение региону агропромышленного статуса» – агропромышленный комплекс способен стать «продовольственным центром» России на основе выпуска конкурентоспособной продукции с учетом внедрения инновационных технологий.

«регион комплексного, многофункционального развития».

Выбранная региональными структурами власти инновационно-прорывная стратегия соответствует поставленной в Схеме главной экономической идее Проекта – достижение высокого уровня социально-экономического развития области, адекватного потенциальным возможностям территории, конкурентным преимуществам отдельных районов и городов.

Одним из направлений реализации намеченной стратегии роста является пространственное, поляризованное развитие территории за счет приоритетного развития наиболее конкурентоспособных территорий и активизации хозяйственного освоения периферийных депрессивных и стагнирующих районов.

Такой подход наиболее целесообразен для Курской области, где экономический потенциал значительно дифференцирован по территории и наблюдаются значительные территориальные диспропорции в социально-экономическом развитии.

1. Сценарий инерционного развития, «который реализуется на практике и связан с сохранением существующих темпов роста, конкурентоспособности и эффективности экономики, не предполагает новых масштабных региональных проектов или стратегий. Данный сценарий усиливает сырьевую ориентацию региональной экономики» (в соответствии со стратегией развития области). С точки зрения пространственного развития данный сценарий предполагает возрастание контраста в социально-экономической и территориально-структурной сферах между

центром области и ее периферийными районами, западно-восточной неравномерности развития. Произойдет «закрепление» удаленных районов области как периферийных территорий соседних областей, с усилением тенденций оттока трудовых ресурсов и вторжения иногородних хозяйствующих субъектов.

Сохранится высокий удельный вес промышленности в структуре ВРП Курской области в основном за счет черной металлургии и электроэнергетики. Постепенно увеличится удельный вес торговли в структуре ВРП, вырастут объемы товарооборота. Темпы роста ВРП сохранятся на прежнем уровне, затем начнут снижаться, что связано с истощаемостью природных ресурсов. Снизятся темпы роста инвестиций в основной капитал в связи с тем, что при невысокой рентабельности предприятий региона возможности их осуществления за счет собственных средств будут ниже, а поддержка федеральных и региональных бюджетов не будет осуществляться в достаточных объемах.

Денежные доходы населения будут расти также меньшими темпами в связи с недостатком в регионе высокорентабельных и динамично развивающихся хозяйствующих субъектов, способных обеспечить высокий уровень оплаты труда и доходов. Будет наблюдаться снижение приростов импорта товаров вследствие недостаточной конкурентоспособности отечественной продукции (за исключением природных ресурсов). Величина импорта после достаточного роста в связи с вступлением России в ВТО постепенно стабилизируется.

2. Сценарий инновационно-прорывной, включающий 4 стратегические направления развития: «ресурсный регион»; «индустриально-инновационный центр»; «возвращение агропромышленного статуса»; «регион комплексного, многофункционального развития».

В рамках выбранного инновационно-прорывного сценария ведущими отраслями должны стать электроэнергетика и черная металлургия в западных регионах, дополненные высокотехнологичными обрабатывающими производствами, верхними стадиями агропромышленного комплекса, и приграничными транспортно-коммуникационными и логистическими комплексами. Активно будет наращиваться инфраструктура вдоль западной меридиональной оси Дмитриев – Льговский – Льгов – Суджа и западной части главной широтной оси области Курск – Курчатов – Льгов – Рыльск. В районе Курска будут развиваться агломерационные процессы, включая субурбанизацию западного типа, в сочетании с формированием и освоением основного коридора «восток-запад». Наращивание размещения отраслей четверичного сектора (высокотехнологичные обрабатывающие производства, логистические комплексы, верхние стадии АПК, традиционное машиностроение, малотоннажная и тонкая химия).

Наиболее актуально и одновременно трудно разрешима проблема модернизации восточных периферийных и аграрных районов. Здесь предполагается сочетание полномасштабной достройки всего агропромышленного цикла, с развитием транспорта и логистики, отраслей машиностроительного профиля, многофункционального малого бизнеса.

Отдельным важным пунктом является развитие периферийной зоны Старооскольско-Губкинской агломерации (Горшеченский, Мантуровский районы).

При реализации данного сценария пространственное развитие будет более равномерным, центр-периферийные и восточно-западные диспропорции будут уменьшаться, активное взаимодействие с соседними областями и Украиной будет использовано как преимущество развития удаленных территорий области.

Пространственное выравнивание расселенческой и социально-экономической структуры на мезоуровне (на уровне районов и городов) должно сочетаться с комплексом мер, определяемых типом системы расселения, на микроуровне (на уровне муниципальных образований).

## **6. ПЕРЕЧНИ ПЛАНИРУЕМЫХ В СООТВЕТСТВИИ С УТВЕРЖДЕННЫМИ ДОКУМЕНТАМИ ТЕРРИТОРИАЛЬНОГО ПЛАНИРОВАНИЯ ОБЪЕКТОВ КАПИТАЛЬНОГО СТРОИТЕЛЬСТВА ФЕДЕРАЛЬНОГО И МЕСТНОГО ЗНАЧЕНИЯ**

В настоящем разделе содержатся перечни планируемых в соответствии с утвержденными документами территориального планирования объектов капитального строительства федерального и местного значения (далее – мероприятия) с разбивкой по последовательности их выполнения:

первая очередь – до 2026 года;

расчетный срок – до 2031 года.

Указанные мероприятия приведены на «Карте объектов капитального строительства федерального и местного значения, оказавших влияние на размещение объектов регионального значения (планируемые ОКС)», выполненной в составе материалов по обоснованию Схема территориального планирования Курской области.

Объекты капитального строительства социальной и транспортной инфраструктуры федерального значения, планируемые к размещению на территории Курской области, соответствуют следующим утвержденным документам территориального планирования Российской Федерации:

Схема территориального планирования Российской Федерации в области федерального транспорта (железнодорожного, воздушного, морского, внутреннего водного транспорта) и автомобильных дорог федерального значения, утвержденная распоряжением Правительства Российской Федерации от 19 марта 2013 г. № 384-р;

Схема территориального планирования Российской Федерации в области здравоохранения, распоряжением Правительства Российской Федерации от 28 декабря 2012 г. № 2607-р.

Таблица 5.1.

**Объекты капитального строительства социальной инфраструктуры федерального значения, планируемые к размещению на территории Курской области согласно утвержденным документам территориального планирования**

№ п/п	Наименование	Адрес	Вид работ
	Образование		

1.	ГБОУ высшего профессионального образования «Курский государственный медицинский университет» Министерства здравоохранения Российской Федерации	305041, Курская обл., г. Курск, ул. Карла Маркса, д. 3	Подлежащий реконструкции – 2й этап строительства учебного корпуса с клинико-диагностическим центром
<b>Здравоохранение</b>			
2.	ГБОУ высшего профессионального образования «Курский государственный медицинский университет» Министерства здравоохранения Российской Федерации	305041, Курская обл., г. Курск, ул. Карла Маркса, д. 3	Подлежащий реконструкции – 2й этап строительства учебного корпуса с клинико-диагностическим центром
3.	ФГУЗ «Центр гигиены и эпидемиологии в Курской области»	305000, Курская обл., г. Курск, ул. Почтовая, д. 3	Реконструируемый

**Объекты капитального строительства транспортной инфраструктуры федерального значения, планируемые к размещению на территории Курской области согласно утвержденным документам территориального планирования**

№ п/п	Наименование	Адрес	Вид работ
<b>Железнодорожный транспорт</b>			
1.	Железнодорожные пути общего пользования на территории Курской области по направлению «Москва – Адлер»	Поныровский, Золотухинский районы, г. Курск, Солнцевский, Пристенский, Прохоровский, Корочанский, Новооскольский, Красногвардейский, Ольховатский, Алексеевский, Губкинский, Курский районы.	Реконструкция
2.	Строительство скоростной магистрали «Тула – Белгород»	-	Строительство
<b>Автомобильный транспорт</b>			
3.	Автомобильная дорога М-2 «Крым»	г. Курск, Курский, Медвенский, Обоянский, Фатежский районы	Строительство и реконструкция автомобильной дороги, в том числе строительство обхода г. Фатеж на участке км 475 - км 484 протяженностью 10,804 км, категория II
4.	Автомобильная дорога М-3 «Украина»	Курская область	Строительство и реконструкция автомобильной дороги категории IB, с 4 - 10 полосами движения, с последующей эксплуатацией на платной основе
5.	Автомобильная дорога А-142 Тросна – Калиновка	Курская область	реконструкция на территории Курской области до категории IB
6.	Реконструкция автомобильной дороги федерального значения Р-298 Курск – Воронеж – автомобильная дорога Р-22 «Каспий» на участке км 9+200 – км 22+252	-	Реконструкция
7.	Р-298 Курск – Воронеж – автомобильная дорога Р-22 «Каспий». Строительство обходов крупных городов на участке автомобильной дороги, категории IB-II	Воронежская область, Аннинский район, г.Воронеж, Грибановский, Каширский, Нижнедевицкий, Новоусманский, Панинский, Семилукский, Хохольский районы, Курская область, Горшеченский район, г.Курск, Курский, Советский, Солнцевский, Тимский, Щигровский районы	Строительство



## Перечень планируемых объектов энергетических систем федерального значения Курской области

№ п/п	Наименование объекта	Адрес	Характеристика объекта	Срок реализации
Электроэнергия				
1.	Строительство энергоблоков станции замещения – АЭС-2	Курчатовский район	Строительство 4-х энергоблоков станции замещения Курская АЭС-2 на ядерном топливе с типом реактора ВВЭР-ТОИ. Установленная мощность одного блока - 1250 МВт (электрических).	Первая очередь (строительство двух первых энергоблоков)
2.	Строительство водохранилища	Курский район	-	Первая очередь
3.	Строительство гидроаккумулирующей электростанции	Курчатовский район	Станция по регулированию некомпенсированных избытков электрической энергии.	Первая очередь
4.	Строительство объектов обращения с радиоактивными отходами и отработавшим ядерным топливом Курской АЭС	Курчатовский район	Создание дополнительных защитных барьеров, объектов подготовки радиоактивных отходов к безопасной транспортировке в специальные хранилища.	Первая очередь
5.	ВЛ 500 кВ Донская — Старый Оскол N 2 с реконструкцией ПС 500 кВ Старый Оскол	Воронежская обл., Белгородская обл., Курская обл.	Выдача мощности энергоблока N 2 Нововоронежской АЭС-2; строительство ВЛ 500 кВ Донская АЭС — Старый Оскол N 2 с реконструкцией ПС 500 кВ Старый Оскол.	До 2030 года
6.	ВЛ 220 кВ Новобрянская — Железногорская (реконструкция ЛЭП)	Брянская обл., Орловская обл., Курская обл.	Повышение надежности электроснабжения потребителей Брянской области; некомплексная реконструкция ВЛ Брянского предприятия магистральных электрических сетей (ПМЭС) (замена опор, устранение негабарита).	До 2030 года
Газоснабжение				

№ п/п	Наименование объекта	Адрес	Характеристика объекта	Срок реализации
7.	Газопровод-отвод и ГРС «Медвенка-2» Курской области	Курская обл.	Обеспечение газоснабжения новых перспективных потребителей Медвенского района Курской области; проектный среднегодовой объем транспортировки газа — 0,0876 млрд. м <sup>3</sup> .	До 2030 года

Объекты капитального строительства социальной, инженерной, транспортной инфраструктуры, туризма и рекреации, в области охраны окружающей среды местного значения, планируемые к размещению на территории Курской области, соответствуют утвержденным документам территориального планирования Курской области (Схемам территориального планирования муниципальных районов, генеральным планам городских округов, городских и сельских поселений Курской области) и представленным предложениям органов исполнительной власти Курской области.

Таблица 5.4.

**Перечень утвержденных в Курской области Схем территориального планирования муниципальных районов, генеральных планов городских округов, городских и сельских поселений**

№ п/п	Наименование муниципального образования	Реквизиты документа территориального планирования
<b>Генеральные планы городских округов Курской области</b>		
1.	г.Курск	Решение Курского городского Собрания от 22 декабря 2016 г. № 326-5-ос «Об утверждении корректуры Генерального плана «города Курска».
2.	г. Курчатова	Решение Курчатовской городской Думы от 16.11.2012 № 80 «Об утверждении Генерального плана муниципального образования «город Курчатова» Курской области».
3.	г. Железногорск	Решение Железногорской городской Думы от 23.09.2003 № 371-2-РД «Об утверждении генерального плана города Железногорска Курской области».
4.	г. Льгов	Решение Льговского Городского Совета депутатов от 28.10.2010 № 107 «Об утверждении Проекта корректировки генерального плана муниципального образования «Город Льгов»Курской области».
5.	г. Щигры	Решение Щигровской городской Думы от 12.03.2010 № 156-4-РД «Об утверждении генерального плана города Щигры Курской области».
<b>Схемы территориального планирования муниципальных районов Курской области</b>		
6.	Беловский муниципальный район	Решение Представительного Собрания Беловского района Курской области от 22.03.2011 № 17/3 «Об утверждении Схемы территориального планирования муниципального образования «Беловский район» Курской области».
7.	Большесолдатский муниципальный район	Решение Представительного Собрания Большесолдатского района Курской области от 14.06.2012 № 5/114-2 «Об утверждении Схемы территориального планирования Большесолдатского района Курской области».

№ п/п	Наименование муниципального образования	Реквизиты документа территориального планирования
8.	Глушковский муниципальный район	Решение Представительного Собрания Глушковского района Курской области от 15.10.2010 № 90 «Об утверждении Схемы территориального планирования муниципального образования «Глушковский район» Курской области».
9.	Горшеченский муниципальный район	Решение Представительного Собрания Горшеченского района Курской области от 07.12.2010 № 65 «Об утверждении Схемы территориального планирования Горшеченского района Курской области».
10.	Дмитриевский муниципальный район	Решение Представительного Собрания Дмитриевского района Курской области от 27.09.2010 № 56 «Об утверждении Схемы территориального планирования Дмитриевского района Курской области».
11.	Железнодорожный муниципальный район	Решение Представительного Собрания Железнодорожного района Курской области Второго Созыва от 28.12.2009 № 85-2-РС «Об утверждении Схемы территориального планирования муниципального района «Железнодорожный район» Курской области».
12.	Золотухинский муниципальный район	Решение Представительного Собрания Золотухинского района Курской области от 28.05.2010 № 25 «Об утверждении Схемы территориального планирования Золотухинского района Курской области».
13.	Касторенский муниципальный район	Решение Представительного Собрания Касторенского района Курской области от 15.12.2010 № 114 «Об утверждении Схемы территориального планирования муниципального образования «Касторенский район» Курской области».
14.	Коньшевский муниципальный район	Решение Представительного Собрания Коньшевского района Курской области от 26.07.2010 № 75 «Об утверждении Схемы территориального планирования муниципального образования «Коньшевский район» Курской области».
15.	Кореневский муниципальный район	Решение Представительного Собрания Кореневского района Курской области от 23.07.2010 № 38 «Об утверждении Схемы территориального планирования муниципального образования «Кореневский район» Курской области».
16.	Курский муниципальный район	Решение Представительного Собрания Курского района Курской области от 14.11.2012 № 24-2-183 «Об утверждении Схемы территориального планирования муниципального образования «Курский район» Курской области».
17.	Курчатовский муниципальный район	Решение Представительного Собрания Курчатовского района Курской области от 01.04.2011 № 114-П «О Схеме территориального планирования Курчатовского района Курской области».
18.	Льговский муниципальный район	Решение Представительного Собрания Льговского района Курской области от 28.06.2011 № 109 «Об утверждении Схемы территориального планирования муниципального образования «Льговский район» Курской области».
19.	Мантуровский муниципальный район	Решение Представительного Собрания Мантуровского района Курской области второго созыва от 18.02.2011 № 79 «Об утверждении Схемы территориального планирования Мантуровского района Курской области».
20.	Медвенский муниципальный район	Решение Представительного Собрания Медвенского района Курской области от 20.08.2010 № 8/89 «Об утверждении Схемы территориального планирования Медвенского района Курской области».
21.	Обоянский муниципальный район	Решение Представительного Собрания Обоянского района Курской области от 21.12.2010 № 14/103-П «Об утверждении Схемы территориального планирования муниципального района «Обоянский район» Курской области».
22.	Октябрьский муниципальный район	Решение Представительного Собрания Октябрьского района Курской области от 23.12.2010 № 56 «Об утверждении Схемы территориального планирования муниципального района «Октябрьский район» Курской области».
23.	Поныровский муниципальный район	Решение Представительного Собрания Поныровского района Курской области от 24.03.2011 № 48 «Об утверждении Схемы территориального планирования муниципального района «Поныровский район» Курской области».

№ п/п	Наименование муниципального образования	Реквизиты документа территориального планирования
24.	Пристенский муниципальный район	Решение Представительного Собрания Пристенского района Курской области от 22.10.2010 № 85 «Об утверждении Схемы территориального планирования Пристенского района Курской области».
25.	Рыльский муниципальный район	Решение Представительного Собрания Рыльского района Курской области от 23.12.2011 № 212 «Об утверждении Схемы территориального планирования муниципального района «Рыльский район» Курской области».
26.	Советский муниципальный район	Решение Представительного Собрания Советского района Курской области от 27.10.2010 № 96 «Об утверждении Схемы территориального планирования муниципального района «Советский район» Курской области».
27.	Солнцевский муниципальный район	Решение Представительного Собрания Солнцевского района Курской области от 21.02.2011 № 96/2 «Об утверждении Схемы территориального планирования Солнцевского района Курской области».
28.	Суджанский муниципальный район	Решение Представительного Собрания Суджанского района Курской области от 29.04.2010 № 62 «Об утверждении Схемы территориального планирования муниципального образования «Суджанский район» Курской области».
29.	Тимский муниципальный район	Решение Представительного Собрания Тимского района Курской области от 25.03.2010 № 10 «Об утверждении Схемы территориального планирования Тимского района Курской области».
30.	Фатежский муниципальный район	Решение Представительного Собрания Фатежского района Курской области от 08.04.2010 № 15 «Об утверждении Схемы территориального планирования Фатежского района Курской области».
31.	Хомутовский муниципальный район	Решение Представительного Собрания Хомутовского района Курской области от 30 июля 2010 № 10/75 «Об утверждении Схемы территориального планирования Хомутовского района Курской области».
32.	Черемисиновский муниципальный район	Решение Представительного Собрания Черемисиновского района Курской области от 04.10.2010 № 63 «Об утверждении Схемы территориального планирования Черемисиновского района Курской области».
33.	Щигровский муниципальный район	Решение Представительного Собрания Щигровского района Курской области от 30.03.2010 № 32-2-ПС «Об утверждении Схемы территориального планирования Щигровского района Курской области».
<b>Генеральные планы городов и поселков, сельского поселения Курской области</b>		
34.	г. Дмитриев	Решение Дмитриевской городской Думы от 14.07.2011 № 170 «Об утверждении проекта генерального плана г. Дмитриев Курской области».
35.	г. Обоянь	Решение Собрания депутатов города Обояни Курской области от 29.10.2010 № 174-4-РС «Об утверждении генерального плана города Обояни Обоянского района Курской области».
36.	г. Рыльск	Решение Рыльской городской Думы от 29.06.2011 № 48/1 «Об утверждении проекта корректировки генерального плана муниципального образования «город Рыльск» Рыльского района Курской области».
37.	г. Суджа	Решение Собрания депутатов города Суджи от 15.04.2011 № 165 «Об утверждении корректировки Генерального плана муниципального образования «город Суджа» Курской области».
38.	г. Фатеж	Решение Собрания депутатов города Фатежа от 27.10.2010 № 121 «Об утверждении Генерального плана города Фатежа Фатежского района Курской области».
39.	поселок Глушково Глушковского района	Решение Собрания депутатов поселка Глушково Глушковского района Курской области от 27.07.2012 № 23 «Об утверждении Генерального плана муниципального образования «поселок Глушково» Глушковского района Курской области».
40.	поселок Теткино Глушковского района	Решение Собрания депутатов поселка Теткино Глушковского района Курской области от 26.06.2012 № 24 «Об утверждении Генерального плана муниципального образования «поселок Теткино» Глушковского района Курской области».
41.	поселок Горшечное Горшеченского района	Решение Собрания депутатов поселка Горшечное Горшеченского района Курской области от 27.09.2012 № 45 «Об утверждении Генерального плана

№ п/п	Наименование муниципального образования	Реквизиты документа территориального планирования
		муниципального образования «поселок Горшечное» Горшеченского района Курской области».
42.	поселок Магнитный Железнодорожного района	Решение Собрании депутатов поселка Магнитный Железнодорожного района Курской области от 15.12.2012 № 79 «Об утверждении генерального плана МО «поселок Магнитный» Железнодорожного района Курской области».
43.	поселок Золотухино Золотухинского района	Решение Собрании депутатов поселка Золотухино Золотухинского района Курской области (четвертое заседание) от 03.08.2012 № 12 «Об утверждении Генерального плана поселка Золотухино Золотухинского района Курской области».
44.	поселок Кастрное Кастренского района	Решение Собрании депутатов поселка Кастрное Кастренского района Курской области от 20.09.2012 № 28 «Об утверждении Генерального плана муниципального образования «поселок Кастрное» Курской области».
45.	поселок Новокастрное Кастренского района	Решение Собрании депутатов поселка Новокастрное Кастренского района Курской области от 17.12.2012 № 27 «Об утверждении Генерального плана муниципального образования «поселок Новокастрное» Кастренского района Курской области».
46.	поселок Олымский Кастренского района	Решение Собрании депутатов поселка Олымский Кастренского района Курской области от 20.09.2012 № 27 «Об утверждении Генерального плана поселка Олымский».
47.	поселок Коньшевка Коньшевского района	Решение Собрании депутатов поселка Коньшевка от 12.11.2012 № 44 «Об утверждении Генерального плана поселка Коньшевка Коньшевского района Курской области».
48.	поселок Коренево Кореневого района	Решение Собрании депутатов поселка Коренево Кореневого района Курской области (седьмое заседание) от 31.08.2012 № 28 «Об утверждении Генерального плана муниципального образования «поселок Коренево» Кореневого района Курской области».
49.	поселок Иванино Курчатовского района	Решение Собрании депутатов поселка Иванино Курчатовского района Курской области от 25.12.2012 № 54 «Об утверждении Генерального плана поселка Иванино Курчатовского района Курской области».
50.	п. им. К. Либкнехта Курчатовского района	Решение Собрании депутатов поселка имени К. Либкнехта Курчатовского района Курской области от 25.10.2012 № 46 «Об утверждении Генерального плана муниципального образования «поселок имени К. Либкнехта» Курчатовского района Курской области».
51.	поселок Медвенка Медвенского района	Решение Собрании депутатов поселка Медвенка Медвенского района Курской области от 01.08.2012 № 8/49 «Об утверждении Генерального плана муниципального образования «поселок Медвенка» Медвенского района Курской области».
52.	поселок Прямыцыно Октябрьского района	Решение Собрании депутатов поселка Прямыцыно Октябрьского района Курской области от 25.07.2012 № 11 «Об утверждении Генерального плана муниципального образования «поселок Прямыцыно» Октябрьского района Курской области».
53.	поселок Поньри Поньровского района	Решение Собрании депутатов поселка Поньри Поньровского района Курской области от 05.10.2012 № 23 «Об утверждении Генерального плана поселка Поньри Поньровского района Курской области».
54.	поселок Кировский Пристенского района	Решение Собрании депутатов поселка Кировский Пристенского района Курской области от 23.10.2012 № 24 «Об утверждении Генерального плана поселка Кировский Пристенского района Курской области».
55.	поселок Пристен Пристенского района	Решение Собрании депутатов поселка Пристен Пристенского района Курской области от 25.10.2012 № 49 «Об утверждении Генерального плана муниципального образования «поселок Пристен» Пристенского района Курской области».
56.	поселок Кшенский Советского района	Решение Собрании депутатов поселка Кшенский Советского района Курской области от 09.08.2012 № 567 «Об утверждении Генерального плана муниципального образования «поселок Кшенский» Советского района Курской области».
57.	поселок Солнцево Солнцевского района	Решение Собрании депутатов поселка Солнцево от 17.12.2012 № 57 «Об утверждении Генерального плана поселка Солнцево».



№ п/п	Наименование муниципального образования	Реквизиты документа территориального планирования
58.	поселок Тим Тимского района	Решение Собрании депутатов поселка Тим Тимского района Курской области от 28.08.2012 № 38 «Об утверждении Генерального плана муниципального образования «поселок Тим» Тимского муниципального района Курской области».
59.	поселок Хомутовка Хомутовского района	Решение Собрании депутатов поселка Хомутовка Хомутовского района Курской области от 30.07.2012 № 68/464 «Об утверждении Генерального плана муниципального образования «поселок Хомутовка» Хомутовского района Курской области».
60.	поселок Черемисиново Черемисиновского района	Решение Собрании депутатов поселка Черемисиново Черемисиновского района Курской области от 24.12.2012 № 5/25 «Об утверждении Генерального плана муниципального образования «поселок Черемисиново» Черемисиновского района Курской области».
61.	Клюквинский сельсовет Курского района	Решение Собрании депутатов Клюквинского сельсовета Курского района Курской области от 16. 03.2012 № 8-5-3р «Об утверждении Генерального плана муниципального образования «Клюквинский сельсовет» Курского района Курской области».

Таблица 5.5.

**Объекты капитального строительства местного значения в области  
промышленного и агропромышленного производства, планируемые к  
размещению на территории Курской области согласно утвержденным  
документам территориального планирования**

№ п/п	Наименование муниципального образования	Наименование мероприятия	Срок реализации
<b>Промышленное производство</b>			
<b>г. Курчатов</b>			
1.		Строительство фармацевтического завода.	Расчетный срок
2.		Строительство завода по производству строительных материалов.	Первая очередь
<b>г. Льгов</b>			
3.		Строительство завода по производству керамических строительных материалов годовой мощностью 65 млн. Штук условного кирпича в год.	Первая очередь
4.		Расширение производства хлебопекарных дрожжей.	Первая очередь
<b>г. Щигры</b>			
5.		Строительство мусоросортировочного производства.	Первая очередь
<b>Беловский район</b>			
6.	сл. Белая	Строительство комбикормового завода.	Первая очередь
<b>Большесолдатский район</b>			
7.	с. Любимовка	Строительство хлебозавода.	Первая очередь
8.	д.1-я Косторная	Строительство ковровой мастерской.	Первая очередь
<b>Глушковский район</b>			
9.	Кульбакинский с/с	Организация производства биогазовых установок.	Первая очередь
10.	Кобыльской с/с	Организация производства биогазовых установок.	Первая очередь
11.	пгт Теткино	Возобновление работы Теткинского комбината хлебопродуктов.	Первая очередь
12.	Дроновский с/с	разработка месторождений и строительство карьеров по добыче мела, песка, глины.	Первая очередь

№ п/п	Наименование муниципального образования	Наименование мероприятия	Срок реализации
13.	Марковский с/с	разработка месторождений и строительство карьеров по добыче мела, песка, глины.	Первая очередь
14.	п.ст. Глушково	Строительство комбикормового цеха в ООО «Авангард».	Первая очередь
Горшеченский район			
15.	пгт. Горшечное	Строительство кондитерского цеха.	Первая очередь
16.	п. Горшечное	Строительство комбикормового завода производительностью 260 тыс. т. комбикорма/год.	Первая очередь
17.	д. Бекетово	Строительство завода по выпуску ячеистого бетона.	Первая очередь
18.	п. Горшечное	Строительство завода бетонных изделий.	Первая очередь
Дмитриевский район			
19.	п. Первомайский Первоавгустовский с/с	Строительство мини-нефтеперерабатывающего завода.	Первая очередь
20.	п. Чуриловский Бычковский с/с	Строительство завода по производству сортового проката.	Первая очередь
21.	Дмитриев	Строительство цеха переработки мела.	Первая очередь
22.	Дмитриев	Строительство комплекса по производству топливных плит.	Первая очередь
23.	Дмитриев	Строительство нефтеперерабатывающего предприятия.	Первая очередь
Касторенский район			
24.	с. Погожево	Строительство завода строительных материалов и строительных смесей.	Первая очередь
25.	п. Олымский	Реконструкция асфальтового завода.	Первая очередь
Коньшевский район			
26.	пос. Коньшевка	Строительство завода сортового проката.	Первая очередь
Корневский район			
27.	д. Секерино	Строительство завода по производству стеклотары.	Первая очередь
Мантуровский район			
28.	Рядом с. Стужень	Строительство завода по производству цемента на базе Мантуровского месторождения.	Первая очередь
29.	Рядом с. Стужень	Строительство завода по измельчению известковых отложений.	Первая очередь
30.	с. Сейм	Строительство комбикормового цеха.	Первая очередь
31.	с. Мантурово	Строительство нефтеперерабатывающего завода.	Первая очередь
32.	с. Ястребовка	Строительство кирпичного завода.	Первая очередь
33.	с. Гушино	Строительство завода по производству цемента	Первая очередь
34.	с. Сейм	Строительство склад нефтепродуктов.	Первая очередь
35.	с. Сейм	Строительство комплекса получения и расфасовки растворителей.	Первая очередь
Обоянский район			
36.	г. Обоянь	Расширение производства отделки гипсокартона акриловыми и водоразбавляемыми красками, ООО «Акватон».	Первая очередь
37.	г. Обоянь	Расширение участка изготовления погонажных изделий из ПВХ, в том числе выпуск потолочных пластиковых панелей, ООО «Акватон».	Первая очередь
38.	г. Обоянь	Создание малого производства по изготовлению стеновых панелей с фризами, ООО «Акватон».	Первая очередь
39.	г. Обоянь	Создание производства ламинированных полов, ЗАО «Изоплит».	Первая очередь
Октябрьский район			
40.	Черницынский сельсовет	Строительство кирпичного завода.	Первая очередь

№ п/п	Наименование муниципального образования	Наименование мероприятия	Срок реализации
Поныровский район			
41.	п. Поныри	Строительства кирпичного завода.	Первая очередь
42.	п. Поныри	Строительство завода по производству комбикормов.	Первая очередь
Пристенский район			
43.	с. Средняя Ольшанка	Строительство миникомбикормового завода.	Первая очередь
Советский район			
44.	п. Кшенский	Строительство кирпичного завода мощностью 30 млн. штук кирпича в год.	Первая очередь
Солнцевский район			
45.	п. Солнцево	Цех по производству пищевого гофрокартона.	Первая очередь
46.	п. Солнцево	Строительство цементного завода, производительностью 1,3 млн.т в год.	Первая очередь
Суджанский район			
47.	Суджа	Строительство комбикормового цеха.	Первая очередь
48.	Гончаровский сельсовет	Строительство завода по переработке мела.	Первая очередь
49.	с. Махновка	Строительство хлебопекарни по ул.1 Мая.	Расчетный срок
50.	Мартыновский с/с	Строительство завода по переработке отходов на территории сельсовета.	Расчетный срок
Черемисиновский район			
51.	п. Черемисиново	Строительство мини-пекарни.	Первая очередь
52.	п. Черемисиново	Строительство завода по переработке нефтепродуктов ООО «Источник».	Первая очередь
53.	п. Черемисиново	Реконструкция кирпичного завода.	Первая очередь
54.	Михайловский сельсовет	Строительство цементного завода.	Первая очередь
Щигровский район			
55.	Вишневский сельсовет	Строительство цементного завода.	Первая очередь
56.	Пригородненский сельсовет	Строительство карьера.	Первая очередь
57.	Рядом с месторождением	Строительство завода по переработке мела, подъездных путей к заводу по переработке мела.	Первая очередь
Агропромышленное производство			
г. Курчатова			
58.	-	Строительство цеха термической обработки овощной продукции.	Первая очередь
59.	-	Расширение тепличного хозяйства.	Первая очередь
Беловский район			
60.	с. Бобрава	Строительство свиноводческий комплекс на 50 тыс. голов.	Первая очередь
61.	х. Пенский	Строительство молочно-товарной фермы на 2670 голов.	Первая очередь
62.	с. Вишнево	Реконструкция комплекса крупнорогатого скота.	Первая очередь
63.	с. Малое Солдатское	Строительство базы хранения и предпродажной подготовки картофеля на 10000 тонн.	Первая очередь
64.	с. Кривецкие Буды	Строительство комплекса крупнорогатого скота на 600 дойных коров каждый.	Первая очередь
65.	с.Вишнево	Строительство комплекса крупнорогатого скота на 600 дойных коров каждый.	Расчетный срок
Большесолдатский район			
66.	с. Козыревка	Строительство молочно-товарной фермы на 1600 голов.	Первая очередь
67.	с. Любимовка	Строительство четырех зерноскладов площадью 1720 м <sup>2</sup> кажд.	Первая очередь



№ п/п	Наименование муниципального образования	Наименование мероприятия	Срок реализации
68.	д. Малый Каменец	Строительство молочно-товарной фермы на 500-600 голов.	Первая очередь
69.	д.1-я Косторная	Строительство мясомолочного комплекса на 1000 голов КРС.	Первая очередь
70.	д.1-я Косторная	Строительство комбината по переработке мясной и молочной продукции.	Первая очередь
71.	с.Будище	Строительство свиного комплекса на 60 тыс. голов.	Первая очередь
Глушковский район			
72.	Нижемордокский с/с	Строительство молочного комплекса на 400 голов.	Первая очередь
73.	ж/д ст. Глушково	Строительство хладобойни.	Первая очередь
74.	Попово-Лежачанский с/с,	Реконструкция фермы КРС.	Первая очередь
75.	Кульбакинский с/с	Реконструкция фермы КРС.	Расчетный срок
76.	Званновский с/с	Строительство молочной товарной фермы на 1000 голов.	Первая очередь
77.	Званновский с/с	Строительство птицефермы на 20000 голов.	Первая очередь
78.	пгт Теткино	Модернизации и возобновления работы ОАО «Теткиноспирт».	Первая очередь
79.	ж/д станция «Глушково»	Строительство элеватора хранения зерна	Первая очередь
80.	Веселовский с/с	Строительство теплицы.	Первая очередь
81.	с. Ржава	Строительство молочного комплекса на 400 коров в СПК «Рассвет».	Первая очередь
82.	п.ст. Глушково	Строительство хладобойни ООО «Авангард».	Первая очередь
83.	с. Кульбаки	Реконструкция фермы КРС ООО «Авангард».	Первая очередь
Горшеченский район			
84.	д. Бекетово Солдатского с/с	Строительство птицефабрики с водозабором.	Первая очередь
85.	с.Ключ Ключевского с/с	Строительство птицефабрики с водозабором.	Первая очередь
86.	с.Отрада, Быковский с/с	Строительство птицефабрики с водозабором.	Первая очередь
87.	д. Соколовка Богатыревского с/с	Строительство птицефабрики с водозабором.	Первая очередь
88.	д. Боровка Солдатского с/с	Строительство птицефабрики с водозабором.	Первая очередь
89.	д. Боровка Солдатского с/с	Строительство птицефабрики с водозабором.	Первая очередь
90.	д. Ровенка Старороговского с/с	Строительство площадки родительских стадов с водозабором.	Первая очередь
91.	с.Удобное Удобенского с/с	Строительство площадки родительских стадов с водозабором.	Первая очередь
92.	Горшеченский п/с	Строительство площадки родительских стадов с водозабором	Первая очередь
93.	Удобенский с/с	Строительство площадки родительских стадов с водозабором.	Первая очередь
94.	д. Ровенка Старороговского с/с	Строительство ремонтного молодняка с водозабором.	Первая очередь
95.	п. Горшечное	Строительство ремонтного молодняка с водозабором.	Первая очередь
96.	ур. Орлиное	Строительство ремонтного молодняка с водозабором.	Первая очередь
97.	д. Ивановка Удобенского с/с	Строительство ремонтного молодняка с водозабором.	Первая очередь

№ п/п	Наименование муниципального образования	Наименование мероприятия	Срок реализации
98.	Солдатский с/с	Строительство птицеперерабатывающего комбината.	Первая очередь
99.	п. Горшечное	Строительство инкубатора.	Первая очередь
100.	Солдатский с/с	Строительство площадки для временного хранения и переработки подстилки птичьей пометной.	Первая очередь
101.	Солдатский с/с	Строительство маслозавода по переработке подсолнечника.	Первая очередь
Дмитриевский район			
102.	п. Первоавгустовский Первоавгустовский с/с	Строительство сахарного завода.	Первая очередь
103.	г. Дмитриев	Реконструкция Дмитриевского консервного завода.	Первая очередь
104.	г. Дмитриев	Строительство элеватора для хранения зерна.	Расчетный срок
Касторенский район			
105.	с. Орехово	Строительство свинокомплекса.	Первая очередь
106.	Азаровское с/с	Строительство комплекса по выращиванию индеек.	Первая очередь
107.	Азаровское с/с	Строительство тепличного комплекса.	Первая очередь
108.	Азаровское с/с	Строительство комплекса по выращиванию индеек.	Первая очередь
109.	Краснодолинский с/с	Строительство тепличного комплекса.	Первая очередь
Коньшевский район			
110.	с. Наумовка	Строительство животноводческого комплекса на 2000 голов.	Первая очередь
111.	на юге с. Наумовка	Строительство стоянки сельскохозяйственной техники.	Расчетный срок
Корневский район			
112.	с. Комаровка	Строительство животноводческого комплекса крупнорогатого скота.	Первая очередь
113.	с. Шептуховка	Строительство животноводческого комплекса крупнорогатого скота.	Первая очередь
114.	с. Жадино	Реконструкция животноводческого комплекса крупнорогатого скота.	Первая очередь
115.	п. Южный	Строительство фермы откорма свиней.	Первая очередь
116.	с. Благодатное	Строительство гибридно-селекционного центра.	Первая очередь
117.	п. Коренево	Строительство завода по производству солода.	Первая очередь
Мантуровский район			
118.	х. Заосколье	Строительство молочного комплекса на 500 голов в СПК «Искра».	Первая очередь
119.	с. Крутые Верхи	Реконструкция помещений комплекса СТФ.	Первая очередь
120.	с. Ястребовка	Реконструкция молочной товарной фермы ОАО «Ястребовское».	Первая очередь
121.	с. Заречье	Реконструкция молочной товарной фермы.	Первая очередь
122.	с. Куськино	Строительство свинокомплекса на 24 голов.	Первая очередь
123.	с. Куськино	Строительство птицекомплекса.	Первая очередь
124.	с. Заречье	Строительство птицекомплекса.	Первая очередь
125.	с. Сейм	Строительство комплекса по промышленной переработке зерна.	Первая очередь
126.	с. Сейм	Реконструкция сахарного завода.	Первая очередь
127.	с. Заречье	Реконструкция молочной товарной фермы.	Первая очередь
128.	с. Сейм	Строительство комплекса по промышленной переработке зерна.	Первая очередь

№ п/п	Наименование муниципального образования	Наименование мероприятия	Срок реализации
129.	с. Ястребовка	Строительство молочный комплекс.	Первая очередь
Медвенский район			
130.	с. Панино	Строительство свиноводческого комплекса.	Первая очередь
131.	с. Панино	Завершение строительства комплекса по содержанию дойного стада.	Первая очередь
132.	п. Медвенка	Наращивание выпуска крупы ООО «ПК «Агропродукт».	Первая очередь
133.	с. Паники	Увеличение производства семян пивоваренного ячменя ООО «АгросХлебоборб».	Первая очередь
134.	д. Амосовка	Реконструкция молочной товарной фермы.	Первая очередь
135.	п. Медвенка	Строительство мельничный комплекс.	Первая очередь
Обоянский район			
136.	с. Котельниково	Реконструкция молочно-товарной фермы на 600 голов КРС.	Первая очередь
137.	с. Быканово	Строительство и реконструкция свиноводческой фермы с законченным производственным циклом на 48 тыс. голов свиней в год в ООО «Агрокомплекс» АМС.	Первая очередь
138.	с. Н. Солотино	Строительство молочно-товарной фермы на 1000 голов крупнорогатого скота.	Первая очередь
Поныровский район			
139.	хут. Майский	Строительство молочного комплекса на 200 голов СПК «Майский».	Первая очередь
140.	хут. Брусовое	строительство молочного комплекса на 1200 коров ООО «Родник».	Первая очередь
141.	хут. Горелое	строительство комплекса крупнорогатого скота.	Первая очередь
142.	д. Гнилое	строительство комплекса крупнорогатого скота на 200 голов.	Первая очередь
143.	поселок Возы	строительство СТФ (свинотоварной фермы).	Первая очередь
144.	поселок Поныри	строительства завода по производству комбикормов.	Первая очередь
145.	п. Возы	Строительство хлебоприемного предприятия.	Первая очередь
Пристенский район			
146.	с. Средняя Ольшанка	Строительство свинокомплекса.	Первая очередь
147.	с. Пристенное	Строительство свинокомплекса.	Первая очередь
148.	с. Пселец	Строительство свинокомплекса	Первая очередь
149.	д. Кривцово	Строительство свинокомплекса.	Первая очередь
150.	с. Ср.Ольшанка	Строительство молочно-товарного комплекса на 3600 голов КРС.	Первая очередь
151.	с. Нагольное	Строительство коровника и свинарника.	Первая очередь
152.	с. Нагольное	Строительство зернохранилища.	Первая очередь
153.	с. Ср. Ольшанка	Строительство зернохранилища.	Первая очередь
154.	с. Пселец	Строительство птичника.	Первая очередь
155.	с. Средняя Ольшанка	Строительство машинного двора.	Первая очередь
156.	с. Средняя Ольшанка	Реконструкция сахарного завода ЗАО «Пристенъ-сахар».	Первая очередь
Рыльский район			
157.	Рыльск	Строительство цеха по сушке молока и поадсырной сыворотке в ОАО «Сыродел».	Первая очередь
Солнцевский район			
158.	с. Шумаково	Строительство убойного цеха на 50 голов в сутки.	Первая очередь

№ п/п	Наименование муниципального образования	Наименование мероприятия	Срок реализации
159.	с. Шумаково	Строительство индустриального комплекса на 1200 коров (ООО «Конек Горбунк»).).	Первая очередь
160.	д. Княжая	Строительство индустриального комплекса на 1200 коров.	Первая очередь
161.	с. Дорохо-Доренское	Строительство свиногомплекса на 50 тыс. голов в год.	Первая очередь
162.	с. Дорохо-Доренское	Реконструкция животноводческих помещений с модернизацией (ООО «Жасмин», ООО «Курган»).	Первая очередь
Суджанский район			
163.	Мартыновский сельсовет	Реконструкция животноводческого комплекса по откорму молодняка КРС на 3,5 тыс. голов в ООО «Суджа-агрома» на территории.	Первая очередь
164.	Махновский сельсовет	Создание свиногомплекса на 30 тыс. голов.	Первая очередь
165.	Борковский сельсовет	Создание свиногомплекса на 30 тыс. голов.	Первая очередь
166.	с. Уланок	Строительство молочного комплекса на 500 голов в ОАО «Агропромышленный Альянс-ЮГ».	Первая очередь
167.	с. Уланок	создание мясоперерабатывающего цеха.	Первая очередь
168.	д. Спальное	Расширение действующей фермы доразивания «откорма свиней».	Первая очередь
169.	Борковский с/с	Строительство предприятия по переработке сельскохозяйственной продукции.	Расчетный срок
170.	Борковский с/с	Реконструкция объектов (крытых токов, зернокладов, ЗАВов, механических мастерских, административно-бытового корпуса), относящихся к производственно-складской территории населенных пунктов сельсовета.	Расчетный срок
171.	Борковский с/с	Реконструкция свиноводческой фермы.	Расчетный срок
172.	Борковский с/с	Реконструкция молочнотоварной фермы.	Расчетный срок
173.	Борковский с/с	Строительство комплекса по выращиванию КРС.	Расчетный срок
174.	Борковский с/с	Строительство системы орошения.	Расчетный срок
175.	Борковский с/с	Строительство овощехранилищ.	Расчетный срок
176.	Борковский с/с	Строительство ПТФ.	Расчетный срок
177.	с. Воробжа	Реконструкция крытых токов.	Расчетный срок
178.	с. Черный Олех	Реконструкция крытых токов.	Расчетный срок
179.	с. Нижнемахово	Реконструкция крытых токов.	Расчетный срок
180.	с. Воробжа	Реконструкция ангаров (зерноскладов).	Расчетный срок
181.	с. Черный Олех	Реконструкция ангаров (зерноскладов).	Расчетный срок
182.	д. Осипова Лука	Реконструкция ангаров (зерноскладов).	Расчетный срок
183.	с. Воробжа	Реконструкция сушилки.	Расчетный срок
184.	с. Воробжа	Реконструкция ЗАВов.	Расчетный срок
185.	с. Нижнемахово	Строительство и реконструкция мехмастерских.	Расчетный срок
186.	с. Черный Олех	Строительство и реконструкция мехмастерских.	Расчетный срок
187.	с. Воробжа	Строительство и реконструкция мехмастерских.	Расчетный срок
188.	с. Воробжа	Строительство и реконструкция АБК.	Расчетный срок
189.	с. Черный Олех	Строительство и реконструкция АБК.	Расчетный срок
190.	с. Черный Олех	Строительство свиноводческой фермы.	Расчетный срок
191.	с. Воробжа	Строительство свиноводческой фермы.	Расчетный срок
192.	с. Воробжа	Реконструкция молочнотоварных ферм.	Расчетный срок
193.	с. Черный Олех	Реконструкция молочнотоварных ферм.	Расчетный срок

№ п/п	Наименование муниципального образования	Наименование мероприятия	Срок реализации
194.	с. Нижнемахово	Строительство комплекса по выращиванию крупнорогатого скота (Агропромышленный комплекс Юг).	Расчетный срок
195.	с. Нижнемахово	Строительство системы орошения в (Агропромышленный комплекс Юг).	Расчетный срок
196.	с. Нижнемахово	Строительство ПТФ (Агропромышленный комплекс Юг).	Расчетный срок
197.	сл. Гончаровка	Реконструкция объектов (крытых токов, зерносладов, ЗАВов, механических мастерских, административно-бытового корпуса), относящихся к производственно-складской территории.	Расчетный срок
198.	п. Меловой	Реконструкция свиноварной фермы (увеличение мощности до 4,5 тыс. голов племенных животных).	Расчетный срок
199.	сл. Гончаровка	Реконструкция молочнотоварной фермы.	Расчетный срок
200.	сл. Гончаровка	Строительство элеватора обработки и хранения зерна на 36 тыс. тонн зерна.	Расчетный срок
201.	Гуевский сельсовет	Реконструкция производственно-складских объектов (крытых токов, зерносладов, ЗАВов, механических мастерских, административно-бытового корпуса).	Расчетный срок
202.	с. Гуево	Реконструкция свиноварной фермы (увеличение мощности до 4,5 тыс. голов племенных животных).	Расчетный срок
203.	с. Гуево	Реконструкция молочнотоварной фермы.	Расчетный срок
204.	Замостянский с/с	Реконструкция объектов (крытых токов, зерносладов, ЗАВов, механических мастерских, административно-бытового корпуса), относящихся к производственно-складской территории.	Расчетный срок
205.	Замостянский с/с	Реконструкция свиноварной фермы под репродуктор закрытого типа мощностью 20 тыс. голов свиней в год на участке мясолодобои (с расширением территории последней).	Расчетный срок
206.	Замостянский с/с	Реконструкция молочнотоварной фермы.	Расчетный срок
207.	с. Гоголевка,	Строительство ферм для содержания скота.	Расчетный срок
208.	х. Олешня	Строительство ферм для содержания скота.	Расчетный срок
209.	д. Викторовка	Реконструкция мастерских.	Расчетный срок
210.	д. Старая Сорочина	Реконструкция молочно-товарной фермы свиноварной.	Расчетный срок
211.	д. Старая Сорочина	Реконструкция свиноварной.	Расчетный срок
212.	д. Викторовка	Реконструкция ЗАВа, зерносклада, крытого тока.	Расчетный срок
213.	с. Малая Локня	Строительство предприятий по переработке сельскохозяйственной продукции.	Расчетный срок
214.	с. Казачья Локня	Строительство производственно-складского комплекса (базы) (строительство АБК, весовой, лаборатории, строительство складских помещений в количестве 4 шт., строительство ЗАВ-100, строительство сушилки, мех. мастерской, площадки для хранения техники).	Первая очередь
215.	Казачелокнянский с/с	Строительство сахарного завода.	Расчетный срок
216.	между с. Черкасская Конопелька и д.Фанасеевка	Строительство комплекса по выращиванию крупнорогатого скота на территории бывшего летнего лагеря.	Первая очередь
217.	д. Русская Конопелька	Расширение действующего репродуктора близ.	Первая очередь

№ п/п	Наименование муниципального образования	Наименование мероприятия	Срок реализации
218.	южнее х. Колмаков	Строительство конефермы.	Первая очередь
219.	с. Черкасская Конопелька	Строительство предприятия по переработке сельскохозяйственной продукции.	Расчетный срок
220.	с. Махновка	Строительство хлебопекарни.	Расчетный срок
221.	с. Черкасская	Строительство картофелехранилища в Конопелька на территории недействующей промышленной площадки.	Расчетный срок
222.	севернее с.Черкасская Конопелька	Строительство ПТФ.	Расчетный срок
223.	Мартыновский с/с	Реконструкция объектов (крытых токов, зерносладов, сушилок, ЗАВов, механических мастерских, административно-бытового корпуса), относящихся к производственно-складской территории населенных пунктов сельсовета.	Расчетный срок
224.	Мартыновский с/с	Реконструкция зданий и сооружений бывших МТФ, СТФ на территории населенных пунктов сельсовета.	Расчетный срок
225.	Мартыновский с/с	Строительство системы орошения.	Расчетный срок
226.	Мартыновский с/с	Реконструкция животноводческого комплекса по откорму молодняка крупнорогатого скота на 3,5 тысяч голов ООО «Суджа-агромазо».	Первая очередь
227.	с. Мартыновка	Реконструкция объектов (крытых токов, зерносладов, сушилок, ЗАВов, механических мастерских, административно-бытового корпуса), относящихся к производственно-складской территории.	Расчетный срок
228.	д. Михайловка	Реконструкция объектов (крытых токов, зерносладов, сушилок, ЗАВов, механических мастерских, административно-бытового корпуса), относящихся к производственно-складской территории.	Расчетный срок
229.	Мартыновский с/с	Реконструкция свиноводческих и молочно-товарных ферм на территории сельсовета.	Расчетный срок
230.	Мартыновский с/с	Строительство предприятий по переработке сельскохозяйственной продукции на территории сельсовета.	Расчетный срок
231.	Плеховский с/с	Реконструкция объектов (крытых токов, зерносладов, сушилок, ЗАВов, механических мастерских, административно-бытового корпуса), относящихся к производственно-складской территории населенных пунктов сельсовета.	Первая очередь
232.	южнее с. Плехово Плеховский с/с	Строительство животноводческого комплекса на месте недействующей фермы крупнорогатого скота (Агроальянс Юг»).	Расчетный срок
233.	Плеховский с/с	Строительство птицефабрики (Агроальянс Юг»).	Расчетный срок
234.	Плеховский с/с	Строительство картофелехранилища.	Расчетный срок
235.	Плеховский с/с	Строительство системы орошения.	Расчетный срок
236.	Новоивановский с/с	Реконструкция объектов (крытых токов, зерносладов, сушилок. ЗАВов, механических мастерских, административно-бытового корпуса), относящихся к производственно-складской территории населенных пунктов сельсовета.	Расчетный срок
237.	Новоивановский с/с	Строительство свиноводческой фермы на территории сельсовета.	Расчетный срок



№ п/п	Наименование муниципального образования	Наименование мероприятия	Срок реализации
238.	Новоивановский с/с	Реконструкция молочнотоварной фермы на территории сельсовета.	Расчетный срок
239.	Новоивановский с/с	Строительство предприятий по переработке сельскохозяйственной продукции.	Расчетный срок
240.	с. Русское Поречное	Строительство новой молочно-товарной фермы с поголовьем 400 коров на территории.	Первая очередь
241.	с. Черкасское Поречное	Реконструкция объектов (крытых токов, сушилок, зерноскладов, ЗАВов, механических мастерских, административно-бытового корпуса, пилорам), относящихся к производственно-складской территории.	Первая очередь
242.	с. Русское Поречное	Реконструкция объектов (крытых токов, сушилок, зерноскладов, ЗАВов, механических мастерских, административно-бытового корпуса, пилорам), относящихся к производственно-складской территории.	Первая очередь
243.	с. Черкасское Поречное	Строительство предприятий по переработке сельскохозяйственной продукции (в т.ч. рыбы).	Расчетный срок
244.	с. Русское Поречное	Строительство предприятий по переработке сельскохозяйственной продукции (в т.ч. рыбы).	Расчетный срок
245.	с. Черкасское Поречное	Реконструкция свиноводческой фермы.	Расчетный срок
246.	с. Русское Поречное	Реконструкция свиноводческой фермы.	Расчетный срок
247.	Пореченский с/с	Строительство птицефермы.	Расчетный срок
248.	Пореченский с/с	Строительство овцефермы.	Расчетный срок
249.	д. Исаковка	Реконструкция свиноводческой фермы.	Расчетный срок
250.	с. Погребки	Реконструкция молочнотоварной фермы.	Расчетный срок
251.	х. Новоселовка	Строительство предприятия по переработке сельскохозяйственной продукции.	Расчетный срок
252.	с. Уланок	Реконструкция объектов (крытого тока, зерносушилок, зерноскладов, ЗАВов, механических мастерских), относящихся к производственно-складской территории.	Первая очередь
253.	с. Уланок	Строительство молочного комплекса на 500 голов.	Первая очередь
254.	Уланковский с/с	Строительство ферм крупнорогатого скота, свиней.	Расчетный срок
255.	Уланковский с/с	Строительство предприятия по переработке сельскохозяйственной продукции (мясохладобойня, кормоцех) около сущ. складских помещений.	Первая очередь
256.	Свердликовский с/с	Реконструкция объектов (крытых токов, зерноскладов, сушилок, ЗАВов, механических мастерских, административно-бытового корпуса), относящихся к производственно-складской территории населенных пунктов сельсовета.	Расчетный срок
257.	Свердликовский с/с	Строительство свиноводческой фермы на территории сельсовета.	Расчетный срок
258.	Свердликовский с/с	Реконструкция молочно-товарной фермы на территории сельсовета.	Расчетный срок
259.	Свердликовский с/с	Строительство предприятий по переработке сельскохозяйственной продукции.	Расчетный срок
Фатежский район			
260.	село Большое Анненково	Строительство молочно-товарных ферм (на 500 голов, площадью 9 га).	Первая очередь
261.	деревня Шмарное	Строительство молочно-товарных ферм (на 500 голов, площадью 9 га).	Первая очередь
262.	село Ржава	Строительство молочно-товарных ферм	Первая очередь

№ п/п	Наименование муниципального образования	Наименование мероприятия	Срок реализации
		(на 500 голов, площадью 9 га).	
263.	село Солдатское	Строительством молочно-товарных ферм (на 500 голов, площадью 9 га).	Первая очередь
264.	село Банино	Строительством молочно-товарных ферм (на 500 голов, площадью 9 га).	Первая очередь
265.	в Верхнехотемльском сельсовете (участок прилегает к трассе «Москва — Крым»	Строительство комплекса по первичной переработке скота.	Первая очередь
266.	Нижнеуреутский сельсовет	Строительство свиного комплекса и площадки репродуктора № 1 свиного комплекса.	Первая очередь
267.	Солдатский сельсовет	Строительство мясокомбината.	Первая очередь
268.	Колычевский сельсовет	Строительство овцеводческой фермы на 4500 голов.	Первая очередь
Хомутовский район			
269.	с. Сальное	Строительство молочного комплекса на 200 коров ООО «Сальное».	Первая очередь
270.	д. Юдовка	Строительство свиного комплекса мощностью 50 тыс. голов и создание комбикормового производства в ЗАО «Агроинвест».	Первая очередь
271.	х. Богомоллов	Строительство животноводческого комплекса.	Первая очередь
272.	с. Жеденовка	Реконструкция зданий МТФ и создание на их базе двух молочных комплексов в фермерском хозяйстве «Сапфир» на 1740 голов КРС и 5880 тонн молока в год.	Первая очередь
Черемисиновский район			
273.	с. Петрово Хутарь, Петровский сельсовет	Реконструкция свиного комплекса ООО «Магнитный +».	Первая очередь
274.	д. Новые Савины, Новосавинский сельсовет	Комплекс для крупнорогатого скота (дойное стадо) ООО «Инвест Холдинг».	Первая очередь
275.	д. Сельский Рогачик, Покровский сельсовет	Комплекс для крупнорогатого скота (дойное стадо) ООО «Черемисиновский свекловод».	Первая очередь
276.	с. Петрищево, Михайловский сельсовет	Комплекс для крупнорогатого скота (для откорма) ООО «Инвест Холдинг».	Первая очередь
277.	с. Петрищево, Михайловский сельсовет	Комплекс для выращивания овец ООО «Инвест Холдинг».	Первая очередь
278.	п. Черемисиново	Строительство мини завода по переработке молочной продукции ООО «Инвест Холдинг».	Первая очередь
279.	п. Черемисиново	Строительство завода по переработке мяса (колбасный цех и пр.) ООО «Инвест Холдинг».	Первая очередь
280.	п. Черемисиново	Строительство элеватора Управляющая компания «Инвестиции. Финансы. Менеджмент».	Первая очередь
281.	п. Черемисиново	Строительство завода «Инвест-зернопродукт» (производство комбикормов, муки и круп) ООО «Инвест-холдинг».	Первая очередь
282.	около д. Огневка	Строительство объекта сельскохозяйственного назначения.	Расчетный срок
Щигровский район			
283.	Защитненский сельсовет	Строительство животноводческого комплекса по производству молока на 1200 голов.	Первая очередь
284.	Защитненский сельсовет	Строительство склада зерна напольного зернохранилища.	Первая очередь



№ п/п	Наименование муниципального образования	Наименование мероприятия	Срок реализации
285.	Защитненский сельсовет	Строительство силосной башни для хранения зерна емкостью 250 т.	Первая очередь
286.	х.Мещерские Дворы в Защитненском сельсовете	Строительство демонстрационного выставочного центра по продаже сельскохозяйственной техники.	Первая очередь
287.	1-я площадка в Мелехинском сельсовете, 2-я площадка в Защитненском сельсовете	Реконструкция ферм по производству молока и молодняка крупнорогатого скота.	Первая очередь
288.	с. Защитное	Реконструкция фермы крупнорогатого скота молодняка на 200 голов.	Первая очередь

Таблица 5.6.

**Объекты капитального строительства социальной инфраструктуры местного значения, планируемые к размещению на территории Курской области согласно утвержденным документам территориального планирования**

№ п/п	Наименование	Кол-во объектов	Адрес	Вид работ	Срок реализации
Образование					
Дошкольные образовательные учреждения					
289.	ДОУ	1	Курская область, г. Железногорск	строительство	Первая очередь
290.	ДОУ	1	Курская область, г. Железногорск	строительство	Первая очередь
291.	ДОУ	1	Курская область, г. Железногорск	строительство	Первая очередь
292.	ДОУ	1	Курская область, г. Железногорск	строительство	Первая очередь
293.	ДОУ	1	Курская область, г. Железногорск	строительство	Первая очередь
294.	ДОУ	1	Курская область, г. Железногорск	строительство	Первая очередь
295.	ДОУ	1	Курская область, г. Курчатов	строительство	Первая очередь
296.	ДОУ	1	Курская область, г. Курчатов	строительство	Расчетный срок
297.	ДОУ	1	Курская область, г. Курчатов	строительство	Расчетный срок
298.	ДОУ на 160 мест	1	Курская область, г. Льгов, ул. Красная;	строительство	Первая очередь
299.	ДОУ на 160 мест	1	Курская область, г. Льгов, ул. Свердлова.	строительство	Первая очередь
300.	ДОУ	1	Курская область, Беловский район, сл. Белая	строительство	Первая очередь
301.	Специализированное коррекционное ДОУ на 100 мест	1	Курская область, г. Курчатов	строительство	Первая очередь
302.	Льговская специальная (коррекционная) общеобразовательная	1	Курская область, г. Льгов, ул. Овечкина	строительство	Первая очередь

№ п/п	Наименование	Кол-во объект ов	Адрес	Вид работ	Срок реализации
	школа 8-го вида на 180 мест				
303.	ДОУ на 140 мест	1	Курская область, Большесолдатский район, с. Большое Солдатское	строительство	Первая очередь
304.	ДОУ	1	Курская область, Большесолдатский район, с. Любимовка	строительство	Первая очередь
305.	МДОУ «Нижемордокский детский сад»	1	Курская область, Глушковский район, с. Нижний Мордок	реконструкция	Первая очередь
306.	ДОУ на 140 мест	1	Курская область, Глушковский район, п. Глушково	строительство	Первая очередь
307.	ДОУ	1	Курская область, Глушковский район, п. Теткино	строительство	Первая очередь
308.	ДОУ	1	Курская область, Горшеченский район, с. Средние Апочки	строительство	Первая очередь
309.	ДОУ	1	Курская область, Горшеченский район, с. Кулевка	строительство	Первая очередь
310.	ДОУ	1	Курская область, Горшеченский район, п. Горшечное	строительство	Первая очередь
311.	ДОУ на 60 мест	1	Курская область. Дмитриевский район, г. Дмитриев,	строительство	Расчетный срок
312.	ДОУ на 60 мест	1	Курская область. Дмитриевский район, г. Дмитриев,	строительство	Расчетный срок
313.	ДОУ на 100 мест	1	Курская область, Золотухинский район, пгт. Золотухино	строительство	Первая очередь
314.	ДОУ	1	Курская область, п. Касторное	строительство	Первая очередь
315.	ДОУ	1	Курская область, Мантуровский район, с. Останино	строительство	Первая очередь
316.	ДОУ	1	Курская область, Мантуровский район, с. Ястребовка	строительство	Расчетный срок
317.	ДОУ на 160 мест	1	Курская область, Медвенский район, п. Медвенка	строительство	Первая очередь
318.	ДОУ на 100 мест	1	Курская область. Обоянский район, г. Обоянь	строительство	Первая очередь
319.	ДОУ на 100 мест	1	Курская область. Обоянский район, г. Обоянь	строительство	Первая очередь
320.	ДОУ на 40 мест	1	Курская область, Октябрьский район, с. Большое Долженково	строительство	Первая очередь
321.	ДОУ на 40 мест	1	Курская область, Октябрьский район, с. Журавлино	строительство	Расчетный срок

№ п/п	Наименование	Кол-во объект ов	Адрес	Вид работ	Срок реализации
322.	ДОУ на 120 мест	1	Курская область, Октябрьский район, с. Черницыно	строительство	Первая очередь
323.	ДОУ на 100 мест	1	Курская область, Поныровский район, п. Поныри	строительство	Первая очередь
324.	ДОУ на 200 мест	1	Курская область, Пристенский район, п. Пристенъ, ул. Парковая	строительство	Первая очередь
325.	ДОУ	1	Курская область, Пристенский район, п. Кировский, ул. Октябрьская, 100	реконструкция	Первая очередь
326.	МДОУ Детский сад «Родничок»	1	Курская область, Рыльский район, п. им. Куйбышева	реконструкция	Расчетный срок
327.	ДОУ на 110 мест	1	Курская область, Рыльский район, г. Рыльск	строительство	Расчетный срок
328.	ДОУ	1	Курская область, Советский район, п. Кшенский	строительство	Первая очередь
329.	ДОУ	1	Курская область, Советский район, п. Кшенский	строительство	Первая очередь
330.	ДОУ	1	Курская область, Солнцевский район, с. Зуевка	реконструкция	Первая очередь
331.	ДОУ на 40 мест	1	Курская область, Солнцевский район, с. Бунино	строительство	Расчетный срок
332.	ДОУ на 40 мест	1	Курская область, Солнцевский район, с. Шумаково	строительство	Расчетный срок
333.	ДОУ на 40 мест	1	Курская область, Солнцевский район, с. Плоское	строительство	Расчетный срок
334.	ДОУ на 150 мест	1	Курская область, Суджанский район, г. Суджа	строительство	Первая очередь
335.	ДОУ на 100 мест	1	Курская область, Суджанский район, с. Гuevo	строительство	Расчетный срок
336.	ДОУ на 100 мест	1	Курская область, Суджанский район, с. Замостье, ул. Парковая	строительство	Первая очередь
337.	ДОУ	1	Курская область, Суджанский район, сл. Заолешенка	строительство	Первая очередь
338.	ДОУ	1	Курская область, Суджанский район, сл. Заолешенка	строительство	Первая очередь
339.	ДОУ на 40 мест	1	Курская область, Суджанский район, с. Козачья Локня	строительство	Расчетный срок
340.	ДОУ	1	Курская область, Суджанский район, с. Махновка	строительство	Первая очередь

№ п/п	Наименование	Кол-во объектов	Адрес	Вид работ	Срок реализации
341.	ДОУ	1	Курская область, Суджанский район, с. Плехово	строительство	Первая очередь
342.	ДОУ	1	Курская область, Суджанский район, с. Погребки, ул. Молодежная	строительство	Первая очередь
343.	ДОУ	1	Курская область, Суджанский район, с. Черкасское Поречное	строительство	Первая очередь
344.	ДОУ	1	Курская область, Суджанский район, с. Русское Поречное	строительство	Первая очередь
345.	ДОУ на 50 мест	1	Курская область, Суджанский район, с. Уланок	строительство	Первая очередь
346.	ДОУ	1	Курская область, Тимкий район, п. Тим	реконструкция	Расчетный срок
347.	ДОУ на 100 мест	1	Курская область, Черемисиновский район, д. Хмелевская	строительство	Расчетный срок
Общеобразовательные учреждения					
348.	МОУ «Лицей № 3»	1	Курская область, г. Курчатов, ул. Космонавтов, 34	реконструкция	Первая очередь
349.	МОУ СОШ № 1	1	Курская область, г. Курчатов, ул. Ленинградская, 25	реконструкция	Расчетный срок
350.	МОУ «Гимназия № 2»	1	Курская область, г. Курчатов, ул. Молодежная, 14	реконструкция	Расчетный срок
351.	МОУ «Средняя общеобразовательная школа с углубленным изучением иностранных языков № 4»	1	Курская область, г. Курчатов, ул. Строителей, 10	реконструкция	Расчетный срок
352.	МОУ «Средняя общеобразовательная школа № 5»	1	Курская область, г. Курчатов, ул. Энергетиков, 16	реконструкция	Расчетный срок
353.	МВСОУ ВСОШ	1	Курская область, г. Курчатов, пр-т Коммунистический	реконструкция	Расчетный срок
354.	Общеобразовательная школа	1	Курская область, Беловский район, с. Песчаное	строительство	Первая очередь
355.	МОУ «Сторожевская СОШ»	1	Курская область, Большесолдатский район, с. Сторожевое	реконструкция	Первая очередь
356.	МОУ «Саморядовская СОШ»	1	Курская область, Большесолдатский район, д. Саморядово	реконструкция	Первая очередь
357.	Теткинская специализированная	1	Курская область, Глушковский район,	реконструкция	Первая очередь

№ п/п	Наименование	Кол-во объект ов	Адрес	Вид работ	Срок реализации
	общеобразовательная школа		п. Теткино		
358.	Общеобразовательная школа на 360 мест	1	Курская область, Глушковский район, с. Званное	строительство	Расчетный срок
359.	МОУ «Коровяковская СОШ»	1	Курская область, Глушковский район, с. Коровяковка	реконструкция	Первая очередь
360.	МОУ «Глушковская СОШ»	1	Курская область, Глушковский район, п. Глушково	реконструкция	Первая очередь
361.	Общеобразовательная школа	1	Курская область, Горшеченский район, п. Горшечное	строительство	Первая очередь
362.	Государственное специализированное «коррекционное общеобразовательное учреждение для обучающихся воспитанников с отклонениями в развитии «Дмитриевская специальная коррекционная общеобразовательная школа-интернат 5 вида»	1	Курская область. Дмитриевский район, г. Дмитриев	реконструкция	Первая очередь
363.	Общеобразовательная школа на 1000 мест	1	Курская область, Золотухинский район, пгт. Золотухино	строительство	Первая очередь
364.	Общеобразовательная школа	1	Курская область, Курчатовский район, с. Макаровка	строительство	Первая очередь
365.	Общеобразовательная школа на 800 мест	1	Курская область, Медвенский район, п. Медвенка	строительство	Первая очередь
366.	МОБУ «Медвенская СОШ»	1	Курская область, Медвенский район, п. Медвенка	реконструкция	Первая очередь
367.	Общеобразовательная школа на 100 мест	1	Курская область, Обоянский район, с. Павловка	строительство	Первая очередь
368.	Дьяконовская ООШ	1	Курская область, Октябрьский район, с. Дьяконово	реконструкция	Первая очередь
369.	МБОУ «Лобазовская СОШ»	1	Курская область, Октябрьский район, с. Лобазовка	реконструкция	Первая очередь
370.	Общеобразовательная школа на 60 мест	1	Курская область, Рыльский район, д. Нехаевка	строительство	Первая очередь
371.	Общеобразовательная школа на 132 места	1	Курская область, Суджанский район, с. Малая Локня	строительство	Первая очередь
372.	Общеобразовательная школа на 160 мест	1	Курская область, Суджанский район, сл. Заолешенка	строительство	Первая очередь
373.	Суджанская СОШ № 1	1	Курская область, Суджанский район, г. Суджа	реконструкция	Первая очередь

№ п/п	Наименование	Кол-во объектов	Адрес	Вид работ	Срок реализации
374.	ОБПОУ «Курский электромеханический техникум»	1	г. Курск, ул. С. Саровского, 12 Литер А	реконструкция	Первая очередь
375.	ОБПОУ «Курский техникум связи»	1	г. Курск, ул. С.Перовской, 13	реконструкция	Первая очередь
376.	ОКОУ «Курская школа-интернат для детей с ограниченными возможностями здоровья»	1	г. Курск	строительство	Первая очередь
377.	ОБПОУ «Курский монтажный техникум»	1	г. Курск, ул. Советская, 14	реконструкция	Первая очередь
378.	ОБПОУ «Курский государственный политехнический колледж» (учебная теплица)	1	г. Курск, ул. Никитская, 74	строительство	Первая очередь
Учреждения дополнительного образования					
379.	МОУ Центр дополнительного образования детей «Спектр»	1	Курская область, г. Курчатов, ул. Садовая, 9а	реконструкция	Первая очередь
380.	МОУ ДОД «ДДТ»	1	Курская область, г. Курчатов, ул. Набережная, 15	реконструкция	Первая очередь
381.	МОУ ДОД ДЮЦ «Альбатрос»	1	Курская область, г. Курчатов, ул. Космонавтов, 35	реконструкция	Первая очередь
382.	МОУ ДОД «Курчатовская школа искусств»	1	Курская область, г. Курчатов, ул. Советская, д.4	реконструкция	Первая очередь
383.	МОУ ДОД ДЮЦСШ	1	Курская область, г. Курчатов, пр-т Коммунистический, 20а	реконструкция	Расчетный срок
384.	МОУ ДОД «Дом детского и юношеского туризма и экскурсий»	1	Курская область, г. Курчатов, ул. Садовая, 9а	реконструкция	Расчетный срок
385.	Комплекс учреждений дополнительного образования детей	1	Курская область, Золотухинский район, пгт. Золотухино, ул. Королева/Комсомольская	строительство	Первая очередь
386.	ОБУДО «Областной центр развития творчества детей и юношества»	1	г. Курск	строительство	Первая очередь
Здравоохранение					
город Курск					
387.	Строительство объекта государственной собственности Курской области «Многопрофильная областная детская клиническая больница	1	г. Курск, проспект Плевицкой	строительство	Первая очередь

№ п/п	Наименование	Кол-во объектов	Адрес	Вид работ	Срок реализации
	3-го уровня в г. Курске»				
388.	«Инфекционный корпус бюджетного медицинского учреждения «Курская областная клиническая больница»	1	г. Курск, ул. Сумская, д.45а	строительство	2021 год
389.	Детский хоспис ОБУЗ «Областная детская клиническая больница», расположенный по адресу: г. Курск, ул. Парк Солянка, 7»	1	г. Курск, ул. Парк Солянка, 7	строительство	2021 год
390.	Областное бюджетное учреждение здравоохранения «Областная клиническая инфекционная больница имени Н. А. Семашко». Строительство инфекционного боксированного корпуса	1	г. Курск, ул. Сумская, 45 г	строительство	Первая очередь
391.	Областное бюджетное учреждение здравоохранения «Курская городская больница N 3» комитета здравоохранения Курской области: строительство пищеблока	1	г. Курск, ул. Обоянская, д. 16	строительство	Первая очередь
392.	Строительство лечебного корпуса стационара	1	г. Курск, ул. Обоянская, д. 16	строительство	Первая очередь
393.	Бюджетное медицинское учреждение «Курская областная клиническая больница» комитета здравоохранения Курской области: строительство приемно-операционного блока	1	г. Курск, ул. Сумская, 45	строительство	Первая очередь
394.	Строительство подстанции скорой помощи областного бюджетного учреждения здравоохранения «Курская городская станция скорой медицинской помощи» комитета здравоохранения Курской области	1	г. Курск, проспект Победы	строительство	Первая очередь
395.	Строительство подстанции скорой помощи областного бюджетного учреждения здравоохранения «Курская городская	1	Северо-Западный район г. Курска	строительство	Первая очередь

№ п/п	Наименование	Кол-во объект ов	Адрес	Вид работ	Срок реализации
	станция скорой медицинской помощи» комитета здравоохранения Курской области				
396.	Областное бюджетное учреждение здравоохранения «Бюро судебно-медицинской экспертизы» комитета здравоохранения Курской области. Строительство морга	1	г. Курск, ул. Агрегатная	строительство	Первая очередь
397.	Строительство объекта «Поликлиника ОБУЗ «Областной клинический противотуберкулезный диспансер», расположенная по адресу: г. Курск, ул. 3-я Пушкарная, 2»	1	г. Курск, ул. 3-я Пушкарная, 2	строительство	Первая очередь
398.	ОБУЗ «Областной перинатальный центр» строительство гинекологического отделения	1	г. Курск, проспект Вячеслава Клыкова, 100	строительство	Первая очередь
399.	Строительство детской поликлиники	1	г. Курск, проспект А. Дериглазова	строительство	Первая очередь
400.	Автономное учреждение здравоохранения Курской области «Курский областной санаторий «Соловьиные зори». Реконструкция пристройки к жилому дому по адресу: г. Курск, ул. Черняховского, 20 для размещения детского санаторно- оздоровительного лагеря АУЗ «Курский областной санаторий «Соловьиные зори» с подключением его помещений к единой планировочной системе санаторного комплекса за счет воздушного перехода»	1	г. Курск, 3-й Краснополянский пер., д. 1 (главный корпус), ул. Черняховского, д. 24а (воздушный переход), Черняховского, д. 22а (ФОК)	строительство	Первая очередь
401.	Строительство подстанции скорой медицинской помощи	1	г. Курск, проспект Плевицкой	строительство	Первая очередь
402.	Реконструкция с надстройкой этажа здания областного	1	г. Курск, ул. Хуторская, 3	строительство	Первая очередь



№ п/п	Наименование	Кол-во объектов	Адрес	Вид работ	Срок реализации
	бюджетного учреждения здравоохранения «Курская городская детская стоматологическая поликлиника» комитета здравоохранения Курской области				
403.	Строительство объекта «Поликлиника на 600 посещений в смену»	1	г. Курск, пр-т А. Дериглазова	строительство	Первая очередь
404.	Строительство объекта «Детско-взрослая поликлиника первого уровня на 750 пос./смену в г. Курске по ул. К. Маркса»	1	г. Курск, ул. К. Маркса	строительство	Первая очередь
405.	Строительство объекта «Детско-взрослая поликлиника первого уровня на 750 пос./смену в г. Курске на проспекте Плевицкой»	1	в г. Курск на проспект Плевицкой	строительство	Первая очередь
406.	Строительство пристройки к хирургическому корпусу ОБУЗ «Курская городская клиническая больница скорой медицинской помощи»	1	г. Курск, ул. Пирогова, 14	строительство	Первая очередь
407.	Строительство поликлиники	1	г. Курск, проезд Сергеева	строительство	Первая очередь
408.	Областное бюджетное учреждение здравоохранения «Курская городская поликлиника N 5» комитета здравоохранения Курской области	1	Курская область, г. Курск, ул. Запольная, 43а	Комплексный капремонт	Первая очередь
409.	Областное бюджетное учреждение здравоохранения «Курская городская поликлиника N 7» комитета здравоохранения Курской области	1	Заводская ул., 25, микрорайон КЗТЗ, Курск	Комплексный капремонт	Первая очередь
410.	Областное бюджетное учреждение здравоохранения «Курская городская больница N 6» комитета здравоохранения Курской области	1	г. Курск, Союзная ул., 30	Комплексный капремонт	Первая очередь
411.	Областное бюджетное учреждение здравоохранения «Курская городская больница N 2» комитета	1	Курск, ул. Дзержинского, 81	Комплексный капремонт	Первая очередь

№ п/п	Наименование	Кол-во объект ов	Адрес	Вид работ	Срок реализации
	здравоохранения Курской области				
412.	Областное бюджетное учреждение здравоохранения «Курская городская клиническая больница N 4» комитета здравоохранения Курской области	1	г. Курск, 2-й Промышленный пер., 13	Комплексный капремонт	Первая очередь
413.	Областное бюджетное учреждение здравоохранения «Курская городская детская поликлиника N 5» комитета здравоохранения Курской области	1	г. Курск, ул. Верхняя Казацкая, 152	Комплексный капремонт	Первая очередь
414.	Областное бюджетное учреждение здравоохранения «Курская городская детская поликлиника N 8» комитета здравоохранения Курской области	1	г. Курск, просп. Энтузиастов, 18	Комплексный капремонт	Первая очередь
Беловский район					
415.	Областное бюджетное учреждение здравоохранения Курской области «Беловская центральная районная больница» комитета здравоохранения Курской области: реконструкция очистных сооружений	1	сл. Белая, ул. Журавского, 100	строительство	Первая очередь
416.	Строительство Беличанского ФАПа областного бюджетного учреждения здравоохранения Курской области «Беловская центральная районная больница» комитета здравоохранения Курской области	1	Беличанский сельсовет, с. Белица	строительство	Первая очередь
417.	Строительство Гочевского ФАПа областного бюджетного учреждения здравоохранения Курской области «Беловская центральная районная больница» комитета здравоохранения Курской области	1	Бобравский сельсовет, с. Гочево	строительство	Первая очередь

№ п/п	Наименование	Кол-во объект ов	Адрес	Вид работ	Срок реализации
418.	Строительство Долгобудского ФАПа областного бюджетного учреждения здравоохранения Курской области «Беловская центральная районная больница» комитета здравоохранения Курской области	1	Долгобудский сельсовет, с. Долгие Буды	строительство	Первая очередь
419.	Строительство Забужевского ФАПа областного бюджетного учреждения здравоохранения Курской области «Беловская центральная районная больница» комитета здравоохранения Курской области	1	Кондратовский сельсовет, с. Забужевка	строительство	Первая очередь
420.	Строительство Камышанского ФАПа областного бюджетного учреждения здравоохранения Курской области «Беловская центральная районная больница» комитета здравоохранения Курской области	1	Гирьянский сельсовет, с. Камышное	строительство	Первая очередь
421.	Строительство Корочанского ФАПа областного бюджетного учреждения здравоохранения Курской области «Беловская центральная районная больница» комитета здравоохранения Курской области	1	Корочанский сельсовет, д. Корочка	строительство	-
422.	Строительство Кривицко-Будского ФАПа областного бюджетного учреждения здравоохранения Курской области «Беловская центральная районная больница» комитета здравоохранения Курской области	1	Долгобудский сельсовет, с. Кривицкие Буды	строительство	Первая очередь
423.	Строительство Камышиновского ФАПа областного бюджетного учреждения	1	Гирьяновский сельсовет, с. Камышное	строительство	Первая очередь

№ п/п	Наименование	Кол-во объект ов	Адрес	Вид работ	Срок реализации
	здравоохранения Курской области «Беловская центральная районная больница» комитета здравоохранения Курской области				
424.	Строительство Крупецкого ФАПа областного бюджетного учреждения здравоохранения Курской области «Беловская центральная районная больница» комитета здравоохранения Курской области	1	Гирьянский сельсовет, с. Крупец	строительство	Первая очередь
425.	Строительство Малосолдатского ФАПа областного бюджетного учреждения здравоохранения Курской области «Беловская центральная районная больница» комитета здравоохранения Курской области	1	Малосолдатский сельсовет, с. Малое Солдатское	строительство	Первая очередь
426.	Строительство Мокрушанского ФАПа областного бюджетного учреждения здравоохранения Курской области «Беловская центральная районная больница» комитета здравоохранения Курской области	1	Ильковский сельсовет, с. Макрушино	строительство	Первая очередь
427.	Строительство Озерковского ФАПа областного бюджетного учреждения здравоохранения Курской области «Беловская центральная районная больница» комитета здравоохранения Курской области	1	Кондратовский сельсовет, с. Озерки	строительство	Первая очередь
428.	Строительство Слободко-Корочанского ФАПа областного бюджетного учреждения здравоохранения Курской области «Беловская центральная районная больница» комитета	1	Корочанский сельсовет, с. Слободка Корочка	строительство	Первая очередь

№ п/п	Наименование	Кол-во объект ов	Адрес	Вид работ	Срок реализации
	здравоохранения Курской области, Слободко-Корочанский				
Большесолдатский район					
429.	Строительство Волоконского ФАПа областного бюджетного учреждения здравоохранения Курской области «Большесолдатская центральная районная больница» комитета здравоохранения Курской области	1	Волоконский сельсовет, с. Волоконск	строительство	Первая очередь
430.	Строительство Мало- Каменецкого ФАПа областного бюджетного учреждения здравоохранения Курской области «Большесолдатская центральная районная больница» комитета здравоохранения Курской области	1	Сторожевской сельсовет, д. Малый Каменец	строительство	Первая очередь
431.	Строительство Розгребельского ФАПа областного бюджетного учреждения здравоохранения Курской области «Большесолдатская центральная районная больница» комитета здравоохранения Курской области	1	Большесолдатский сельсовет, с. Розгребли	строительство	Первая очередь
432.	Строительство Ржавского ФАПа областного бюджетного учреждения здравоохранения Курской области «Большесолдатская центральная районная больница» комитета здравоохранения Курской области	1	Большесолдатский сельсовет, с. Ржава	строительство	Первая очередь
Глушковский район					
433.	Строительство Дроновского ФАПа областного бюджетного учреждения здравоохранения «Глушковская центральная районная больница» комитета здравоохранения Курской области	1	Марковский сельсовет, с. Дроновка	строительство	Первая очередь

№ п/п	Наименование	Кол-во объект ов	Адрес	Вид работ	Срок реализации
434.	Строительство Кекинского ФАПа областного бюджетного учреждения здравоохранения «Глушковская центральная районная больница» комитета здравоохранения Курской области	1	Нижемордокский сельсовет, с. Кекино	строительство	Первая очередь
435.	Строительство Колодежанского ФАПа областного бюджетного учреждения здравоохранения «Глушковская центральная районная больница» комитета здравоохранения Курской области	1	Марковский сельсовет, д. Колодежи	строительство	Первая очередь
436.	Строительство Краснооктябрьского ФАПа областного бюджетного учреждения здравоохранения «Глушковская центральная районная больница» комитета здравоохранения Курской области	1	пос. Краснооктябрьский	строительство	Первая очередь
437.	Строительство Ниже- Мордокского ФАПа областного бюджетного учреждения здравоохранения «Глушковская центральная районная больница» комитета здравоохранения Курской области	1	Нижемордокский сельсовет, с. Нижний Мордок	строительство	Первая очередь
438.	Строительство ФАПа ст. Глушково областного бюджетного учреждения здравоохранения «Глушковская центральная районная больница» комитета здравоохранения Курской области	1	Кульбакинский сельсовет, ст. Глушково	строительство	Первая очередь
439.	Строительство Ходяковского ФАПа областного бюджетного учреждения здравоохранения «Глушковская центральная районная больница» комитета здравоохранения Курской области	1	Карыжский сельсовет, д. Ходяковка	строительство	Первая очередь

№ п/п	Наименование	Кол-во объект ов	Адрес	Вид работ	Срок реализации
440.	Капремонт врачебной амбулатории областного бюджетного учреждения здравоохранения «Глушковская центральная районная больница» комитета здравоохранения Курской области	1	Курская область, с. Коровяковка, ул. Тяжинская, д. 2	Выборочный капремонт	Первая очередь
441.	Капремонт врачебной амбулатории областного бюджетного учреждения здравоохранения «Глушковская центральная районная больница» комитета здравоохранения Курской области	1	Курская область, с. Званное, ул. Зеленая, д. 8	Выборочный капремонт	Первая очередь
442.	Капремонт врачебной амбулатории областного бюджетного учреждения здравоохранения «Глушковская центральная районная больница» комитета здравоохранения Курской области	1	Курская область, с. Марково, ул. Школьная, д. 32	Выборочный капремонт	Первая очередь
443.	Капремонт ФАПа областного бюджетного учреждения здравоохранения «Глушковская центральная районная больница» комитета здравоохранения Курской области	1	Курская область, с. Карыж, ул. Сеймовая, д. 51	Выборочный капремонт	Первая очередь
444.	Капремонт ФАПа областного бюджетного учреждения здравоохранения «Глушковская центральная районная больница» комитета здравоохранения Курской области	1	Курская область, д. Лещиновка, ул. Школьная, д. 3а	Выборочный капремонт	Первая очередь
445.	Капремонт ФАПа областного бюджетного учреждения здравоохранения «Глушковская центральная районная больница» комитета здравоохранения Курской области	1	Курская область, п. Политотдельский, без улицы, д. без дома	Выборочный капремонт	Первая очередь
446.	Капремонт ФАПа областного бюджетного учреждения здравоохранения «Глушковская центральная районная	1	Курская область, д. Елизаветовка, без улицы, д. без дома	Выборочный капремонт	Первая очередь

№ п/п	Наименование	Кол-во объект ов	Адрес	Вид работ	Срок реализации
	больница» комитета здравоохранения Курской области				
447.	Капремонт ФАПа областного бюджетного учреждения здравоохранения «Глушковская центральная районная больница» комитета здравоохранения Курской области	1	Курская область, с. Сухиновка, ул. Советская, д. 69	Выборочный капремонт	Первая очередь
448.	Капремонт ФАПа областного бюджетного учреждения здравоохранения «Глушковская центральная районная больница» комитета здравоохранения Курской области	1	Курская область, с. Веселое, ул. Садовая, д. 20	Выборочный капремонт	Первая очередь
449.	Капремонт поликлиники областного бюджетного учреждения здравоохранения «Глушковская центральная районная больница» комитета здравоохранения Курской области	1	307450, п. Глушково, Садовая, 68	Комплексный капремонт	Первая очередь
Горшеченский район					
450.	Строительство Березовского ФАПа областного бюджетного учреждения здравоохранения «Горшеченская центральная районная больница» комитета здравоохранения Курской области	1	Сосновский сельсовет сельсовет, с. Березово	строительство	Первая очередь
451.	Строительство Богатыревского ФАПа областного бюджетного учреждения здравоохранения «Горшеченская центральная районная больница» комитета здравоохранения Курской области	1	Богатыревский сельсовет, с. Богатырево	строительство	Первая очередь
452.	Строительство Богородицкого ФАПа областного бюджетного учреждения здравоохранения «Горшеченская центральная районная больница» комитета	1	п. Горшечное, с. Богородицкое	строительство	Первая очередь



№ п/п	Наименование	Кол-во объект ов	Адрес	Вид работ	Срок реализации
	здравоохранения Курской области				
453.	Строительство Болотского ФАПа областного бюджетного учреждения здравоохранения «Горшеченская центральная районная больница» комитета здравоохранения Курской области	1	Нижнеборковский сельсовет, с. Болото	строительство	Первая очередь
454.	Строительство Боровского ФАПа областного бюджетного учреждения здравоохранения «Горшеченская центральная районная больница» комитета здравоохранения Курской области	1	Солдатский сельсовет, д. Боровка	строительство	Первая очередь
455.	Строительство Быковского ФАПа областного бюджетного учреждения здравоохранения «Горшеченская центральная районная больница» комитета здравоохранения Курской области	1	Быковский сельсовет, с. Быково	строительство	Первая очередь
456.	Строительство Знаменского ФАПа областного бюджетного учреждения здравоохранения «Горшеченская центральная районная больница» комитета здравоохранения Курской области	1	Знаменский сельсовет, с. Знаменка	строительство	Первая очередь
457.	Строительство Ключевского ФАПа областного бюджетного учреждения здравоохранения «Горшеченская центральная районная больница» комитета здравоохранения Курской области	1	Ключевский сельсовет, с. Ключ	строительство	Первая очередь
458.	Строительство Кулевского ФАПа областного бюджетного учреждения здравоохранения «Горшеченская центральная районная больница» комитета	1	Ясеновский сельсовет, с. Кулевка	строительство	Первая очередь

№ п/п	Наименование	Кол-во объект ов	Адрес	Вид работ	Срок реализации
	здравоохранения Курской области				
459.	Строительство Мокрецкого ФАПа областного бюджетного учреждения здравоохранения «Горшеченская центральная районная больница» комитета здравоохранения Курской области	1	Нижнеборковский сельсовет, с. Мокрец	строительство	Первая очередь
460.	Строительство Немчиновского ФАПа областного бюджетного учреждения здравоохранения «Горшеченская центральная районная больница» комитета здравоохранения Курской области	1	Солдатский сельсовет, д. Максимовка	строительство	Первая очередь
461.	Строительство Нижне- Борковского ФАПа областного бюджетного учреждения здравоохранения «Горшеченская центральная районная больница» комитета здравоохранения Курской области	1	Нижнеборковский сельсовет, с. Нижние Борки	строительство	Первая очередь
462.	Строительство Нижне- Клещенского ФАПа областного бюджетного учреждения здравоохранения «Горшеченская центральная районная больница» комитета здравоохранения Курской области	1	Среднеапоченский сельсовет, с. Нижняя Клеценка	строительство	Первая очередь
463.	Строительство Никольского ФАПа областного бюджетного учреждения здравоохранения «Горшеченская центральная районная больница» комитета здравоохранения Курской области	1	Никольский сельсовет, с. Никольское	строительство	Первая очередь
464.	Строительство Ржавецкого ФАПа областного бюджетного учреждения здравоохранения «Горшеченская центральная районная больница» комитета	1	Куньевский сельсовет, с. Ржавец	строительство	Первая очередь

№ п/п	Наименование	Кол-во объект ов	Адрес	Вид работ	Срок реализации
	здравоохранения Курской области				
465.	Строительство Соколовского ФАПа областного бюджетного учреждения здравоохранения «Горшеченская центральная районная больница» комитета здравоохранения Курской области	1	Богатыревский сельсовет, с. Соколовка	строительство	Первая очередь
466.	Строительство Сосновского ФАПа областного бюджетного учреждения здравоохранения «Горшеченская центральная районная больница» комитета здравоохранения Курской области	1	Сосновский сельсовет, с. Сосновка	строительство	Первая очередь
467.	Строительство Среднедороженского ФАПа областного бюджетного учреждения здравоохранения «Горшеченская центральная районная больница» комитета здравоохранения Курской области	1	Среднеапоченский сельсовет, с. Среднее Дорожное	строительство	Первая очередь
468.	Строительство Старомелавского ФАПа областного бюджетного учреждения здравоохранения «Горшеченская центральная районная больница» комитета здравоохранения Курской области	1	Новомелавский сельсовет, с. Старое Мелавое	строительство	Первая очередь
469.	Строительство Старороговского ФАПа областного бюджетного учреждения здравоохранения «Горшеченская центральная районная больница» комитета здравоохранения Курской области	1	Старороговский сельсовет, с. Старое Роговое	строительство	Первая очередь
470.	Строительство Удобенского ФАПа областного бюджетного учреждения здравоохранения «Горшеченская центральная районная больница» комитета	1	Удобенский сельсовет, с. Удобное	строительство	Первая очередь

№ п/п	Наименование	Кол-во объект ов	Адрес	Вид работ	Срок реализации
	здравоохранения Курской области				
Дмитриевский район					
471.	Областное бюджетное учреждение здравоохранения Курской области «Дмитриевская центральная районная больница» комитета здравоохранения Курской области: реконструкция здания централизованного стерилизационного отделения	1	г. Дмитриев, пр. Советских Космонавтов, 5а	строительство	Первая очередь
472.	Реконструкция санузлов в отделениях	1	г. Дмитриев, пр. Советских Космонавтов, 5а	строительство	Первая очередь
473.	Реконструкция пищеблока	1	г. Дмитриев, пр. Советских Космонавтов, 5а	строительство	Первая очередь
474.	Строительство врачебной амбулатории	1	Первоавгустовский сельсовет, п. Первоавгустовский, л. Кирова, 7	строительство	Первая очередь
475.	Строительство Березовского ФАПа областного бюджетного учреждения здравоохранения Курской области «Дмитриевская центральная районная больница» комитета здравоохранения Курской области	1	Старогородский сельсовет, с. Береза	строительство	Первая очередь
476.	Строительство Генеральшинского ФАПа областного бюджетного учреждения здравоохранения Курской области «Дмитриевская центральная районная больница» комитета здравоохранения Курской области	1	Новопершинский сельсовет, с. Генеральшино	строительство	Первая очередь
477.	Строительство Меловского ФАПа областного бюджетного учреждения здравоохранения Курской области «Дмитриевская центральная районная больница» комитета здравоохранения Курской области	1	Поповкинский сельсовет, с. Меловое	строительство	Первая очередь

№ п/п	Наименование	Кол-во объект ов	Адрес	Вид работ	Срок реализации
478.	Строительство Пальцевского ФАПа областного бюджетного учреждения здравоохранения Курской области «Дмитриевская центральная районная больница» комитета здравоохранения Курской области	1	Дерюгинский сельсовет, с. Пальцево	строительство	Первая очередь
479.	Строительство Почепского ФАПа областного бюджетного учреждения здравоохранения Курской области «Дмитриевская центральная районная больница» комитета здравоохранения Курской области	1	Почепской с/с, с.Почепное	строительство	Первая очередь
480.	Строительство Селинского ФАПа областного бюджетного учреждения здравоохранения Курской области «Дмитриевская центральная районная больница» комитета здравоохранения Курской области	1	Почепской сельсовет, с. Селино	строительство	Первая очередь
481.	Строительство Снижанского ФАПа областного бюджетного учреждения здравоохранения Курской области «Дмитриевская центральная районная больница» комитета здравоохранения Курской области	1	Новопершинский сельсовет, с. Сניהа	строительство	Первая очередь
482.	Строительство Старогородского ФАПа областного бюджетного учреждения здравоохранения Курской области «Дмитриевская центральная районная больница» комитета здравоохранения Курской области	1	Старогородский сельсовет, с. Старый Город	строительство	Первая очередь
483.	Строительство Фокинского ФАПа областного бюджетного учреждения здравоохранения	1	Крупецкой сельсовет, д. Фокино	строительство	Первая очередь

№ п/п	Наименование	Кол-во объект ов	Адрес	Вид работ	Срок реализации
	Курской области «Дмитриевская центральная районная больница» комитета здравоохранения Курской области				
484.	Строительство Харасейского ФАПа областного бюджетного учреждения здравоохранения Курской области «Дмитриевская центральная районная больница» комитета здравоохранения Курской области	1	Старогородский сельсовет, с. Харасея	строительство	Первая очередь
Железногорский район					
485.	Строительство Басовского ФАПа областного бюджетного учреждения здравоохранения «Железногорская центральная районная больница» комитета здравоохранения Курской области	1	Басовский сельсовет, с. Басово	строительство	Первая очередь
486.	Строительство Веретенинского ФАПа областного бюджетного учреждения здравоохранения	1	Веретенинский сельсовет, с. Веретенино	строительство	Первая очередь
487.	Строительство Волковского ФАПа областного бюджетного учреждения здравоохранения «Железногорская центральная районная больница» комитета здравоохранения Курской области	1	Волковский сельсовет, с. Волково	строительство	Первая очередь
488.	Строительство Горняцкого ФАПа областного бюджетного учреждения здравоохранения «Железногорская центральная районная больница» комитета здравоохранения Курской области	1	Веретенинский сельсовет, пос. Горняцкий	строительство	Первая очередь
489.	Строительство Городновского ФАПа областного бюджетного учреждения здравоохранения «Железногорская центральная районная	1	Городновский сельсовет, д. Городное	строительство	Первая очередь

№ п/п	Наименование	Кол-во объект ов	Адрес	Вид работ	Срок реализации
	больница» комитета здравоохранения Курской области				
490.	Строительство Кармановского ФАПа областного бюджетного учреждения здравоохранения «Железнодорожная центральная районная больница» комитета здравоохранения Курской области	1	Кармановский сельсовет, с. Карманово	строительство	Первая очередь
491.	Строительство Клишинского ФАПа областного бюджетного учреждения здравоохранения «Железнодорожная центральная районная больница» комитета здравоохранения Курской области	1	Разветьевский сельсовет, с. Клишино	строительство	Первая очередь
492.	Строительство Копенского ФАПа областного бюджетного учреждения здравоохранения «Железнодорожная центральная районная больница» комитета здравоохранения Курской области	1	Копенский сельсовет, д. Копенки	строительство	Первая очередь
493.	Строительство Курбакинского отделения общей врачебной практики (ООВП) областного бюджетного учреждения здравоохранения «Железнодорожная центральная районная больница» комитета здравоохранения Курской области	1	пос. Магнитный	строительство	2021 год
494.	Строительство Линецкого ФАПа областного бюджетного учреждения здравоохранения «Железнодорожная центральная районная больница» комитета здравоохранения Курской области	1	Линецкий сельсовет, с. Линец	строительство	Первая очередь
495.	Строительство Нижне- Ждановского ФАПа областного бюджетного учреждения здравоохранения	1	Линецкий с/с, с. Верхнее Жданово	строительство	2021 год

№ п/п	Наименование	Кол-во объект ов	Адрес	Вид работ	Срок реализации
	Железнодорожная центральная районная больница» комитета здравоохранения Курской области				
496.	Строительство Разветьевского ФАПа областного бюджетного учреждения здравоохранения «Железнодорожная центральная районная больница» комитета здравоохранения Курской области	1	Разветьевский сельсовет, с. Разветье	строительство	Первая очередь
497.	Строительство Снецкого ФАПа областного бюджетного учреждения здравоохранения «Железнодорожная центральная районная больница» комитета здравоохранения Курской области	1	Снецкой сельсовет, д. Снецкое	строительство	Первая очередь
498.	Строительство Студенокского отделения врача общей практики (ООП) областного бюджетного учреждения здравоохранения «Железнодорожная центральная районная больница» комитета здравоохранения Курской области	1	Студенокский с/с, д. Студенок	строительство	Первая очередь
499.	Строительство Тепличного ФАПа областного бюджетного учреждения здравоохранения «Железнодорожная центральная районная больница» комитета здравоохранения Курской области	1	Разветьевский сельсовет, п. Тепличный	строительство	Первая очередь
500.	Строительство Троицкого ФАПа областного бюджетного учреждения здравоохранения «Железнодорожная центральная районная больница» комитета здравоохранения Курской области	1	Троицкий сельсовет, с. Троицкое	строительство	Первая очередь
501.	Строительство поликлиники областного бюджетного учреждения здравоохранения	1	Курская область, сл. Михайловка, пер. Больничный, 1	строительство	Первая очередь



№ п/п	Наименование	Кол-во объект ов	Адрес	Вид работ	Срок реализации
	«Железнодорожная центральная районная больница» комитета здравоохранения Курской области				
502.	Строительство ФАПа областного бюджетного учреждения здравоохранения «Железнодорожная центральная районная больница» комитета здравоохранения Курской области	1	Курская область, д. Нижне-Жданово	строительство	Первая очередь
503.	Капремонт ФАПа областного бюджетного учреждения здравоохранения «Железнодорожная центральная районная больница» комитета здравоохранения Курской области	1	Курская область, с. Рышково, ул. Молодежная, 6А	Выборочный капремонт	Первая очередь
504.	Капремонт ФАПа областного бюджетного учреждения здравоохранения «Железнодорожная центральная районная больница» комитета здравоохранения Курской области	1	Курская область, п. Новоандросово, ул. Пионерская, д. 11	Выборочный капремонт	Первая очередь
Золотухинский район					
505.	Областное бюджетное учреждение здравоохранения «Золотухинская центральная районная больница» комитета здравоохранения Курской области: строительство объекта «Поликлиника на 250 посещений в смену ОБУЗ «Золотухинская ЦРБ»	1	п. Золотухино, ул. Кирова, 81	строительство	Первая очередь
506.	Строительство Ануфриевского ФАПа областного бюджетного учреждения здравоохранения «Золотухинская центральная районная больница» комитета здравоохранения Курской области	1	Ануфриевский сельсовет, с. Ануфриевка	строительство	Первая очередь
507.	Строительство Воробьевского ФАПа областного бюджетного учреждения	1	Будановский сельсовет, с. 1-я Воробьевка	строительство	Первая очередь

№ п/п	Наименование	Кол-во объект ов	Адрес	Вид работ	Срок реализации
	здравоохранения «Золотухинская центральная районная больница» комитета здравоохранения Курской области				
508.	Строительство Долговского ФАПа областного бюджетного учреждения здравоохранения «Золотухинская центральная районная больница» комитета здравоохранения Курской области	1	Свободенский сельсовет, с. Долгое	строительство	Первая очередь
509.	Строительство Донского ФАПа областного бюджетного учреждения здравоохранения «Золотухинская центральная районная больница» комитета здравоохранения Курской области	1	Донской сельсовет, с. Донское	строительство	Первая очередь
510.	Строительство Жерновецкого ФАПа областного бюджетного учреждения здравоохранения «Золотухинская центральная районная больница» комитета здравоохранения Курской области	1	Тазовский сельсовет, д. Жерновец	строительство	Первая очередь
511.	Строительство Казанского ФАПа областного бюджетного учреждения здравоохранения «Золотухинская центральная районная больница» комитета здравоохранения Курской области	1	Ануфриевский сельсовет, с. 2-я Казанка	строительство	Первая очередь
512.	Строительство Матвеевского ФАПа областного бюджетного учреждения здравоохранения «Золотухинская центральная районная больница» комитета здравоохранения Курской области	1	Донской сельсовет, д. Матвеевка	строительство	Первая очередь
513.	Строительство Никулинского ФАПа областного бюджетного учреждения здравоохранения	1	Свободинский сельсовет, д. Никулино	строительство	Первая очередь

№ п/п	Наименование	Кол-во объект ов	Адрес	Вид работ	Срок реализации
	«Золотухинская центральная районная больница» комитета здравоохранения Курской области				
514.	Строительство Революционного ФАПа областного бюджетного учреждения здравоохранения «Золотухинская центральная районная больница» комитета здравоохранения Курской области	1	Донской сельсовет, д. Николаевка	строительство	Первая очередь
515.	Строительство Сергиевского ФАПа областного бюджетного учреждения здравоохранения «Золотухинская центральная районная больница» комитета здравоохранения Курской области	1	Ануфриевский сельсовет, д. Сергиевка	строительство	Первая очередь
516.	Строительство Тазовского ФАПа областного бюджетного учреждения здравоохранения «Золотухинская центральная районная больница» комитета здравоохранения Курской области	1	Тазовский сельсовет, с. Тазово	строительство	Первая очередь
517.	Строительство Уколовского ФАПа областного бюджетного учреждения здравоохранения «Золотухинская центральная районная больница» комитета здравоохранения Курской области	1	Свободинский сельсовет, с. 3-е Уколово	строительство	Первая очередь
518.	Строительство Фентисовского ФАПа областного бюджетного учреждения здравоохранения «Золотухинская центральная районная больница» комитета здравоохранения Курской области	1	Донской сельсовет, с. Фентисово	строительство	Первая очередь
519.	Строительство Штевецкого ФАПа областного бюджетного учреждения здравоохранения	1	Донской сельсовет, д. Коптевка	строительство	Первая очередь

№ п/п	Наименование	Кол-во объект ов	Адрес	Вид работ	Срок реализации
	«Золотухинская центральная районная больница» комитета здравоохранения Курской области				
Касторенский район					
520.	Областное бюджетное учреждение здравоохранения «Касторенская центральная районная больница» комитета здравоохранения Курской области: строительство Железнодорожного ФАПа	1	п. Касторное	строительство	Первая очередь
521.	Строительство Богородицкого ФАПа областного бюджетного учреждения здравоохранения «Касторенская центральная районная больница» комитета здравоохранения Курской области	1	п. Ленинский	строительство	Первая очередь
522.	Строительство Благодатенского ФАПа областного бюджетного учреждения здравоохранения «Касторенская центральная районная больница» комитета здравоохранения Курской области	1	Верхнеграйворонский сельсовет, п. Белогорье	строительство	Первая очередь
523.	Строительство Бычковского ФАПа областного бюджетного учреждения здравоохранения «Касторенская центральная районная больница» комитета здравоохранения Курской области	1	Краснодолинский сельсовет, с. Бычок	строительство	Первая очередь
524.	Строительство Горяиновского ФАПа областного бюджетного учреждения здравоохранения «Касторенская центральная районная больница» комитета здравоохранения Курской области	1	Ореховский сельсовет, с. Горяйново	строительство	Первая очередь
525.	Строительство Егорьевского ФАПа областного бюджетного	1	Егорьевский сельсовет, д. Егорьевка	строительство	Первая очередь

№ п/п	Наименование	Кол-во объект ов	Адрес	Вид работ	Срок реализации
	учреждения здравоохранения «Касторенская центральная районная больница» комитета здравоохранения Курской области				
526.	Строительство Железнодорожного ФАПа областного бюджетного учреждения здравоохранения «Касторенская центральная районная больница» комитета здравоохранения Курской области	1	п. Касторное	строительство	Первая очередь
527.	Строительство Жерновецкого ФАПа областного бюджетного учреждения здравоохранения «Касторенская центральная районная больница» комитета здравоохранения Курской области	1	Жерновецкий сельсовет, с. Жерновец	строительство	Первая очередь
528.	Строительство Краснознаменского ФАПа областного бюджетного учреждения здравоохранения «Касторенская центральная районная больница» комитета здравоохранения Курской области	1	Краснознаменский сельсовет, с. Олым	строительство	Первая очередь
529.	Строительство Лачиновского ФАПа областного бюджетного учреждения здравоохранения «Касторенская центральная районная больница» комитета здравоохранения Курской области	1	Лачиновский сельсовет, с. Успено- Раевка	строительство	Первая очередь
530.	Строительство Мелавского ФАПа областного бюджетного учреждения здравоохранения «Касторенская центральная районная больница» комитета здравоохранения Курской области	1	Семеновский сельсовет, с. Мелавка	строительство	Первая очередь
531.	Строительство Ореховского ФАПа	1	Ореховский сельсовет, с. Орехово	строительство	Первая очередь

№ п/п	Наименование	Кол-во объект ов	Адрес	Вид работ	Срок реализации
	областного бюджетного учреждения здравоохранения «Касторенская центральная районная больница» комитета здравоохранения Курской области				
532.	Строительство Семеновского ФАПа N 1 областного бюджетного учреждения здравоохранения «Касторенская центральная районная больница» комитета здравоохранения Курской области	1	Семеновский сельсовет, с. Семеновка	строительство	Первая очередь
533.	Строительство Суковкинского ФАПа областного бюджетного учреждения здравоохранения «Касторенская центральная районная больница» комитета здравоохранения Курской области	1	Краснознаменский сельсовет, д. Суковкино	строительство	Первая очередь
534.	Строительство Успенского ФАПа областного бюджетного учреждения здравоохранения «Касторенская центральная районная больница» комитета здравоохранения Курской области	1	Успенский сельсовет, с. Успенка	строительство	Первая очередь
Коньшевский район					
535.	Строительство Глазовского ФАПа областного бюджетного учреждения здравоохранения «Коньшевская центральная районная больница» комитета здравоохранения Курской области	1	Малогородьковский сельсовет, с. Глазово	строительство	Первая очередь
536.	Строительство Беляевского ФАПа областного бюджетного учреждения здравоохранения «Коньшевская центральная районная больница» комитета здравоохранения Курской области	1	Беляевский сельсовет, с. Беляево	строительство	Первая очередь

№ п/п	Наименование	Кол-во объект ов	Адрес	Вид работ	Срок реализации
537.	Строительство Ваблинского ФАПа областного бюджетного учреждения здравоохранения «Коньшевская центральная районная больница» комитета здравоохранения Курской области	1	Ваблинский сельсовет, с. Вабяля	строительство	Первая очередь
538.	Строительство Жигаевского ФАПа областного бюджетного учреждения здравоохранения «Коньшевская центральная районная больница» комитета здравоохранения Курской области	1	Ваблинский сельсовет, с. Жигаево	строительство	Первая очередь
539.	Строительство Захарковского ФАПа областного бюджетного учреждения здравоохранения «Коньшевская центральная районная больница» комитета здравоохранения Курской области	1	Захарковский сельсовет, с. Захарково	строительство	Первая очередь
540.	Строительство Макаро- Петровского ФАПа областного бюджетного учреждения здравоохранения «Коньшевская центральная районная больница» комитета здравоохранения Курской области	1	Наумовский сельсовет, с. Макаропетровка	строительство	Первая очередь
541.	Строительство Малогородьковского ФАПа областного бюджетного учреждения здравоохранения «Коньшевская центральная районная больница» комитета здравоохранения Курской области	1	Малогородьковский сельсовет, с. Малое Городьково	строительство	Первая очередь
542.	Строительство Машкинского ФАПа областного бюджетного учреждения здравоохранения «Коньшевская центральная районная больница» комитета здравоохранения Курской области	1	Машкинский сельсовет, с. Машкино	строительство	Первая очередь

№ п/п	Наименование	Кол-во объект ов	Адрес	Вид работ	Срок реализации
543.	Строительство Наумовского ФАПа областного бюджетного учреждения здравоохранения «Коньшевская центральная районная больница» комитета здравоохранения Курской области	1	Наумовский сельсовет, с. Наумовка	строительство	Первая очередь
544.	Строительство Прилепского ФАПа областного бюджетного учреждения здравоохранения «Коньшевская центральная районная больница» комитета здравоохранения Курской области	1	Прилепский сельсовет, д. Прилепы	строительство	Первая очередь
545.	Строительство Рыжковского ФАПа областного бюджетного учреждения здравоохранения «Коньшевская центральная районная больница» комитета здравоохранения Курской области	1	Ваблинский сельсовет, с. Рыжково	строительство	Первая очередь
546.	Строительство Черниченского ФАПа областного бюджетного учреждения здравоохранения «Коньшевская центральная районная больница» комитета здравоохранения Курской области	1	Беляевский сельсовет, с. Черничено	строительство	Первая очередь
547.	Строительство Ширковского ФАПа областного бюджетного учреждения здравоохранения «Коньшевская центральная районная больница» комитета здравоохранения Курской области	1	Прилепский сельсовет, с. Ширково	строительство	Первая очередь
548.	Строительство Шустовского ФАПа областного бюджетного учреждения здравоохранения «Коньшевская центральная районная больница» комитета здравоохранения Курской области	1	Платавский сельсовет, с. Шустово	строительство	Первая очередь



№ п/п	Наименование	Кол-во объект ов	Адрес	Вид работ	Срок реализации
549.	Строительство Яндовищенского ФАПа областного бюджетного учреждения здравоохранения «Коньшевская центральная районная больница» комитета здравоохранения Курской области	1	Машкинский сельсовет, с. Яндовище	строительство	Первая очередь
550.	Капремонт отделения общей врачебной практики областного бюджетного учреждения здравоохранения «Коньшевская центральная районная больница» комитета здравоохранения Курской области	1	307633, Курская область, Коньшевский район, д. Кашара, дом 166	Выборочный капремонт	Первая очередь
551.	Капремонт отделения общей врачебной практики областного бюджетного учреждения здравоохранения «Коньшевская центральная районная больница» комитета здравоохранения Курской области	1	307602, Курская область, Коньшевский район, с. Старая Белица, дом 200	Выборочный капремонт	Первая очередь
552.	Капремонт поликлиники областного бюджетного учреждения здравоохранения «Коньшевская центральная районная больница» комитета здравоохранения Курской области	1	307620, рп. Коньшевка, ул. Школьная, 15	Комплексный капремонт	Первая очередь
Кореневский район					
553.	Строительство Александровского ФАПа областного бюджетного учреждения здравоохранения «Корневская центральная районная больница» комитета здравоохранения Курской области	1	Толпинский сельсовет, с. Александровка	строительство	Первая очередь
554.	Строительство Благодатенского ФАПа областного бюджетного учреждения здравоохранения «Корневская центральная районная больница» комитета здравоохранения Курской области	1	Пушкарский сельсовет, с. Благодатное	строительство	Первая очередь

№ п/п	Наименование	Кол-во объект ов	Адрес	Вид работ	Срок реализации
555.	Строительство В.-Грунского ФАПа областного бюджетного учреждения здравоохранения «Кореневская центральная районная больница» комитета здравоохранения Курской области	1	Толпинский сельсовет, с. В.-Груня	строительство	Первая очередь
556.	Строительство Комаровского ФАПа областного бюджетного учреждения здравоохранения «Кореневская центральная районная больница» комитета здравоохранения Курской области	1	Комаровский сельсовет, с. Комаровка	строительство	Первая очередь
557.	Строительство Кореневского ФАПа областного бюджетного учреждения здравоохранения «Кореневская центральная районная больница» комитета здравоохранения Курской области	1	Кореневский сельсовет, с. Коренево	строительство	Первая очередь
558.	Строительство Краснооктябрьского ФАПа областного бюджетного учреждения здравоохранения «Кореневская центральная районная больница» комитета здравоохранения Курской области	1	Снагостский сельсовет, с. Краснооктябрьское	строительство	Первая очередь
559.	Строительство Кремяновского ФАПа областного бюджетного учреждения здравоохранения «Кореневская центральная районная больница» комитета здравоохранения Курской области	1	Ольговский сельсовет, с. Кремяное	строительство	Первая очередь
560.	Строительство Ольговского ФАПа областного бюджетного учреждения здравоохранения «Кореневская центральная районная больница» комитета здравоохранения Курской области	1	Ольговский сельсовет, с. Ольговка	строительство	Первая очередь

№ п/п	Наименование	Кол-во объект ов	Адрес	Вид работ	Срок реализации
561.	Строительство Плодосовхозского ФАПа областного бюджетного учреждения здравоохранения «Корневская центральная районная больница» комитета здравоохранения Курской области	1	Шептуховский, п. Каучук	строительство	Первая очередь
562.	Строительство Пушкарского ФАПа областного бюджетного учреждения здравоохранения «Корневская центральная районная больница» комитета здравоохранения Курской области	1	Пушкарский сельсовет, с. Пушкарное	строительство	Первая очередь
563.	Строительство Снагостской врачебной амбулатории областного бюджетного учреждения здравоохранения «Корневская центральная районная больница» комитета здравоохранения Курской области	1	Снагостской сельсовет, с. Снагость	строительство	Первая очередь
564.	Строительство Толпинского ФАПа областного бюджетного учреждения здравоохранения «Корневская центральная районная больница» комитета здравоохранения Курской области	1	Толпинский сельсовет, с. Толпино	строительство	Первая очередь
Курский район					
565.	Гостиница для нужд ОБУЗ «Курский областной клинический онкологический диспансер» комитета здравоохранения Курской области	1	Курский район, х. Кислино	строительство	2020-2022 года
566.	Строительство лечебного корпуса и бактериологической лаборатории	1	Щетинский сельсовет, д. Щетинка	строительство	Первая очередь
567.	Областное бюджетное учреждение здравоохранения «Курская клиническая психиатрическая больница»:	1	Щетинский сельсовет, п. Искра	строительство	Первая очередь

№ п/п	Наименование	Кол-во объект ов	Адрес	Вид работ	Срок реализации
	строительство нового психиатрического корпуса				
568.	Реконструкция корпуса N 31	1	Щетинский сельсовет, п. Искра	строительство	Первая очередь
569.	Реконструкция корпуса N 11	1	Щетинский сельсовет, п. Искра	строительство	Первая очередь
570.	Реконструкция корпуса N 7	1	Щетинский сельсовет, п. Искра	строительство	Первая очередь
571.	Реконструкция корпуса N 8	1	Щетинский сельсовет, п. Искра	строительство	Первая очередь
572.	Реконструкция корпуса N 4	1	Щетинский сельсовет, п. Искра	строительство	Первая очередь
573.	Реконструкция корпуса N 1а	1	Щетинский сельсовет, п. Искра	строительство	Первая очередь
574.	Реконструкция корпуса N 1	1	Щетинский сельсовет, п. Искра	строительство	Первая очередь
575.	Реконструкция отделения N 2	1	Щетинский сельсовет, п. Искра	строительство	Первая очередь
576.	Строительство врачебной амбулатории областного бюджетного учреждения здравоохранения «Курская центральная районная больница» комитета здравоохранения Курской области	1	Курский район, пос. им. Маршала Жукова	строительство	Первая очередь
577.	Строительство Ивановского ФАПа областного бюджетного учреждения здравоохранения «Курская центральная районная больница» комитета здравоохранения Курской области	1	Шумаковский сельсовет, с. Введенское	строительство	Первая очередь
578.	Строительство Гремяченского ФАПа областного бюджетного учреждения здравоохранения «Курская центральная районная больница» комитета здравоохранения Курской области	1	Моковский сельсовет, д. Гремячка	строительство	Первая очередь
579.	Строительство Верхнекасиновского ФАПа областного бюджетного учреждения здравоохранения «Курская центральная районная больница» комитета здравоохранения Курской области	1	Брежневский сельсовет, с. Верхнекасиново	строительство	Первая очередь

№ п/п	Наименование	Кол-во объект ов	Адрес	Вид работ	Срок реализации
580.	Строительство отделения общей врачебной практики областного бюджетного учреждения здравоохранения «Курская центральная районная больница» комитета здравоохранения Курской области	1	Нижнемедведицкий сельсовет, д. Верхняя Медведица	строительство	Первая очередь
581.	Строительство Винниковского ФАПа областного бюджетного учреждения здравоохранения «Курская центральная районная больница» комитета здравоохранения Курской области	1	Винниковский сельсовет, с. 1-е Винниково	строительство	Первая очередь
582.	Строительство Волобуевского ФАПа областного бюджетного учреждения здравоохранения «Курская центральная районная больница» комитета здравоохранения Курской области	1	Пашковский сельсовет, д. Волобуево	строительство	Первая очередь
583.	Строительство Касиновского ФАПа областного бюджетного учреждения здравоохранения «Курская центральная районная больница» комитета здравоохранения Курской области	1	Касиновский сельсовет, п. Касиново	строительство	Первая очередь
584.	Строительство Кизиловского ФАПа областного бюджетного учреждения здравоохранения «Курская центральная районная больница» комитета здравоохранения Курской области	1	Полевской сельсовет, с. В.-Гуторово	строительство	Первая очередь
585.	Строительство Колодненского ФАПа областного бюджетного учреждения здравоохранения «Курская центральная районная больница» комитета	1	Полевской сельсовет, с. Колодное	строительство	Первая очередь

№ п/п	Наименование	Кол-во объект ов	Адрес	Вид работ	Срок реализации
	здравоохранения Курской области				
586.	Строительство Лебяженского ФАПа областного бюджетного учреждения здравоохранения «Курская центральная районная больница» комитета здравоохранения Курской области	1	Лебяженский сельсовет, с. Лебяжье	строительство	Первая очередь
587.	Строительство Малиновского ФАПа областного бюджетного учреждения здравоохранения «Курская центральная районная больница» комитета здравоохранения Курской области	1	Винниковский сельсовет, п. Малиновы	строительство	Первая очередь
588.	Строительство Моковского ФАПа областного бюджетного учреждения здравоохранения «Курская центральная районная больница» комитета здравоохранения Курской области	1	Моковский сельсовет, д. 1-я Моква	строительство	Первая очередь
589.	Строительство Нижнекасиновского ФАПа областного бюджетного учреждения здравоохранения «Курская центральная районная больница» комитета здравоохранения Курской области	1	Брежневский сельсовет, д. Дроняево	строительство	Первая очередь
590.	Строительство Пименовского ФАПа областного бюджетного учреждения здравоохранения «Курская центральная районная больница» комитета здравоохранения Курской области	1	Полянский сельсовет, д. Жеребцово	строительство	Первая очередь
591.	Строительство Полянского ФАПа областного бюджетного учреждения здравоохранения «Курская центральная районная больница» комитета	1	Полянский сельсовет, с. Полянское	строительство	Первая очередь

№ п/п	Наименование	Кол-во объект ов	Адрес	Вид работ	Срок реализации
	здравоохранения Курской области				
592.	Строительство Сапоговской врачебной амбулатории областного бюджетного учреждения здравоохранения «Курская центральная районная больница» комитета здравоохранения Курской области	1	Щетинский сельсовет, п. Искра	строительство	Первая очередь
593.	Строительство Сахаровского ФАПа областного бюджетного учреждения здравоохранения «Курская центральная районная больница» комитета здравоохранения Курской области	1	Клюквенский сельсовет, д. Сахаровка	строительство	Первая очередь
594.	Строительство Татаренковского ФАПа областного бюджетного учреждения здравоохранения «Курская центральная районная больница» комитета здравоохранения Курской области	1	Нижнемедведицкий сельсовет, д. Татаренкова	строительство	Первая очередь
595.	Строительство Халинского отделения общей врачебной практики областного бюджетного учреждения здравоохранения «Курская центральная районная больница» комитета здравоохранения Курской области	1	д. Халино	строительство	Первая очередь
596.	Строительство Шумаковского ФАПа областного бюджетного учреждения здравоохранения «Курская центральная районная больница» комитета здравоохранения Курской области	1	Шумаковский сельсовет, д. Большое Шумаково	строительство	Первая очередь
597.	Строительство Щетинского ФАПа областного бюджетного учреждения здравоохранения «Курская центральная районная больница»	1	Щетинский сельсовет, д. Щетинка	строительство	Первая очередь

№ п/п	Наименование	Кол-во объект ов	Адрес	Вид работ	Срок реализации
	комитета здравоохранения Курской области				
598.	Строительство Юбилейной врачебной амбулатории областного бюджетного учреждения здравоохранения «Курская центральная районная больница» комитета здравоохранения Курской области	1	Щетинский сельсовет, пос. Юбилейный	строительство	Первая очередь
599.	Строительство ФАПа областного бюджетного учреждения здравоохранения «Курская центральная районная больница» комитета здравоохранения Курской области	1	Курская область, д. Гремячка	строительство	Первая очередь
600.	Строительство отделения общей врачебной практики областного бюджетного учреждения здравоохранения «Курская центральная районная больница» комитета здравоохранения Курской области	1	Курская область, п. Искра	строительство	Первая очередь
601.	Строительство ФАПа областного бюджетного учреждения здравоохранения «Курская центральная районная больница» комитета здравоохранения Курской области	1	Курская область, д. Духовец	строительство	Первая очередь
602.	Капремонт поликлиники областного бюджетного учреждения здравоохранения «Курская центральная районная больница» комитета здравоохранения Курской области	1	305501, с. Беседино, без улицы, 89 А	Комплексный капремонт	Первая очередь
Курчатовский район					
603.	Строительство Афанасьевского ФАПа областного бюджетного учреждения здравоохранения «Курчатовская центральная районная больница» комитета	1	Костельцевский сельсовет, с. Афанасьевка	строительство	Первая очередь



№ п/п	Наименование	Кол-во объект ов	Адрес	Вид работ	Срок реализации
	здравоохранения Курской области				
604.	Строительство Жмакинского ФАПа областного бюджетного учреждения здравоохранения «Курчатовская центральная районная больница» комитета здравоохранения Курской области	1	Афанасьевский сельсовет, д. Жмакино	строительство	Первая очередь
605.	Строительство Дроняевского ФАПа областного бюджетного учреждения здравоохранения «Курчатовская центральная районная больница» комитета здравоохранения Курской области	1	Макаровский сельсовет, с. Дроняево	строительство	Первая очередь
606.	Строительство Дружнинского ФАПа областного бюджетного учреждения здравоохранения «Курчатовская центральная районная больница» комитета здравоохранения Курской области	1	Дружненский сельсовет, д. Дружная	строительство	Первая очередь
607.	Строительство Костельцевского ФАПа областного бюджетного учреждения здравоохранения «Курчатовская центральная районная больница» комитета здравоохранения Курской области	1	Костельцкий сельсовет, с. Костельцево	строительство	Первая очередь
608.	Строительство Макаровского ФАПа областного бюджетного учреждения здравоохранения «Курчатовская центральная районная больница» комитета здравоохранения Курской области	1	Макаровский сельсовет, с. Макаровка	строительство	Первая очередь
609.	Строительство Мосоловского ФАПа областного бюджетного учреждения здравоохранения «Курчатовская центральная районная больница» комитета	1	Макаровский сельсовет, с. Мосолово	строительство	Первая очередь

№ п/п	Наименование	Кол-во объект ов	Адрес	Вид работ	Срок реализации
	здравоохранения Курской области				
610.	Строительство Николаевского ФАПа областного бюджетного учреждения здравоохранения «Курчатовская центральная районная больница» комитета здравоохранения Курской области	1	Костельцевский сельсовет, д. Николаевка	строительство	Первая очередь
611.	Строительство Никольского ФАПа областного бюджетного учреждения здравоохранения «Курчатовская центральная районная больница» комитета здравоохранения Курской области	1	Колпаковский сельсовет, п. Никольский	строительство	Первая очередь
612.	Строительство Новосергеевского ФАПа областного бюджетного учреждения здравоохранения «Курчатовская центральная районная больница» комитета здравоохранения Курской области	1	Колпаковский сельсовет, д. Новосергеевка	строительство	Первая очередь
613.	Строительство Чаплинского ФАПа областного бюджетного учреждения здравоохранения «Курчатовская центральная районная больница» комитета здравоохранения Курской области	1	Чаплинский сельсовет, с. Чапли	строительство	Первая очередь
Льговский район					
614.	Строительство В. Деревенского ФАПа областного бюджетного учреждения здравоохранения «Льговская центральная районная больница» комитета здравоохранения Курской области	1	Вышнедеревенский сельсовет, с. Верхние Деревеньки	строительство	Первая очередь
615.	Строительство Банищанского ФАПа областного бюджетного учреждения здравоохранения «Льговская центральная районная больница»	1	Банищанский сельсовет, с. Банищи	строительство	Первая очередь

№ п/п	Наименование	Кол-во объект ов	Адрес	Вид работ	Срок реализации
	комитета здравоохранения Курской области				
616.	Строительство Больше- Угонского отделения общей врачебной практики областного бюджетного учреждения здравоохранения «Льговская центральная районная больница» комитета здравоохранения Курской области	1	Большеугонский сельсовет, с. Большие Угоны	строительство	Первая очередь
617.	Строительство Борисовского ФАПа областного бюджетного учреждения здравоохранения «Льговская центральная районная больница» комитета здравоохранения Курской области	1	Борисовский сельсовет, с. Борисовка	строительство	Первая очередь
618.	Строительство Городенского отделения общей врачебной практики областного бюджетного учреждения здравоохранения «Льговская центральная районная больница» комитета здравоохранения Курской области	1	Городенский сельсовет, с. Городенск	строительство	Первая очередь
619.	Строительство Густомойского ФАПа областного бюджетного учреждения здравоохранения «Льговская центральная районная больница» комитета здравоохранения Курской области	1	Густомойский сельсовет, с. Густомой	строительство	Первая очередь
620.	Строительство Иванчиковского ФАПа областного бюджетного учреждения здравоохранения «Льговская центральная районная больница» комитета здравоохранения Курской области	1	Иванчиковский сельсовет, с. Иванчиково	строительство	Первая очередь
621.	Строительство Клишинского ФАПа областного бюджетного учреждения здравоохранения	1	Большеугонский сельсовет, д. Клишино	строительство	Первая очередь

№ п/п	Наименование	Кол-во объект ов	Адрес	Вид работ	Срок реализации
	«Льговская центральная районная больница» комитета здравоохранения Курской области				
622.	Строительство Кочановского ФАПа областного бюджетного учреждения здравоохранения «Льговская центральная районная больница» комитета здравоохранения Курской области	1	Селекционный сельсовет, д. Кочановка	строительство	Первая очередь
623.	Строительство Кром.-Быковского отделения общей врачебной практики областного бюджетного учреждения здравоохранения «Льговская центральная районная больница» комитета здравоохранения Курской области	1	Вышнедеревенский сельсовет, с. Кром.-Быки	строительство	Первая очередь
624.	Строительство Лево-Анастасьевского ФАПа областного бюджетного учреждения здравоохранения «Льговская центральная районная больница» комитета здравоохранения Курской области	1	Вышнедеревенский сельсовет, д. Лево-Анастасьевка	строительство	Первая очередь
625.	Строительство Левшинского ФАПа областного бюджетного учреждения здравоохранения «Льговская центральная районная больница» комитета здравоохранения Курской области	1	Вышнедеревенский сельсовет, д. Левшинка	строительство	Первая очередь
626.	Строительство Малеевского ФАПа областного бюджетного учреждения здравоохранения «Льговская центральная районная больница» комитета здравоохранения Курской области	1	Вышнедеревенский сельсовет, с. Малеевка	строительство	Первая очередь
627.	Строительство Марицкого отделения общей врачебной практики областного	1	Марицкий сельсовет, с. Марица	строительство	Первая очередь

№ п/п	Наименование	Кол-во объект ов	Адрес	Вид работ	Срок реализации
	бюджетного учреждения здравоохранения «Льговская центральная районная больница» комитета здравоохранения Курской области				
628.	Строительство Ольшанского ФАПа областного бюджетного учреждения здравоохранения «Льговская центральная районная больница» комитета здравоохранения Курской области	1	Ивачивковский сельсовет с. Ольшанка	строительство	Первая очередь
629.	Строительство Орловского ФАПа областного бюджетного учреждения здравоохранения «Льговская центральная районная больница» комитета здравоохранения Курской области	1	Вышнедеревенский сельсовет, д. Орловка	строительство	Первая очередь
630.	Строительство Сергеевского отделение общей врачебной практики областного бюджетного учреждения здравоохранения «Льговская центральная районная больница» комитета здравоохранения Курской области	1	Кудинцевский сельсовет, д. Сергеевка	строительство	Первая очередь
631.	Строительство Стрем.- Бобриковского ФАПа областного бюджетного учреждения здравоохранения «Льговская центральная районная больница» комитета здравоохранения Курской области	1	Вышнедеревенский сельсовет, д. Стрем.-Бобрик	строительство	Первая очередь
632.	Строительство Сугровского ФАПа областного бюджетного учреждения здравоохранения «Льговская центральная районная больница» комитета здравоохранения Курской области	1	Большеугонский сельсовет с. Сугрово	строительство	Первая очередь
633.	Строительство Фитижского ФАПа	1	Селекционный сельсовет, д. Фитиж	строительство	Первая очередь

№ п/п	Наименование	Кол-во объект ов	Адрес	Вид работ	Срок реализации
	областного бюджетного учреждения здравоохранения «Льговская центральная районная больница» комитета здравоохранения Курской области				
634.	Строительство Цуканово-Бобриковского ФАПа областного бюджетного учреждения здравоохранения «Льговская центральная районная больница» комитета здравоохранения Курской области	1	Вышнедеревенский сельсовет, д. Цуканово-Бобрик	строительство	Первая очередь
635.	Строительство Черемошанского ФАПа областного бюджетного учреждения здравоохранения «Льговская центральная районная больница» комитета здравоохранения Курской области	1	Вышнедеревенский сельсовет, д. Черемошки	строительство	Первая очередь
636.	Строительство Шерекинского ФАПа областного бюджетного учреждения здравоохранения «Льговская центральная районная больница» комитета здравоохранения Курской области	1	Селекционный сельсовет, д. Шерекино	строительство	Первая очередь
Мантуровский район					
637.	Строительство 1-го Засеймского ФАПа областного бюджетного учреждения здравоохранения «Мантуровская центральная районная больница» комитета здравоохранения Курской области	1	Мантуровский сельсовет, с. 1-е Засеймье	строительство	Первая очередь
638.	Строительство Гуцинского ФАПа областного бюджетного учреждения здравоохранения «Мантуровская центральная районная больница» комитета здравоохранения Курской области	1	2-й Засеймский сельсовет, с. Гуцино	строительство	Первая очередь

№ п/п	Наименование	Кол-во объект ов	Адрес	Вид работ	Срок реализации
639.	Строительство Зареченского ФАПа областного бюджетного учреждения здравоохранения «Мантуровская центральная районная больница» комитета здравоохранения Курской области	1	Репецкий сельсовет, с. Заречье	строительство	Первая очередь
640.	Строительство Кривецкого ФАПа областного бюджетного учреждения здравоохранения «Мантуровская центральная районная больница» комитета здравоохранения Курской области	1	Сеймский сельсовет, с. Кривец	строительство	Первая очередь
641.	Строительство Крутоверховского ФАПа областного бюджетного учреждения здравоохранения «Мантуровская центральная районная больница» комитета здравоохранения Курской области	1	Ястребовский сельсовет, с. Крутые Верхи	строительство	Первая очередь
642.	Строительство Мяснянского ФАПа областного бюджетного учреждения здравоохранения «Мантуровская центральная районная больница» комитета здравоохранения Курской области	1	2-й Засеймский сельсовет, с. Мяснянка	строительство	Первая очередь
643.	Строительство Останинского ФАПа областного бюджетного учреждения здравоохранения «Мантуровская центральная районная больница» комитета здравоохранения Курской области	1	Останинский сельсовет, с. Останино	строительство	Первая очередь
644.	Строительство Пузачинского ФАПа областного бюджетного учреждения здравоохранения «Мантуровская центральная районная больница» комитета здравоохранения Курской области	1	Кузькинский сельсовет, с. Пузачи	строительство	Первая очередь

№ п/п	Наименование	Кол-во объект ов	Адрес	Вид работ	Срок реализации
645.	Строительство Реп.- Платавского ФАПа областного бюджетного учреждения здравоохранения «Мантуровская центральная районная больница» комитета здравоохранения Курской области	1	Останинский сельсовет, с. Реп. Плата	строительство	Первая очередь
646.	Строительство Репецкого ФАПа областного бюджетного учреждения здравоохранения «Мантуровская центральная районная больница» комитета здравоохранения Курской области	1	Репецкий сельсовет, х. Заосколье	строительство	Первая очередь
647.	Строительство Роговского ФАПа областного бюджетного учреждения здравоохранения «Мантуровская центральная районная больница» комитета здравоохранения Курской области	1	Куськинский сельсовет, с. Роговое	строительство	Первая очередь
648.	Строительство Сеймской врачебной амбулатории областного бюджетного учреждения здравоохранения «Мантуровская центральная районная больница» комитета здравоохранения Курской области	1	Сеймский сельсовет, с. Сейм	строительство	Первая очередь
649.	Строительство Свинцового ФАПа областного бюджетного учреждения здравоохранения «Мантуровская центральная районная больница» комитета здравоохранения Курской области	1	Мантуровский сельсовет, с. Свинец	строительство	Первая очередь
650.	Строительство Ястребовского отделения общей врачебной практики областного бюджетного учреждения здравоохранения «Мантуровская центральная районная	1	Ястребовский сельсовет, с. Ястребовка	строительство	Первая очередь



№ п/п	Наименование	Кол-во объект ов	Адрес	Вид работ	Срок реализации
	больница» комитета здравоохранения Курской области				
Медвенский район					
651.	Областное бюджетное учреждение здравоохранения «Медвенская центральная районная больница» комитета здравоохранения Курской области: реконструкция центрального входа в поликлинику	1	п. Медвенка, ул. Советская, д. 68	строительство	Первая очередь
652.	Реконструкция эстакады подъезда автомобиля скорой помощи к зданию стационара	1	п. Медвенка, ул. Советская, д. 68	строительство	Первая очередь
653.	Строительство Гостомлянского ФАПа областного бюджетного учреждения здравоохранения «Медвенская центральная районная больница» комитета здравоохранения Курской области	1	Гостомлянский сельсовет, с. 1-я Гостомля	строительство	Первая очередь
654.	Строительство Коммунарского ФАПа областного бюджетного учреждения здравоохранения «Медвенская центральная районная больница» комитета здравоохранения Курской области	1	Высоцкий сельсовет, с. Высокое	строительство	Первая очередь
655.	Строительство Любачанского ФАПа областного бюджетного учреждения здравоохранения «Медвенская центральная районная больница» комитета здравоохранения Курской области	1	Любачанский сельсовет, с. Любач	строительство	Первая очередь
656.	Строительство Паникинского ФАПа областного бюджетного учреждения здравоохранения «Медвенская центральная районная больница» комитета здравоохранения Курской области	1	Паникинский сельсовет, с. Паники	строительство	Первая очередь

№ п/п	Наименование	Кол-во объект ов	Адрес	Вид работ	Срок реализации
657.	Строительство Тарасовского ФАПа областного бюджетного учреждения здравоохранения «Медвенская центральная районная больница» комитета здравоохранения Курской области	1	с. Тарасово	строительство	Первая очередь
658.	Капремонт поликлиники областного бюджетного учреждения здравоохранения «Медвенская центральная районная больница» комитета здравоохранения Курской области	1	307030, пгт. Медвенка, ул. Советская, 68	Комплексный капремонт	Первая очередь
659.	Капремонт ФАПа областного бюджетного учреждения здравоохранения «Медвенская центральная районная больница» комитета здравоохранения Курской области	1	307053, Курская обл., Медвенский р-он, В.-Дубовецкий с/с, с. Н.-Дубовец, д. 80, помещение 1	Выборочный капремонт	Первая очередь
660.	Капремонт ФАПа областного бюджетного учреждения здравоохранения «Медвенская центральная районная больница» комитета здравоохранения Курской области	1	307047, Курская обл., Медвенский р-н., Н. Реутчанский с/с, с. Нижний Реутец, д. 82	Выборочный капремонт	Первая очередь
661.	Капремонт ФАПа областного бюджетного учреждения здравоохранения «Медвенская центральная районная больница» комитета здравоохранения Курской области	1	307050, Курская обл., Медвенский р-н., Китаевский с/с, с. Губановка, д. 11 «б»	Выборочный капремонт	Первая очередь
662.	Капремонт ФАПа областного бюджетного учреждения здравоохранения «Медвенская центральная районная больница» комитета здравоохранения Курской области	1	307040, Курская обл., Медвенский р-н., Высоцкий с/с, д. Спасское, д. 34	Выборочный капремонт	Первая очередь
663.	Капремонт ФАПа областного бюджетного учреждения здравоохранения «Медвенская	1	307035, Курская обл., Медвенский р-н., Панинский с/с, х. Высоконские Дворы, ул. Центральная,	Выборочный капремонт	Первая очередь

№ п/п	Наименование	Кол-во объектов	Адрес	Вид работ	Срок реализации
	центральная районная больница» комитета здравоохранения Курской области		д. 10 «б»		
Обоянский район					
664.	Областное бюджетное учреждение здравоохранения «Обоянская центральная районная больница» комитета здравоохранения Курской области: строительство объекта «Обоянская ЦРБ на 70 коек с поликлиникой на 250 пос./см.»	1	г. Обоянь, ул. Курская, 105	строительство	Первая очередь
665.	Строительство Башкатовского ФАПа областного бюджетного учреждения здравоохранения «Обоянская центральная районная больница» комитета здравоохранения Курской области	1	Башкатовский сельсовет, с. Башкатово	строительство	Первая очередь
666.	Строительство Бушменского ФАПа областного бюджетного учреждения здравоохранения «Обоянская центральная районная больница» комитета здравоохранения Курской области	1	Каменский сельсовет, с. Бушмено	строительство	Первая очередь
667.	Строительство В.-Бабинского ФАПа областного бюджетного учреждения здравоохранения «Обоянская центральная районная больница» комитета здравоохранения Курской области	1	Бабинский сельсовет, с. В.-Бабино	строительство	Первая очередь
668.	Строительство Зоринского отделения общей врачебной практики областного бюджетного учреждения здравоохранения «Обоянская центральная районная больница» комитета здравоохранения Курской области	1	Зоринский сельсовет, с. Зорино	строительство	Первая очередь
669.	Строительство Каменского ФАПа	1	Каменский сельсовет, с. Каменка	строительство	Первая очередь

№ п/п	Наименование	Кол-во объект ов	Адрес	Вид работ	Срок реализации
	областного бюджетного учреждения здравоохранения «Обоянская центральная районная больница» комитета здравоохранения Курской области				
670.	Строительство Камынинского ФАПа областного бюджетного учреждения здравоохранения «Обоянская центральная районная больница» комитета здравоохранения Курской области	1	Афанасьевский сельсовет, с. Камынино	строительство	Первая очередь
671.	Строительство М.-Крюковского ФАПа областного бюджетного учреждения здравоохранения «Обоянская центральная районная больница» комитета здравоохранения Курской области	1	Котельниковский сельсовет, с. М.-Крюки	строительство	Первая очередь
672.	Строительство Н.-Солотинского ФАПа областного бюджетного учреждения здравоохранения «Обоянская центральная районная больница» комитета здравоохранения Курской области	1	Афанасьевский сельсовет, с. Н. Солотино	строительство	Первая очередь
673.	Строительство Пригородного ФАПа областного бюджетного учреждения здравоохранения «Обоянская центральная районная больница» комитета здравоохранения Курской области	1	Зоринский сельсовет, п. Пригородный	строительство	Первая очередь
674.	Строительство Р.-Будского ФАПа областного бюджетного учреждения здравоохранения «Обоянская центральная районная больница» комитета здравоохранения Курской области	1	Рыбино-Будский сельсовет, с. Р.-Буды	строительство	Первая очередь
675.	Строительство Усланского ФАПа	1	Усланский сельсовет, с. Усланка	строительство	Первая очередь

№ п/п	Наименование	Кол-во объект ов	Адрес	Вид работ	Срок реализации
	областного бюджетного учреждения здравоохранения «Обоянская центральная районная больница» комитета здравоохранения Курской области				
676.	Строительство Шевелевского ФАПа областного бюджетного учреждения здравоохранения «Обоянская центральная районная больница» комитета здравоохранения Курской области	1	Шевелевский сельсовет, с. Шевелево	строительство	Первая очередь
677.	Строительство Шиповского ФАПа областного бюджетного учреждения здравоохранения «Обоянская центральная районная больница» комитета здравоохранения Курской области	1	Зоринский сельсовет, с. Шипы	строительство	Первая очередь
Октябрьский район					
678.	Строительство 2-го Дьяконовского ФАПа областного бюджетного учреждения здравоохранения «Октябрьская центральная районная больница» комитета здравоохранения Курской области	1	Дьяконовский сельсовет, с. Дьяконово	строительство	Первая очередь
679.	Строительство Авдеевского ФАПа областного бюджетного учреждения здравоохранения «Октябрьская центральная районная больница» комитета здравоохранения Курской области	1	Большедолженковский сельсовет, д. Авдеева	строительство	Первая очередь
680.	Строительство Артюховского ФАПа областного бюджетного учреждения здравоохранения «Октябрьская центральная районная больница» комитета здравоохранения Курской области	1	Артюховский сельсовет, с. Артюховка	строительство	Первая очередь

№ п/п	Наименование	Кол-во объект ов	Адрес	Вид работ	Срок реализации
681.	Строительство Б.- Долженковского ФАПа областного бюджетного учреждения здравоохранения «Октябрьская центральная районная больница» комитета здравоохранения Курской области	1	Б.-Долженковский сельсовет, с. Долженково	строительство	Первая очередь
682.	Строительство Геологического ФАПа областного бюджетного учреждения здравоохранения «Октябрьская центральная районная больница» комитета здравоохранения Курской области	1	Черницынский сельсовет, с. Черницыно	строительство	Первая очередь
683.	Строительство Горбулинского ФАПа областного бюджетного учреждения здравоохранения «Октябрьская центральная районная больница» комитета здравоохранения Курской области	1	Большедолженковский сельсовет, д. В. Горбулина	строительство	Первая очередь
684.	Строительство Лобазовского ФАПа областного бюджетного учреждения здравоохранения «Октябрьская центральная районная больница» комитета здравоохранения Курской области	1	Лобазовский сельсовет, с. Журавлено	строительство	Первая очередь
685.	Строительство Никольского ФАПа областного бюджетного учреждения здравоохранения «Октябрьская центральная районная больница» комитета здравоохранения Курской области	1	Никольский сельсовет, д. Дюмина	строительство	Первая очередь
686.	Строительство Плотавского ФАПа областного бюджетного учреждения здравоохранения «Октябрьская центральная районная больница» комитета здравоохранения Курской области	1	Плотавский сельсовет, с. Плотав	строительство	Первая очередь

№ п/п	Наименование	Кол-во объект ов	Адрес	Вид работ	Срок реализации
687.	Строительство Старковского ФАПа областного бюджетного учреждения здравоохранения «Октябрьская центральная районная больница» комитета здравоохранения Курской области	1	Старковский сельсовет, с. Старково	строительство	Первая очередь
688.	Строительство Филипповского ФАПа областного бюджетного учреждения здравоохранения «Октябрьская центральная районная больница» комитета здравоохранения Курской области	1	Филипповский сельсовет, д. Алябьева	строительство	Первая очередь
689.	Областное бюджетное учреждение здравоохранения «Октябрьская центральная районная больница»	1	307200, пгт. Прямыцыно, ул. Октябрьская, 185	Комплексный капремонт	Первая очередь
Поныровский район					
690.	Областное бюджетное учреждение здравоохранения «Поныровская центральная районная больница» комитета здравоохранения Курской области: реконструкция поликлиники	1	п. Поныри, ул. Ленина, 8	строительство	Первая очередь
691.	Строительство 1-го Поныровского ФАПа областного бюджетного учреждения здравоохранения «Поныровская центральная районная больница» комитета здравоохранения Курской области	1	1-й Поныровский сельсовет, с. 1-е Поныри	строительство	Первая очередь
692.	Строительство 2-го Поныровского ФАПа областного бюджетного учреждения здравоохранения «Поныровская центральная районная больница» комитета здравоохранения Курской области	1	2-й Поныровский сельсовет, с. 2-е Поныри	строительство	Первая очередь
693.	Строительство Березовецкого ФАПа областного бюджетного	1	Первомайский сельсовет, с. Березовец	строительство	Первая очередь

№ п/п	Наименование	Кол-во объект ов	Адрес	Вид работ	Срок реализации
	учреждения здравоохранения «Поныровская центральная районная больница» комитета здравоохранения Курской области				
694.	Строительство Бобровского ФАПа областного бюджетного учреждения здравоохранения «Поныровская центральная районная больница» комитета здравоохранения Курской области	1	Горайновский сельсовет, с. Бобровка	строительство	Первая очередь
695.	Строительство Верхне- Смородинского ФАПа областного бюджетного учреждения здравоохранения «Поныровская центральная районная больница» комитета здравоохранения Курской области	1	Верхне-Смородинский сельсовет, с. Верхнесмородино	строительство	Первая очередь
696.	Строительство Возовского отделения общей врачебной практики областного бюджетного учреждения здравоохранения «Поныровская центральная районная больница» комитета здравоохранения Курской области	1	Возовской сельсовет, п. Вozy	строительство	Первая очередь
697.	Строительство Горайновского ФАПа областного бюджетного учреждения здравоохранения «Поныровская центральная районная больница» комитета здравоохранения Курской области	1	Горайновский сельсовет, с. Горайново	строительство	Первая очередь
698.	Строительство Игишевского ФАПа областного бюджетного учреждения здравоохранения «Поныровская центральная районная больница» комитета здравоохранения Курской области	1	Ольховатский сельсовет, с. Игишево	строительство	Первая очередь



№ п/п	Наименование	Кол-во объект ов	Адрес	Вид работ	Срок реализации
699.	Строительство Первомайского ФАПа областного бюджетного учреждения здравоохранения «Понырская центральная районная больница» комитета здравоохранения Курской области	1	Первомайский сельсовет, с. Первомайское	строительство	Первая очередь
700.	Строительство Становского ФАПа областного бюджетного учреждения здравоохранения «Понырская центральная районная больница» комитета здравоохранения Курской области	1	Ольховатский сельсовет, с. Становое	строительство	Первая очередь
701.	Строительство Ольховатского отделения общей врачебной практики областного бюджетного учреждения здравоохранения «Понырская центральная районная больница» комитета здравоохранения Курской области	1	Ольховатский сельсовет, с. Ольховатка	строительство	Первая очередь
Пристенский район					
702.	Строительство Верхне-Ольшанского ФАПа областного бюджетного учреждения здравоохранения «Пристенская центральная районная больница» комитета здравоохранения Курской области	1	Среднеольшанский сельсовет, с. Верхне-Ольшанка	строительство	Первая очередь
703.	Строительство Верхнепосковского ФАПа областного бюджетного учреждения здравоохранения «Пристенская центральная районная больница» комитета здравоохранения Курской области	1	Черновецкий сельсовет, д. Верхнепосковское	строительство	Первая очередь
704.	Строительство Владимирского ФАПа областного бюджетного учреждения здравоохранения «Пристенская центральная районная	1	Черновецкий сельсовет, д. Владимировка	строительство	Первая очередь

№ п/п	Наименование	Кол-во объект ов	Адрес	Вид работ	Срок реализации
	больница» комитета здравоохранения Курской области				
705.	Строительство Кировского отделения общей врачебной практики областного бюджетного учреждения здравоохранения «Пристенская центральная районная больница» комитета здравоохранения Курской области	1	Кировский сельсовет, п. Кировский	строительство	Первая очередь
706.	Строительство Колбасовского ФАПа областного бюджетного учреждения здравоохранения «Пристенская центральная районная больница» комитета здравоохранения Курской области	1	Пристенский сельсовет д. Колбасовка,	строительство	Первая очередь
707.	Строительство Котовского ФАПа областного бюджетного учреждения здравоохранения «Пристенская центральная районная больница» комитета здравоохранения Курской области	1	Котовский сельсовет, с. Котово	строительство	Первая очередь
708.	Строительство Красниковского ФАПа областного бюджетного учреждения здравоохранения «Пристенская центральная районная больница» комитета здравоохранения Курской области	1	Котовский сельсовет, с. Красниково	строительство	Первая очередь
709.	Строительство Нагольновского ФАПа областного бюджетного учреждения здравоохранения «Пристенская центральная районная больница» комитета здравоохранения Курской области	1	Ногольнинский сельсовет, с. Нагольное	строительство	Первая очередь
710.	Строительство Пселецкого ФАПа областного бюджетного учреждения здравоохранения «Пристенская	1	Котовский сельсовет с. Пселец	строительство	Первая очередь

№ п/п	Наименование	Кол-во объект ов	Адрес	Вид работ	Срок реализации
	центральная районная больница» комитета здравоохранения Курской области				
711.	Строительство Пристенского ФАПа областного бюджетного учреждения здравоохранения «Пристенская центральная районная больница» комитета здравоохранения Курской области	1	Пристенский сельсовет с. Пристенное	строительство	Первая очередь
712.	Строительство Ракитинского ФАПа областного бюджетного учреждения здравоохранения «Пристенская центральная районная больница» комитета здравоохранения Курской области	1	Бобрышевский сельсовет, с. Ракитинка	строительство	Первая очередь
713.	Строительство Ржавченского ФАПа областного бюджетного учреждения здравоохранения «Пристенская центральная районная больница» комитета здравоохранения Курской области	1	Нагольненский сельсовет, х. Ржавчик	строительство	Первая очередь
714.	Строительство Троицкого ФАПа областного бюджетного учреждения здравоохранения «Пристенская центральная районная больница» комитета здравоохранения Курской области	1	Троицкий сельсовет, с. Троица	строительство	Первая очередь
715.	Строительство Ярыгинского ФАПа областного бюджетного учреждения здравоохранения «Пристенская центральная районная больница» комитета здравоохранения Курской области	1	Ярыгинский сельсовет, с. Ярыгино	строительство	Первая очередь
Рыльский район					
716.	Областное бюджетное учреждение здравоохранения «Рыльская центральная районная больница»	1	г. Рыльск, ул. Р. Люксембург, 76	строительство	н/д

№ п/п	Наименование	Кол-во объект ов	Адрес	Вид работ	Срок реализации
	комитета здравоохранения Курской области: реконструкция эстакады подъезда автомобиля скорой помощи к зданию стационара				
717.	Строительство Акимовского ФАПа областного бюджетного учреждения здравоохранения «Рыльская центральная районная больница» комитета здравоохранения Курской области	1	Студенокский сельсовет, с. Акимовка	строительство	Первая очередь
718.	Строительство Березниковского отделения общей врачебной практики областного бюджетного учреждения здравоохранения «Рыльская центральная районная больница» комитета здравоохранения Курской области	1	Березниковский сельсовет, с. Березники	строительство	Первая очередь
719.	Строительство Бобровского ФАПа областного бюджетного учреждения здравоохранения «Рыльская центральная районная больница» комитета здравоохранения Курской области	1	Дуровский сельсовет, д. Кулига	строительство	Первая очередь
720.	Строительство Большегнеушевского ФАПа областного бюджетного учреждения здравоохранения «Рыльская центральная районная больница» комитета здравоохранения Курской области	1	Никольниковский сельсовет, с. Б. Гнеушево	строительство	Первая очередь
721.	Строительство Большенизовского отделения общей врачебной практики областного бюджетного учреждения здравоохранения «Рыльская центральная районная больница» комитета	1	Большенизовцевский сельсовет, с. Большенизовцево	строительство	Первая очередь

№ п/п	Наименование	Кол-во объект ов	Адрес	Вид работ	Срок реализации
	здравоохранения Курской области				
722.	Строительство Дуровского отделения общей врачебной практики областного бюджетного учреждения здравоохранения «Рыльская центральная районная больница» комитета здравоохранения Курской области	1	Дуровский сельсовет, с. Дурово	строительство	Первая очередь
723.	Строительство Капыстичанского ФАПа областного бюджетного учреждения здравоохранения «Рыльская центральная районная больница» комитета здравоохранения Курской области	1	Березниковский сельсовет, с. Капыстичи	строительство	Первая очередь
724.	Строительство Козинского отделения общей врачебной практики областного бюджетного учреждения здравоохранения «Рыльская центральная районная больница» комитета здравоохранения Курской области	1	Козинский сельсовет, с. Козино	строительство	Первая очередь
725.	Строительство Костровского ФАПа областного бюджетного учреждения здравоохранения «Рыльская центральная районная больница» комитета здравоохранения Курской области	1	Березниковский сельсовет, с. Кострова	строительство	Первая очередь
726.	Строительство Куйбышевского отделения общей врачебной практики областного бюджетного учреждения здравоохранения «Рыльская центральная районная больница» комитета здравоохранения Курской области	1	Куйбышевский сельсовет, им. Куйбышева	строительство	Первая очередь
727.	Строительство Локотского ФАПа областного бюджетного учреждения	1	Козинский сельсовет, с. Локоть	строительство	Первая очередь

№ п/п	Наименование	Кол-во объект ов	Адрес	Вид работ	Срок реализации
	здравоохранения «Рыльская центральная районная больница» комитета здравоохранения Курской области				
728.	Строительство Ломакинского ФАПа областного бюджетного учреждения здравоохранения «Рыльская центральная районная больница» комитета здравоохранения Курской области	1	Дуровский сельсовет, д. Свобода	строительство	Первая очередь
729.	Строительство Макеевского отделения общей врачебной практики областного бюджетного учреждения здравоохранения «Рыльская центральная районная больница» комитета здравоохранения Курской области	1	Никольниковский сельсовет, с. Макеево	строительство	Первая очередь
730.	Строительство Малогнеушевского ФАПа областного бюджетного учреждения здравоохранения «Рыльская центральная районная больница» комитета здравоохранения Курской области	1	Малогнеушевский сельсовет, с. М.-Гнеушево	строительство	Первая очередь
731.	Строительство Марьинского отделения общей врачебной практики областного бюджетного учреждения здравоохранения «Рыльская центральная районная больница» комитета здравоохранения Курской области	1	Марьинский сельсовет, п. Марьино	строительство	Первая очередь
732.	Строительство Новоивановского отделения общей врачебной практики областного бюджетного учреждения здравоохранения «Рыльская центральная районная больница» комитета здравоохранения Курской области	1	Новоивановский сельсовет, с. Новоивановка	строительство	Первая очередь

№ п/п	Наименование	Кол-во объект ов	Адрес	Вид работ	Срок реализации
733.	Строительство Обестьянского ФАПа областного бюджетного учреждения здравоохранения «Рыльская центральная районная больница» комитета здравоохранения Курской области	1	Крупецкий сельсовет, с. Обеста	строительство	Первая очередь
734.	Строительство Поповкинского ФАПа областного бюджетного учреждения здравоохранения «Рыльская центральная районная больница» комитета здравоохранения Курской области	1	Никольниковский сельсовет, с. Поповка	строительство	Первая очередь
735.	Строительство Романовского ФАПа областного бюджетного учреждения здравоохранения «Рыльская центральная районная больница» комитета здравоохранения Курской области	1	Некрасовский сельсовет, д. Романово	строительство	Первая очередь
736.	Строительство Степановского ФАПа областного бюджетного учреждения здравоохранения «Рыльская центральная районная больница» комитета здравоохранения Курской области	1	Октябрьский сельсовет, с. Степановка	строительство	Первая очередь
737.	Строительство Студенокского ФАПа областного бюджетного учреждения здравоохранения «Рыльская центральная районная больница» комитета здравоохранения Курской области	1	Студенокский сельсовет, с. Студенок	строительство	Первая очередь
738.	Строительство Сухорляновского ФАПа областного бюджетного учреждения здравоохранения «Рыльская центральная районная больница» комитета здравоохранения Курской области	1	Некрасовский сельсовет, д. Сухая	строительство	Первая очередь

№ п/п	Наименование	Кол-во объект ов	Адрес	Вид работ	Срок реализации
739.	Строительство Учительского ФАПа областного бюджетного учреждения здравоохранения «Рыльская центральная районная больница» комитета здравоохранения Курской области	1	Ивановский сельсовет, п. Учительский	строительство	Первая очередь
740.	Строительство Щекинского ФАПа областного бюджетного учреждения здравоохранения «Рыльская центральная районная больница» комитета здравоохранения Курской области	1	Щекинский сельсовет, с. Щекино	строительство	Первая очередь
741.	Строительство Яньковского ФАПа областного бюджетного учреждения здравоохранения «Рыльская центральная районная больница» комитета здравоохранения Курской области	1	Никольниковский сельсовет, с. 1-е Яньково	строительство	Первая очередь
Советский район					
742.	Строительство 17-й Партсъезд ФАПа областного бюджетного учреждения здравоохранения «Советская центральная районная больница» комитета здравоохранения Курской области	1	Михайло-Анненский сельсовет, пос. Садовый	строительство	Первая очередь
743.	Строительство Верхнеапоченского ФАПа областного бюджетного учреждения здравоохранения «Советская центральная районная больница» комитета здравоохранения Курской области	1	Верхнерогозецкий сельсовет, с. Верхние Апочки	строительство	Первая очередь
744.	Строительство Волжанского ФАПа областного бюджетного учреждения здравоохранения «Советская центральная районная больница» комитета	1	Волжанский сельсовет, д. Волжанец	строительство	Первая очередь



№ п/п	Наименование	Кол-во объект ов	Адрес	Вид работ	Срок реализации
	здравоохранения Курской области				
745.	Строительство Голощаповского ФАПа областного бюджетного учреждения здравоохранения «Советская центральная районная больница» комитета здравоохранения Курской области	1	Волжанский сельсовет, д. Голощаповка	строительство	Первая очередь
746.	Строительство Н.Грайворонского ФАПа областного бюджетного учреждения здравоохранения «Советская центральная районная больница» комитета здравоохранения Курской области	1	Нижнеграйворонский сельсовет с. Нижняя Грайворонка,	строительство	Первая очередь
747.	Строительство Ефросимовского ФАПа областного бюджетного учреждения здравоохранения «Советская центральная районная больница» комитета здравоохранения Курской области	1	Верхнеграгозецкий сель совет д. Ефросимовка	строительство	Первая очередь
748.	Строительство Пушкинский ФАПа областного бюджетного учреждения здравоохранения «Советская центральная районная больница» комитета здравоохранения Курской области	1	Курская область, п. Пушкина, д. 42-а	строительство	Первая очередь
749.	Строительство Краснодолинского ФАПа областного бюджетного учреждения здравоохранения «Советская центральная районная больница» комитета здравоохранения Курской области	1	Краснодолинский сельсовет, с. Красная Долина	строительство	Первая очередь
750.	Строительство Куйбышевского ФАПа областного бюджетного учреждения здравоохранения «Советская центральная районная больница» комитета	1	Волжанский сельсовет, с. Нижнее Гурово	строительство	Первая очередь

№ п/п	Наименование	Кол-во объект ов	Адрес	Вид работ	Срок реализации
	здравоохранения Курской области				
751.	Строительство Ледовского ФАПа областного бюджетного учреждения здравоохранения «Советская центральная районная больница» комитета здравоохранения Курской области	1	Ледовской сельсовет, с. Ледовское	строительство	Первая очередь
752.	Строительство Ленинского отделения общей врачебной практики областного бюджетного учреждения здравоохранения «Советская центральная районная больница» комитета здравоохранения Курской области	1	п. им Ленина	строительство	Первая очередь
753.	Строительство Липовчиковского ФАПа областного бюджетного учреждения здравоохранения «Советская центральная районная больница» комитета здравоохранения Курской области	1	Волжанский сельсовет, с. Липовчик	строительство	Первая очередь
754.	Строительство Петрово- Карцевского отделения общей врачебной практики областного бюджетного учреждения здравоохранения «Советская центральная районная больница» комитета здравоохранения Курской области	1	Советский сельсовет, д. Петрово-Карцево	строительство	Первая очередь
755.	Строительство Расховецкого ФАПа областного бюджетного учреждения здравоохранения «Советская центральная районная больница» комитета здравоохранения Курской области	1	Ленинский сельсовет, с. Расховец	строительство	Первая очередь
756.	Строительство ФАПа областного бюджетного учреждения здравоохранения «Советская центральная районная больница»	1	Курская область, п. Моздовка, ул. Широкая, д. 13	строительство	Первая очередь

№ п/п	Наименование	Кол-во объектов	Адрес	Вид работ	Срок реализации
	комитета здравоохранения Курской области				
757.	Строительство ФАПа областного бюджетного учреждения здравоохранения «Советская центральная районная больница» комитета здравоохранения Курской области	1	Курская область, с. Липовчик, ул. Дорожная, д. 95	строительство	Первая очередь
758.	Строительство ФАПа областного бюджетного учреждения здравоохранения «Советская центральная районная больница» комитета здравоохранения Курской области	1	Курская область, д. Александровка, д. 29	строительство	Первая очередь
759.	Капремонт поликлиники областного бюджетного учреждения здравоохранения «Советская центральная районная больница» комитета здравоохранения Курской области	1	306600, рп. Кшенский, ул. Мирная, 1	Комплексный капремонт	Первая очередь
Солнцевский район					
760.	Строительство Афанасьевского ФАПа областного бюджетного учреждения здравоохранения «Солнцевская центральная районная больница» комитета здравоохранения Курской области	1	Бунинский сельсовет, с. Афанасьевка	строительство	Первая очередь
761.	Строительство Белагинского ФАПа областного бюджетного учреждения здравоохранения «Солнцевская центральная районная больница» комитета здравоохранения Курской области	1	Шумаковский сельсовет, х. Малиновка	строительство	Первая очередь
762.	Строительство Больше-Княжевского ФАПа областного бюджетного учреждения здравоохранения «Солнцевская центральная районная больница» комитета	1	Зуевский сельсовет, д. Княжая	строительство	Первая очередь

№ п/п	Наименование	Кол-во объект ов	Адрес	Вид работ	Срок реализации
	здравоохранения Курской области				
763.	Строительство Бунинского ФАПа областного бюджетного учреждения здравоохранения «Солнцевская центральная районная больница» комитета здравоохранения Курской области	1	Бунинский сельсовет, с. Бунино	строительство	Первая очередь
764.	Строительство Выползовского ФАПа областного бюджетного учреждения здравоохранения «Солнцевская центральная районная больница» комитета здравоохранения Курской области	1	Зуевский сельсовет, с. Выползово	строительство	Первая очередь
765.	Строительство Гридасовского ФАПа областного бюджетного учреждения здравоохранения «Солнцевская центральная районная больница» комитета здравоохранения Курской области	1	Зуевский сельсовет, д. Гридасово	строительство	Первая очередь
766.	Строительство Дежевского ФАПа областного бюджетного учреждения здравоохранения «Солнцевская центральная районная больница» комитета здравоохранения Курской области	1	Зуевский сельсовет, с. Дежевка	строительство	Первая очередь
767.	Строительство Добро- Колодезского ФАПа областного бюджетного учреждения здравоохранения «Солнцевская центральная районная больница» комитета здравоохранения Курской области	1	Бунинский сельсовет, с. Доброе	строительство	Первая очередь
768.	Строительство Екатериновского ФАПа областного бюджетного учреждения здравоохранения «Солнцевская центральная районная больница» комитета	1	Ивановский сельсовет, х. Шлях	строительство	Первая очередь

№ п/п	Наименование	Кол-во объект ов	Адрес	Вид работ	Срок реализации
	здравоохранения Курской области				
769.	Строительство Ефросимовского ФАПа областного бюджетного учреждения здравоохранения «Солнцевская центральная районная больница» комитета здравоохранения Курской области	1	Старолещинский сельсовет, д. Ефросимовка	строительство	Первая очередь
770.	Строительство Лещиноплотавского ФАПа областного бюджетного учреждения здравоохранения «Солнцевская центральная районная больница» комитета здравоохранения Курской области	1	Старолещинский сельсовет, д. Клевцовка	строительство	Первая очередь
771.	Строительство Максимовского ФАПа областного бюджетного учреждения здравоохранения «Солнцевская центральная районная больница» комитета здравоохранения Курской области	1	Ивановский сельсовет, с. Дорохо-Доренское	строительство	Первая очередь
772.	Строительство Орлянского ФАПа областного бюджетного учреждения здравоохранения «Солнцевская центральная районная больница» комитета здравоохранения Курской области	1	Субботинский сельсовет, с. Орлянка	строительство	Первая очередь
773.	Строительство Плосковского ФАПа областного бюджетного учреждения здравоохранения «Солнцевская центральная районная больница» комитета здравоохранения Курской области	1	Шумаковский сельсовет, с. Плоское	строительство	Первая очередь
774.	Строительство Сеймицкого ФАПа областного бюджетного учреждения здравоохранения «Солнцевская центральная районная больница» комитета	1	Субботинский сельсовет, с. Сеймица	строительство	Первая очередь

№ п/п	Наименование	Кол-во объект ов	Адрес	Вид работ	Срок реализации
	здравоохранения Курской области				
775.	Строительство Старолещинского отделения общей врачебной практики областного бюджетного учреждения здравоохранения «Солнцевская центральная районная больница» комитета здравоохранения Курской области	1	Старолещинский сельсовет, с. Старый Лещин	строительство	Первая очередь
776.	Строительство Субботинского ФАПа областного бюджетного учреждения здравоохранения «Солнцевская центральная районная больница» комитета здравоохранения Курской области	1	Субботинский сельсовет, с. Субботино	строительство	Первая очередь
777.	Строительство Хахилевского ФАПа областного бюджетного учреждения здравоохранения «Солнцевская центральная районная больница» комитета здравоохранения Курской области	1	Бунинский сельсовет, д. Хахилево	строительство	Первая очередь
778.	Строительство Чермошнянского ФАПа областного бюджетного учреждения здравоохранения «Солнцевская центральная районная больница» комитета здравоохранения Курской области	1	Ивановский сельсовет, с. Чермошное	строительство	Первая очередь
779.	Строительство Шумаковского отделения общей врачебной практики областного бюджетного учреждения здравоохранения «Солнцевская центральная районная больница» комитета здравоохранения Курской области	1	Шумаковский сельсовет, с. Шумаково	строительство	Первая очередь
780.	Областное бюджетное учреждение здравоохранения «Солнцевская	1	рп. Солнцево, ул. Юрия Чекулаева, 40а	Комплексный капремонт	Первая очередь

№ п/п	Наименование	Кол-во объект ов	Адрес	Вид работ	Срок реализации
	центральная районная больница» комитета здравоохранения Курской области				
Суджанский район					
781.	Строительство Борковского ФАПа областного бюджетного учреждения здравоохранения «Суджанская центральная районная больница» комитета здравоохранения Курской области	1	Борковский сельсовет, с. Борки	строительство	Первая очередь
782.	Строительство Воробжанского ФАПа областного бюджетного учреждения здравоохранения «Суджанская центральная районная больница» комитета здравоохранения Курской области	1	Воробжанский сельсовет, с. Воробжа	строительство	Первая очередь
783.	Строительство Гуевского ФАПа областного бюджетного учреждения здравоохранения «Суджанская центральная районная больница» комитета здравоохранения Курской области	1	Гуевский сельсовет, с. Гуево	строительство	Первая очередь
784.	Строительство Дарьинского ФАПа областного бюджетного учреждения здравоохранения «Суджанская центральная районная больница» комитета здравоохранения Курской области	1	Свердликовский сельсовет, с. Дарьино	строительство	Первая очередь
785.	Строительство К. Локнянского ФАПа областного бюджетного учреждения здравоохранения «Суджанская центральная районная больница» комитета здравоохранения Курской области	1	Казачелокнянский сельсовет, с. К. Локня	строительство	Первая очередь
786.	Строительство Киреевского ФАПа областного бюджетного учреждения здравоохранения	1	Пореченский сельсовет, с. Киреевка	строительство	Первая очередь

№ п/п	Наименование	Кол-во объект ов	Адрес	Вид работ	Срок реализации
	«Суджанская центральная районная больница» комитета здравоохранения Курской области				
787.	Строительство Лебедевского ФАПа областного бюджетного учреждения здравоохранения «Суджанская центральная районная больница» комитета здравоохранения Курской области	1	Свердликовский сельсовет, с. Лебедевка	строительство	Первая очередь
788.	Строительство Малолокнянского отделения общей врачебной практики областного бюджетного учреждения здравоохранения «Суджанская центральная районная больница» комитета здравоохранения Курской области	1	Малолокнянский сельсовет, с. М. Локня	строительство	Первая очередь
789.	Строительство Мартыновского ФАПа областного бюджетного учреждения здравоохранения «Суджанская центральная районная больница» комитета здравоохранения Курской области	1	Мартыновский сельсовет, с. Мартыновка	строительство	Первая очередь
790.	Строительство Мирного ФАПа областного бюджетного учреждения здравоохранения «Суджанская центральная районная больница» комитета здравоохранения Курской области	1	Замостянский сельсовет, пос. Мирный	строительство	Первая очередь
791.	Строительство Н. Маховского ФАПа областного бюджетного учреждения здравоохранения «Суджанская центральная районная больница» комитета здравоохранения Курской области	1	Воробжанский сельсовет, с. Н.-Махово	строительство	Первая очередь
792.	Строительство Новоивановского ФАПа областного бюджетного учреждения	1	Новоивановский сельсовет, с. Новоивановское	строительство	Первая очередь



№ п/п	Наименование	Кол-во объект ов	Адрес	Вид работ	Срок реализации
	здравоохранения «Суджанская центральная районная больница» комитета здравоохранения Курской области				
793.	Строительство Погребковского ФАПа областного бюджетного учреждения здравоохранения «Суджанская центральная районная больница» комитета здравоохранения Курской области	1	Погребковский сельсовет, с. Погребки	строительство	Первая очередь
794.	Строительство Пушкарского ФАПа областного бюджетного учреждения здравоохранения «Суджанская центральная районная больница» комитета здравоохранения Курской области	1	Пушкарский сельсовет, с. Пушкарное	строительство	Первая очередь
795.	Строительство Уланковского отделения общей врачебной практики областного бюджетного учреждения здравоохранения «Суджанская центральная районная больница» комитета здравоохранения Курской области	1	Уланковский сельсовет с. Уланок	строительство	Первая очередь
796.	Строительство Р. Конопельского ФАПа областного бюджетного учреждения здравоохранения «Суджанская центральная районная больница» комитета здравоохранения Курской области	1	Махновский сельсовет, с. Р. Конопелька	строительство	Первая очередь
797.	Строительство Ч.- Пореченского ФАПа областного бюджетного учреждения здравоохранения «Суджанская центральная районная больница» комитета здравоохранения Курской области	1	Пореченский сельсовет, с. Ч. Поречное	строительство	Первая очередь
798.	Областное бюджетное учреждение здравоохранения	1	307800, сл. Гончаровка, ул. Больничная, 1	Комплексный капремонт	Первая очередь

№ п/п	Наименование	Кол-во объект ов	Адрес	Вид работ	Срок реализации
	«Суджанская центральная районная больница» комитета здравоохранения Курской области				
Тимский район					
799.	Строительство Булгаковского ФАПа областного бюджетного учреждения здравоохранения «Тимская центральная районная больница» комитета здравоохранения Курской области	1	Барковский сельсовет, д. Барковка	строительство	Первая очередь
800.	Строительство Быстрецкого ФАПа областного бюджетного учреждения здравоохранения «Тимская центральная районная больница» комитета здравоохранения Курской области	1	Быстрецкий сельсовет, с. Быстрцы	строительство	Первая очередь
801.	Строительство Введенского ФАПа областного бюджетного учреждения здравоохранения «Тимская центральная районная больница» комитета здравоохранения Курской области	1	Тимский сельсовет, с. Введенка	строительство	Первая очередь
802.	Строительство Гниловского ФАПа областного бюджетного учреждения здравоохранения «Тимская центральная районная больница» комитета здравоохранения Курской области	1	Становской сельсовет, с. Гнилое	строительство	Первая очередь
803.	Строительство Кировского ФАПа областного бюджетного учреждения здравоохранения «Тимская центральная районная больница» комитета здравоохранения Курской области	1	Выгорновский сельсовет, д. Кировка	строительство	Первая очередь
804.	Строительство Леженского ФАПа областного бюджетного учреждения	1	Успенский сельсовет, с. Леженьки	строительство	Первая очередь

№ п/п	Наименование	Кол-во объект ов	Адрес	Вид работ	Срок реализации
	здравоохранения «Тимская центральная районная больница» комитета здравоохранения Курской области				
805.	Строительство Пахонского ФАПа областного бюджетного учреждения здравоохранения «Тимская центральная районная больница» комитета здравоохранения Курской области	1	Барковский сельсовет, с. Пахонок	строительство	Первая очередь
806.	Строительство Погоженского ФАПа областного бюджетного учреждения здравоохранения «Тимская центральная районная больница» комитета здравоохранения Курской области	1	Погоженский сельсовет, с. Погожее	строительство	Первая очередь
807.	Строительство Рогозецкого ФАПа областного бюджетного учреждения здравоохранения «Тимская центральная районная больница» комитета здравоохранения Курской области	1	Быстрецкий сельсовет, с. Рогозцы	строительство	Первая очередь
808.	Строительство Рождественского ФАПа областного бюджетного учреждения здравоохранения «Тимская центральная районная больница» комитета здравоохранения Курской области	1	Барковский сельсовет, с. Рождественка	строительство	Первая очередь
809.	Строительство Сокольского ФАПа областного бюджетного учреждения здравоохранения «Тимская центральная районная больница» комитета здравоохранения Курской области	1	Барковский сельсовет, с. Соколье	строительство	Первая очередь
810.	Строительство Успенского ФАПа областного бюджетного учреждения	1	Успенский сельсовет, с. Успенка	строительство	Первая очередь

№ п/п	Наименование	Кол-во объект ов	Адрес	Вид работ	Срок реализации
	здравоохранения «Тимская центральная районная больница» комитета здравоохранения Курской области				
811.	Капремонт ФАПа областного бюджетного учреждения здравоохранения «Тимская центральная районная больница» комитета здравоохранения Курской области	1	Курская область, рп. Тим, ул. Ленина, 6а, 6	Комплексный капремонт	Первая очередь
812.	Капремонт ФАПа областного бюджетного учреждения здравоохранения «Тимская центральная районная больница» комитета здравоохранения Курской области	1	Курская область, с. Становое, ул. Бахаровская, д. 24	Выборочный капремонт	Первая очередь
Фатежский район					
813.	Строительство Банинского ФАПа областного бюджетного учреждения здравоохранения «Фатежская центральная районная больница имени Валентина Феликсовича Войно- Ясенецкого, Святого Луки» комитета здравоохранения Курской области	1	Банинский сельсовет, с. 1-е Банино	строительство	Первая очередь
814.	Строительство Большеанненковского ФАПа областного бюджетного учреждения здравоохранения «Фатежская центральная районная больница имени Валентина Феликсовича Войно- Ясенецкого, Святого Луки» комитета здравоохранения Курской области	1	Большеанненковский сельсовет, с. Большое Анненково	строительство	Первая очередь
815.	Строительство Большежировского ФАПа областного бюджетного учреждения здравоохранения «Фатежская центральная районная больница имени Валентина Феликсовича Войно-	1	Большежировский сельсовет, с. Большое Жирово	строительство	Первая очередь

№ п/п	Наименование	Кол-во объект ов	Адрес	Вид работ	Срок реализации
	Ясенецкого, Святого Луки» комитета здравоохранения Курской области				
816.	Строительство Глебовского ФАПа областного бюджетного учреждения здравоохранения «Фатежская центральная районная больница имени Валентина Феликсовича Войно-Ясенецкого, Святого Луки» комитета здравоохранения Курской области	1	Глебовский сельсовет, д. Зыковка	строительство	Первая очередь
817.	Строительство Дмитриевского ФАПа областного бюджетного учреждения здравоохранения «Фатежская центральная районная больница имени Валентина Феликсовича Войно-Ясенецкого, Святого Луки» комитета здравоохранения Курской области	1	Банинский сельсовет, д. Жердево	строительство	Первая очередь
818.	Строительство Кромского ФАПа областного бюджетного учреждения здравоохранения «Фатежская центральная районная больница имени Валентина Феликсовича Войно-Ясенецкого, Святого Луки» комитета здравоохранения Курской области	1	Большежировский сельсовет, х. Мелешинка	строительство	Первая очередь
819.	Строительство Колычевского ФАПа областного бюджетного учреждения здравоохранения «Фатежская центральная районная больница имени Валентина Феликсовича Войно-Ясенецкого, Святого Луки» комитета здравоохранения Курской области	1	Большежировский сельсовет, х. Кукуевка	строительство	Первая очередь
820.	Строительство Луневского ФАПа областного бюджетного	1	Глебовский сельсовет, д. Луневка	строительство	Первая очередь

№ п/п	Наименование	Кол-во объект ов	Адрес	Вид работ	Срок реализации
	учреждения здравоохранения «Фатежская центральная районная больница имени Валентина Феликсовича Войно- Ясенецкого, Святого Луки» комитета здравоохранения Курской области				
821.	Строительство Молотычевского ФАПа областного бюджетного учреждения здравоохранения «Фатежская центральная районная больница имени Валентина Феликсовича Войно- Ясенецкого, Святого Луки» комитета здравоохранения Курской области	1	Молотычевский сельсовет, с. Молотычи	строительство	Первая очередь
822.	Строительство Миролюбовского ФАПа областного бюджетного учреждения здравоохранения «Фатежская центральная районная больница имени Валентина Феликсовича Войно- Ясенецкого, Святого Луки» комитета здравоохранения Курской области	1	Верхнехотемльский сельсовет, д. Миролюбово	строительство	Первая очередь
823.	Строительство Нижнереутского ФАПа областного бюджетного учреждения здравоохранения «Фатежская центральная районная больница имени Валентина Феликсовича Войно- Ясенецкого, Святого Луки» комитета здравоохранения Курской области	1	Русановский сельсовет, с. Нижний Реут	строительство	Первая очередь
824.	Строительство Нижнехалчанского ФАПа областного бюджетного учреждения здравоохранения «Фатежская центральная районная больница имени Валентина Феликсовича Войно- Ясенецкого, Святого Луки» комитета	1	Солдатский сельсовет, д. Нижние Халчи	строительство	Первая очередь

№ п/п	Наименование	Кол-во объект ов	Адрес	Вид работ	Срок реализации
	здравоохранения Курской области				
825.	Строительство Ржавского ФАПа областного бюджетного учреждения здравоохранения «Фатежская центральная районная больница имени Валентина Феликсовича Войно- Ясенецкого, Святого Луки» комитета здравоохранения Курской области	1	Банинский сельсовет, д. Ржава	строительство	Первая очередь
826.	Строительство Русановского ФАПа областного бюджетного учреждения здравоохранения «Фатежская центральная районная больница имени Валентина Феликсовича Войно- Ясенецкого, Святого Луки» комитета здравоохранения Курской области	1	Русановский сельсовет, д. Басовка	строительство	Первая очередь
827.	Строительство Солдатского отделения общей врачебной практики областного бюджетного учреждения здравоохранения «Фатежская центральная районная больница имени Валентина Феликсовича Войно- Ясенецкого, Святого Луки» комитета здравоохранения Курской области	1	Солдатский сельсовет, с. Солдатское	строительство	Первая очередь
828.	Строительство Сотниковского ФАПа областного бюджетного учреждения здравоохранения «Фатежская центральная районная больница имени Валентина Феликсовича Войно- Ясенецкого, Святого Луки» комитета здравоохранения Курской области	1	Банинский сельсовет, д. Сотниково	строительство	Первая очередь
829.	Строительство Хмелевского ФАПа областного бюджетного учреждения здравоохранения	1	Молотычевский сельсовет, с. Хмелевое	строительство	Первая очередь

№ п/п	Наименование	Кол-во объект ов	Адрес	Вид работ	Срок реализации
	«Фатежская центральная районная больница имени Валентина Феликсовича Войно-Ясенецкого, Святого Луки» комитета здравоохранения Курской области				
830.	Строительство Шуклинского ФАПа областного бюджетного учреждения здравоохранения «Фатежская центральная районная больница имени Валентина Феликсовича Войно-Ясенецкого, Святого Луки» комитета здравоохранения Курской области	1	Солдатский сельсовет, д. Поздняково	строительство	Первая очередь
Хомутовский район					
831.	Строительство Дубовицкого ФАПа областного бюджетного учреждения здравоохранения «Хомутовская центральная районная больница» комитета здравоохранения Курской области	1	Дубовицкий сельсовет, с. Дубовица	строительство	Первая очередь
832.	Строительство Калиновского ФАПа областного бюджетного учреждения здравоохранения «Хомутовская центральная районная больница» комитета здравоохранения Курской области	1	Калиновский сельсовет, с. Калиновка	строительство	Первая очередь
833.	Строительство Колячковского ФАПа областного бюджетного учреждения здравоохранения «Хомутовская центральная районная больница» комитета здравоохранения Курской области	1	Сальновский сельсовет, п. Колячек	строительство	Первая очередь
834.	Строительство Ольховского ФАПа областного бюджетного учреждения здравоохранения «Хомутовская центральная районная больница» комитета	1	Ольховский сельсовет, с. Ольховка	строительство	Первая очередь



№ п/п	Наименование	Кол-во объект ов	Адрес	Вид работ	Срок реализации
	здравоохранения Курской области				
835.	Строительство Петровского ФАПа областного бюджетного учреждения здравоохранения «Хомутовская центральная районная больница» комитета здравоохранения Курской области	1	Петровский сельсовет, с. Петровское	строительство	Первая очередь
836.	Строительство Романовского ФАПа областного бюджетного учреждения здравоохранения «Хомутовская центральная районная больница» комитета здравоохранения Курской области	1	Романовский сельсовет, с. Романово	строительство	Первая очередь
837.	Строительство Сковородневского ФАПа областного бюджетного учреждения здравоохранения «Хомутовская центральная районная больница» комитета здравоохранения Курской области	1	Сковородневский сельсовет, с. Сковороднево	строительство	Первая очередь
838.	Строительство Старшенского ФАПа областного бюджетного учреждения здравоохранения «Хомутовская центральная районная больница» комитета здравоохранения Курской области	1	Романовский сельсовет, с. Старшее	строительство	Первая очередь
839.	Строительство Стрекаловского ФАПа областного бюджетного учреждения здравоохранения «Хомутовская центральная районная больница» комитета здравоохранения Курской области	1	Гламаздинский сельсовет, д. Стрекалово	строительство	Первая очередь
Черемисиновский район					
840.	Строительство Исаковского ФАПа областного бюджетного учреждения здравоохранения «Черемисиновская центральная районная	1	Стакановский сельсовет, с. Исаково	строительство	Первая очередь

№ п/п	Наименование	Кол-во объект ов	Адрес	Вид работ	Срок реализации
	больница» комитета здравоохранения Курской области				
841.	Строительство Краснополянского ФАПа областного бюджетного учреждения здравоохранения «Черемисиновская центральная районная больница» комитета здравоохранения Курской области	1	Краснополянский сельсовет, д. Хмелевская	строительство	Первая очередь
842.	Строительство Липовского ФАПа областного бюджетного учреждения здравоохранения «Черемисиновская центральная районная больница» комитета здравоохранения Курской области	1	Михайловский сельсовет, д. Бобровка	строительство	Первая очередь
843.	Строительство Новосавинского ФАПа областного бюджетного учреждения здравоохранения «Черемисиновская центральная районная больница» комитета здравоохранения Курской области	1	Краснополянский сельсовет, д. Садовка	строительство	Первая очередь
844.	Строительство Петровского ФАПа областного бюджетного учреждения здравоохранения «Черемисиновская центральная районная больница» комитета здравоохранения Курской области	1	Петровский сельсовет, с. Петрово-Хутарь	строительство	Первая очередь
845.	Строительство Русановского ФАПа областного бюджетного учреждения здравоохранения «Черемисиновская центральная районная больница» комитета здравоохранения Курской области	1	Русановский сельсовет, с. Русаново	строительство	Первая очередь
846.	Строительство Старосавинского ФАПа областного бюджетного учреждения здравоохранения «Черемисиновская центральная районная	1	Краснополянский сельсовет, д. Исаково	строительство	Первая очередь

№ п/п	Наименование	Кол-во объект ов	Адрес	Вид работ	Срок реализации
	больница» комитета здравоохранения Курской области				
847.	Строительство Толстоколодезьского ФАПа областного бюджетного учреждения здравоохранения «Черемисиновская центральная районная больница» комитета здравоохранения Курской области	1	Михайловский сельсовет, с. Толстый Колодезь	строительство	Первая очередь
848.	Капремонт поликлиники областного бюджетного учреждения здравоохранения «Черемисиновская центральная районная больница» комитета здравоохранения Курской области	1	306440, пгт. Черемисиново, ул. Комсомольская, 30	Комплексный капремонт	Первая очередь
849.	Строительство ФАПа областного бюджетного учреждения здравоохранения «Черемисиновская центральная районная больница» комитета здравоохранения Курской области	1	Курская область, д. Теплое, д. 1	строительство	Первая очередь
Щигровский район					
850.	Строительство Басовского ФАПа областного бюджетного учреждения здравоохранения «Щигровская центральная районная больница» комитета здравоохранения Курской области	1	Титовский сельсовет, д. Басово	строительство	Первая очередь
851.	Строительство Большезмеинского ФАПа областного бюджетного учреждения здравоохранения «Щигровская центральная районная больница» комитета здравоохранения Курской области	1	Большезмеинский сельсовет, с. Большой Змеинец	строительство	Первая очередь
852.	Строительство Вишневого ФАПа областного бюджетного учреждения здравоохранения «Щигровская центральная районная больница» комитета	1	Вишневы сельсовет, п. Вишневка	строительство	Первая очередь

№ п/п	Наименование	Кол-во объект ов	Адрес	Вид работ	Срок реализации
	здравоохранения Курской области				
853.	Строительство Знаменского ФАПа областного бюджетного учреждения здравоохранения «Щигровская центральная районная больница» комитета здравоохранения Курской области	1	Знаменский сельсовет, д. Пожидаевка	строительство	Первая очередь
854.	Строительство Козловского ФАПа областного бюджетного учреждения здравоохранения «Щигровская центральная районная больница» комитета здравоохранения Курской области	1	Пригородненский сельсовет, д. Козловка	строительство	Первая очередь
855.	Строительство Кривцовского ФАПа областного бюджетного учреждения здравоохранения «Щигровская центральная районная больница» комитета здравоохранения Курской области	1	Теребужский сельсовет, с. Нижний Теребуж	строительство	Первая очередь
856.	Строительство Крутовского ФАПа областного бюджетного учреждения здравоохранения «Щигровская центральная районная больница» комитета здравоохранения Курской области	1	Крутовский сельсовет, с. Крутое	строительство	Первая очередь
857.	Строительство Мелехенского ФАПа областного бюджетного учреждения здравоохранения «Щигровская центральная районная больница» комитета здравоохранения Курской области	1	Мелехенский сельсовет, с. 2-е Мелехино	строительство	Первая очередь
858.	Строительство Озерского ФАПа областного бюджетного учреждения здравоохранения «Щигровская центральная районная больница» комитета	1	Озерский сельсовет, пос. Плодовый	строительство	Первая очередь

№ п/п	Наименование	Кол-во объект ов	Адрес	Вид работ	Срок реализации
	здравоохранения Курской области				
859.	Строительство Охочевского ФАПа областного бюджетного учреждения здравоохранения «Щигровская центральная районная больница» комитета здравоохранения Курской области	1	Охочевский сельсовет, д. Хитровка	строительство	Первая очередь
860.	Строительство Теребужского ФАПа областного бюджетного учреждения здравоохранения «Щигровская центральная районная больница» комитета здравоохранения Курской области	1	Теребужский сельсовет, с. Нижний Теребуж	строительство	Первая очередь
861.	Строительство Троицкокраснянского ФАПа областного бюджетного учреждения здравоохранения «Щигровская центральная районная больница» комитета здравоохранения Курской области	1	Троицкокраснянский сельсовет, д. Сидоровка	строительство	Первая очередь
862.	Строительство Щигровского ФАПа областного бюджетного учреждения здравоохранения «Щигровская центральная районная больница» комитета здравоохранения Курской области	1	Охочевский сельсовет, п. Зеленая Роща	строительство	Первая очередь
Физическая культура					
863.	ФОК 42х24, муниципальный район	1	Курская область, г. Льгов	строительство	Первая очередь
864.	ФОК 42х24, муниципальный район	1	Курская область, п. Касторное	строительство	Первая очередь
865.	ФОК 36х18, муниципальный район	1	Курская область, п. Прямицино	строительство	Первая очередь
866.	Плавательный бассейн	1	Курская область, г. Железнодорожск	строительство	Первая очередь
867.	Плавательный бассейн	1	Курская область, Суджанский район, г. Суджа	строительство	Первая очередь
868.	Плавательный бассейн	1	Курская область, Горшеченский район, п. Горшечное	строительство	Первая очередь
869.	Плавательный бассейн	1	Курская область, Медвенский район, п. Медвенка	строительство	Расчетный срок

№ п/п	Наименование	Кол-во объект ов	Адрес	Вид работ	Срок реализации
870.	Спортивный зал	1	Курская область, г. Железногорск	строительство	Первая очередь
871.	Спортивный зал	1	Курская область, г. Курчатова	строительство	Первая очередь
872.	Спортивный зал	1	Курская область, г. Курчатова	строительство	Расчетный срок
873.	Открытая спортивная площадка	1	Курская область, г. Курчатова	строительство	Первая очередь
874.	Открытая спортивная площадка	1	Курская область, г. Курчатова	строительство	Расчетный срок
875.	Открытая спортивная площадка	1	Курская область, Большесолдатский район, с. Любимовка	строительство	Первая очередь
876.	Открытая спортивная площадка	1	Курская область, Большесолдатский район, д. Борщень	Строительство	Первая очередь
877.	Открытая спортивная площадка	1	Курская область, Глушковский район. п. Краснооктябрьский	строительство	Расчетный срок
878.	Открытая спортивная площадка	1	Курская область, Глушковский район, с. Веселое	строительство	Первая очередь
879.	Открытая спортивная площадка	1	Курская область, Глушковский район, с. Званное	строительство	Первая очередь
880.	Открытая спортивная площадка	1	Курская область, Глушковский район, с. Карыж	строительство	Первая очередь
881.	Открытая спортивная площадка	1	Курская область, Глушковский район, с. Кобылки	строительство	Первая очередь
882.	Открытая спортивная площадка	1	Курская область, Глушковский район, с. Коровяковка	строительство	Первая очередь
883.	Открытая спортивная площадка	1	Курская область, Глушковский район, с. Кульбаки	строительство	Расчетный срок
884.	Открытая спортивная площадка	1	Курская область, Глушковский район, с. Нижний Мордок	строительство	Первая очередь
885.	Открытая спортивная площадка	1	Курская область, Глушковский район, с. Сухиновка	строительство	Первая очередь
886.	Открытая спортивная площадка	1	Курская область, Золотухинский район, пгт. Золотухино	реконструкция	Первая очередь
887.	Открытая спортивная площадка	1	Курская область, Коньшевский район, с. Захарково	строительство	Первая очередь
888.	Открытая спортивная площадка	1	Курская область, Коньшевский район, д. Никифоровка	строительство	Первая очередь
889.	Открытая спортивная площадка	1	Курская область, Курский район, п. Камыши	строительство	Первая очередь
890.	Открытая спортивная площадка	1	Курская область, Курский район, п. им. Маршала Жукова	строительство	Первая очередь
891.	Открытая спортивная площадка	1	Курская область, Курский район,	строительство	Первая очередь

№ п/п	Наименование	Кол-во объект ов	Адрес	Вид работ	Срок реализации
			Клюквенский сельсовет		
892.	Открытая спортивная площадка	1	Курская область, Курчатовский район, с. Дичня	строительство	Первая очередь
893.	Открытая спортивная площадка	1	Курская область, Курчатовский район, п. им. К. Либкнехта	реконструкция	Первая очередь
894.	Открытая спортивная площадка	1	Курская область, Мантуровский район, 2-е Засеймье	строительство	Первая очередь
895.	Открытая спортивная площадка	1	Курская область, Мантуровский район, с. Сейм	строительство	Первая очередь
896.	Открытая спортивная площадка	1	Курская область, Октябрьский район, с. Дзяконово	строительство	Первая очередь
897.	Открытая спортивная площадка	1	Курская область, Октябрьский район, д. Суходоловка	строительство	Первая очередь
898.	Открытая спортивная площадка	1	Курская область, Октябрьский район, д. Платава	строительство	Первая очередь
899.	Открытая спортивная площадка	1	Курская область, Октябрьский район, п. Приямицыно	реконструкция	Первая очередь
900.	Открытая спортивная площадка	1	Курская область, Советский район, п. Кшенский	строительство	Расчетный срок
901.	Открытая спортивная площадка	1	Курская область, Солнцевский район, с. Бунино	строительство	Первая очередь
902.	Открытая спортивная площадка	1	Курская область, Солнцевский район, Старолещинский с/с	строительство	Первая очередь
903.	Открытая спортивная площадка	1	Курская область, Солнцевский район, Субботинский с/с	строительство	Первая очередь
904.	Открытая спортивная площадка	1	Курская область, Солнцевский район, с. Шумаково	строительство	Расчетный срок
905.	Открытая спортивная площадка	1	Курская область, Суджанский район, с. Борки	строительство	Первая очередь
906.	Открытая спортивная площадка	1	Курская область, Суджанский район, д. Спальное	строительство	Первая очередь
907.	Открытая спортивная площадка	1	Курская область, Суджанский район, с. Нижнемахово	строительство	Первая очередь
908.	Открытая спортивная площадка	1	Курская область, Суджанский район, сл. Гончаровка	строительство	Первая очередь
909.	Открытая спортивная площадка	1	Курская область, Суджанский район, с. Гuevo	строительство	Первая очередь
910.	Открытая спортивная площадка	1	Курская область, Суджанский район, сл. Замостье	строительство	Первая очередь

№ п/п	Наименование	Кол-во объект ов	Адрес	Вид работ	Срок реализации
911.	Открытая спортивная площадка	1	Курская область, Суджанский район, п. Мирный	строительство	Первая очередь
912.	Открытая спортивная площадка	1	Курская область, Суджанский район, сл. Заолешенка	строительство	Первая очередь
913.	Открытая спортивная площадка	1	Курская область, Суджанский район, х. Княжий	строительство	Первая очередь
914.	Открытая спортивная площадка	1	Курская область, Суджанский район, д. Рубанщина	строительство	Первая очередь
915.	Открытая спортивная площадка	1	Курская область, Суджанский район, с. Гоголевка	строительство	Первая очередь
916.	Открытая спортивная площадка	1	Курская область, Суджанский район, х. Олешня	строительство	Первая очередь
917.	Открытая спортивная площадка	1	Курская область, Суджанский район, с. Казачья Локня	строительство	Первая очередь
918.	Открытая спортивная площадка	1	Курская область, Суджанский район, с. Малая Локня	строительство	Первая очередь
919.	Открытая спортивная площадка	1	Курская область, Суджанский район, с. Махновка	строительство	Первая очередь
920.	Открытая спортивная площадка	1	Курская область, Суджанский район, с. Плехово	строительство	Первая очередь
921.	Открытая спортивная площадка	1	Курская область, Суджанский район, с. Черкасское Поречное	строительство	Первая очередь
922.	Открытая спортивная площадка	1	Курская область, Черемисиновский район, д. Хмелевская	строительство	Первая очередь
923.	Открытая спортивная площадка	1	Курская область, Черемисиновский район, д. Ефремовка	строительство	Первая очередь
924.	Открытая спортивная площадка	1	Курская область, Черемисиновский район, д. Серединка	строительство	Первая очередь
925.	Открытая спортивная площадка	1	Курская область, Черемисиновский район, д. Старые Савины	строительство	Первая очередь
926.	Открытая спортивная площадка	1	Курская область, Черемисиновский район, д. Сельский Рогачик	строительство	Первая очередь
927.	Открытая спортивная площадка	1	Курская область, Черемисиновский район, с. Русаново	строительство	Первая очередь
928.	Открытая спортивная площадка	1	Курская область, Черемисиновский район,	строительство	Первая очередь



№ п/п	Наименование	Кол-во объект ов	Адрес	Вид работ	Срок реализации
			д. Удерево		
929.	Открытая спортивная площадка	1	Курская область, Щигровский район, с. Большой Змеинец	строительство	Расчетный срок
930.	Открытая спортивная площадка	1	Курская область, Щигровский район, д. Апухтина	строительство	Расчетный срок
931.	Открытая спортивная площадка	1	Курская область, Щигровский район, д. 1-я Семеновка	строительство	Первая очередь
932.	Открытая спортивная площадка	1	Курская область, Щигровский район, п. Зеленая Роща	строительство	Расчетный срок
933.	Открытая спортивная площадка	1	Курская область, Щигровский район, д. Верхняя Гремячка	строительство	Расчетный срок
934.	Открытая спортивная площадка	1	Курская область, Щигровский район, д. Козловка	строительство	Первая очередь
935.	Физкультурно-оздоровительный комплекс	1	Курская область, Глушковский район, п. Теткино	строительство	Расчетный срок
936.	Физкультурно-оздоровительный комплекс	1	Курская область, Горшеченский район, п. Горшечное	строительство	Расчетный срок
937.	Физкультурно-оздоровительный комплекс	1	Курская область, Золотухинский район, пгт. Золотухино	строительство	Первая очередь
938.	Физкультурно-оздоровительный комплекс	1	Курская область, Мантуровский район, с. Мантурово	строительство	Первая очередь
939.	Физкультурно-оздоровительный комплекс	1	Курская область, Медвенский район, х. Высокодонские Дворы	строительство	Первая очередь
940.	Физкультурно-оздоровительный комплекс	1	Курская область, Медвенский район, п. Медвенка	строительство	Первая очередь
941.	Физкультурно-оздоровительный комплекс	1	Курская область, Обоянский район, г. Обоянь	строительство	Первая очередь
942.	Физкультурно-оздоровительный комплекс	1	Курская область, Пристенский район, п. Пристенъ	строительство	Первая очередь
943.	Физкультурно-оздоровительный комплекс	1	Курская область, Пристенский район, п. Кировский	строительство	Расчетный срок
944.	Физкультурно-оздоровительный комплекс	1	Курская область, Суджанский район, сл. Гончаровка	строительство	Расчетный срок
945.	Физкультурно-оздоровительный комплекс	1	Курская область, Суджанский район, сл. Замостье	строительство	Первая очередь
946.	Физкультурно-оздоровительный комплекс	1	Курская область, Суджанский район, с. Малая Локня	строительство	Расчетный срок
947.	Физкультурно-оздоровительный комплекс	1	Курская область, Суджанский район, с. Мартыновка	строительство	Первая очередь

№ п/п	Наименование	Кол-во объектов	Адрес	Вид работ	Срок реализации
948.	Физкультурно-оздоровительный комплекс	1	Курская область, Щигровский район, Вязовский с/с	строительство	Расчетный срок
949.	Физкультурно-оздоровительный комплекс	1	Курская область, Щигровский район, д. Пожидаевка	строительство	Расчетный срок
950.	Физкультурно-оздоровительный комплекс	1	Курская область, Щигровский район, д. 1-я Семеновка	строительство	Расчетный срок
951.	Спортивно-досуговый комплекс для физкультурно-оздоровительных занятий с открытой спортивной площадкой	1	Курская область, Щигровский район, п. Вишневка	строительство	Расчетный срок
952.	Спортивно-досуговый комплекс для физкультурно-оздоровительных занятий с открытой спортивной площадкой	1	Курская область, Щигровский район, с. Защитное	строительство	Расчетный срок
953.	ДЮСШ	1	Курская область, Горшеченский район, п. Горшечное	реконструкция	Первая очередь
954.	ДЮСШ	1	Курская область, Октябрьский район, п. Приямицыно, ул. Мирная 11	реконструкция	Первая очередь
955.	ДЮСШ	1	Курская область, Медвенский район, п. Медвенка	реконструкция	Расчетный срок
956.	Крытый легкоатлетический манеж для учебно-тренировочных занятий и соревнований регионального уровня	1	Курская область, г. Курск	строительство	2022 год
957.	Крытый футбольный манеж	1	Курская область, г. Курск	строительство	2024 год
958.	Здание столовой ОБУ «Региональный спортивно-тренировочный комплекс «Сейм»	1	Курская область, Курский район, д. Дурнево	реконструкция	2021 год
Развитие системы культурно-досуговой деятельности					
959.	Дом культуры на 240 мест	1	Курская область, Железногорский район, сл. Михайловка	строительство	Расчетный срок
960.	Дом культуры на 200 мест	1	Курская область, Глушковский район, с. Кульбаки	строительство	Расчетный срок
961.	Сельский Дом культуры	1	Курская область, Беловский район, п. Коммунар	строительство	Первая очередь
962.	Районный Дом культуры на 250 мест	1	Курская область, Тимский район, п. Тим	строительство	Расчетный срок
963.	Дом культуры на 350 мест	1	Курская область, Курчатовский район, п. К. Либкнехта	строительство	Расчетный срок

№ п/п	Наименование	Кол-во объект ов	Адрес	Вид работ	Срок реализации
964.	Сельский Дом культуры на 268 мест	1	Курская область, Суджанский район, сл. Гончаровка	реконструкция	Расчетный срок
965.	Дом культуры на 350 мест	1	Курская область, Солнцевский район, с. Шумаково	реконструкция	Расчетный срок
966.	Дом культуры на 360 мест	1	Курская область, Золотухинский район, с. Тазово	реконструкция	Расчетный срок
967.	Дом культуры	1	Курская область, Беловский район, сл. Белая	строительство	Первая очередь
968.	Танцевальный зал	1	Курская область, г. Железнодорожск	строительство	Первая очередь
969.	Строительство трех библиотечных учреждений	1	Курская область, г. Железнодорожск – Встроено-пристроен- ные	строительство	Первая очередь
970.	Музей с выставочным залом	1	Курская область, г. Железнодорожск	строительство	Первая очередь
971.	Центр досуга «Прометей» с кинотеатром	1	Курская область, г. Курчатова, пр-т Коммунистический, д. 15	реконструкция	Первая очередь
972.	Тематический парк «Научные эксперименты»	1	Курская область, г. Курчатова	строительство	Первая очередь
973.	Детская, общедоступная и юношеская библиотеки	1	Курская область, г. Курчатова	строительство	Расчетный срок
974.	Развлекательный центр для молодежи и театр	1	Курская область, г. Курчатова	строительство	Расчетный срок
975.	Развлекательный центр	1	Курская область, Большесолдатский район, с. Большое Солдатское	строительство	Первая очередь
976.	Библиотека	1	Курская область, Большесолдатский район, д. Бирюковка	строительство	Первая очередь
977.	Библиотека	1	Курская область, Большесолдатский район, с. Б. Солдатское	строительство	Первая очередь
978.	Клуб	1	Курская область, Большесолдатский район, с. Любостань	строительство	Первая очередь
979.	Клуб	1	Курская область, Большесолдатский район, д. 1-ая Косторная	строительство	Первая очередь
980.	Культурный центр	1	Курская область, Большесолдатский район, с. Б. Солдатское	строительство	Первая очередь
981.	Центр досуга	1	Курская область, Горшеченский район, п. Горшечное	строительство	Первая очередь
982.	Досуговый центр	1	Курская область, Горшеченский район, с. Богородицкое	строительство	Расчетный срок
983.	Дом-музей	1	Курская область, Касторенский район,	строительство	Первая очередь

№ п/п	Наименование	Кол-во объект ов	Адрес	Вид работ	Срок реализации
			п. Новодворский		
984.	Молодежный центр досуга	1	Курская область, п. Касторное	реконструкция	Расчетный срок
985.	Музейный комплекс	1	Курская область, Касторенский район, п. Олымский	строительство	Первая очередь
986.	Сельский дом культуры	1	Курская область, Курский район, д. Ворошнево	строительство	Первая очередь
987.	Сельский клуб	1	Курская область, Курский район, д. Сапогово	строительство	Первая очередь
988.	Сельский клуб	1	Курская область, Курский район, п. Искра	строительство	Первая очередь
989.	Сельский дом культуры	1	Курская область, Мантуровский район, с. Гушино	реконструкция	Первая очередь
990.	Сельский дом культуры	1	Курская область, Мантуровский район, с. Репец	реконструкция	Первая очередь
991.	Клуб	1	Курская область, Обоянский район, с. Афанасьево	строительство	Первая очередь
992.	Митрофановский сельский дом культуры	1	Курская область, Октябрьский район, д. Митрофанова	реконструкция	Первая очередь
993.	Молодежный досуговый центр	1	Курская область, Октябрьский район, п. Приямицыно, ул. Заводская	строительство	Расчетный срок
994.	Культурно- образовательный центр (школа искусств, районный дом детского творчества)	1	Курская область, Понировский район, п. Поныри, ул. Чехова	строительство	Расчетный срок
995.	Дом культуры на 95 мест	1	Курская область, Пристенский район, с. Большие Крюки	строительство	Первая очередь
996.	Историко- мемориальный комплекс	1	Курская область, Пристенский район, п. Пристенъ	строительство	Первая очередь
997.	Молодежный досуговый центр	1	Курская область, Пристенский район, п. Поныри, ул. Парковая	строительство	Расчетный срок
998.	Клуб на 770 мест, совмещенный с концертным залом на 85 мест и танцевальным залом на 102 места	1	Курская область, Рыльский район, г. Рыльск	строительство	Расчетный срок
999.	Дом культуры с кинозалом и библиотекой	1	Курская область, Суджанский район, с. Борки	строительство	Расчетный срок
1000.	Сельский клуб	1	Курская область, Суджанский район, с. Бондаревка	реконструкция	Первая очередь

№ п/п	Наименование	Кол-во объектов	Адрес	Вид работ	Срок реализации
1001.	Дом культуры	1	Курская область, Суджанский район, с. Мартыновка	строительство	Расчетный срок
1002.	Библиотека	1	Курская область, Суджанский район, с. Мартыновка	строительство	Расчетный срок
1003.	Дом культуры	1	Курская область, Суджанский район, с. Уланок	реконструкция	Первая очередь
1004.	Сельский Дом культуры	1	Курская область, Щигровский район, с. Косоржа	строительство	Первая очередь
1005.	Сельский Дом культуры	1	Курская область, Щигровский район, с. Большой Змеинец	реконструкция	Расчетный срок
1006.	Сельский Дом культуры	1	Курская область, Щигровский район, д. Сергеевка	реконструкция	Расчетный срок
1007.	Сельский Дом культуры	1	Курская область, Щигровский район, д. Апухтина	реконструкция	Расчетный срок
1008.	Сельский Дом культуры	1	Курская область, Щигровский район, с. Защитное	реконструкция	Расчетный срок
1009.	Досуговый клуб	1	Курская область, Щигровский район, с. Вышняя Озерна	реконструкция	Расчетный срок
1010.	Сельский Дом культуры		Курская область, Щигровский район, д. Пожидаевка	реконструкция	Расчетный срок
1011.	Экспозиционный корпус Курского областного краеведческого музея в объекте культурного наследия регионального значения «Здание мужской классической гимназии, 1836-1842 гг.»	1	Курская область, г. Курск, ул. Луначарского, д. 8, здание литер В	реконструкция	Расчетный срок
Развитие системы социального обслуживания					
1012.	Строительство объекта социального обслуживания	1	Курская область, г. Курчатов	-	Расчетный срок
1013.	Дом престарелых на 135 мест	1	Курская область, г. Льгов	-	Первая очередь
1014.	Стационарное учреждение социального обслуживания граждан пожилого возраста на 165 мест	1	Курская область, Дмитриевский район, г. Дмитриев	-	Расчетный срок
1015.	Центр социального обслуживания пенсионеров и инвалидов на 55 мест	1	Курская область, Золотухинский район, пгт Золотухино	-	Расчетный срок
1016.	Дом-интернат малой вместимости	1	Курская область, Медвенский район, п. Любач	-	Первая очередь

№ п/п	Наименование	Кол-во объектов	Адрес	Вид работ	Срок реализации
1017.	Дом престарелых на 27 мест	1	Курская область, Медвенский район, п. Медвенка	-	Расчетный срок
1018.	Центр социального обслуживания пенсионеров и инвалидов на 230 мест	1	Курская область, Поныровский район, п. Поныри, ул. Фестивальная	-	Расчетный срок
1019.	Центр социального обслуживания пенсионеров и инвалидов на 23 места	1	Курская область, Тимский район, п. Тим	-	Расчетный срок
1020.	Дворец бракосочетания	1	Курская область, г. Курск, ул. Рябиновая	строительство	Расчетный срок
1021.	Дом-интернат для престарелых и инвалидов	1	Курская область, г. Курск	строительство	2023 год
Объекты административно-общественного назначения (учреждения правления, финансово-кредитные учреждения, храмовые объекты)					
1022.	Здание суда	1	Курская область, г. Льгов, ул. К. Маркса	строительство	Первая очередь
1023.	Здание Администрации города Рыльска	1	Курская область, Рыльский район, г. Рыльск, ул. К. Либкнехта/ ул. Ленина	строительство	Расчетный срок
1024.	Здание Администрации Рыльского района	1	Курская область, Рыльский район, г. Рыльск, ул. К. Либкнехта/ ул. Ленина	строительство	Расчетный срок
1025.	Административное здание Гувевского сельсовета	1	Курская область, Суджанский район, с. Гуево	строительство	Первая очередь
1026.	Административно-деловой центр	1	Курская область, Большесолдатский район, с. Любимовка	строительство	Первая очередь
1027.	Административно-деловой центр	1	Курская область, Кореневский район, п. Коренево	строительство	Первая очередь
1028.	Многофункциональный общественно-деловой центр	1	Курская область, Касторенский район, п. Олымский	строительство	Первая очередь
1029.	Многофункциональный общественно-деловой центр	1	Курская область, Суджанский район, сл. Гончаровка	строительство	Расчетный срок
1030.	ОКУ «Госархив Курской области»	1	Курская область, г. Курск, ул. Ленина — ул. Мирная	реконструкция	Расчетный срок
1031.	Храмовый объект	1	Курская область, г. Щигры	строительство	Расчетный срок
1032.	Храмовый объект	1	Курская область, Золотухинский район, пгт. Золотухино	строительство	Первая очередь
1033.	Храмовый объект	1	Курская область, Касторенский район, п. Олымский	строительство	Первая очередь

№ п/п	Наименование	Кол-во объектов	Адрес	Вид работ	Срок реализации
1034.	Храмовый объект	1	Курская область, Коньшевский район, д. Жигачево	строительство	Первая очередь
1035.	Храмовый объект	1	Курская область, Курчатовский район, п. Иваново	строительство	Расчетный срок
1036.	Храмовый объект	1	Курская область, Суджанский район, с. Свердликово	строительство	Первая очередь
1037.	Храмовый объект	1	Курская область, Щигровский район, д. В. Гремячка	реконструкция	Первая очередь
1038.	Храмовый объект	1	Курская область, Щигровский район, д. 1-я Семеновка	строительство	Первая очередь
1039.	Часовня	1	Курская область, Коньшевский район, с. Черниченко	строительство	Первая очередь
Режимные объекты					
1040.	Исправительная колония строгого режима на 1550 мест	1	Курская область, Щигровский район, д. Шаталовка	строительство	Расчетный срок
1041.	Военный городок пограничников	1	Курская область, Кореневский район, п. Коренево	строительство	Первая очередь
Объекты торговли					
1042.	Торгово-развлекательный комплекс	1	Курская область, Курский район, Клюквенский сельсовет	строительство	Расчетный срок
1043.	Торгово-развлекательный комплекс	1	Курская область, Октябрьский район, д. Артюховка	строительство	Первая очередь
1044.	Торгово-развлекательный комплекс	1	Курская область, Октябрьский район, с. Большое Долженково	строительство	Расчетный срок
1045.	Торгово-развлекательный комплекс	1	Курская область, Октябрьский район, с. Дьяконово	строительство	Расчетный срок
1046.	Торгово-развлекательный комплекс	1	Курская область, Октябрьский район, д. Митрофанова	строительство	Расчетный срок
1047.	Торгово-развлекательный комплекс	1	Курская область, Октябрьский район, с. Журавлино	строительство	Расчетный срок
1048.	Торгово-развлекательный комплекс	1	Курская область, Октябрьский район, д. Платава	строительство	Расчетный срок
1049.	Торгово-развлекательный комплекс	1	Курская область, Октябрьский район, п. Приямицыно, ул. Мирная	строительство	Расчетный срок
1050.	Торгово-развлекательный комплекс	1	Курская область, Октябрьский район, Старковский с/с	строительство	Расчетный срок
1051.	Торгово-развлекательный комплекс	1	Курская область, Пристенский район, п. Поньри	строительство	Расчетный срок
1052.	Торгово-развлекательный	1	Магазины оптовой и розничной торговли,	-	-



№ п/п	Наименование	Кол-во объект ов	Адрес	Вид работ	Срок реализации
	комплекс		торговые центры		
1053.	Торгово-развлекательный комплекс	1	Курская область, г. Курчатов	строительство	Расчетный срок
1054.	Торгово-развлекательный комплекс	1	Курская область, г. Льгов	строительство	Первая очередь
1055.	Торгово-развлекательный комплекс	1	Курская область, Большесолдатский район, с. Любимовка	строительство	Первая очередь
1056.	Торгово-развлекательный комплекс	1	Курская область, Глушковский район, с. Веселое	строительство	Расчетный срок
1057.	Торгово-развлекательный комплекс	1	Курская область, Глушковский район, с. Званное	строительство	Расчетный срок
1058.	Торгово-развлекательный комплекс	1	Курская область, Глушковский район, с. Карыж	строительство	Первая очередь
1059.	Торгово-развлекательный комплекс	1	Курская область, Глушковский район, с. Кобылки	строительство	Расчетный срок
1060.	Торгово-развлекательный комплекс	1	Курская область, Глушковский район, с. Коровяковка	строительство	Расчетный срок
1061.	Торгово-развлекательный комплекс	1	Курская область, Глушковский район, с. Кульбаки	строительство	Первая очередь
1062.	Торгово-развлекательный комплекс	1	Курская область, Глушковский район, с. Елизаветовка	строительство	Расчетный срок
1063.	Торгово-развлекательный комплекс	1	Курская область, Глушковский район, с. Нижний Мордок	строительство	Первая очередь
1064.	Торгово-развлекательный комплекс	1	Курская область, Глушковский район, с. Ржава	строительство	Расчетный срок
1065.	Торгово-развлекательный комплекс	1	Курская область, Глушковский район, д. Кекино	строительство	Расчетный срок
1066.	Торгово-развлекательный комплекс	1	Курская область, Глушковский район, с. Попово-Лежачи	строительство	Расчетный срок
1067.	Торгово-развлекательный комплекс	1	Курская область, Глушковский район, п. Глушково	строительство	Расчетный срок
1068.	Торгово-развлекательный комплекс	1	Курская область, Глушковский район, п. Теткино	строительство	Расчетный срок
1069.	Торгово-развлекательный комплекс	1	Курская область, Глушковский район, с. Сухиновка	строительство	Первая очередь
1070.	Торгово-развлекательный комплекс	1	Курская область, Касторенский район, с. Красная долина	строительство	Первая очередь
1071.	Торгово-развлекательный комплекс	1	Курская область, Касторенский район, д. Петровка	строительство	Первая очередь



№ п/п	Наименование	Кол-во объект ов	Адрес	Вид работ	Срок реализации
1072.	Торгово-развлекательный комплекс	1	Курская область, Касторенский район, с. Евгеньевка	строительство	Расчетный срок
1073.	Торгово-развлекательный комплекс	1	Курская область, Коньшевский район, с. Астаково-Вандарец	строительство	Первая очередь
1074.	Торгово-развлекательный комплекс	1	Курская область, Коньшевский район, с. Вабли	строительство	Первая очередь
1075.	Торгово-развлекательный комплекс	1	Курская область, Коньшевский район, с. Захарково	строительство	Первая очередь
1076.	Торгово-развлекательный комплекс	1	Курская область, Коньшевский район, с. Малое Городьково	строительство	Первая очередь
1077.	Торгово-развлекательный комплекс	1	Курская область, Коньшевский район, с. Глазово	строительство	Первая очередь
1078.	Торгово-развлекательный комплекс	1	Курская область, Коньшевский район, с. Яцено	строительство	Первая очередь
1079.	Торгово-развлекательный комплекс	1	Курская область, Коньшевский район, д. Булгаковка	строительство	Первая очередь
1080.	Торгово-развлекательный комплекс	1	Курская область, Коньшевский район, с. Наумовка	строительство	Первая очередь
1081.	Торгово-развлекательный комплекс	1	Курская область, Коньшевский район, с. Платава	строительство	Первая очередь
1082.	Торгово-развлекательный комплекс	1	Курская область, Коньшевский район, д. Прилепы	строительство	Первая очередь
1083.	Торгово-развлекательный комплекс	1	Курская область, Коньшевский район, с. Толкачевка	строительство	Расчетный срок
1084.	Торгово-развлекательный комплекс	1	Курская область, Коньшевский район, с. Ширково	строительство	Расчетный срок
1085.	Торгово-развлекательный комплекс	1	Курская область, Коньшевский район, с. Старая Белица	строительство	Расчетный срок
1086.	Торгово-развлекательный комплекс	1	Курская область, Кореневский район, п. Коренево	строительство	Первая очередь
1087.	Торгово-развлекательный комплекс	1	Курская область, Курский район, Клюквинский сельсовет	строительство	Расчетный срок
1088.	Торгово-развлекательный комплекс	1	Курская область, Курский район, д. Верхняя Медведица	строительство	Расчетный срок
1089.	Торгово-развлекательный комплекс	1	Курская область, Курский район, д. Курица	строительство	Расчетный срок
1090.	Торгово-развлекательный комплекс	1	Курская область, Мантуровский район, с. Гушино	строительство	Расчетный срок
1091.	Торгово-развлекательный комплекс	1	Курская область, Мантуровский район,	строительство	Расчетный срок

№ п/п	Наименование	Кол-во объект ов	Адрес	Вид работ	Срок реализации
	комплекс		3-е Засеймье		
1092.	Торгово-развлекательный комплекс	1	Курская область, Мантуровский район, с. Пузачи	строительство	Первая очередь
1093.	Торгово-развлекательный комплекс	1	Курская область, Мантуровский район, Куськино	строительство	Расчетный срок
1094.	Торгово-развлекательный комплекс	1	Курская область, Мантуровский район, с. Верхосемье	строительство	Первая очередь
1095.	Торгово-развлекательный комплекс	1	Курская область, Мантуровский район, д. Рябиново	строительство	Расчетный срок
1096.	Торгово-развлекательный комплекс	1	Курская область, Мантуровский район, с. Останино	строительство	Первая очередь
1097.	Торгово-развлекательный комплекс	1	Курская область, Мантуровский район, с. Большие Бутырки	строительство	Расчетный срок
1098.	Торгово-развлекательный комплекс	1	Курская область, Мантуровский район, с. Репецкая Плата	строительство	Расчетный срок
1099.	Торгово-развлекательный комплекс	1	Курская область, Мантуровский район, х. Заосколье	строительство	Первая очередь
1100.	Торгово-развлекательный комплекс	1	Курская область, Мантуровский район, с. заречье	строительство	Расчетный срок
1101.	Торгово-развлекательный комплекс	1	Курская область, Мантуровский район, с. Репец	строительство	Расчетный срок
1102.	Торгово-развлекательный комплекс	1	Курская область, Мантуровский район, с. Сейм	строительство	Первая очередь
1103.	Торгово-развлекательный комплекс	1	Курская область, Мантуровский район, с. Кривец	строительство	Расчетный срок
1104.	Торгово-развлекательный комплекс	1	Курская область, Мантуровский район, с. Ястребовка	строительство	Первая очередь
1105.	Торгово-развлекательный комплекс	1	Курская область, Мантуровский район, с. Стужень	строительство	Первая очередь
1106.	Торгово-развлекательный комплекс	1	Курская область, Октябрьский район, с. Покровское	строительство	Первая очередь
1107.	Торгово-развлекательный комплекс	1	Курская область, Октябрьский район, д. В. Малыхина	строительство	Первая очередь
1108.	Торгово-развлекательный комплекс	1	Курская область, Октябрьский район, д. Липино	строительство	Первая очередь
1109.	Торгово-развлекательный комплекс	1	Курская область, Октябрьский район, п. Авдеева	строительство	Первая очередь
1110.	Торгово-развлекательный комплекс	1	Курская область, Октябрьский район, п. Сорокина	строительство	Первая очередь

№ п/п	Наименование	Кол-во объект ов	Адрес	Вид работ	Срок реализации
1111.	Торгово-развлекательный комплекс	1	Курская область, Октябрьский район, д. Лютчина	строительство	Первая очередь
1112.	Торгово-развлекательный комплекс	1	Курская область, Октябрьский район, х. Лебедин	строительство	Первая очередь
1113.	Торгово-развлекательный комплекс	1	Курская область, Октябрьский район, д. Плотавы	строительство	Первая очередь
1114.	Торгово-развлекательный комплекс	1	Курская область, Октябрьский район, д. Волобуево	строительство	Первая очередь
1115.	Торгово-развлекательный комплекс	1	Курская область, Октябрьский район, п. Черницыно	строительство	Расчетный срок
1116.	Торгово-развлекательный комплекс	1	Курская область, Пристенский район, п. Кировский	строительство	Расчетный срок
1117.	Торгово-развлекательный комплекс	1	Курская область, Рыльский район, п. им. Куйбышева	строительство	Расчетный срок
1118.	Торгово-развлекательный комплекс	1	Курская область, Солнцевский район, с. Доброе	строительство	Первая очередь
1119.	Торгово-развлекательный комплекс	1	Курская область, Солнцевский район, Старолещинский с/с	строительство	Первая очередь
1120.	Торгово-развлекательный комплекс	1	Курская область, Солнцевский район, Субботинский с/с	строительство	Первая очередь
1121.	Торгово-развлекательный комплекс	1	Курская область, Солнцевский район, с. Шумаково	строительство	Расчетный срок
1122.	Торгово-развлекательный комплекс	1	Курская область, Суджанский район, г. Суджа	строительство	Первая очередь
1123.	Торгово-развлекательный комплекс	1	Курская область, Суджанский район, с. Заолешенка	строительство	Первая очередь
1124.	Торгово-развлекательный комплекс	1	Курская область, Суджанский район, с. Борки	строительство	Расчетный срок
1125.	Торгово-развлекательный комплекс	1	Курская область, Суджанский район, с. Воробжа	строительство	Первая очередь
1126.	Торгово-развлекательный комплекс	1	Курская область, Суджанский район, с. Нижнемахово	строительство	Расчетный срок
1127.	Торгово-развлекательный комплекс	1	Курская область, Суджанский район, д. Осипова Лука	строительство	Расчетный срок
1128.	Торгово-развлекательный комплекс	1	Курская область, Суджанский район, д. Семеновка	строительство	Расчетный срок
1129.	Торгово-развлекательный комплекс	1	Курская область, Суджанский район, сл. Гончаровка	строительство	Первая очередь
1130.	Торгово-развлекательный комплекс	1	Курская область, Суджанский район, д. Куриловка	строительство	Расчетный срок

№ п/п	Наименование	Кол-во объект ов	Адрес	Вид работ	Срок реализации
1131.	Торгово-развлекательный комплекс	1	Курская область, Суджанский район, с. Гуево	строительство	Расчетный срок
1132.	Торгово-развлекательный комплекс	1	Курская область, Суджанский район, с. Горналь	строительство	Первая очередь
1133.	Торгово-развлекательный комплекс	1	Курская область, Суджанский район, с. Бондаревка	строительство	Первая очередь
1134.	Торгово-развлекательный комплекс	1	Курская область, Суджанский район, сл. Замостье	строительство	Расчетный срок
1135.	Торгово-развлекательный комплекс	1	Курская область, Суджанский район, с. Пушкарное	строительство	Расчетный срок
1136.	Торгово-развлекательный комплекс	1	Курская область, Суджанский район, п. Мирный	строительство	Расчетный срок
1137.	Торгово-развлекательный комплекс	1	Курская область, Суджанский район, с. Гоголевка	строительство	Первая очередь
1138.	Торгово-развлекательный комплекс	1	Курская область, Суджанский район, сл. Заолешенка	строительство	Расчетный срок
1139.	Торгово-развлекательный комплекс	1	Курская область, Суджанский район, х. Княжный	строительство	Первая очередь
1140.	Торгово-развлекательный комплекс	1	Курская область, Суджанский район, д. Рубанщина	строительство	Первая очередь
1141.	Торгово-развлекательный комплекс	1	Курская область, Суджанский район, х. Олешня	строительство	Первая очередь
1142.	Торгово-развлекательный комплекс	1	Курская область, Суджанский район, с. Казачья Локня	строительство	Расчетный срок
1143.	Торгово-развлекательный комплекс	1	Курская область, Суджанский район, с. Малая Локня	строительство	Расчетный срок
1144.	Торгово-развлекательный комплекс	1	Курская область, Суджанский район, с. Мартыновка	строительство	Первая очередь
1145.	Торгово-развлекательный комплекс	1	Курская область, Суджанский район, с. Махновка	строительство	Расчетный срок
1146.	Торгово-развлекательный комплекс	1	Курская область, Суджанский район, д. Русская Конопелька	строительство	Первая очередь
1147.	Торгово-развлекательный комплекс	1	Курская область, Суджанский район, с. Новоивановка	строительство	Первая очередь
1148.	Торгово-развлекательный комплекс	1	Курская область, Суджанский район, с. Погребки	строительство	Первая очередь
1149.	Торгово-развлекательный комплекс	1	Курская область, Суджанский район, с. Ивница	строительство	Расчетный срок
1150.	Торгово-развлекательный комплекс	1	Курская область, Суджанский район, с. Черкасское Поречное	строительство	Первая очередь

№ п/п	Наименование	Кол-во объект ов	Адрес	Вид работ	Срок реализации
1151.	Торгово-развлекательный комплекс	1	Курская область, Суджанский район, с. Русское Поречное	строительство	Расчетный срок
1152.	Торгово-развлекательный комплекс	1	Курская область, Суджанский район, с. Киреевка	строительство	Расчетный срок
1153.	Торгово-развлекательный комплекс	1	Курская область, Суджанский район, с. Свердликово	строительство	Первая очередь
1154.	Торгово-развлекательный комплекс	1	Курская область, Суджанский район, с. Уланок	строительство	Расчетный срок
1155.	Торгово-развлекательный комплекс	1	Курская область, Черемисиновский район, с. Михайловка	строительство	Первая очередь
1156.	Торгово-развлекательный комплекс	1	Курская область, Черемисиновский район, с. Толстый колодезь	строительство	Первая очередь
1157.	Торгово-развлекательный комплекс	1	Курская область, Черемисиновский район, д. Бобровка	строительство	Расчетный срок
1158.	Торгово-развлекательный комплекс	1	Курская область, Черемисиновский район, д. Дурновка	строительство	Расчетный срок
1159.	Торгово-развлекательный комплекс	1	Курская область, Черемисиновский район, д. Мяснянкино	строительство	Расчетный срок
1160.	Торгово-развлекательный комплекс	1	Курская область, Черемисиновский район, Среднее Общество	строительство	Расчетный срок
1161.	Торгово-развлекательный комплекс	1	Курская область, Черемисиновский район, д. Ниженка	строительство	Расчетный срок
1162.	Торгово-развлекательный комплекс	1	Курская область, Черемисиновский район, с. Петрово-Хутарь	строительство	Расчетный срок
1163.	Торгово-развлекательный комплекс	1	Курская область, Черемисиновский район, д. Никитское	строительство	Первая очередь
1164.	Торгово-развлекательный комплекс	1	Курская область, Черемисиновский район, с. Русаново	строительство	Первая очередь
1165.	Торгово-развлекательный комплекс	1	Курская область, Черемисиновский район, д. Головинка	строительство	Расчетный срок
1166.	Торгово-развлекательный комплекс	1	Курская область, Черемисиновский район, с. Нижнеольховатое	строительство	Расчетный срок

№ п/п	Наименование	Кол-во объект ов	Адрес	Вид работ	Срок реализации
1167.	Торгово-развлекательный комплекс	1	Курская область, Черемисиновский район, с. Стаканово	строительство	Первая очередь
1168.	Торгово-развлекательный комплекс	1	Курская область, Черемисиновский район, д. Юдинка	строительство	Первая очередь
1169.	Торгово-развлекательный комплекс	1	Курская область, Черемисиновский район, д. 1-е Бутырки	строительство	Расчетный срок
1170.	Торгово-развлекательный комплекс	1	Курская область, Черемисиновский район, д. Удерево	строительство	Первая очередь
1171.	Торгово-развлекательный комплекс	1	Курская область, Черемисиновский район, д. Крюково	строительство	Первая очередь
1172.	Торгово-развлекательный комплекс	1	Курская область, Черемисиновский район, д. Карташовка	строительство	Расчетный срок
1173.	Торгово-развлекательный комплекс	1	Курская область, Черемисиновский район, д. Вышний Щигор	строительство	Расчетный срок
1174.	Торгово-развлекательный комплекс	1	Курская область, Щигровский район, д. Сергеевка	строительство	Расчетный срок
1175.	Торгово-развлекательный комплекс	1	Курская область, Щигровский район, с. Вышнеольховатое	строительство	Расчетный срок
1176.	Торгово-развлекательный комплекс	1	Курская область, Щигровский район, Вязовский с/с	строительство	Первая очередь
1177.	Торгово-развлекательный комплекс	1	Курская область, Щигровский район, с. Защитное	строительство	Расчетный срок
1178.	Торгово-развлекательный комплекс	1	Курская область, Щигровский район, с. Вышняя Озерна	строительство	Расчетный срок
1179.	Торгово-развлекательный комплекс	1	Курская область, Щигровский район, д. Пожидаевка	строительство	Расчетный срок
1180.	Торгово-развлекательный комплекс	1	Курская область, Щигровский район, п. Зеленая Роща	строительство	Первая очередь
1181.	Торгово-развлекательный комплекс	1	Курская область, Щигровский район, с. Охочевка	строительство	Первая очередь
1182.	Торгово-развлекательный комплекс	1	Курская область, Щигровский район, д. Чернявка	строительство	Первая очередь
1183.	Торгово-развлекательный комплекс	1	Курская область, Щигровский район, д. Шаталовка	строительство	Первая очередь
1184.	Торгово-развлекательный	1	Курская область, Щигровский район,	строительство	Первая очередь

№ п/п	Наименование	Кол-во объектов	Адрес	Вид работ	Срок реализации
	комплекс		д. Кресты		
1185.	Торгово-развлекательный комплекс	1	Курская область, Щигровский район, д. Хитровка	строительство	Первая очередь
1186.	Торгово-развлекательный комплекс	1	Курская область, Щигровский район, д. 1-я Семеновка	строительство	Расчетный срок
1187.	Торгово-развлекательный комплекс	1	Курская область, Щигровский район, д. Козловка	строительство	Первая очередь
1188.	Торгово-развлекательный комплекс	1	Курская область, Щигровский район, д. Куликовка	строительство	Расчетный срок
1189.	Торгово-развлекательный комплекс	1	Курская область, Щигровский район, сл. Пригородняя	строительство	Расчетный срок
1190.	Рынок оптово-розничной торговли	1	Курская область, г. Льгов	строительство	Расчетный срок
1191.	Рынок оптово-розничной торговли	1	Курская область, г. Щигры	строительство	Первая очередь
1192.	Рынок оптово-розничной торговли	1	Курская область, Большесолдатский район, с. Б. Солдатское	строительство	Расчетный срок
1193.	Рынок оптово-розничной торговли	1	Курская область, Глушковский район, с. Кобылки	строительство	Расчетный срок
1194.	Рынок оптово-розничной торговли	1	Курская область, Касторенский район, п. Олымский	строительство	Первая очередь
1195.	Рынок оптово-розничной торговли	1	Курская область, Коньшевский район, п. Коньшевка	строительство	Первая очередь
1196.	Рынок оптово-розничной торговли	1	Курская область, Суджанский район, с. Замостье	строительство	Первая очередь
1197.	Рынок оптово-розничной торговли	1	Курская область, Суджанский район, сл. Заолешенка	строительство	Расчетный срок
Объекты коммунального и бытового назначения					
1198.	Учреждения жилищно-коммунального хозяйства - ЖЭО	1	Курская область, г. Железногорск	строительство	Первая очередь
1199.	Объекты коммунального хозяйства (бани, пункты приема вторичного сырья, общественные туалеты)	1	Курская область, г. Железногорск	строительство	Первая очередь
1200.	Объекты коммунального хозяйства (бани, пункты приема вторичного сырья, общественные туалеты)	1	Курская область, г. Курчатов	строительство	Расчетный срок г
1201.	Объекты коммунального хозяйства (бани, пункты приема вторичного сырья, общественные туалеты)	1	Курская область, г. Льгов	строительство	Расчетный срок
1202.	Объекты коммунального хозяйства (бани, пункты	1	Курская область, Большесолдатский	строительство	Первая очередь



№ п/п	Наименование	Кол-во объект ов	Адрес	Вид работ	Срок реализации
	приема вторичного сырья, общественные туалеты)		район, с. Большое Солдатское		
1203.	Объекты коммунального хозяйства (бани, пункты приема вторичного сырья, общественные туалеты)	1	Курская область, Глушковский район, с. Званное	строительство	Первая очередь
1204.	Объекты коммунального хозяйства (бани, пункты приема вторичного сырья, общественные туалеты)	1	Курская область, Глушковский район, с. Кобылки	строительство	Первая очередь
1205.	Объекты коммунального хозяйства (бани, пункты приема вторичного сырья, общественные туалеты)	1	Курская область, Курский район, Клюковенский сельсовет	строительство	Расчетный срок
1206.	Объекты коммунального хозяйства (бани, пункты приема вторичного сырья, общественные туалеты)	1	Курская область, Мантуровский район, с. Мантурово	строительство	Расчетный срок
1207.	Объекты коммунального хозяйства (бани, пункты приема вторичного сырья, общественные туалеты)	1	Курская область, Октябрьский район, п. Приямицыно, ул. Мирная	строительство	Расчетный срок
1208.	Объекты коммунального хозяйства (бани, пункты приема вторичного сырья, общественные туалеты)	1	Курская область, Поныровский район, п. Поныри	строительство	Первая очередь
1209.	Объекты коммунального хозяйства (бани, пункты приема вторичного сырья, общественные туалеты)	1	Курская область, Советский район, п. Кшенский	строительство	Расчетный срок
1210.	Объекты коммунального хозяйства (бани, пункты приема вторичного сырья, общественные туалеты)	1	Курская область, Суджанский район, сл. Гончаровка	строительство	Расчетный срок
1211.	Объекты бытового обслуживания (прачечные, химчистки, дома быта и др.)	1	Курская область, г. Железнодорожск	строительство	Первая очередь
1212.	Объекты бытового обслуживания (прачечные, химчистки, дома быта и др.)	1	Курская область, г. Курчатова	строительство	Расчетный срок
1213.	Объекты бытового обслуживания (прачечные, химчистки, дома быта и др.)	1	Курская область, Большесолдатский район, с. Большое Солдатское	строительство	Первая очередь
1214.	Объекты бытового обслуживания (прачечные, химчистки, дома быта и др.)	1	Курская область, Большесолдатский район, с. Немча	строительство	Первая очередь



№ п/п	Наименование	Кол-во объект ов	Адрес	Вид работ	Срок реализации
1215.	Объекты бытового обслуживания (прачечные, химчистки, дома быта и др.)	1	Курская область, Глушковский район, с. Кульбаки	строительство	Расчетный срок
1216.	Объекты бытового обслуживания (прачечные, химчистки, дома быта и др.)	1	Курская область, Глушковский район, п. Теткино	реконструкция	Расчетный срок
1217.	Объекты бытового обслуживания (прачечные, химчистки, дома быта и др.)	1	Курская область, Глушковский район, п. Теткино	строительство	Первая очередь
1218.	Объекты бытового обслуживания (прачечные, химчистки, дома быта и др.)	1	Курская область, Горшеченский район, п. Горшечное	реконструкция	Первая очередь
1219.	Объекты бытового обслуживания (прачечные, химчистки, дома быта и др.)	1	Курская область, Горшеченский район, п. Горшечное	строительство	Расчетный срок
1220.	Объекты бытового обслуживания (прачечные, химчистки, дома быта и др.)	1	Курская область, Дмитриевский район, г. Дмитриев	строительство	Первая очередь
1221.	Объекты бытового обслуживания (прачечные, химчистки, дома быта и др.)	1	Курская область, Дмитриевский район, г. Дмитриев	строительство, реконструкция	Расчетный срок
1222.	Объекты бытового обслуживания (прачечные, химчистки, дома быта и др.)	1	Курская область, Коньшевский район, д. Прилепы	строительство	Расчетный срок
1223.	Объекты бытового обслуживания (прачечные, химчистки, дома быта и др.)	1	Курская область, Курский район, Клоквенский сельсовет	строительство	Расчетный срок
1224.	Объекты бытового обслуживания (прачечные, химчистки, дома быта и др.)	1	Курская область, Мантуровский район, с. Пузачи	строительство	Расчетный срок
1225.	Объекты бытового обслуживания (прачечные, химчистки, дома быта и др.)	1	Курская область, Мантуровский район, с. Мантурово	строительство	Расчетный срок
1226.	Объекты бытового обслуживания (прачечные, химчистки, дома быта и др.)	1	Курская область, Мантуровский район, с. Останино	строительство	Расчетный срок
1227.	Объекты бытового обслуживания (прачечные, химчистки, дома быта и др.)	1	Курская область, Мантуровский район, х. Заосколье	строительство	Расчетный срок
1228.	Объекты бытового обслуживания (прачечные, химчистки, дома быта и др.)	1	Курская область, Мантуровский район, с. Сейм	строительство	Расчетный срок
1229.	Объекты бытового обслуживания (прачечные, химчистки, дома быта и др.)	1	Курская область, Мантуровский район, с. Ястребовка	строительство	Расчетный срок

№ п/п	Наименование	Кол-во объект ов	Адрес	Вид работ	Срок реализации
1230.	Объекты бытового обслуживания (прачечные, химчистки, дома быта и др.)	1	Курская область, Медвенский район, п. Медвенка	строительство	Расчетный срок
1231.	Объекты бытового обслуживания (прачечные, химчистки, дома быта и др.)	1	Курская область, Обоянский район, г. Обоянь	строительство	Первая очередь
1232.	Объекты бытового обслуживания (прачечные, химчистки, дома быта и др.)	1	Курская область, Октябрьский район, п. Приямицыно, ул. Мирная	строительство	Расчетный срок
1233.	Объекты бытового обслуживания (прачечные, химчистки, дома быта и др.)	1	Курская область, Поныровский район, п. Поныри	строительство	Расчетный срок
1234.	Объекты бытового обслуживания (прачечные, химчистки, дома быта и др.)	1	Курская область, Рыльский район, п. им. Куйбышева	строительство	Расчетный срок
1235.	Объекты бытового обслуживания (прачечные, химчистки, дома быта и др.)	1	Курская область, Рыльский район, г. Рыльск	строительство	Расчетный срок
1236.	Объекты бытового обслуживания (прачечные, химчистки, дома быта и др.)	1	Курская область, Советский район, п. Кшенский	строительство	Расчетный срок
1237.	Объекты бытового обслуживания (прачечные, химчистки, дома быта и др.)	1	Курская область, Суджанский район, с. Борки	строительство	Расчетный срок
1238.	Объекты бытового обслуживания (прачечные, химчистки, дома быта и др.)	1	Курская область, Суджанский район, сл. Гончаровка	строительство	Расчетный срок
1239.	Объекты бытового обслуживания (прачечные, химчистки, дома быта и др.)	1	Курская область, Суджанский район, сл. Замостье	строительство	Расчетный срок
1240.	Объекты бытового обслуживания (прачечные, химчистки, дома быта и др.)	1	Курская область, Суджанский район, с. Черкасское Поречное	строительство	Расчетный срок
1241.	Объекты бытового обслуживания (прачечные, химчистки, дома быта и др.)	1	Курская область, Щигровский район, д. 1-я Семеновка	строительство	Расчетный срок
1242.	Объекты бытового обслуживания (прачечные, химчистки, дома быта и др.)	1	Курская область, Щигровский район, д. Козловка	строительство	Расчетный срок
1243.	Гостиница	1	Курская область, Глушковский район, п. Глушково	строительство	Расчетный срок
1244.	Гостиница	1	Курская область, Глушковский район, п. Теткино	строительство	Расчетный срок
1245.	Гостиница	1	Курская область, Дмитриевский район,	реконструкция	Первая очередь

№ п/п	Наименование	Кол-во объектов	Адрес	Вид работ	Срок реализации
			г. Дмитриев		
1246.	Гостиница	1	Курская область, Дмитриевский район, г. Дмитриев	строительство	Расчетный срок
1247.	Гостиница	1	Курская область, Золотухинский район, пгт. Золотухино	строительство, встроенно-пристроенный	Первая очередь
1248.	Гостиница	1	Курская область, Касторенский район, п. Олымский	строительство	Первая очередь
1249.	Гостиница	1	Курская область, Кореневский район, п. Коренево	строительство	Первая очередь
1250.	Гостиница	1	Курская область, Курский район, Клюквенский сельсовет	строительство	Расчетный срок
1251.	Гостиница	1	Курская область, Медвенский район, п. Медвенка	строительство	Первая очередь
1252.	Гостиница	1	Курская область, Октябрьский район, п. Приямицыно, ул. Заводская	строительство	Расчетный срок
1253.	Гостиница	1	Курская область, Пристенский район, п. Кировский	реконструкция	Расчетный срок
1254.	Гостиница	1	Курская область, Пристенский район, п. Поныри	строительство	Расчетный срок
1255.	Гостиница	1	Курская область, Рыльский район, г. Рыльск	строительство	Расчетный срок
1256.	Гостиница	1	Курская область, Суджанский район, сл. Заолешенка	строительство	Расчетный срок
Объекты общественного питания					
1257.	Объекты общественного питания	1	Курская область, Большесолдатский район, с. Любимовка	строительство	Первая очередь
1258.	Объекты общественного питания	1	Курская область, Глушковский район, с. Званное	строительство	Расчетный срок
1259.	Объекты общественного питания	1	Курская область, Глушковский район, с. Коровяковка	строительство	Расчетный срок
1260.	Объекты общественного питания	1	Курская область, Глушковский район, с. Кульбаки	строительство	Расчетный срок
1261.	Объекты общественного питания	1	Курская область, Глушковский район, с. Нижний Мордок	строительство	Расчетный срок
1262.	Объекты общественного питания	1	Курская область, Глушковский район, с. Попово-Лежачи	строительство	Расчетный срок
1263.	Объекты общественного питания	1	Курская область, Горшеченский район, п. Горшечное	строительство	Первая очередь
1264.	Объекты общественного питания	1	Курская область, Дмитриевский район,	строительство	Первая очередь

№ п/п	Наименование	Кол-во объект ов	Адрес	Вид работ	Срок реализации
			г. Дмитриев		
1265.	Объекты общественного питания	1	Курская область, Золотухинский район, пгт. Золотухино	строительство	Расчетный срок
1266.	Объекты общественного питания	1	Курская область, Коньшевский район, с. Захарково	строительство	Первая очередь
1267.	Объекты общественного питания	1	Курская область, Курский район, Клюквенский сельсовет	строительство	Расчетный срок
1268.	Объекты общественного питания	1	Курская область, Мантуровский район, с. Мантурово	строительство	Первая очередь
1269.	Объекты общественного питания	1	Курская область, Мантуровский район, с. Ястребовка	строительство	Расчетный срок
1270.	Объекты общественного питания	1	Курская область, Обоянский район, г. Обоянь	строительство	Первая очередь
1271.	Объекты общественного питания	1	Курская область, Октябрьский район, п. Приямицыно	строительство	Расчетный срок
1272.	Объекты общественного питания	1	Курская область, Поныровский район, п. Поныри, ул. Почтовая, 11	строительство	Первая очередь
1273.	Объекты общественного питания	1	Курская область, Пристенский район, п. Кировский	строительство	Расчетный срок
1274.	Объекты общественного питания	1	Курская область, Рыльский район, г. Рыльск	строительство	Расчетный срок
1275.	Объекты общественного питания	1	Курская область, Солнцевский район, Субботинский с/с	строительство	Расчетный срок
1276.	Объекты общественного питания	1	Курская область, Суджанский район, с. Борки	строительство	Расчетный срок
1277.	Объекты общественного питания	1	Курская область, Суджанский район, с. Воробжа	строительство	Первая очередь
1278.	Объекты общественного питания	1	Курская область, Суджанский район, с. Нижнемахово	строительство	Расчетный срок
1279.	Объекты общественного питания	1	Курская область, Суджанский район, с. Гуево	строительство	Первая очередь
1280.	Объекты общественного питания	1	Курская область, Суджанский район, сл. Замостье	строительство	Расчетный срок
1281.	Объекты общественного питания	1	Курская область, Суджанский район, сл. Заолешенка	строительство	Первая очередь
1282.	Объекты общественного питания	1	Курская область, Суджанский район, с. Гоголевка	строительство	Расчетный срок
1283.	Объекты общественного питания	1	Курская область, Суджанский район, с. Казачья Локня	строительство	Расчетный срок

№ п/п	Наименование	Кол-во объектов	Адрес	Вид работ	Срок реализации
1284.	Объекты общественного питания	1	Курская область, Суджанский район, с. Мартыновка	строительство	Первая очередь
1285.	Объекты общественного питания	1	Курская область, Суджанский район, с. Махновка	строительство	Расчетный срок
1286.	Объекты общественного питания	1	Курская область, Суджанский район, с. Новоивановка	строительство	Расчетный срок
1287.	Объекты общественного питания	1	Курская область, Суджанский район, с. Плехово	строительство	Первая очередь
1288.	Объекты общественного питания	1	Курская область, Суджанский район, с. Погребки	строительство	Расчетный срок
1289.	Объекты общественного питания	1	Курская область, Суджанский район, с. Черкасское Поречное	строительство	Расчетный срок
1290.	Объекты общественного питания	1	Курская область, Суджанский район, с. Свердликово	строительство	Расчетный срок
1291.	Объекты общественного питания	1	Курская область, Щигровский район, Вязовский с/с	строительство	До 2015 года
1292.	Объекты общественного питания	1	Курская область, Щигровский район, д. 1-я Семеновка	строительство	Расчетный срок
1293.	Объекты общественного питания	1	Курская область, Щигровский район, п. Зеленая Роща	строительство	Расчетный срок
Объекты связи (почтовые отделения)					
1294.	Объекты связи (почтовые отделения)	1	Курская область, Большесолдатский район, с. Любимовка	строительство	Первая очередь
1295.	Объекты связи (почтовые отделения)	1	Курская область, Горшеченский район, п. Горшечное	строительство	Первая очередь
1296.	Объекты связи (почтовые отделения)	1	Курская область, Черемисиновский район, с. Петрово-Хутарь	строительство	Расчетный срок

Таблица 5.7.

**Объекты капитального строительства местного значения в области жилищного строительства, планируемые к размещению на территории Курской области согласно утвержденным документам территориального планирования**

№ п/п	Наименование муниципального образования	Наименование мероприятия	Срок реализации
г. Железногорск			
1297.	-	Строительство одноэтажного жилья (усадебного), 3-4-этажного, 5-этажного и выше.	Первая очередь
г. Курчатов			

№ п/п	Наименование муниципального образования	Наименование мероприятия	Срок реализации
1298.	-	9-ти этажная застройка, в т.ч. повышенного уровня комфорта, блокированных и индивидуальных жилых домов.	Расчетный срок
г. Льгов			
1299.	-	Освоение под новое малоэтажное жилищное строительство свободных от застройки территорий в северном направлении.	Расчетный срок
1300.	В микрорайоне «Льгов-2» по ул. Красной, между ул. Зеленой и Парковой	Строительство малоэтажной индивидуальной (1, 2 эт.) застройки в размере 6000 м² жилищного фонда.	Расчетный срок
1301.	В микрорайоне «Льгов-2» от ул. Красной, до 2-го Фрунзенского переулка	Строительство малоэтажной секционной (3 эт.) застройки в размере 10582 м² жилищного фонда.	Расчетный срок
1302.	-	Малоэтажная индивидуальная (1, 2 эт.) Застройка свободных территорий между ул. Л. Толстого и рекой Бык и свободных территорий по ул. Титова.	Расчетный срок
1303.	-	Новое жилищное строительство: 1-ая очередь – 18 000 м²; 2-ая очередь – 19 000 м²; Расчетный срок – 36 400 м².	Расчетный срок
г. Щигры			
1304.	-	Индивидуальное и многоэтажное жилищное строительство.	Первая очередь
Беловский район			
1305.	сл. Белая	Строительство жилых домов коттеджного типа.	Первая очередь
Глушковский район			
1306.	п. Глушково	Жилищное строительство.	Первая очередь
Дмитриевский район			
1307.	с. Крупец	Строительство коттеджного посёлка.	Первая очередь
1308.	пос. Первоавгустовский	Реконструкция жилого фонда.	Первая очередь
1309.	г. Дмитриев	Реконструкция жилого фонда.	Первая очередь
Железнодорожный район			
1310.	с. Разветье	Строительство жилых кварталов.	Первая очередь
1311.	с. Сбородное	Строительство жилых кварталов.	Первая очередь
1312.	с. Копенки	Строительство жилых кварталов.	Первая очередь
1313.	п. Зеленый	Строительство жилых кварталов.	Первая очередь
1314.	п. Ольховка	Строительство жилых кварталов.	Первая очередь
1315.	пос. Тепличный	Строительство жилых кварталов.	Первая очередь
1316.	пос. Горняцкий	Строительство жилых кварталов.	Первая очередь
1317.	д. Громашевка	Строительство жилых кварталов.	Первая очередь

№ п/п	Наименование муниципального образования	Наименование мероприятия	Срок реализации
Золотухинский район			
1318.	чуть выше элитного жилья п. Свобода, по осн меридиональной транспортной артерии до сан-защитной зоны очистных сооружений (поворот на п. Солнечный) и южнее д. Пойменово Апальковского сельсовета).	Жилищное строительство.	Первая очередь
Касторенский район			
1319.	пос. Касторное	Реконструкция жилого фонда и инженерной инфраструктуры.	Первая очередь
1320.	Новокасторное	Реконструкция жилого фонда и инженерной инфраструктуры.	Первая очередь
1321.	Пос. Олымский	Реконструкция жилого фонда и инженерной инфраструктуры.	Первая очередь
Пристенский район			
1322.	-	Строительство жилья в сельской местности, 2,1 тыс. м².	Первая очередь
1323.	-	Строительство жилья для молодых семей в сельской местности 0,6 тыс. м².	Первая очередь
Рыльский район			
1324.	г. Рыльск	Строительство жилого района.	Первая очередь
1325.	-	Реконструкция жилищного фонда.	Первая очередь
Суджанский район			
1326.	Замостянский сельсовет	Строительство 2-х, 8-ми квартирных жилых домов.	Первая очередь
1327.	Малолокнянский сельсовет	Застройка жилого комплекса.	Первая очередь
1328.	Замостянский сельсовет	Строительство жилого поселка для работников цементного завода.	Первая очередь
1329.	с. Заолешенка	Жилое строительство.	Первая очередь
г. Суджа			
1330.	-	Застройка жилого комплекса в Пристанционной части (между ул. Ломоносова и ул. Заводской).	Первая очередь



Таблица 5.8.

**Объекты капитального строительства местного значения в области развития  
туристско-рекреационного комплекса, планируемые к размещению на  
территории Курской области согласно утвержденным документам  
территориального планирования**

№ п/п	Наименование муниципального образования	Наименование мероприятия	Срок реализации
Большесолдатский район			
1331.	с. Большое Солдатское	Строительство гостиницы.	Первая очередь
Горшеченский район			
1332.	д. Герасим	Строительство кемпинга.	Первая очередь
1333.	пгт. Горшечное	Строительство гостиничного комплекса.	Первая очередь
1334.	с. Н. Апочки	Строительство базы отдыха.	Первая очередь
Фатежский район			
1335.	Большежировское с/с	Строительство гостиничного комплекса.	Первая очередь
Глушаковский район			
1336.	Веселовский с/с, с. Веселое	Реконструкция парка площадью 2 га.	Первая очередь
Железногорский район			
1337.	г. Железногорск	Строительство гостиницы.	Первая очередь
Золотухинский район			
1338.	пгт. Золотухино	Разбивка парка.	Первая очередь
г. Курчатов			
1339.	-	Строительство гостиницы малой вместимости.	Первая очередь
1340.	-	Строительство гостиницы малой вместимости.	Расчетный срок
1341.	-	Строительство хостела.	Расчетный срок
1342.	-	Реконструкция и благоустройство сквера.	Первая очередь
1343.	-	Организация и благоустройство пляжа .	Расчетный срок
1344.	-	Строительство парка культуры и отдыха (аттракционов).	Расчетный срок
1345.	-	Строительство пешеходного бульвара и сквера в многоэтажной жилой застройке.	Расчетный срок
1346.	-	Строительство ландшафтного парка.	Расчетный срок
Касторенский район			
1347.	пос. Олымский	Строительство парка в новой жилой застройки.	Первая очередь
Мантуровский район			
1348.	Мантуровский с/с, на западе с. Мантурово	Разбивка парка.	Первая очередь
Октябрьский район			



№ п/п	Наименование муниципального образования	Наименование мероприятия	Срок реализации
1349.	Дьяконовский с/с, с. Дьяконово	Разбивка парка площадью 4,3 га.	Расчетный срок
1350.	Черницынский с/с, с. Черницыно	Разбить в северной части (между рекой Сейм и ул. Набережная) парк общей площадью 7,9 га.	-
Г. Рыльск			
1351.	-	Строительство 2-х гостиниц общей емкостью 120 мест по ул. 1 Мая и ул. Заречная.	Расчетный срок
1352.	-	Предусматривается разбить парк на севере в левобережной части города, площадью 53 га.	Расчетный срок
Советский район			
1353.	п. Кшенский	Реконструкция площади перед районной администрацией ул. Пролетарская.	Первая очередь
1354.		Реконструкция бульвара ул. Пролетарская.	Первая очередь
1355.		Реконструкция парка ул. Весела.	Первая очередь
1356.		Создание рекреационной зоны на правом берегу р. Кшень.	Расчетный срок
Солнцевский район			
1357.	Субботинский с/с	Оборудование парковой зоны в урочище Гридасов Олех.	Первая очередь
1358.	Старолещинский с/с	Оборудование сквера по ул. Училищная, площадью 1,2 га, включающего в себя оборудованные детские площадки.	Первая очередь
Суджанский район			
1359.	г. Суджа	Создание сквера между улицей Ломоносова и Заводским переулком в Пристанционном районе города.	Расчетный срок
1360.		Создание парка в западной части Центрального района города Суджа.	Расчетный срок
1361.		Создание сквера по ул. 1 Мая (вдоль берега реки Суджа).	Расчетный срок
1362.	Гуевский с/с	Восстановление 2-х соборов на территории Горнальского Свято Николаевского Белогорского мужского монастыря и строительство 6-ти газовых котельных на территории монастыря.	Расчетный срок
1363.	Замостянский с/с	Устройство парка по ул. Ленина.	Первая очередь
1364.		Создание детского пляжа на р. Суджа в районе ул. Красный берег.	Первая очередь
1365.	Махновский с/с	Организация парка на пересечении ул. Выгон и ул. Церковская с. Махновка.	Первая очередь
Черемисиновский район			
1366.	Стакановский с/с	Строительство база отдыха на территории пруда (д. Новая Даниловка).	Первая очередь
1367.	Петровский с/с	Разбивка сквера и озеленение в центре села Петрово-Хутарь (1 очередь).	Первая очередь
1368.	Краснополянский с/с	Разбивка парка у поклонного креста на территории д. Ефремовка (0,6 га).	Первая очередь
Щигровский район			
1369.	г. Щигры	Строительство сквера и благоустройство территории.	Расчетный срок

**Объекты капитального строительства транспортной инфраструктуры  
местного значения, планируемые к размещению на территории  
Курской области согласно утвержденным документам  
территориального планирования**

№ п/п	Наименование муниципального образования	Наименование мероприятия	Срок реализации
Курская область			
1370.	-	Реконструкция автомобильной дороги регионального и межмуниципального значения 38 ОП РЗ 38К-010 «Крым» – Иванино на участке км 8+200 - км 19+500.	-
Октябрьский район			
1371.	-	Реконструкция автомобильной дороги «Крым» - Иванино на участке км 0+000 - км 8+200 в Курском и Октябрьском районах Курской области, I этап.	2021 год (1 этап – 2020 год)
1372.	-	Проектно-изыскательские работы для строительства автомобильной дороги «Дьяконово - Старково - Соколовка» - 2-я Малая Долженкова в Октябрьском районе Курской области.	2021 год
1373.	-	Проектно-изыскательские работы для реконструкции автомобильной дороги Дьяконово – Суджа – граница с Украиной на участке км 0+000 – км 0+600 Октябрьский район Курской области.	2021 год
1374.	-	Проектно-изыскательские работы для реконструкции автомобильной дороги Прямыцино – ст. Дьяконово на участке км 0+700 – км 1+300 Октябрьский район Курской области.	2021 год
Дмитриевский район			
1375.	-	Строительство автомобильной дороги «А-142 Тросна – Калиновка, км 51+729 - км 51+996, км 52+059 - км 58+255» - «Дмитриев – Береза – Меньшиково – Хомутовка» в Дмитриевском районе Курской области.	2021 год
Касторенский район			
1376.	-	Проектно-изыскательские работы для строительства автомобильной дороги «Курск - Борисоглебск» - Касторное - граница Липецкой области» - Бычок в Касторенском районе Курской области.	2021 год
1377.	-	Проектно-изыскательские работы для строительства подъезда к автомобильной дороге «Курск - Касторное» - Успено-Раевка на км 3 + 530 в Касторенском районе Курской области.	2021 год
1378.	-	Проектно-изыскательские работы для строительства автомобильной дороги «Курск - Касторное» - Верхняя Грайворонка» - до границы с. Верхняя Грайворонка в Касторенском районе Курской области.	2021 год
1379.	-	Проектно-изыскательские работы для реконструкции автомобильной дороги Курск – Касторное на участке км 143+950 - км 144+550 Касторенский район Курской области.	2021 год
Мантуровский район			
1380.	-	Проектно-изыскательские работы для строительства автомобильной дороги «2-е Плоское - Черновец - Владимировка» - Сейм в Пристенском и Мантуровском районах Курской области.	2021 год
Медвенский район			

№ п/п	Наименование муниципального образования	Наименование мероприятия	Срок реализации
1381.	-	Проектно-изыскательские работы для строительства автомобильной дороги «Крым» - Полный - «Крым» - Полевая» - Шумовка с подъездом к с. Любимовка» - Денисовка в Медвенском районе Курской области.	2021 год
1382.	-	Проектно-изыскательские работы для строительства автомобильной дороги «Крым» - Полный - «Крым» - Полевая» - Вышний Дубовец - граница Обоянского района» - Кленовое» - до гр. д. Кленовое в Медвенском районе Курской области.	2021 год
1383.	-	Проектно-изыскательские работы для строительства автомобильной дороги «Крым»-Полный- Крым-Полевая» - «Полевая-Кизилово» в Медвенском и Курском районах Курской области.	2021 год
1384.	-	Проектно-изыскательские работы для строительства автомобильной дороги «Крым» - Гахово» - «Дьяконово - Суджа - граница с Украиной» - Высокое в Медвенском районе Курской области.	2021 год
1385.	-	Строительство автомобильной дороги «Крым» - Гахово» - 1-й Липовец - граница Обоянского района.	2021 год
Золотухинский район			
1386.	-	Проектно-изыскательские работы для реконструкции автомобильной дороги Курск - Поныри на участке км 15 + 800 - км 17 + 200 со строительством путепровода через железную дорогу в Золотухинском районе Курской области.	2021 год
1387.	-	Проектно-изыскательские работы для строительства автомобильной дороги «Курск-п. Искра»-Чаплыгино-Алябьево»- Курасово» - «Курск-Поныри»-Зиборово» в Курском и Золотухинском районах Курской области.	2021 год
1388.	-	Проектно-изыскательские работы для строительства автомобильной дороги «Фатеж Золотухино» - Дерлово в Золотухинском районе Курской области.	2021 год
1389.	-	Проектно-изыскательские работы для строительства автомобильной дороги ст. Свобода - Гремячка (на участке км 14 + 294 - км 16 + 594) в Золотухинском районе Курской области.	2021 год
1390.	-	Проектно-изыскательские работы для строительства автомобильной дороги «Золотухино - Казанка» - Ануфриевка в Золотухинском районе Курской области.	2021 год
1391.	-	Строительство автомобильной дороги «Золотухино - Казанка» - Сергеевка» - Матвеевка в Золотухинском районе Курской области.	2021 год
Льговский район			
1392.	-	Строительство автомобильной дороги «Курск - Льгов - Рыльск - граница с Украиной» - Малые Угоны - Погореловка - п. им. К. Либкнехта с низководным мостовым переходом через реку Сейм в Курчатовском и Льговском районах Курской области.	2021 год
1393.	-	Проектно-изыскательские работы для строительства автомобильной дороги «Льгов - Кудинцево» - детский оздоровительный лагерь им. А.П. Гайдара в Льговском районе Курской области.	2021 год
Курский район			
1394.	-	Строительство автомобильной дороги «М-2 «Крым» Москва - Тула - Орел - Курск - Белгород - граница с Украиной, подъезд к г. Курск, км 0+000 - км 1+672» - «Курск - п. Искра» - Чаплыгино - Алябьево» в Курском районе Курской области.	2022 год

№ п/п	Наименование муниципального образования	Наименование мероприятия	Срок реализации
1395.	-	Проектно-изыскательские работы для строительства автомобильной дороги «М-2 «Крым» Москва - Тула - Орел - Курск - Белгород - граница с Украиной, подъезд к г. Курск, км 0+000 - км 1+672» - «Курск - п. Искра» - Чаплыгино - Алябьево» в Курском районе Курской области.	2021 год
1396.	-	Проектно-изыскательские работы для реконструкции автомобильной дороги Курск - Поныри на участке км 4 + 400 - км 5 + 700 со строительством путепровода через железную дорогу в Курском районе Курской области.	2021 год
1397.	-	Проектно-изыскательские работы для строительства автомобильной дороги «Крым» - «Курск - Петрин» - Кукуевка в Курском районе Курской области.	2021 год
1398.	-	Строительство транспортной развязки на улице Карла Маркса в месте примыкания проспекта Победы.	2024 год
1399.	-	Проектно-изыскательские работы для строительства транспортной развязки на улице Карла Маркса в месте примыкания проспекта Победы.	2021 год
1400.	-	Проектно-изыскательские работы для строительства автомобильной дороги «Магистральная улица-проспект Дружбы и улица Просторная в Северо-Западном районе г. Курска.3 очередь».	2022 год
Рыльский район			
1401.	-	Проектно-изыскательские работы для строительства автомобильной дороги «Хомутовка-Рыльск-Глушково-Теткино-граница с Украиной»-Капыстичи» - «Богомолов-Капыстичи-граница Рыльского района» в Рыльском и Хомутовском районах Курской области.	2021 год
Глушковский район			
1402.	-	Проектно-изыскательские работы для строительства автомобильной дороги «Коренево - Троицкое» - Комаровка - Глушково» - Кобылки - Серповка» - Кобылки в Глушковском районе Курской области.	2021 год
1403.	-	Проектно-изыскательские работы для строительства автомобильной дороги «Хомутовка - Рыльск - Глушково - Теткино - граница с Украиной» - Алексеевка» - обход деревни Алексеевка в Глушковском районе Курской области.	2021 год
1404.	-	Проектно-изыскательские работы для строительства автомобильной дороги «Хомутовка - Рыльск - Глушково - Теткино - граница с Украиной» - Юрасово» - Кекино» - «Сейм» в Глушковском районе Курской области.	2021 год
Горшеченский район			
1405.	-	Проектно-изыскательские работы для строительства автомобильной дороги «Короча-Губкин-Горшечное» Курск-Борисоглебск»-Старомеловое» - Сомовка в Горшеченском районе Курской области.	2021 год
Железногорский район			
1406.	-	Строительство автомобильной дороги «Крым» - Игино – Троицкое – «Тросна – Калиновка» - Михайловка – Линец» - Жилино Железногорский район Курской области.	2021 год
Кореневский район			
1407.	-	Проектно-изыскательские работы для строительства автомобильной дороги «Коренево - Троицкое - Комаровка - Глушково» - Апанасовка в Кореневском районе Курской области.	2021 год
Коньшевский			

№ п/п	Наименование муниципального образования	Наименование мероприятия	Срок реализации
1408.	-	Проектно-изыскательские работы для строительства автомобильной дороги «Коньшевка-Макаро-Петровское с подъездами к с. Беляево, с. Черниченко» - Черниченко в Коньшевском районе Курской области.	2021 год
1409.	-	Проектно-изыскательские работы для строительства автомобильной дороги «Коньшевка-Макаро-Петровское с подъездами к с. Беляево, с. Черниченко» - Васильевка в Коньшевском районе Курской области.	2021 год
1410.	-	Проектно-изыскательские работы для строительства автомобильной дороги «Коньшевка - Жигаево - «Фатеж - Дмитриев» км 31 - Жигаево в Коньшевском районе Курской области.	2021 год
1411.	-	Проектно-изыскательские работы для строительства автомобильной дороги «Льгов - Коньшевка» км 10 – Ширково в Коньшевском районе Курской области.	2021 год
Обоянский район			
1412.	-	Проектно-изыскательские работы для строительства автомобильной дороги «Крым» - Чекмаревка - Садовая Роща» - Быканово в Обоянском районе Курской области.	2021 год
1413.	-	Проектно-изыскательские работы для строительства автомобильной дороги «Обоянь - Суджа» - Лунино» - Анахино в Обоянском районе Курской области.	2021 год
Поныровский район			
1414.	-	Проектно-изыскательские работы для строительства автомобильной дороги 1-е Поныри - Широкое Болото в Поныровском районе Курской области.	2021 год
1415.	-	Проектно-изыскательские работы для строительства автомобильной дороги «Курск - Поныри» - Брусовое км 3 - Брусовое в Поныровском районе Курской области.	2021 год
1416.	-	Проектно-изыскательские работы для строительства автомобильной дороги «Верхний Любаз - Поныри» - Дерловка» - 2-е Поныри в Поныровском районе Курской области.	2021 год
Пристенский район			
1417.	-	Строительство автомобильной дороги «Обоянь - Солнцево - Мантурово» - Большие Крюки» - Водяная Мельница» в Пристенском районе Курской области.	2021 год
1418.	-	Проектно-изыскательские работы для строительства автомобильной дороги «Обоянь - Солнцево - Мантурово» - Большие Крюки» - Водяная Мельница» в Пристенском районе Курской области.	2021 год
Советский район			
1419.	-	Проектно-изыскательские работы для строительства автомобильной дороги «Курск-Борисоглебск»-Кшенский-граница Липецкой области»- Кшень-Панское» - Воскресеновка в Советском и Тимском районах Курской области.	2021 год
1420.	-	Проектно-изыскательские работы для строительства автомобильной дороги «Курск - Борисоглебск» - Кшенский - граница Липецкой области» - Каменогорка» - подъезд к Каменогорскому дому культуры в Советском районе Курской области.	2021 год
1421.	-	Проектно-изыскательские работы для строительства автомобильной дороги «Курск - Касторное» -Ледовское - граница Орловской области» - Рогозинка в Советском районе Курской области.	2021 год
1422.	-	Проектно-изыскательские работы для строительства автомобильной дороги «Курск - Касторное» -Васильевка»	2021 год

№ п/п	Наименование муниципального образования	Наименование мероприятия	Срок реализации
		- «Курск-Касторное»-Варварино» в Советском районе Курской области.	
1423.	-	Проектно-изыскательские работы для строительства автомобильной дороги с. Красная Долина – с. Петровское в Советском районе Курской области.	2021 год
1424.	-	Проектно-изыскательские работы для строительства автомобильной дороги «Курск - Борисоглебск» км 103 - Ефросимовка в Советском районе Курской области.	2021 год
Суджанский район			
1425.	-	Проектно-изыскательские работы для строительства автомобильной дороги «Суджа - Гуево - Горналь - граница с Украиной» км 24 - Горналь в Суджанском районе Курской области.	2021 год
Фатежский район			
1426.	-	Проектно-изыскательские работы для строительства автомобильной дороги «Крым» - Верхний Любав в Фатежском районе Курской области.	2021 год
1427.	-	Проектно-изыскательские работы для строительства автомобильной дороги «Фатеж - Дмитриев» - Солдатское - Шуклино» - Верхние Халчи» - Нижние Халчи в Фатежском районе Курской области.	2021 год
1428.	-	Проектно-изыскательские работы для строительства автомобильной дороги «Крым»-1-ое Шемякино-Ивановка» - М. Жирово в Курском и Фатежском районах Курской области.	2021 год
Черемисиновский район			
1429.	-	Проектно-изыскательские работы для строительства автомобильной дороги «Курск - Касторное» - Петрищево» - Трухочевка в Черемисиновском районе Курской области.	2021 год
1430.	-	Проектно-изыскательские работы для строительства автомобильной дороги «Курск - Касторное» - Сулаевка» - Хмелевская в Черемисиновском районе Курской области.	2021 год
1431.	-	Проектно-изыскательские работы для строительства автомобильной дороги «Черемисиново - Стаканово - Исаково» - Вышний Щигор в Черемисиновском районе Курской области.	2021 год
Щигровский район			
1432.	-	Проектно-изыскательские работы для строительства автомобильной дороги «Щигры - Защитное» - Озерки - Матвеевка» - Колодезки в Щигровском районе Курской области.	2021 год
1433.	-	Проектно-изыскательские работы для реконструкции автомобильной дороги «Курск – Касторное» - Струковка на участке км 0+000 - км 0+450 Щигровский район Курской области.	2021 год
1434.	-	Проектно-изыскательские работы для реконструкции автомобильной дороги «Курск – Касторное» - Кривцовка на участке км 0+000 - км 0+550 Щигровский район Курской области.	2021 год
Город Курск			
1435.	-	Строительство автомобильной дороги от улицы Сониной до улицы 2-я Новоселовка в городе Курске Курской области.	Первая очередь

**Объекты капитального строительства инженерной инфраструктуры местного значения, планируемые к размещению на территории  
Курской области согласно утвержденным документам  
территориального планирования**

№ п/п	Наименование муниципального образования	Наименование мероприятия	Срок реализации
Октябрьский район			
1436.	-	Реконструкция с установкой 2-го трансформатора ПС «Артюховка».	Первая очередь
1437.	-	Реконструкция ПС 35 кВ «Никольская».	Первая очередь
1438.	-	Реконструкция ПС 35 кВ «Ванино».	Первая очередь
1439.	-	Реконструкция ПС 35 кВ «Лобазовка».	Первая очередь
1440.	-	Строительство второй ВЛ 110 кВ (отпайка) к ПС «Артюховка».	Первая очередь
1441.	-	Реконструкция ВЛ 35 кВ Октябрьская – Старково.	Первая очередь
1442.	-	Реконструкция ВЛ 35 кВ Старково - Никольская.	Первая очередь
1443.	-	Реконструкция ВЛ 35 кВ Артюховка - Лобазовка.	Первая очередь
1444.	-	Реконструкция ВЛ 35 кВ Никольская – Разиньково.	Первая очередь
1445.	-	Реконструкция ПС 110 кВ «Октябрьская».	Первая очередь
1446.	-	Реконструкция ПС 35 кВ «Старково».	Первая очередь
1447.	-	Строительство ВЛ 35 кВ Артюховка - Лобазовка	Первая очередь
1448.	-	Строительство Вторая ВЛ 35 кВ к ПС «Ванино» от ВЛ 35 кВ Октябрьская – Старково.	Первая очередь
Дмитриевский район			
1449.	-	Реконструкция 35/10 кВ Чемерки.	Первая очередь
1450.	-	Реконструкция 35/10 кВ Береза.	Первая очередь
1451.	-	Реконструкция 35/10 кВ Первоавгустов-ка.	Первая очередь
1452.	-	Реконструкция 35/10 кВ Генеральшино.	Первая очередь
1453.	-	Реконструкция ВЛ 110 кВ «Дмитриев - Хомутовка».	Первая очередь
1454.	-	Реконструкция ВЛ 35-110 кВ Студенок-Дмитриев с. отп на Киликино.	Первая очередь
1455.	-	Реконструкция ВЛ 35-110 Киликино-Чемерки с. отп. на Первоавгустовку.	Первая очередь
1456.	-	Реконструкция ВЛ 35-110 Киликино-Березов. водоз. с отп. на Береза.	Первая очередь
1457.	-	Реконструкция ВЛ 35-110 Дмитриев-Элеватор.	Первая очередь
1458.	-	Реконструкция ВЛ 35-110 Уютное-Осоцкое.	Первая очередь
1459.	-	Реконструкция ВЛ 35-110 Уютное-Фатеевка.	Первая очередь



№ п/п	Наименование муниципального образования	Наименование мероприятия	Срок реализации
			очередь
1460.	-	Реконструкция ВЛ 35-110 Киликино-Генеральшино.	Первая очередь
Касторенский район			
1461.	-	Реконструкция 110/35/10 кВ Лачиново.	Первая очередь
1462.	-	Реконструкция ВЛ 35-110 Семеновка-Орехово.	Первая очередь
1463.	-	Реконструкция ВЛ 35-110 Благодать-Орехово.	Первая очередь
Матуровский район			
1464.	-	Реконструкция ПС 35/10 кВ «Бурцевка».	Первая очередь
1465.	-	Реконструкция ПС 35/10 кВ «Прилепы».	Первая очередь
1466.	-	Реконструкция ПС 35/10 кВ «Пузачи».	Первая очередь
1467.	-	Реконструкция ПС 35/10 кВ «СОМ».	Первая очередь
1468.	-	Реконструкция ВЛ 35-110 Ястребовка – Мантурово.	Первая очередь
1469.	-	Реконструкция ВЛ 35-110 Ястребовка – Бараново.	Первая очередь
1470.	-	Реконструкция ВЛ 35-110 Мантурово – Луч – Пузачи.	Первая очередь
1471.	-	Реконструкция ВЛ 35-110 Выгорное – Прилепы – Пузачи.	Первая очередь
1472.	-	Реконструкция ВЛ 35-110 Тим – Мантурово.	Первая очередь
Медвенский район			
1473.	-	Реконструкция ПС 35 кВ «Амосовка».	Первая очередь
1474.	-	Реконструкция ВЛ 35 кВ «Амосовка – Безлесная».	Первая очередь
1475.	-	Реконструкция ВЛ 35 кВ «Любостань – Гастомля».	Первая очередь
1476.	-	Реконструкция ВЛ 35 кВ «Гастомля – Панино».	Первая очередь
1477.	-	Реконструкция ВЛ 35 кВ «Медвенка – Панино».	Первая очередь
1478.	-	Реконструкция ВЛ 35 кВ «Обоянь – Воробьевка».	Первая очередь
Золотухинский район			
1479.	-	Реконструкция ПС 110 кВ «Золотухино».	Первая очередь
1480.	-	Реконструкция ПС 110 кВ «Свобода».	Первая очередь
1481.	-	Реконструкция ПС 35 кВ «с/з Золотухино».	Первая очередь
1482.	-	Реконструкция ПС 35 кВ «Фентисово».	Первая очередь
1483.	-	Реконструкция ВЛ 35 кВ Золотухино-Фентисово-Маяк.	Первая очередь
1484.	-	Реконструкция ВЛ 35 кВ сах. завод-Сергиевка.	Первая очередь
1485.	-	Новое строительство ВЛ 35 кВ Чижевка-Демякино.	Первая очередь
1486.	-	Новое строительство ВЛ 35 кВ Отпайка на ПС	Первая



№ п/п	Наименование муниципального образования	Наименование мероприятия	Срок реализации
		«Чапаевская» от ВЛ Золотухино-Демякино-II.	очередь
Льговский район			
1487.	-	Реконструкция ПС 35 кВ «Букреевка».	Первая очередь
1488.	-	Реконструкция ПС 35 кВ «Колонтаевка».	Первая очередь
1489.	-	Реконструкция ПС 35 кВ «Густомой».	Первая очередь
1490.	-	Реконструкция ПС 35 кВ «Селекционная».	Первая очередь
1491.	-	Новое строительство ВЛ 35 кВ Черемошки – Букреевка.	Первая очередь
1492.	-	Новое строительство ВЛ 35 кВ Заход на ПС «Густомой».	Первая очередь
Беловский район			
1493.	-	Реконструкция ПС 35 кВ «Белица».	Первая очередь
1494.	-	Реконструкция ПС 35 кВ «Кондратовка».	Первая очередь
1495.	-	Реконструкция ПС 35 кВ «Мокрушино».	Первая очередь
1496.	-	Реконструкция ПС 35 кВ «Пены-2».	Первая очередь
1497.	-	Реконструкция ВЛ 35 кВ Белая-Пены 2.	Первая очередь
1498.	-	Реконструкция ВЛ 35 кВ Белая-Мокрушино.	Первая очередь
1499.	-	Реконструкция ВЛ 35 кВ Белая-Кондратовка.	Первая очередь
1500.	-	Реконструкция ВЛ 35 кВ отп. Белица.	Первая очередь
1501.	-	Строительство ВЛ 35 кВ Белая Исш -Пены 2.	Первая очередь
1502.	-	Строительство ВЛ 35 кВ Белая Псш -Мокрушино.	Первая очередь
1503.	-	Строительство ВЛ 35 кВ Восход – Белица.	Первая очередь
1504.	-	Строительство ВЛ 35 кВ отп. Кондратовку.	Первая очередь
1505.	-	Реконструкция ВЛ 110 кВ Южная – Д. Буды.	Первая очередь
1506.	-	Реконструкция ЛЛ 110 кВ Д. Буды – Р. Буды.	Первая очередь
Большесолдатский район			
1507.	-	Отпайка на ПС «М. Каменец», от ВЛ 35 кВ «Любостань Исш – Большое Солдатское-2» - 5 км.	Первая очередь
1508.	-	Заход на ПС «Любимовка-1» – 0,165 км.	Первая очередь
1509.	-	Заход на ПС «Коллективист» – 1,3 км.	Первая очередь
Глушковский район			
1510.	-	Реконструкция ВЛ 35-110 Глушково – Теткино.	Первая очередь
1511.	-	Реконструкция ВЛ 35-110 Коровяковка – Карыж.	Первая очередь
1512.	-	Реконструкция ВЛ 35-110 Глушково – Веселое.	Первая очередь
1513.	-	Реконструкция ВЛ 35-110 Теткино – Коровяковка.	Первая

№ п/п	Наименование муниципального образования	Наименование мероприятия	Срок реализации
			очередь
1514.	-	Реконструкция ВЛ 35-110 Акимовка – Марково.	Первая очередь
1515.	-	Реконструкция ВЛ 35-110 Снагость – Кульбаки.	Первая очередь
1516.	-	Реконструкция ВЛ 35 кВ «Глушково – Кульбаки.	Первая очередь
1517.	-	Строительство ВЛ 110 кВ «Глушково-Коренево».	Первая очередь
Горшеченский район			
1518.	-	Реконструкция ПС 35 кВ «Бараново».	Первая очередь
1519.	-	Реконструкция ПС 35 кВ «Быково».	Первая очередь
1520.	-	Реконструкция ПС 35 кВ «Орловка».	Первая очередь
1521.	-	Расширение ПС 110 кВ «Бекетово».	Первая очередь
1522.	-	Реконструкция ВЛ 35 кВ «Горшечное – Знаменка».	Первая очередь
1523.	-	Реконструкция ВЛ 35 кВ «Горшечное – Орловка».	Первая очередь
1524.	-	Реконструкция ВЛ 35 кВ «Горшечное – Ровенка».	Первая очередь
1525.	-	Реконструкция ВЛ 35 кВ «Горшечное – Ясенки».	Первая очередь
1526.	-	Реконструкция ВЛ 35 кВ «Быково – Орловка».	Первая очередь
1527.	-	Реконструкция ВЛ 35 кВ «Белгородка – Знаменка».	Первая очередь
1528.	-	Реконструкция ВЛ 35 кВ «Ястребовка – Бараново».	Первая очередь
1529.	-	Реконструкция ВЛ 35 кВ «Н. Борки – Меловое».	Первая очередь
1530.	-	Реконструкция ВЛ 35 кВ «Ясенки – Меловое».	Первая очередь
Железногорский район			
1531.	-	Реконструкция 35/10 кВ Разветье.	Первая очередь
1532.	-	Реконструкция 35/10 кВ Воропаево.	Первая очередь
1533.	-	Реконструкция 35/10 кВ Михайловка.	Первая очередь
1534.	-	Реконструкция 35/10 кВ Жданово.	Первая очередь
1535.	-	Реконструкция 35/10 кВ Рышково.	Первая очередь
1536.	-	Реконструкция 110/10 кВ Студенок.	Первая очередь
1537.	-	Реконструкция ВЛ 35-110 Железногорск – Студенок 1.	Первая очередь
1538.	-	Реконструкция ВЛ 35-110 Железногорск – Студенок от ПС 330 до оп-68 (Кристалл).	Первая очередь
1539.	-	Реконструкция ВЛ 35-110 Железногорск-СТК-2.	Первая очередь
1540.	-	Реконструкция ВЛ 35-110 Железногорск – Заводская 1, 2.	Первая очередь

№ п/п	Наименование муниципального образования	Наименование мероприятия	Срок реализации
1541.	-	Реконструкция ВЛ 35-110 Студенок – Дмитриев с. отп. на Киликино.	Первая очередь
1542.	-	Реконструкция ВЛ 110 кВ «Железнодорожск – Рудная» .	Первая очередь
1543.	-	Реконструкция ВЛ 35-110 Михайловка – Воропаево.	Первая очередь
1544.	-	Реконструкция ВЛ 35-110 Троицкое – Воропаево с. отп. на Рышково.	Первая очередь
1545.	-	Реконструкция ВЛ 35-110 Линец – Шуклино.	Первая очередь
Кореневский район			
1546.	-	Подстанция 35 кВ Гордеевка.	Первая очередь
1547.	-	Подстанция 35 кВ Снагость.	Первая очередь
1548.	-	Реконструкция Подстанция 35 кВ «Пушкарная».	Первая очередь
1549.	-	Реконструкция Подстанция 35 кВ «Рубильник».	Первая очередь
1550.	-	Реконструкция Подстанция 35 кВ «Кремянное».	Первая очередь
1551.	-	Реконструкция Подстанция 35 кВ «Ольговка».	Первая очередь
1552.	-	Реконструкция Подстанция 35 кВ «Тельмана».	Первая очередь
1553.	-	Реконструкция Подстанция 35 кВ «Шептуховка».	Первая очередь
1554.	-	Перевод на 110 кВ Подстанция 35 кВ «Коренево».	Первая очередь
1555.	-	Реконструкция ВЛ 35 Рыльск – Коренево с отп. на М. Гнеушево и на Пушкарное.	Первая очередь
1556.	-	Реконструкция ВЛ 35 Снагость – Кульбаки.	Первая очередь
1557.	-	Реконструкция ВЛ 35 отп. на Гордеевка.	Первая очередь
1558.	-	Реконструкция ВЛ 35 Рубильник – Снагость.	Первая очередь
1559.	-	Реконструкция ВЛ 35 8 Марта – Снагость.	Первая очередь
1560.	-	Реконструкция ВЛ 35 Черемошки – Шептуховка.	Первая очередь
1561.	-	Реконструкция ВЛ 35 Шептуховка – Кремянное	Первая очередь
1562.	-	Реконструкция ВЛ 35 Кремянное – 8 Марта.	Первая очередь
1563.	-	Реконструкция ВЛ 35 отп. на Ольговка.	Первая очередь
1564.	-	Реконструкция ВЛ 35 Заход на «Тельмана».	Первая очередь
1565.	-	Строительство ВЛ 35 Заход на «Тельмана».	Первая очередь
1566.	-	Реконструкция ВЛ 110 кВ Суджа – 8 Марта.	Первая очередь
1567.	-	Строительство ВЛ 110 кВ 8 Марта – Коренево – Рыльск.	Первая очередь
Курчатовский район			
1568.	-	Реконструкция подстанции 35 кВ Сосновый Бор.	Первая очередь

№ п/п	Наименование муниципального образования	Наименование мероприятия	Срок реализации
1569.	-	Реконструкция подстанции 35 кВ Успенка.	Первая очередь
1570.	-	Строительство новой подстанции 35кВ Иванино.	Первая очередь
1571.	-	Строительство новой отп. на «Сосновый Бор», от ВЛ 35 кВ «Лукашевка Ісш – Курчатов».	Первая очередь
1572.	-	Строительство новой ВЛ 35 кВ «Пены Ісш – Иванино».	Первая очередь
1573.	-	Строительство новой ВЛ 35 кВ «Пены І сш – Городенск».	Первая очередь
1574.	-	Реконструкция подстанции 110-35 кВ Афанасьевка.	Первая очередь
1575.	-	Реконструкция подстанции 110-35 кВ Мармыжи.	Первая очередь
1576.	-	Реконструкция подстанции 110-35 кВ Рязаново.	Первая очередь
Обоянский район			
1577.	-	Реконструкция подстанции 110-35 кВ Обоянь.	Первая очередь
1578.	-	Реконструкция подстанции 110-35 кВ Р. Буды.	Первая очередь
1579.	-	Реконструкция подстанции 110-35 кВ Туровка.	Первая очередь
1580.	-	Реконструкция подстанции 110-35 кВ Быканово.	Первая очередь
1581.	-	Реконструкция ВЛ 110 кВ Белая – Р. Буды.	Первая очередь
1582.	-	Реконструкция ВЛ 110 кВ Обоянь – Паники.	Первая очередь
1583.	-	Реконструкция ВЛ 110 кВ Ржава – Обоянь.	Первая очередь
1584.	-	Реконструкция ВЛ 110 кВ Д. Буды – Р. Буды.	Первая очередь
Поныровский район			
1585.	-	Реконструкция ПС 35 кВ «Бобровка».	Первая очередь
1586.	-	Реконструкция ПС 35 кВ «Маяк».	Первая очередь
1587.	-	Реконструкция ПС 35 кВ «Ольховатка».	Первая очередь
1588.	-	Реконструкция ВЛ 35 кВ «Жуковка – Ольховатка».	Первая очередь
1589.	-	Реконструкция ВЛ 35 кВ «Жуковка – Маяк».	Первая очередь
1590.	-	Реконструкция ВЛ 35 кВ «Золотухино – Фентисово – Маяк».	Первая очередь
Пристенский район			
1591.	-	Реконструкция подстанции 35 кВ Нива.	Первая очередь
1592.	-	Реконструкция подстанции 35 кВ Сазановка.	Первая очередь
1593.	-	Реконструкция подстанции 35 кВ Ср. Ольшанка.	Первая очередь
1594.	-	Реконструкция подстанции 110-35 кВ Пселец.	Первая очередь
1595.	-	Реконструкция подстанции 110-35 кВ Семзавод.	Первая очередь
1596.	-	Реконструкция подстанции 110-35 кВ с/з Кирова.	Первая

№ п/п	Наименование муниципального образования	Наименование мероприятия	Срок реализации
			очередь
1597.	-	Новое строительство ВЛ 35 кВ Заход на «с/з Кирова».	Первая очередь
1598.	-	Новое строительство ВЛ 35 кВ Заход на «Сазановку».	Первая очередь
Советский район			
1599.	-	Реконструкция ПС 35 кВ «Гриневка».	Первая очередь
1600.	-	Реконструкция ПС 35 кВ «Ефросимовка».	Первая очередь
1601.	-	Реконструкция ПС 35 кВ «Н. Гурово».	Первая очередь
1602.	-	Реконструкция ПС 35 кВ «Родина».	Первая очередь
1603.	-	Реконструкция ПС 35 кВ «Шатиловка».	Первая очередь
1604.	-	Реконструкция ВЛ 35 кВ «Кшень – Грайворонка».	Первая очередь
1605.	-	Реконструкция ВЛ 35 кВ «Кшень – Родина».	Первая очередь
1606.	-	Реконструкция ВЛ 110 кВ «Кшень – Касторное».	Первая очередь
1607.	-	Реконструкция ВЛ 35 кВ «Родина – Н. Гурово».	Первая очередь
1608.	-	Реконструкция ВЛ 35 кВ «Грайворонка – Жерновец».	Первая очередь
1609.	-	Реконструкция ВЛ 35 кВ Ястребовка – Ефросимовка.	Первая очередь
1610.	-	Реконструкция ВЛ 110 кВ «Черемисиново – Кшень».	Первая очередь
1611.	-	Реконструкция ПС 35 кВ «Грайворонка».	Расчетный срок
1612.	-	Реконструкция ПС 35 кВ «Мочаки».	Расчетный срок
1613.	-	Реконструкция ПС 35 кВ «Пожидаевка».	Расчетный срок
1614.	-	Расширение ПС 110 кВ «Расховец».	Расчетный срок
1615.	-	Реконструкция ВЛ 35 кВ «Шатиловка – Расховец».	Расчетный срок
1616.	-	Реконструкция ВЛ 3 5кВ «Расховец – Гриневка».	Расчетный срок
1617.	-	Реконструкция ВЛ 35 кВ «Н. Гурово – Гриневка».	Расчетный срок
1618.	-	Реконструкция ВЛ 35 кВ «Мочаки – Быково».	Расчетный срок
1619.	-	Реконструкция ВЛ 35 кВ «Кшень – Шатиловка».	Расчетный срок
1620.	-	Реконструкция ВЛ 35 кВ «Жерновец – Мочаки».	Расчетный срок
Солнцевский район			
1621.	-	Реконструкция ПС 35 кВ «Солнцево».	Первая очередь
1622.	-	Реконструкция ПС 35 кВ «Чермошное».	Первая очередь
1623.	-	Реконструкция ВЛ 35 кВ Шумаково – Чермошное.	Первая очередь
1624.	-	Реконструкция ВЛ 35кВ Шумаково – Субботино.	Первая

№ п/п	Наименование муниципального образования	Наименование мероприятия	Срок реализации
			очередь
1625.	-	Реконструкция ВЛ 35кВ Субботино – Афанасьевка.	Первая очередь
1626.	-	Реконструкция ВЛ 35 кВ Чермошное – Пселец – Семзавод.	Первая очередь
1627.	-	Реконструкция ВЛ 35 кВ Шумаково – Солнцево.	Первая очередь
1628.	-	Новое строительство ВЛ 35 кВ Шумаково – Солнцево II.	Первая очередь
1629.	-	Новое строительство отп. на «Афанасьевку», от ВЛ 35 кВ «Коньшевка – Глазово».	Первая очередь
Суджанский район			
1630.	-	Реконтрукция ВЛ 35-110 кВ Суджа – Ивница с зах-вых М.Локня.	Первая очередь
1631.	-	Реконтрукция ВЛ 35-110 кВ Суджа – Гуево.	Первая очередь
1632.	-	Реконтрукция ВЛ 35-110 кВ отп. Поречное.	Первая очередь
1633.	-	Реконтрукция ВЛ 35-110 кВ Суджа – Поречное.	Первая очередь
1634.	-	Реконтрукция ВЛ 35-110 кВ Суджа – Рубанщина.	Первая очередь
1635.	-	Реконтрукция ВЛ 35-110 кВ Рубанщина – Дарьино.	Первая очередь
Фатежский район			
1636.	-	Реконструкция ПС 35 кВ «В. Любаж».	Первая очередь
1637.	-	Реконструкция ПС 35 кВ «Реут».	Первая очередь
1638.	-	Реконструкция ПС 35 кВ «Родина».	Первая очередь
1639.	-	Реконструкция ПС 35 кВ «Шуклино».	Первая очередь
1640.	-	Реконструкция ВЛ 3 5кВ Троицкое – Реут – В. Любаж.	Первая очередь
1641.	-	Реконструкция ВЛ 35 кВ отп. на Родину от ВЛ Шуклино – Разиньково.	Первая очередь
1642.	-	Реконструкция ВЛ 35кВ Линец – Шуклино.	Первая очередь
Хомутовский район			
1643.	-	Реконтрукция подстанции 35-110 кВ Хомутовка.	Первая очередь
1644.	-	Реконтрукция подстанции 35-110 кВ Надейка.	Первая очередь
1645.	-	Реконтрукция подстанции 35-110 кВ Петровская.	Первая очередь
1646.	-	Расширение ЛЭП 110 кВ Дмитриев – Хомутовка.	Первая очередь
1647.	-	Реконструкция ВЛ 110 кВ Рыльск – Ольховка.	Первая очередь
Черемисиновский район			
1648.	-	Реконструкция ВЛ 35 кВ «Черемисиново – Петрово».	Первая очередь
1649.	-	Реконструкция ВЛ 35 кВ «Черемисиново – Русаново».	Первая очередь
1650.	-	Реконструкция ВЛ 35 кВ «Черемисиново – Покровское».	Первая очередь
1651.	-	Реконструкция ВЛ 35кВ «Черемисиново – ГКС».	Первая

№ п/п	Наименование муниципального образования	Наименование мероприятия	Срок реализации
			очередь
1652.	-	Реконструкция ВЛ 35 кВ «Стаканово – Б. Змеинец».	Первая очередь
1653.	-	Реконструкция ВЛ 35 кВ «В. Щигор – Стаканово».	Первая очередь
Щигровский район			
1654.	-	Реконструкция ЦП 35-110 кВ Алексеевка.	Первая очередь
1655.	-	Реконструкция ЦП 35-110 кВ Защитное.	Первая очередь
1656.	-	Реконструкция ЦП 35-110 кВ Н. Тербуж.	Первая очередь
1657.	-	Реконструкция ЦП 35-110 кВ Чижевка.	Первая очередь
1658.	-	Реконструкция ЦП 35-110 кВ Шаталовка.	Первая очередь
1659.	-	Реконструкция ЦП 35-110 кВ Щигры.	Первая очередь
1660.	-	Реконструкция ЦП 35-110 кВ Фосфоритная.	Первая очередь
1661.	-	Реконструкция ЦП 35-110 кВ Басово.	Первая очередь
1662.	-	Реконструкция ЦП 35-110 кВ Комбикормовая.	Первая очередь
1663.	-	Реконструкция ЦП 35-110 кВ Охочевка.	Первая очередь
1664.	-	Реконструкция ВЛ 35 кВ Щигры – Н. Владимировка.	Первая очередь
1665.	-	Реконструкция ВЛ 35 кВ Щигры – Геомаш.	Первая очередь
1666.	-	Реконструкция ВЛ 35 кВ Вязовое – Стаканово.	Первая очередь
1667.	-	Реконструкция ВЛ 35 кВ Стаканово – Б. Змеинец.	Первая очередь
1668.	-	Реконструкция ВЛ 35 кВ Фосфоритная – Комбикормовая.	Первая очередь
1669.	-	Реконструкция ВЛ 35 кВ Н. В. Владимировка – Комбикормовая.	Первая очередь
1670.	-	Реконструкция ВЛ 35 кВ Басово – Защитное.	Первая очередь
1671.		Реконструкция ВЛ 35 кВ Защитное – Афанасьевка.	Первая очередь
1672.	-	Реконструкция ВЛ 110 кВ Басово – Фосфоритная.	Первая очередь
1673.	-	Реконструкция ВЛ 110 кВ Фосфоритная – Садовая 1.	Первая очередь
1674.	-	Реконструкция ВЛ 110 кВ Фосфоритная – Садовая 2.	Первая очередь
Город Курчатов			
1675.	-	Строительство двух распределительных трансформаторных подстанций.	Первая очередь
1676.	-	Строительство 22 трансформаторных подстанций.	Первая очередь
1677.	-	Реконструкция 44 трансформаторных подстанций.	Первая очередь
Город Курск			
1678.	-	Реконструкция ПС «Центральной» с заменой трансформаторов 2х40 МВА и переводом питающей сети	Первая очередь

№ п/п	Наименование муниципального образования	Наименование мероприятия	Срок реализации
		с 35 кВ на напряжение 110 кВ, а распределительной сети с 6 кВ на напряжение 10 кВ.	
1679.	-	Строительство понизительной подстанции 110/10 кВ «Северная».	Первая очередь
1680.	-	Строительство ПС 110/10 кВ «Привокзальная».	Первая очередь
1681.	-	Строительство новой подстанции 110/10 кВ «Родники».	Первая очередь

Таблица 5.11.

**Объекты капитального строительства местного значения в области охраны окружающей среды, планируемые к размещению на территории Курской области согласно утвержденным документам территориального планирования**

№ п/п	Наименование муниципального образования	Наименование мероприятия	Срок реализации
г. Железногорск			
1682.	-	Организация кладбище.	Расчетный срок
1683.	-	Перспективный Полигон ТКО.	2024 год
г. Курск			
1684.	в устье р. Тускарь	Строительство очистных сооружений двух видов: механической очистки и биологической.	Расчетный срок
1685.	-	Сооружение прудов-отстойников.	Расчетный срок
1686.	-	Сооружение биопрудов.	Расчетный срок
г. Курчатов			
1687.	-	Реконструкция ОСК со строительством узла обработки осадка.	Расчетный срок
г. Льгов			
1688.	-	Площадка перегруза отходов.	2021 год
1689.	-	Парк в районе городского стадиона «Льгов», площадь 22 га.	Расчетный срок
1690.	-	Очистные сооружения.	Расчетный срок
Железногорский район			
1691.	Андросовский с/с	Строительство биотермической ямы.	Расчетный срок
Щигровский район			
1692.	Вязовский с/с	Строительство биотермической ямы.	Расчетный срок
1693.	-	Площадка перегруза отходов.	2021 год
1694.	-	Мусоросортировочный комплекс (на базе площадки перегруза отходов).	2021 год
г. Щигры			
1695.	-	Организация кладбища	Расчетный срок
Льговский район			
1696.	Сугровское с/с	Организация кладбища для домашних животных	Расчетный срок

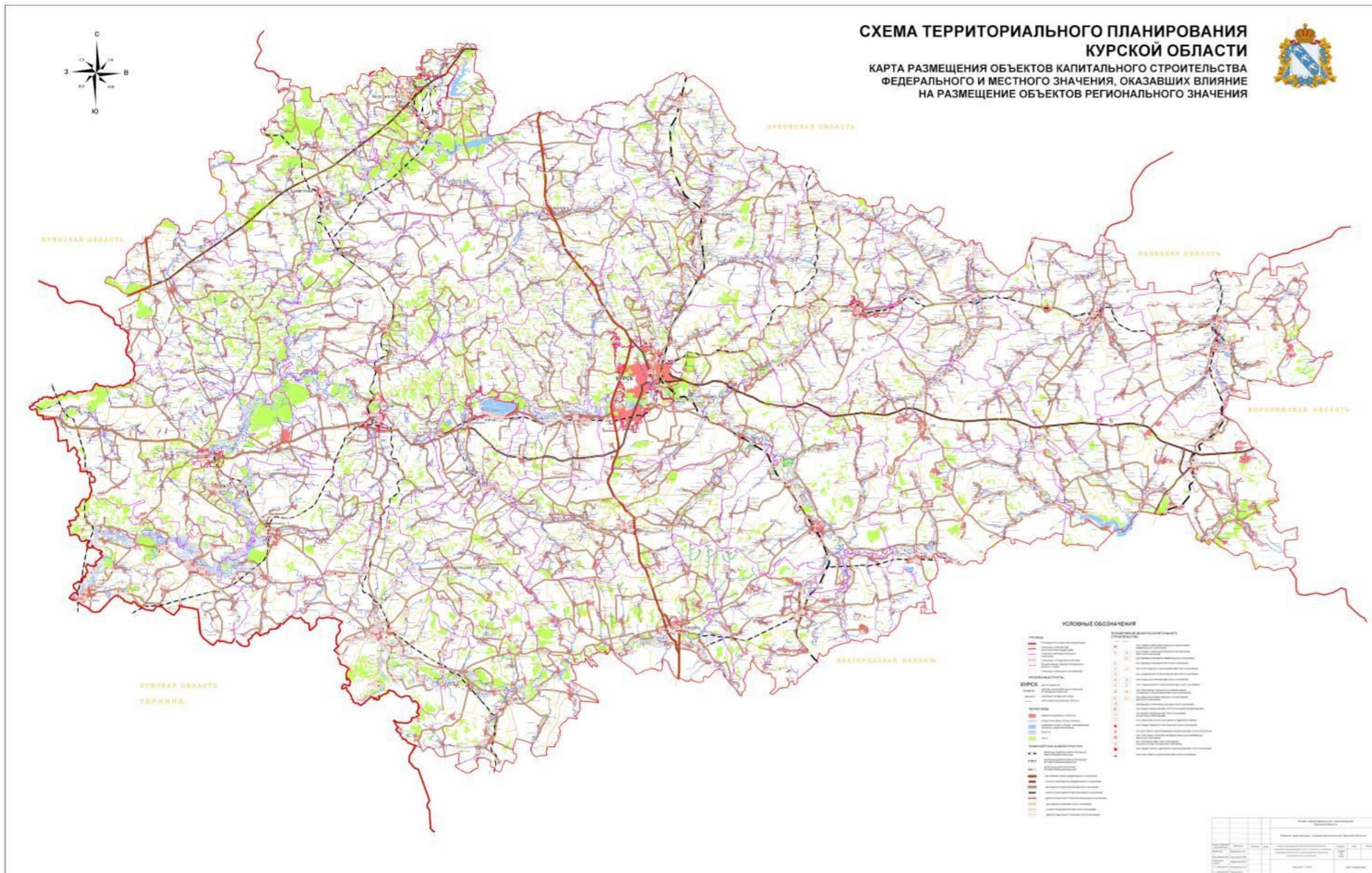


№ п/п	Наименование муниципального образования	Наименование мероприятия	Срок реализации
Курский район			
1697.	д. Сотниково	Объект утилизации ТКО на полигоне ТКО	2022-2023 годы
1698.	д. Чаплыгина	Полигон ТКО АО «САБ по уборке г. Курска»	2019-2027 годы
1699.	д. Чаплыгина	Мусоросортировочный комплекс АО «САБ по уборке г. Курска»	2021-2022 годы
Беловский район			
1700.	сл. Белая	Строительство очистных сооружений	Расчетный срок
1701.	п. Коммунар	Строительство очистных сооружений	Расчетный срок
1702.	д. Гирьи	Строительство очистных сооружений	Расчетный срок
1703.	с. Михайловка	Строительство очистных сооружений	Расчетный срок
1704.	с. Белая	Площадка перегруза отходов	2021 год
Золотухинский район			
1705.	пгт. Золотухино	Строительство очистных сооружений	Расчетный срок
Касторенский район			
1706.	п. Касторное	Строительство очистных сооружений	Расчетный срок
1707.	п. Новокасторное	Строительство очистных сооружений	Расчетный срок
1708.	п. Олымский	Строительство очистных сооружений	Расчетный срок
1709.	-	Площадка перегруза отходов	2021 год
1710.	-	Мусоросортировочный комплекс в (на базе площадки перегруза отходов)	2021 год
Кореневский район			
1711.	пгт. Коренево	Строительство очистных сооружений	Расчетный срок
1712.	-	Площадка перегруза отходов	2021 год
Мантуровский район			
1713.	с. Мантурово	Строительство очистных сооружений	Расчетный срок
1714.	с. Сейм	Строительство очистных сооружений	Расчетный срок
1715.	-	Мусоросортировочный комплекс (на базе площадки перегруза отходов)	2021 год
1716.	-	Площадка перегруза отходов	2021 год
Медвенский район			
1717.	с. Медвенка	Площадка перегруза отходов	2021 год
Большесолдатский район			
1718.	с. Большое Солдатское	Реконструкция очистных сооружений	Расчетный срок
1719.	д. Ширково	Площадка перегруза отходов	2021 год
Глушковский район			
1720.	пгт. Глушково	Строительство станции обезжелезивания	Расчетный срок
1721.	Кульбакинский с/с	Строительство электрохимических водозаборных установок	Расчетный срок

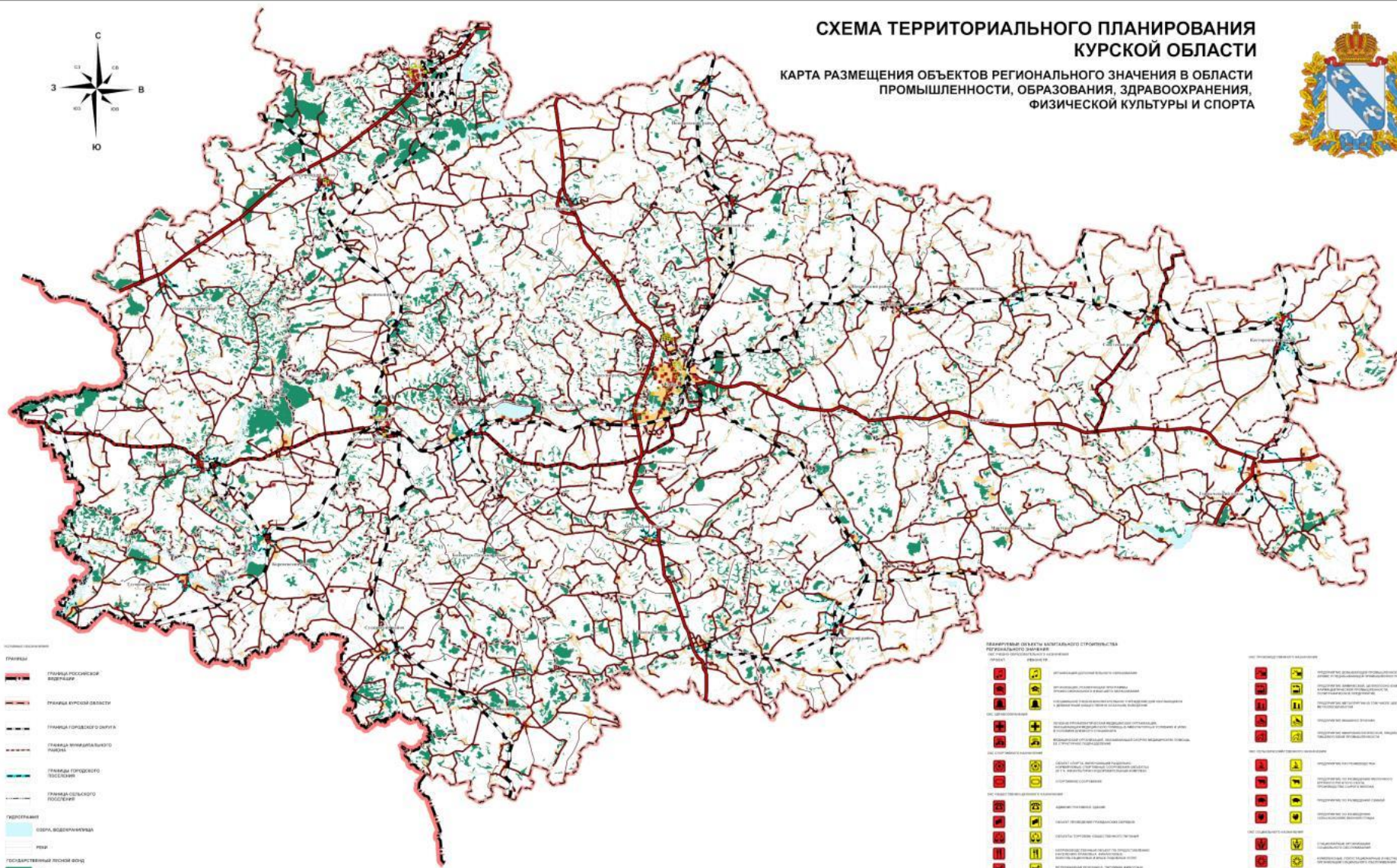
№ п/п	Наименование муниципального образования	Наименование мероприятия	Срок реализации
1722.	Сухиновский с/с	Строительство электрохимических водозаборных установок	Расчетный срок
1723.	Нижнемордокский с/с	Строительство электрохимических водозаборных установок	Расчетный срок
1724.	Лещиновский с/с	Строительство электрохимических водозаборных установок	Расчетный срок
1725.	Сергеевский с/с	Строительство электрохимических водозаборных установок	Расчетный срок
1726.	Карыжский с/с	Строительство электрохимических водозаборных установок	Расчетный срок
1727.	Алексеевский с/с	Строительство электрохимических водозаборных установок	Расчетный срок
1728.	Дроновский с/с	Строительство электрохимических водозаборных установок	Расчетный срок
1729.	Кобыльский с/с	Строительство электрохимических водозаборных установок	Расчетный срок
1730.	с. Глушково	Площадка перегруза отходов	2021 год
Горшеченский район			
1731.	-	Площадка перегруза отходов	2021 год
Октябрьский район			
1732.	-	Полигон ТКО ООО «Экопол»	2021 -2022 годы 2021-2023 годы 2023-2025 годы 2026-2029 годы
1733.	-	Мусоросортировочный комплекс ООО «Экопол»	2021-2023 годы
Пристенский район			
1734.	п. Кировский	Площадка перегруза отходов	2021 год
Рыльский район			
1735.	-	Перспективный полигон ТКО	2023-2025 годы
1736.	-	Мусоросортировочный комплекс	2020 год
Суджанский район			
1737.	-	Площадка перегруза	2021 год

**Перечень планируемых объектов энергетических систем регионального значения Курской области**

№ п/п	Наименование объекта	Адрес	Характеристика объекта	Срок реализации
1.	Газопровод межпоселковый к с. Макаровка – с. Дроняево – х. Дроняевский – д. Гупово – д. Мосолово Курчатовского района Курской области	Курская область, Курчатовский район	P=0,6 МПа, Д 160-225 мм, L – 23,1 км	2021-2022 годы
2.	Газопровод распределительный высокого давления от ГРС Марьино до площадки ООО «Промсахар» Рыльского района Курской области	Курская область, Рыльский район	-	2022-2023 годы
3.	Газопровод высокого давления р.п. Касторное – д. Андреевка – п. Цветочный – п. Семеновский Касторенского района Курской области	Курская область, Касторенский район	P=0,6 МПа, Д 110-160 мм, L – 19,0 км	2021-2022 годы
4.	Газопровод межпоселковый к с. Лубышено Железногорского района Курской области	Курская область, Железногорский район	P=0,6 МПа, Д 63, L – 8,0 км	2024-2025 годы
5.	Газопровод межпоселковый к х. Богомоллов – с. Меньшиково – с. Кирилловка – п. Веселый – с. Звенячка Хомутовского района Курской области	Курская область, Хомутовский район	P=0,6 МПа, Д 63-110, L – 11,4 км	2023-2024 годы
6.	Газопровод межпоселковый с. Ольховка – д. Красная Поляна - х. Цуканов – с. Надейка Хомутовского района Курской области	Курская область, Хомутовский район	P=0,6 МПа, Д 110, L – 12,6 км	2023-2024 годы
7.	Газопровод межпоселковый с. Петровское – д. Переступлено – с. Н. Чупахино – д. Волокитино – с. Большая Алешня Хомутовского района Курской области	Курская область, Хомутовский район	P=0,6 МПа, Д 63-110, L – 17,2 км	2023-2024 годы
8.	Газопровод межпоселковый с. Калиновка – д. Приходько – с. Амонь – с. Клевень – с. Искра - д. Богословка	Курская область, Хомутовский район	P=0,6 МПа, Д 63-110, L – 19,7 км	2024-2025 годы
9.	Газопровод межпоселковый с. Сковороднево – с. Сныткино – д. Викторровка – д. Шатуновка – с. Голубовка – с. Мухино – с. Луговое Хомутовского района Курской области	Курская область, Хомутовский район	P=0,6 МПа, Д 63-110, L – 27,0 км	2024-2025 годы







Государства	
	Государство Российская Федерация
	Государство Азербайджан
	Государство Грузия
	Государство Республика Армения
	Государство Республика Абхазия
	Государство Республика Южная Осетия
	Государство Республика Нагорный Карабах
	Государство Республика Арцах
	Государство Республика Арцах
	Государство Республика Арцах
	Государство Республика Арцах
	Государство Республика Арцах
	Государство Республика Арцах
	Государство Республика Арцах
	Государство Республика Арцах
	Государство Республика Арцах
	Государство Республика Арцах
	Государство Республика Арцах
	Государство Республика Арцах
	Государство Республика Арцах
	Государство Республика Арцах
	Государство Республика Арцах
	Государство Республика Арцах

[illegible][illegible]


УТВЕРЖДЕНА  
постановлением Администрации  
Курской области  
от 20.11.2009 № 382  
(в редакции постановления  
Администрации Курской области  
от 23 сентября 2021 года № 993-па)

## СХЕМА ТЕРРИТОРИАЛЬНОГО ПЛАНИРОВАНИЯ КУРСКОЙ ОБЛАСТИ



## ПОЛОЖЕНИЕ О ТЕРРИТОРИАЛЬНОМ ПЛАНИРОВАНИИ

### Том II



г. Курск  
2021 г.

## СОСТАВ ПРОЕКТА

№ п/п	Наименование	Материал использования	Количество экземпляров	Секретност ь
1.	Пояснительная записка. Том I	Переплет	4	Н/С
1.1.	Графические материалы	Бумага Компьютерная графика	4	Н/С
2.	Пояснительная записка. Том II	Переплет	4	Н/С
2.1.	Графические материалы	Бумага Компьютерная графика	4	Н/С
3.	Пояснительная записка. Том III	Переплет	4	ДСП
3.1.	Графические материалы	Бумага Компьютерная графика	4	ДСП

**Том I Часть 1**

	<b>СОДЕРЖАНИЕ:</b>	<b>стр.</b>
	<b>ВВЕДЕНИЕ</b>	9
1.	<b>ОБЩИЕ ЦЕЛИ И ЗАДАЧИ ПРОЕКТА</b>	10
2.	<b>ОСНОВНЫЕ ПРИНЦИПЫ ТЕРРИТОРИАЛЬНОГО ПЛАНИРОВАНИЯ И ОСОБЕННОСТИ ЭКОНОМИКО-ГЕОГРАФИЧЕСКОГО ПОЛОЖЕНИЯ ОБЛАСТИ</b>	12
2.1	<b>Основные принципы территориальной организации</b>	12
2.2	<b>Экономико-географическое положение Курской области</b>	16
3.	<b>КОМПЛЕКСНЫЙ АНАЛИЗ ТЕРРИТОРИИ</b>	28
3.1	<b>Природные условия и ресурсы</b>	28
	3.1.1. Климатическая характеристика	28
	3.1.2. Гидрологическая характеристика. Водные ресурсы	30
	3.1.3. Минерально-сырьевые и почвенные ресурсы. Инженерно-строительные условия	44
	3.1.4. Земельные ресурсы	71
	3.1.5. Лесные ресурсы и животный мир	79
	3.1.6. Запретная зона военного объекта - Брянское лесничество Министерства обороны Российской Федерации	82
	3.1.7. Рекреационные ресурсы. Особо охраняемые природные территории	83
3.2	<b>Экологическая ситуация</b>	115
	3.2.1. Санитарное состояние атмосферного воздуха	115
	3.2.2. Санитарное состояние и рациональное использование водных объектов	119
	3.2.3. Состояние почвенного покрова и санитарная очистка территории	127
	3.2.4. Общая оценка эколого-гигиенической обстановки на территории	138
3.3	<b>Планировочная структура и система расселения территории Курской области</b>	139
	3.3.1. Планировочная структура Курской области	139
	3.3.2. Современная система расселения Курской области	141
3.4	<b>Население и трудовые ресурсы</b>	147
	3.4.1. Анализ современного состояния	147
	3.4.2. Трудовые ресурсы и структура занятости населения	163
3.5	<b>Анализ развития основных отраслей экономики Курской области</b>	165
	3.5.1. Промышленный потенциал	167
	3.5.2. Агропромышленный потенциал	183



3.5.3. Минерально-сырьевой комплекс и лесные ресурсы	197
3.5.4. Инвестиции	206
3.5.5 Создание особой экономической зоны промышленно-производственного типа	238

## Том I Часть 2

	<b>СОДЕРЖАНИЕ:</b>	<b>стр.</b>
3.6	<b>Социальная инфраструктура Курской области</b>	9
	3.6.1. Образование	9
	3.6.2. Здравоохранение	31
	3.6.3. Физическая культура и спорт	92
	3.6.4. Культурно-досуговая деятельность	97
	3.6.5. Организация системы социального обслуживания	107
	3.6.6. Административно-общественное и бытовое обслуживание населения	128
3.7	<b>Жилищный фонд и жилищное строительство</b>	132
3.8	<b>Объекты историко-культурного значения</b>	137
	3.8.1. Правовое обеспечение охраны и сохранения историко-культурного наследия Курской области	137
	3.8.2. Формирование историко-культурного наследия Курской области	145
	3.8.3. Характеристика историко-культурного наследия Курской области. Анализ современного состояния	152
3.9	<b>Анализ развития туристско-рекреационного комплекса</b>	255
	3.9.1. Анализ современного состояния туристско- рекреационного комплекса Курской области	256
	3.9.2. Государственная поддержка развития туризма	278
	3.9.3. Перспективные направления развития туризма в Курской области	278
3.10	<b>Транспортная инфраструктура</b>	286
	3.10.1. Авиационный транспорт	286
	3.10.2. Железнодорожный транспорт	287
	3.10.3. Автомобильный транспорт	288
	3.10.4. Аварийность на транспорте	339
3.11	<b>Инженерная инфраструктура</b>	340
	3.11.1. Электроснабжение	340
	3.11.2. Газоснабжение	343
	<b>Графические материалы</b>	
	Карта административных границ муниципальных образований	
	Карта современного использования территории (Опорный план)	

Карта границ лесного фонда, границ земель охраняемых природных территорий регионального значения, границ земель обороны и безопасности

Карта существующих границ земель ГЛФ и особо охраняемых природных территорий. Границы лесхозов

Карта расселения

Карта рекреации и туризма

Карта памятников истории и культуры, находящихся на государственной охране

Карта инженерной инфраструктуры Курской области

Карта экологического каркаса

Карта экологического зонирования

Карта инвестиционной привлекательности Курской области

Карта зон с особыми условиями использования территории

Карта транспортной инфраструктуры Курской области

Карта особо экономических зон Курской области

### **Том I Часть 3**

#### **СОДЕРЖАНИЕ:**

	<b>стр.</b>
4. <b>Сведения о программах социально-экономического развития Курской области, для реализации которых осуществляется создание объектов регионального значения</b>	9
5. <b>Обоснование вариантов решения задач территориального планирования и предложений по территориальному планированию и оценка возможного влияния планируемых для размещения объектов регионального значения на комплексное развитие территории Курской области</b>	12
6. <b>Перечни планируемых в соответствии с утвержденными документами территориального планирования объектов капитального строительства федерального и местного значения</b>	15
<b>Графические материалы</b>	
Карта размещения объектов капитального строительства федерального и местного значения, оказавшие влияние на размещение объектов регионального значения	

### **Том II**

#### **СОДЕРЖАНИЕ**

#### **ВВЕДЕНИЕ**

1. <b>ОБЩИЕ ЦЕЛИ И ЗАДАЧИ ПРОЕКТА</b>	<b>стр.</b> 9 10
---------------------------------------	------------------------

2.	<b>ОСНОВНЫЕ ПРИНЦИПЫ ТЕРРИТОРИАЛЬНОГО ПЛАНИРОВАНИЯ И ОСОБЕННОСТИ ЭКОНОМИКО-ГЕОГРАФИЧЕСКОГО ПОЛОЖЕНИЯ ОБЛАСТИ</b>	12
2.1	<b>Основные принципы территориальной организации</b>	12
2.2	<b>Экономико-географическое положение Курской области</b>	16
3.	<b>ПЕРЕЧЕНЬ МЕРОПРИЯТИЙ ПО ТЕРРИТОРИАЛЬНОМУ ПЛАНИРОВАНИЮ И ОЦЕНКА ВОЗМОЖНОГО ВЛИЯНИЯ ПЛАНИРУЕМЫХ ДЛЯ РАЗМЕЩЕНИЯ ОБЪЕКТОВ РЕГИОНАЛЬНОГО ЗНАЧЕНИЯ</b>	29
3.1	<b>Прогноз и мероприятия пространственного развития экономики</b>	29
	3.1.1. Развитие промышленного потенциала	29
	3.1.2. Развитие агропромышленного потенциала	35
	3.1.3. Развитие минерально-сырьевого комплекса	41
3.2	<b>Перспективы демографического развития</b>	53
3.3	<b>Мероприятия по развитию социальной инфраструктуры</b>	59
	3.3.1. Развитие системы образования	61
	3.3.2. Развитие системы здравоохранения	65
	3.3.3. Развитие системы физической культуры и спорта	190
	3.3.4. Развитие системы культурно-досуговой деятельности	192
	3.3.5. Развитие системы социального обслуживания	194
	3.3.6. Развитие сферы административно-общественного и бытового обслуживания населения	205
3.4	<b>Перспективы жилищного строительства</b>	206
3.5	<b>Мероприятия по охране объектов историко-культурного наследия</b>	208
3.6	<b>Мероприятия по развитию туристско-рекреационного комплекса</b>	212
3.7	<b>Мероприятия по развитию транспортной инфраструктуры</b>	217
	3.7.1. Стратегические принципы развития транспортного комплекса	217
	3.7.2. Развитие межрегиональных и внутренних транспортных связей	219
3.8	<b>Мероприятия по развитию инженерной инфраструктуры</b>	227
	3.8.1. Стратегические принципы развития инженерных систем	227
	3.8.2. Мероприятия по развитию систем электроснабжения	230

	3.8.3. Мероприятия по развитию систем газоснабжения	233
3.9	<b>Мероприятия по охране окружающей среды</b>	234
3.10	<b>Развитие пространственной структуры территории</b>	237
3.11	<b>Мероприятия по преобразованию (объединению) муниципальных образований Курской области</b>	243
3.12	<b>Мероприятия по созданию Курской агломерации</b>	250
	3.12.1. Общие положения	250
	3.12.2. Современное состояние территории Курской агломерации	251
	3.12.3. Оценка экономического состояния Курской агломерации	252
	3.12.4. Население Курской агломерации	253
	3.12.5. Анализ состояния транспортной инфраструктуры Курской агломерации	254
	3.12.6. Перспективы развития Курской агломерации	254
3.13	<b>Мероприятия по подготовке 1000-летия основания г. Курска</b>	254
	3.13.1. Общие положения	254
	3.13.2. Перечень планируемых объектов в рамках мероприятий по подготовке к празднованию 1000-летия основания г. Курска	254
3.14	<b>Мероприятия по созданию особой экономической зоны промышленно-производственного типа</b>	255
	<b>Графические материалы</b>	
	Карта размещения объектов регионального значения в области промышленности, образования, здравоохранения, физической культуры и спорта	

### Том III

	<b>СОДЕРЖАНИЕ:</b>	<b>стр.</b>
1.	<b>ВВЕДЕНИЕ</b>	9
2.	<b>КРАТКОЕ ОПИСАНИЕ УСЛОВИЙ И ИНФРАСТРУКТУРЫ ТЕРРИТОРИИ, ФОРМИРУЮЩИХ ИСТОЧНИКИ ЧРЕЗВЫЧАЙНЫХ СИТУАЦИЙ</b>	12
2.1	Топографо-геодезические условия	12
2.2	Инженерно-геологические условия	15
2.3	Климатические условия	17
2.4	Транспортная и инженерная инфраструктура	21
2.5	Характер застройки, распределение населения, функциональная специализация	27
3.	<b>ПЕРЕЧЕНЬ ФАКТОРОВ РИСКА ВОЗНИКНОВЕНИЯ ЧРЕЗВЫЧАЙНЫХ СИТУАЦИЙ</b>	29

4.	<b>ПЕРЕЧЕНЬ ИСТОЧНИКОВ ЧС ПРИРОДНОГО, ТЕХНОГЕННОГО И БИОЛОГО-СОЦИАЛЬНОГО ХАРАКТЕРА И АНАЛИЗ ИХ ВОЗДЕЙСТВИЯ НА ТЕРРИТОРИЮ</b>	42
4.1	Перечень возможных источников чрезвычайных ситуаций техногенного характера	42
4.2	Перечень возможных источников чрезвычайных ситуаций биолого-социального характера	74
5.	<b>ХАРАКТЕРИСТИКА СУЩЕСТВУЮЩИХ ИТМ ГО, ПРЕДУПРЕЖДЕНИЯ ЧС, ПРОЕКТНЫЕ ОГРАНИЧЕНИЯ, ГРАДОСТРОИТЕЛЬНЫЕ (ПРОЕКТНЫЕ) РЕШЕНИЯ ОБОСНОВАНИЯ МИНИМИЗАЦИИ ПОСЛЕДСТВИЙ ЧРЕЗВЫЧАЙНЫХ СИТУАЦИЙ</b>	79
5.1	При инженерной подготовке территории	79
5.2	При расселении населения, развитии застройки территории и размещении объектов капитального строительства	82
5.3	При развитии транспортной и инженерной инфраструктур	90
5.4	При развитии систем оповещения населения о чрезвычайных ситуациях мирного времени и военного характера	95
5.5	При развитии системы защиты населения в защитных сооружениях, средствами индивидуальной защиты, организации мероприятий световой маскировки	102
5.6	При развитии системы мониторинга и прогнозирования чрезвычайных ситуаций	105
6.	<b>ПЕРЕЧЕНЬ МЕРОПРИЯТИЙ ПО ОБЕСПЕЧЕНИЮ ПОЖАРНОЙ БЕЗОПАСНОСТИ</b>	108
	<b>ПРИЛОЖЕНИЯ</b>	
	<b>Графические материалы</b>	
	Карта территорий, подверженных риску возникновения чрезвычайных ситуаций природного и техногенного характера и воздействия их последствий (потенциально опасные объекты, объекты защиты населения и пожарной безопасности)	
	Карта территорий, подверженных риску возникновения чрезвычайных ситуаций природного и техногенного характера и воздействия их последствий (границы зон воздействия поражающих факторов чрезвычайных ситуаций)	

## ВВЕДЕНИЕ

Положение о территориальном планировании Схемы территориального планирования Курской области подготовлено в рамках проекта «Внесение изменений в Схему территориального планирования Курской области» областным бюджетным учреждением «Курский областной центр информационно-градостроительного обеспечения» (Курск) в рамках выполнения государственного задания на 2021 год от 30.12.2020 года, утвержденного комитетом архитектуры и градостроительства Курской области.

В соответствии с Градостроительным кодексом Российской Федерации, территориальное планирование направлено на определение в документах территориального планирования назначения территорий, исходя из совокупности социальных, экономических, экологических и иных факторов в целях обеспечения устойчивого развития территорий, инженерной, транспортной, социальной инфраструктур, обеспечения учета интересов граждан и их объединений, Российской Федерации, субъектов Российской Федерации, муниципальных образований.

Согласно положениям о территориальном планировании статьи 14 Градостроительного кодекса Российской Федерации Материалы по обоснованию проекта Схемы территориального планирования субъекта Российской Федерации выполняются в текстовой форме и в виде карт (схем).

При подготовке проекта разработчик руководствуется законами Российской Федерации, действующими нормативными документами, предложениями органов исполнительной власти Курской области, опытом разработки документов стратегического, территориального и пространственного планирования.

Проект выполняется в виде компьютерной геоинформационной системы (ГИС) и с технической точки зрения представляет собой компьютерную систему открытого типа, позволяющую расширять массивы информации по различным тематическим направлениям, использовать ее для территориального мониторинга области, а также практической работы подразделений Администрации Курской области. Разрабатываемая электронная версия проекта представлена в электронном виде в обменном формате mid/mif и имеет возможность редактирования.

При внесении изменений в Схему территориального планирования Курской области определены следующие проектные периоды:

исходный год – 2012 г.,

I этап (первая очередь) – 2022 г.,

II этап (расчетный срок) – 2032 г.

## 1. ОБЩИЕ ЦЕЛИ И ЗАДАЧИ ПРОЕКТА

Внесение изменений в Схему территориального планирования Курской области осуществляется в связи с необходимостью учета в утвержденной схеме территориального планирования Курской области изменившихся условий территориального и социально-экономического развития Курской области.

Схема территориального планирования субъекта федерации – это особый вид научно-исследовательских работ, в рамках которых разрабатываются стратегические решения по организации территории.

Эти решения, в соответствии с Градостроительным кодексом Российской Федерации, должны развиваться и детализироваться документами территориального планирования следующих типов: документы территориального планирования муниципальных образований – Схемы территориального планирования муниципальных районов; генеральные планы поселений и генеральные планы городских округов. Схема территориального планирования субъекта федерации является также основополагающим документом для разработки специализированных тематических программ и проектов (например, «Развитие сети социального обслуживания населения», «Развитие инженерной и транспортной инфраструктур» «Схема развития отдыха и туризма», «Схема охраны окружающей среды и рационального природопользования» и т.п.).

Основная цель Схемы территориального планирования Курской области, которой необходимо руководствоваться и при внесении изменений, – служить инструментом реализации документов стратегического развития региона для обеспечения устойчивого развития территории Курской области путем развития инженерной, транспортной, социальной инфраструктур, обеспечения безопасных и благоприятных условий жизнедеятельности человека, охраны и рационального использования природных ресурсов в интересах настоящего и будущих поколений.

Задачами внесения изменений в Схему территориального планирования являются:

создание условий для реализации полномочий органов исполнительной власти Курской области;

реализация программ социально-экономического развития Курской области посредством территориальной привязки планируемых объектов;

создание условий для реализации пространственных интересов Российской Федерации, Курской области, муниципальных образований Курской области с учетом требований безопасности жизнедеятельности, экологического и санитарного благополучия;

создание условий для повышения инвестиционной привлекательности Курской области путем реализации мероприятий по развитию транспортной, инженерной и социальной инфраструктур,

стимулирования жилищного и коммунального строительства, деловой активности и производства, торговли, науки, туризма и отдыха;

создание условий для устойчивого развития территории Курской области путем освоения природно-ресурсного потенциала территории на принципах рационального природопользования и экологической безопасности для населения при сохранении природных комплексов и объектов, которые имеют особое природоохранное, научное, культурное, эстетическое, рекреационное и оздоровительное значение;

создание условий для развития инвестиционных территорий Курской области.

Для достижения указанных целей и для решения поставленных задач, в первую очередь, необходимо:

1. Актуализировать комплексный анализ территории с целью учета изменений в основных показателях природно-ресурсного, демографического, экономического, историко-культурного потенциалов, выявить современные проблемные ситуации и территории, а также зоны с особыми условиями использования территории.

2. Сформировать актуальные предложения по сохранению и развитию природного комплекса Курской области и рациональному использованию природных ресурсов, а также предложения по развитию системы особо охраняемых природных территорий.

3. Скорректировать прогноз базовых параметров развития территории: численности населения области, состояния сферы занятости, объемов строительства и пр.

4. Определить актуальные направления развития многоотраслевого производственного, научно-производственного, агропромышленного комплексов Курской области.

5. Разработать предложения по развитию системы транспортной инфраструктуры для оптимальной организации выхода Курской области в ключевые хозяйственно-экономические центры России и зарубежные страны, а также совершенствованию внутриобластных связей.

6. Сформулировать предложения по системе расселения области для оптимизации социального обслуживания населения.

7. Сформировать предложения по восстановлению, сохранению и использованию историко-культурного наследия Курской области.

8. Актуализировать основные направления развития социальной сферы.

9. Определить принципиальные направления реконструкции и развития инженерных систем (энергоснабжение и газоснабжение), основные мероприятия по защите от неблагоприятных природных и антропогенных процессов, чрезвычайных ситуаций.



## **2. ОСНОВНЫЕ ПРИНЦИПЫ ТЕРРИТОРИАЛЬНОГО ПЛАНИРОВАНИЯ И ОСОБЕННОСТИ ЭКОНОМИКО-ГЕОГРАФИЧЕСКОГО ПОЛОЖЕНИЯ ОБЛАСТИ**

### **2.1 ОСНОВНЫЕ ПРИНЦИПЫ ТЕРРИТОРИАЛЬНОЙ ОРГАНИЗАЦИИ**

1. Обеспечение территориального согласия посредством более сбалансированного социального и экономического развития регионов и повышения их конкурентоспособности. Принимаемые на национальном и региональном уровнях решения, а также инвестиции, так или иначе связанные с пространством, опираются на полицентрическую модель развития территорий. Соответственно, благодаря полицентрической модели повышается аттрактивность как столичных ареалов и «городов-ворот», так и структурно слабых регионов. Это особенно важно в тех случаях, когда речь идет о исторически сложившихся промышленных районах и малонаселенных сельских территориях, которые так характерны для Курской области. Региональная политика включает в себя, в том числе и действия властей в области развития транспорта, связи, образования и здравоохранения, которые имеют большое значение для поддержания жизнедеятельности сообществ в малонаселенных районах.

Для выполнения поставленной задачи региональные и местные власти должны стремиться к реализации различных, в том числе политических и экономических программ пространственного развития, что, в свою очередь, требует наличия демократических легитимных территориальных органов власти, высокого профессионализма и опыта, активного участия граждан и общественных объединений в планировании пространственного развития. Основой выполнения планировочных мероприятий по транспорту являются Транспортная стратегия Российской Федерации на период до 2030 года, утвержденная распоряжением Правительства Российской Федерации от 22 ноября 2008 г. № 1734 – р, государственная программа Российской Федерации «Развитие транспортной системы», утвержденная распоряжением Правительства Российской Федерации от 20 декабря 2017 г. № 1596.

2. Поощрение развития, генерируемого городскими функциями, и совершенствование взаимоотношений города и деревни. Городские системы и функции, включая системы и функции малых и средних региональных центров, должны развиваться таким образом, чтобы способствовать доступу к ним сельских жителей Курской области. Партнерские отношения между городом и деревней призваны сыграть важную роль, в частности, в развитии сетей общественного транспорта, возрождении и одновременном развитии многих не связанных друг с другом видов сельских производств, повышении эффективности инфраструктуры, развитии зон отдыха горожан и сохранении природного и культурного достояния. Условием эффективного партнерства является сотрудничество

на принципах равенства местных администраций.

3. Создание более сбалансированных условий транспортного доступа. Через территорию области проходят автомобильные дороги федерального значения М-2 «Крым», М-3 «Украина», которые входят в состав маршрутов европейской сети автомобильных дорог, а помимо этого автодорога М-3 «Украина» является составной частью международного панъевропейского транспортного коридора № 2 (РЕ2), Курск-Борисоглебск, Тросна-Калиновка, М-3 «Украина», предназначенные для осуществления местных и дальних транспортно-экономических связей Курской области.

Необходимо лоббировать строительство федеральной магистральной автодороги М-2 «Крым» от Москвы через Тулу, Орёл, Курск, Белгород до границы с Украиной на участке юго-восточного обхода г. Курска.

Трасса М-2 «Крым» (Москва – Тула – Орел – Курск – Белгород – граница с Украиной) объявлена международной автомобильной дорогой стран СНГ в составе коридора «Граница Норвегии – Мурманск – Санкт-Петербург – Москва – Орел – Курск – Белгород – Харьков – Симферополь – Ялта», а также М-3 «Украина» (Москва – Калуга – Брянск – граница с Украиной). Реконструкция вышеуказанных дорог обеспечит бесперебойный и безопасный проезд автомобильного транспорта, углубление и расширение межрегиональных и внешнеэкономических связей.

Для увеличения грузопотоков, расширения межрегиональных связей необходима реконструкция автомобильных дорог «Лукияновка – Тим» – Ястребовка – Старый Оскол, Курск - Воронеж – Борисоглебск, «Курск - Воронеж - Борисоглебск» – п. Кшень – гр. Липецкой области, «Курск - Воронеж - Борисоглебск» – Касторное – Липецкая область и Тросна-Калиновка.

В целях достижения более сбалансированного развития необходима модернизация транспортных звеньев, связывающих малые и средние города области, сельские и островные территории с трансроссийскими и трансевропейскими сетями и транспортными центрами (железные дороги, автострады, аэропорты и многофункциональные центры).

4. Развитие доступа к информации и знаниям. С учетом необходимости обеспечения доступа к информации и знаниям, пространственное планирование должно уделять особое внимание районам, доступ которых к информации по тем или иным причинам ограничен. На региональном уровне следует обеспечить интерфейсы между производителями информации и потенциальными пользователями: технопарками, институтами по передаче технологий, центрами исследований и обучения. Следует содействовать созданию банков текущих данных (по товарам, ноу-хау, туризму и т.д.) для развития межрегиональных связей и участия во внешнеэкономической деятельности.

5. Сокращение ущерба окружающей среде. Пространственное планирование призвано содействовать предотвращению или ограничению наносимого окружающей среде ущерба, предотвращать возникновение

экологических проблем в результате недостаточной согласованности отраслевых программ, а также решений, принимаемых на местах.

6. Приумножение и защита природных ресурсов и природного наследия. Следует охранять и приумножать природные ресурсы, которые не только поддерживают баланс экосистем, но и обеспечивают привлекательность Курской области, повышают ее рекреационную ценность и качество жизни.

Комплексные стратегии использования водных ресурсов должны охватывать:

повышение эффективности и обеспечение рационального использования водных ресурсов и объектов;

сохранение водности рек и создание водохозяйственных систем для эффективного удовлетворения потребностей населения и объектов экономики в водных ресурсах;

обеспечение безопасности жизнедеятельности человека и объектов экономики от наводнений и другого вредного воздействия вод природного и техногенного характера;

улучшение экологического состояния водных объектов.

Для защиты качества питьевой воды необходимо следить, чтобы расширению сетей водоснабжения сопутствовал эквивалентный рост систем канализации и очистки стоков.

7. Приумножение культурного наследия как фактор развития. Привлечение муниципалитетами и регионами инвесторов, туристов и широкой общественности посредством приумножения культурного достояния должно вносить существенный вклад в экономическое развитие и укрепление региональной самобытности Курской области. Политика пространственного развития должна способствовать комплексному управлению культурным достоянием, понимаемому как эволюционный процесс охраны и сохранения достояния с учетом потребностей современного общества.

Курская область располагает памятниками истории и культуры различных эпох и соответственно, различных архитектурных и художественных школ и течений. Их идентификация и разработка общих методов консервации, реставрации и эксплуатации должны стать темой специальной программы (по аналогии с Европейской программой «Великие пути культуры»). Целью является не только консервация прошлого, но и гармония и креативность современной архитектуры и городского дизайна с историческим наследием.

8. Развитие безопасной добычи энергоресурсов. Пространственное планирование должно быть направлено на использование возобновимых источников энергии как пространственно увязанных и экологически безопасных систем, а также на завершение систем энергопередачи на российском и общеевропейском уровне.

Учитывая все возрастающее энергопотребление в экономике, следует сделать приоритетным направлением повышение эффективности

использования уже имеющихся ресурсов и мощностей.

Энергетический потенциал области определяет Курская атомная станция мощностью 4000 МВт, доля которой в общей установленной мощности всех электростанций Центрально-Черноземного района более 50 %. Предусмотрено строительство 4 энергоблоков станции замещения «Курская АЭС - 2». Ввод в эксплуатацию двух первых энергоблоков предполагается в 2025 и 2027 гг. с целью замещения блоков № 1 и № 2 Курской АЭС.

9. Поощрение устойчивого туризма. Политика пространственного развития направлена на использование возможностей роста, создаваемых туризмом. Следует сделать приоритетным направлением развитие форм высококачественного и устойчивого туризма. В целом, требуется изучить экосистемы и рассчитать количество туристов, которое территория способна выдержать, а также разработать новые инструменты контроля (оценка регионального воздействия). В будущем следует осваивать те формы «мягкого туризма», которые легко могут быть адаптированы к Курским условиям (например, эко- и агротуризм) и открывают возможности развития для многих в том числе периферийных районов.

10. Ограничение последствий природных катастроф. Необходимы превентивные меры в контексте программ пространственного развития, направленные на ограничение ущерба и снижение уязвимости структуры расселения, включающие мероприятия в области землепользования и строительства, в том числе ограничение хозяйственной деятельности на территории, подверженной периодическому затоплению паводковыми водами.

Таким образом, на основе анализа названных принципов можно сформулировать следующее.

1) Необходимость в целом и в частности сохранять и развивать Курскую область таким образом, чтобы гарантировать и впоследствии поддерживать свободное развитие личности в обществе, социальную справедливость и равные шансы для всех.

2) При развитии Курской области и ее отдельных частей необходимо гарантировать долгосрочное сохранение богатого культурного наследия, своеобразие и неповторимость ландшафта и населенных пунктов, а также природных основ жизнедеятельности.

3) Необходимость стремиться к последовательному улучшению условий жизни в Курской области и на ее отдельных территориях при большей внутрирегиональной сбалансированности. Необходимо способствовать сохранению и увеличению возможностей трудоустройства населения области вблизи постоянного места жительства.

Планирование такого рода состоит в индикативной деятельности управляющих структур региона, направленных на стимулирование устойчивого развития, минимизацию пространственных конфликтов и обеспечения синергии разных форм хозяйственной деятельности на территории.

Территориальное планирование учитывает не только и не столько сиюминутные нужды, а выявляет необходимые направления территориальной организации на достаточно длительный срок.

Основной принцип территориальной организации области лежит в сфере рационального природопользования. Как известно, «рациональное природопользование это система природопользования, при которой:

достаточно полно используются добываемые природные ресурсы и, соответственно, уменьшается количество потребляемых ресурсов;

обеспечивается восстановление возобновимых природных ресурсов;

полно и многократно используются отходы производства.

Система рационального природопользования позволяет значительно уменьшить загрязнение окружающей среды.

Последний тезис является ключевым для развития хозяйства Курской области: переход от экстенсивного использования территории к устойчивому развитию является ключом к экономическому и социальному благополучию.

## **2.2 ЭКОНОМИКО-ГЕОГРАФИЧЕСКОЕ ПОЛОЖЕНИЕ КУРСКОЙ ОБЛАСТИ**

Курская область расположена в центре Европейской части России, на юго-западных склонах Среднерусской возвышенности. Природная среда области характерна для лесостепной зоны. Расстояние до Москвы – 536 км, до Черного моря – 700 км.

Курская область граничит:

на северо-западе на протяжении 120 км с Брянской областью;

на севере – с Орловской областью (325 км);

на северо-востоке – 65 км с Липецкой областью;

на востоке – 145 км с Воронежской областью;

на юге – 335 км с Белгородской областью Российской Федерации;

на юго-западе и западе 245 км граница с Сумской областью Украины имеет статус государственной границы России.

Общая протяженность границ 1250 км. Расстояние между крайними восточной и западной точками области 305 км, северной и южной точками – 171 км.

Систему органов государственной власти Курской области составляют:

Законодательный (представительный) орган государственной власти в области – Курская областная Дума;

Высший исполнительный орган государственной власти – Администрация Курской области, возглавляемая Губернатором Курской области – высшим должностным лицом Курской области;

Судебная власть Курской области – суд, Арбитражный суд Курской области, районные и городские суды, мировые судьи Курской области.

Высшее должностное лицо области – Губернатор Курской области.

Вопросы административно - территориального устройства регулируются Законом Курской области от 5 декабря 2005 г. № 80 ЗКО «Об административно-территориальном устройстве Курской области».

Территория области включает в себя территории ее административно-территориальных единиц и населенных пунктов. Административно-территориальными единицами области являются районы и сельсоветы. Район – административно-территориальная единица, включающая в свой состав сельсоветы, городские и сельские населенные пункты. Сельсовет – административно-территориальная единица, включающая в свой состав один или несколько сельских населенных пунктов. В Курской области на 1 января 2021 г.: 28 муниципальных районов; 287 сельских поселений; 5 городских округов; 27 городских поселений; 2770 сельских населенных пункта.

Административным центром области является город Курск – местонахождение органов государственной власти области.

### **Геополитическое положение Курской области**

Геополитическое положение Курской области в целом может быть оценено как выгодное. Это регион, расположенный в юго-западной части ЦФО, имеющий непосредственный выход к границе со стратегическим партнером России – Украине. Граница проходит по равнинной местности, незалесенной и незаболоченной с достаточно высокой освоенностью и плотностью населения по обе ее стороны. Кроме того, проживающее население смешанное и относится к одной языковой группе (славянской), цивилизационной и социо-культурной общности, что также обеспечивает высокий интеграционный потенциал, который, однако, может быть реализован при соответствующих внешнеполитических курсах Украины и России, а также развитии транспортно-коммуникационной инфраструктуры. На границе имеется несколько пограничных переходов, что повышает ее проницаемость и создает благоприятные предпосылки к трансграничному сотрудничеству.

Территорию Курской области пересекает два транспортных коридора международного значения, что усиливает геополитический и геостратегический потенциал области. Первый из них является основным коридором, соединяющим Россию с Восточной Украиной и Крымом (Москва – Курск – Белгород – Харьков далее Донецк и Симферополь) и проходит непосредственно через областной центр, усиливая его геополитические и экономико-географические выгоды. Второй (трасса Москва – Киев) проходит по западной периферии области, но именно в силу этого улучшает положение этой внутриобластной периферии и создает предпосылки для активной интеграции западных районов области в трансграничное и межстрановое сотрудничество. Кроме того, в направлении запад-восток проходит межрегиональный транспортный коридор, соединяющий Воронежскую и Курскую области с выходом на границу с Украиной.

Помимо автомобильного транспортного сообщения области с выходом на границу с Украиной по территории субъекта Федерации проходят два международных транспортных железнодорожных коридора основной ход (Харьков – Белгород – Курск – Орел – Москва и Киев – Курск – Воронеж) и два международных транспортных железнодорожных коридора ответвление (Харьков – Льгов – Брянск – Москва и Донбасс – Валуйки – Старый Оскол – Касторное – Елец – Москва).

Вместе с тем область имеет и достаточно прямые выходы на территорию члена Союзного государства – Белоруссии, через территорию Брянской и Смоленской областей, что создает дополнительные транзитные возможности.

Таким образом, говоря о геополитической составляющей территориального планирования в области, следует остановиться на стратегии формирования гибких и диверсифицированных территориальных системах, способных эффективно адаптироваться к меняющимся геополитическим и геостратегическим обстоятельствам.

### **Рельеф**

Область расположена на юго-западных склонах Среднерусской возвышенности. Высота поверхности над уровнем моря в среднем 175-225 м. Наиболее приподнята центральная часть области. По ее восточной окраине практически в меридиональном направлении тянется Тимско-Щигровская гряда (проходит через территории Мантуровского, Тимского, Щигровского и части Золотухинского районов). В Мантуровском районе находится одна из наивысших точек области, высотой 270 м. Вдоль северной границы области проходит Окско-Днепровский водораздел, от которого отходит в юго-западном направлении Фатежско-Льговская гряда, с максимальной высотой достигающей 275 м (на северо-западе Поныровского района). А вдоль южной границы области через Медвенский, Большесолдатский и частично Пристенский и Солнцевский районы протягивается Обоянская гряда с максимальной высотой - 270 м (в Медвенском районе). Минимальные высоты на территории области приходятся на днища долин рек Сейм, Псел и Оскол в местах выхода их за пределы области и составляют 130-135 м (Мантуровский, Беловской и Горшеченский районы соответственно).

Территория области подвержена сильному эрозионному расчленению. Густота долинно-балочной сети, в большей части территории, колеблется от 0,7 до 1,3 км на кв.км. Максимальные показатели достигаются по правобережью р. Сейм в пределах Глушковского, Суджанского, Льговского, Хомутовского и Курского районов, а также в Горшеченском районе. Густота овражной сети составляет 0,2 – 0,5 км на кв. км. Сильнее всего овражной сетью, приуроченной к крутым правым берегам рек Псела и Суджи, расчленены Суджанский и Обоянский районы (0,4-0,5 км на кв. км). Овраги области формируются либо в толщах мелово-мергелевых пород (с крутыми склонами, глубиной до 15 м, длиной – сотни метров), либо в рыхлой толще лессовидных суглинков и песчано-глинистых

пород (такие овраги с отвесными склонами, глубиной 22-55 м). Последние овраги свойственны юго-западной территории Льговского района.

На Обоянской и Тимско-Щигровской грядах наблюдается активное развитие суффозионно-просадочных форм рельефа, а именно карстово-суффозионных воронок в виде неглубоких западин округлой формы, занятыми осоковыми болотцами либо низкорослыми осиновыми кустами. Кроме того, для крутых правобережий речных долин, в балках и оврагах наблюдаются оползневые процессы.

### **Поверхностные воды**

Курская область расположена в бассейнах рек Днепр и Дон, которые охватывают соответственно 78 % и 22 % территории области. Общая длина рек, протекающих на территории Курской области, составляет около 8000 км. Соответственно, преобладающая территория Курской области относится к бассейну р. Днепр. Основные реки этого бассейна – Сейм, с притоками Свапа, Тускарь, пересекающий область в широтном направлении (общая протяженность в области 504 км), а также Псел (общая протяженность в области 159 км). Восточная часть области относится к бассейну р. Дон, реки которого (Оскол, Тим, Кшень) имеют преимущественно меридиональное направление. Основным источником рек является талые снеговые воды. Озера встречаются в основном в долинах таких рек, как Сейм, Псел, Свапы, Тускари. Общая площадь озер на территории области составляет 200 км<sup>2</sup>.

### **Климат**

Климат Курской области умеренно-континентальный со средними температурами января, достигающими - 8 °С и июля - +19 - +20 °С. Количество осадков равно 584 мм в год, что характерно для зоны умеренного увлажнения. Коэффициент увлажнения равен 0,8 - 0,9. Амплитуда температур июля и января в западных районах несколько меньше, чем в восточных, а годовая сумма осадков больше. Зима на западе области менее сурова, а лето более влажное и прохладное. Переход от холода к теплу весной на востоке происходит более резко, чем на западе. Сумма активных температур колеблется от 2500 на севере области до 2800 - на юго-западе, что позволяет выращивать среднеспелые и среднепоздние культуры (озимую рожь, пшеницу, сахарную свеклу).

### **Животные**

В настоящее время, в Курской области обитает 56 видов млекопитающих, в том числе: лось, кабан, косуля, олень благородный, заяц, лисица, белка, хорь, волк, куница, выхухоль русская (занесена в Красную книгу).

Курская область - промышленно-аграрный регион в Черноземной зоне России. Отрасли специализации промышленности региона - добыча железной руды (крупнейшее предприятие - АО «Михайловский ГОК им. А.В. Варичева»), электроэнергетика (филиал АО «Концерн Росэнергоатом» «Курская АЭС») и пищевая промышленность, работающая в основном на местном сырье.



В 2020 году экономика Курской области, как и в целом экономика России и других регионов, из-за распространения новой коронавирусной инфекции испытывает негативное давление. Это, прежде всего, касается организаций малого и среднего бизнеса, микропредприятий, которые сталкиваются с объективными трудностями, с сокращением заказов, снижением выручки.

Валовой региональный продукт (ВРП) Курской области, характеризующий результаты развития экономики региона, в 2018 г. составил 428,4 млрд. руб. в текущих ценах, реальный прирост за год составил 2,6 % против 2,5 % в 2017 г.

По темпам роста ВРП в 2018 г. Курская область заняла 10 место среди регионов ЦФО. Сложившийся индекс физического объема ВРП (102,6 %) не достиг аналогичного показателя по ЦФО (102,9 %) и по России (102,8 %).

Наибольшее влияние на рост физического объема ВРП оказало увеличение добавленной стоимости в промышленности: добывающих производствах - на 10,9 % («Добыча и обогащение железных руд» – на 10,9 %) и обрабатывающих производствах - на 3,6 % («Производство лекарственных средств и материалов, применяемых в медицинских целях» – на 17,7 %, «Производство прочих пищевых продуктов» – на 14,4 %, «Переработка и консервирование мяса и мясной пищевой продукции» – на 4,5 %).

Объем областной экономики на 64,0 % сформирован за счет трех отраслей – промышленности, сельского хозяйства и торговли. Вклад других видов деятельности не столь существенный.

В расчете на душу населения объем ВРП в 2018 г. составил 385,6 тыс. руб. (в 2017 г. – 346,1 тыс. руб.), что соответствует 9 месту среди регионов ЦФО.

### **Потенциал промышленности**

Показатель ВРП Курской области, имеющий на протяжении пяти лет положительную динамику, вырос в 2019 году относительно 2014 года на 13,7 %. По отдельным видам экономической деятельности, прежде всего по промышленному производству, прирост за пять лет был более существенным (16,3 %) за счет обрабатывающих производств. Политика импортозамещения улучшила ситуацию в сельском хозяйстве, за пять лет прирост объема сельскохозяйственной продукции составил 25 %. Рост объема строительных работ был минимальный (на 2,8 % за пять лет) при увеличении ввода в действие жилых домов на 16,9 %.

Структура ВРП Курской области формируется тремя крупными секторами экономики – промышленностью (36 %), сферой услуг (31 %) и сельским хозяйством (17,5 %). Для экономики Курской области характерна высокая зависимость от деятельности двух важнейших предприятий – градообразующего для города Железногорска ПАО «Михайловский ГОК» и расположенной в городе Курчатове Курской АЭС.

Распределение промышленного производства Курской области между основными видами экономической деятельности (далее – ВЭД)

относительно устойчиво в течении рассматриваемого периода. Удельный вес ВЭД «добыча полезных ископаемых» (по объему отгруженной продукции) составил в 2018 году 26 %, ВЭД «обрабатывающие производства» - 55 %, ВЭД «обеспечение электроэнергией, газом и паром» - 19 %. Специфической особенностью является доминирование двух крупнейших предприятий – ПАО «Михайловский ГОК» (ВЭД «добыча полезных ископаемых») и филиала АО «Концерн Росэнергоатом» «Курская АЭС» (ВЭД «обеспечение электроэнергией, газом и паром»), на их долю приходится более 40 % общего промышленного производства в стоимостном выражении.

Более половины объема обрабатывающих производств (по объему отгруженной продукции) приходится на производство пищевых продуктов, рассредоточенное по территории Курской области. Предприятия по производству пищевых продуктов находятся во многих городах и сельских районах, их базой является развитое сельское хозяйство.

Агропромышленный комплекс - один из приоритетных секторов экономики Курской области – представлен крупными сельхозпредприятиями, фермерскими и личными хозяйствами.

### **Энергетика**

Энергосистема Курской области работает в составе объединенной энергетической системы Центра параллельно с Единой энергетической системой России. Диспетчерское управление режимами параллельной работы энергосистемы Курской области в составе ЕЭС России осуществляется филиалом АО «СО ЕЭС» РДУ энергосистем Курской, Орловской и Белгородской областей.

Доля Курской АЭС в установленной мощности всех электростанций Черноземья составляет более 50 %. Станция обеспечивает электроэнергией большинство промышленных предприятий Курской области.

На АЭС эксплуатируются четыре энергоблока с канальными реакторами РБМК-1000 общей мощностью 4 млн. кВт. Энергоблоки станции подключены к единой энергетической системе страны в 1976, 1979, 1983 и 1985 годах.

В настоящее время идет строительство станции замещения Курская АЭС-2 с новым типом реактора ВВЭР-ТОИ (водо-водяной энергореактор типовой оптимизированный информатизированный). Ввод в эксплуатацию двух первых энергоблоков предполагается в 2025 и 2027 гг. с целью замещения блоков № 1 и № 2 Курской АЭС.

Сооружение четырех энергоблоков на замену выбывающих мощностей Курской АЭС предусмотрено Генеральной схемой размещения объектов электроэнергетики до 2035 года, утвержденной распоряжением Правительства Российской Федерации от 9 июня 2017 г. № 1209-р.

Энергосистема Курской области граничит с энергосистемами Белгородской, Орловской, Липецкой, Брянской областей и СЭС НЭК Укрэнерго.

Протяженность линий электропередачи напряжением 110 - 750 кВ составляет 4229,95 км (суммарная длина ЛЭП указана территориально по Курской области), количество подстанций 110 кВ и выше - 116 единиц общей трансформаторной мощностью 14255 МВА.

### **Потенциал агропромышленного комплекса**

По итогам 2018 года индекс производства продукции сельского хозяйства составил 100,4 % (по России - 99,8 %, по ЦФО - 103,1 %).

В области выращивают зерновые, технические, кормовые культуры, разводят крупный рогатый скот мясомолочного направления, свиней, птицу.

Объем производства валовой продукции сельского хозяйства в действующих ценах по итогам 2018 года составил 146,7 млрд. рублей.

В структуре сельскохозяйственного производства объем продукции растениеводства занимает 60 %, животноводства - 40,0 %. Основными направлениями растениеводства являются производство зерновых культур, сахарной свеклы, масличных культур, картофеля, овощей.

Основными зерновыми культурами, которые выращиваются в регионе, являются озимая и яровая пшеница (52 % в структуре производства зерна за 2019 год, 8-е место в общероссийском рейтинге среднегодового производства), кукуруза на зерно (соответственно 24 %; 2-е место), озимый и яровой ячмень (22 %, 5-е место), зернобобовые культуры (0,9 %; 19-е место), овес (0,7 %; 31-е место), гречиха (0,3 %; 6-е место), озимая и яровая тритикале (0,1 %; 5-е место), озимая и яровая рожь (0,1 %; 27-е место) и просо (0,03 %; 20-е место). По объемам производства сахарной свеклы регион находится на 4-м месте в общероссийском рейтинге производства за последние 5 лет, подсолнечника - на 14-м, озимого и ярового рапса - на 11-м, сои - на 3-м месте.

Активно развивается новое направление - производство грибов. В мае 2018 года в ООО «Грибная радуга» в Курском районе запущена вторая очередь инвестиционного проекта с удвоением мощности производства грибов до 10,0 тыс. тонн в год. Завершено строительство третьей очереди. Производство грибов будет доведено до 17 тыс. тонн.

Курская область на данный момент в полном объеме обеспечивает себя мясом птицы и свиней, а также отгружает большие объемы в другие регионы.

### **Трудовой (человеческий) потенциал**

В настоящий момент Курская область – развитый индустриально-аграрный регион, для которого характерен высокий уровень урбанизации. На 01.01.2020 года численность населения Курской области составила 1104 тыс. чел., проживающего в 5 городских округах, 27 городских поселениях – 756,4 тыс. чел. (городское население – 68,52 %); в 2770 сельских населенных пунктах – 347,5 тыс. чел. Уровень урбанизации в регионе ниже, чем в среднем по России (74,7 %). Большая часть населения проживает в центре и на юге области, где развита промышленность и

имеется разветвленная транспортная сеть. Плотность населения снижается с юга на северо-запад и северо-восток.

Численность населения Курской области сократилась в результате «демографического перехода», свойственного индустриальным обществам. На 01.01.2005 года численность населения Курской области составляла 1199,1 тыс. чел., на 1.01. 2013 год – 1119,3 тыс. чел. Демографическая ситуация (как и в целом по Российской Федерации) характеризуется высокими показателями убыли населения: смертность превышает рождаемость в 1,4 раза. Всего за последние десять лет число жителей области сократилось с 1248,59 тыс. чел. до 1119,3 тыс. чел., или на 129,29 тыс. чел. (на 11,5 %).

Для Курской области в последние пять лет наблюдается тенденция сокращения численности работающих на 1 - 2 % в год (в период кризисных 2008-2009 гг. сокращение количества занятых составляло 8 – 9 % в год). В 2012 году численность занятых в экономике была равна 330,2 тыс. человек или на 2 % меньше показателя 2011 года. Удельный вес занятых в экономике к общей численности населения в 2012 году уменьшился на 0,5 % по сравнению с предыдущим годом, что не положительно характеризует конъюнктуру рынка труда в области.

### **Потенциал производственной инфраструктуры**

Важную роль в развитии промышленного комплекса играет государственная поддержка предприятий, осваивающих производство конкурентоспособных и экспортоориентированных товаров. Для предоставления субъектам деятельности в сфере промышленности Курской области финансовой и информационно-консультационной поддержки в проведении модернизации производства, освоении выпуска новых видов продукции, реализации политики импортозамещения учрежден Государственный фонд развития промышленности Курской области.

### **Инфраструктура автомобильного транспорта**

Транспортная инфраструктура. Курская область имеет развитую базовую транспортную инфраструктуру. Плотность автодорог общего пользования с твердым покрытием Курской области составляет 376 км на тыс. кв. км. По территории региона проходят железнодорожные, трубопроводные и автомобильные магистрали. В регионе расположен международный аэропорт. Через территорию области проходят 6 магистральных газопроводов и два нефтепровода.

На 01.01.2020 общая протяженность сети автомобильных дорог, проходящих по территории Курской области, составляет 17428,5 км, в том числе:

магистральные автомобильные дороги, имеющие федеральное значение (данные федеральные трассы соединяют Московский регион соответственно с западными и южными регионами России и играют важную роль в транспортном каркасе России, обеспечивая в том числе геополитические функции): Р-298 Курск - Воронеж - автомобильная дорога Р-22 «Каспий», М-2 «Крым» Москва - Тула - Орел - Курск - Белгород -

граница с Украиной, А-142 Тросна – Калиновка, М-3 «Украина» Москва - Калуга - Брянск - граница с Украиной общей протяженностью - 417,1 км;

автомобильные дороги общего пользования регионального или межмуниципального значения - 6585,7 км;

автомобильные дороги общего пользования местного значения - 10425,7 км.

### **Инфраструктура железнодорожного транспорта**

В Курской области проходят важные железнодорожные магистрали (длина железнодорожной сети региона 1544 км): «Москва - Тула - Орел - Курск - Белгород - Харьков (Украина)», «Москва - Касторная - Донбасс» (от нее отходит линия на Липецк), «Брянск - Льгов - Харьков», «Воронеж - Киев». Крупнейшими железнодорожными узлами являются Курск, Льгов, Касторное. По плотности железных дорог Курская область является одним из регионов-лидеров в России.

Перевозку пассажиров в пригородном железнодорожном сообщении по территории Курской области осуществляют две пригородные пассажирские компании: АО «Центральная ППК» на полигоне Московской железной дороги и АО «ППК «Черноземье» на полигоне Юго-Восточной железной дороги, с которыми, начиная с 2011 года, Администрацией Курской области ежегодно заключаются договоры на организацию транспортного обслуживания населения и на перевозку льготных категорий граждан, а также соглашения на перевозку обучающихся и детей в возрасте 5 - 7 лет.

В настоящее время пригородное железнодорожное сообщение по территории Курской агломерации охватывает основные ядра Курской агломерации: г. Курск, г. Курчатов, г. Щигры, а также проходит через Курский, Курчатовский, Октябрьский, Щигровский и Золотухинский районы Курской агломерации.

Развитие пригородного железнодорожного транспорта на территории Курской области осуществляется путем замены устаревшего подвижного состава на новый комфортабельный подвижной состав.

На 2020 год с компаниями заключены аналогичные договоры и соглашения, согласованы размеры движения и составность пригородных поездов. По территории Курской области курсируют 54 пригородных поезда (38 - на полигоне Московской железной дороги, 16 - на полигоне Юго-Восточной железной дороги).

Возмещение выпадающих доходов от предоставления льготного проезда в пригородном железнодорожном транспорте отдельным категориям граждан, обучающимся, детям в возрасте 5 - 7 лет, а также от государственного регулирования тарифов Администрацией Курской области осуществляется ежемесячно в полном объеме (при предоставлении пригородными пассажирскими компаниями справок-расчетов за фактически предоставленные транспортные услуги).

### **Воздушный транспорт**

Курский аэропорт, обладая удобным географическим расположением, имеет возможность обеспечить транспортными связями центр Центрально-черноземного региона с городами России и странами ближнего зарубежья. Круглогодично выполняются авиарейсы по маршруту Курск-Москва-Курск и в выходные дни по маршрутам Курск-Анапа, Сочи-Курск, Курск-Симферополь. Кроме того, оказываются услуги по аэропортовому обслуживанию чартерных и заказных авиарейсов из разных городов России, стран ближнего и дальнего зарубежья.

### **Здравоохранение**

По данным статистического наблюдения система здравоохранения Курской области включает 55 больничных учреждений на 11,4 тыс. коек (103,3 на 10000 населения). Мощность амбулаторно-поликлинических учреждений составляет 29,2 тыс. посещений в смену (264,4 на 10000 населения). Численность врачей всех специальностей – 5,6 тыс. человек (51,3 на 10000 населения), среднего медицинского персонала – 12,3 тыс. человек (111,7 на 10000 населения).

Число медицинских организаций, подведомственных комитету здравоохранения Курской области и оказывающих медицинскую помощь в стационарных условиях, составило в 2019 году составило 50. Число больничных коек в расчете на 10000 человек составило в 2019 году 79,34 (в 2017 году - 78,56). Число фельдшерско-акушерских пунктов (ФАП) составило в 2019 году 599 (в 2017 году - 603). Изменение количества ФАП связано с изменением численности населения в зонах обслуживания (уменьшение количества населения ниже 100 человек) и соответственное закрытие указанных ФАП. Стоит отметить, что наряду с закрытием ФАП, в 2019 году было введено в эксплуатацию 2 ФАПа - в Касторенском и Курском районах.

### **Образование**

В Курской области действует 266 дошкольных образовательных организаций, из них 257 муниципальных, 2 областных и 7 частных; 23 центра раннего развития, на базе 40 общеобразовательных школ функционирует 61 дошкольная группа с полным днем пребывания для более 1000 детей. По данным Росстата охват детей дошкольным образованием растет: с 45,2 % в 2005 году до 54,9 % в 2017 году. Доступность дошкольного образования детей в возрасте от 3 до 7 лет в Курской области в 2019 году составляет 100 %. Сохраняется проблема с доступностью яслей.

Активно в регионе поддерживается детское творчество. Созданы региональный модельный центр дополнительного образования, детский технопарк «Кванториум», региональный центр выявления и поддержки одаренных детей по типу центра «Сириус».

Численность обучающихся в организациях, осуществляющих образовательную деятельность по образовательным программам начального общего, основного общего, среднего общего образования, в

2019 году составила 116,4 тыс. чел. (в 2016 году - 110,2 тыс. чел.). Численность учителей при этом выросла с 11,2 тыс. чел. в 2016 году до 11,5 тыс. чел., соответственно нагрузка на учителей несколько возросла с 9,76 учеников на учителя до 10,16. Схожие тенденции наблюдаются по всей стране в результате оптимизации сети образовательных учреждений на фоне увеличения числа школьников в результате поддержки рождаемости. Повышение уровня нагрузки в будущем может отрицательно повлиять на качество образования в школах.

В Курской области расположено 28 профессиональных образовательных организаций, в которых ведется подготовка рабочих по 35 специальностям, а специалистов среднего звена - по 85. Численность обучающихся по образовательным программам подготовки специалистов среднего звена и рабочих увеличилась с 2016 по 2019 годы с 26,8 тыс. чел. до 27,6 тыс. чел., при этом число преподавателей в организациях, осуществляющих образовательную деятельность по образовательным программам среднего профессионального образования, выросло с 1464 до 1520 человек. Таким образом, на каждого преподавателя приходится 18,18 ученика, что менее, чем в 2016 году (18,34). Последовательно внедряется практико-ориентированная (дуальная) модель обучения. Представители региона ежегодно участвуют и становятся победителями в Национальном чемпионате рабочих профессий «Молодые профессионалы»(WorldSkillsRussia).

Система высшего образования Курской области, по состоянию на 1 октября 2019 года, представлена 13 образовательными организациями высшего образования и филиалами (далее - ООВО), в которых по программам среднего профессионального и высшего образования обучается более 41 тыс. человек (4 федеральные организации и 3 федеральных филиала; 1 организация, подведомственная Администрации Курской области; 3 негосударственные организации и 2 негосударственных филиала).

### **Социальная защита**

В Курской области функционирует 55 государственных учреждений социального обслуживания, оказывающие услуги гражданам пожилого возраста и инвалидам, семьям с детьми.

В области социального обслуживания населения на территории субъекта РФ реализуются областные программы, направленные на оказание помощи и социальной защиты многодетным и малоимущим семьям, инвалидам, участникам ВОВ, детям-сиротам и детям, оставшимся без попечительства родителей, гражданам, проходящим реабилитацию после мест лишения свободы, и прочим отдельным категориям граждан.

### **Культура**

Системный подход к развитию культуры в Курской области обеспечил повышение роли и доступности для населения библиотек, музеев и учреждений профессионального искусства; активизировалась гастрольная деятельность в городах и районах области; реализуются масштабные

творческие проекты. Культурно-досуговая деятельность на 100 % обеспечивает население области услугами этой сферы.

Действует государственная программа «Развитие культуры в Курской области», предусматривающая долгосрочный комплекс мер по сохранению и развитию культуры региона.

В регионе осуществляют деятельность 1439 учреждений культуры (42 региональных, 1387 муниципальных), в том числе: 3 театра, 37 музеев, 683 культурно-досуговых учреждения, 661 библиотека, 1 концертная организация, 1 учреждение по киновидеообслуживанию, детские школы искусств (23 - региональные, 24 - муниципальные); 5 профессиональных образовательных организаций, прочие учреждения (2 ед.).

Среднесписочная численность работников культуры в 2019 году составила 3890 человек.

Исходя из нормативов обеспеченности населения организациями культуры, рассчитанных в соответствии с распоряжением Министерства культуры Российской Федерации от 2 августа 2017 г. N Р-965 «О введении в действие методических рекомендаций субъектам Российской Федерации и органам местного самоуправления по развитию сети организаций культуры и обеспеченности населения услугами организаций культуры»:

обеспеченность кинозалами составляет 112 % (275 залов (муниципальных и коммерческих) при нормативе 246 ед.);

обеспеченность театрами составляет 60 % (3 театра при нормативе 5 ед.);

обеспеченность концертными залами составляет 200 % (2 зала при нормативе 1 ед.);

уровень фактической обеспеченности учреждениями клубного типа от нормативной потребности составляет 120 % (683 ед. при нормативе 547 ед.);

уровень фактической обеспеченности библиотеками от нормативной потребности составляет 134 %;

уровень фактической обеспеченности краеведческими музеями составляет 100 %, художественными музеями – 100 %, тематическими музеями – 75 % от нормативной потребности.

С каждым годом увеличиваются показатели посещаемости театрально-концертных учреждений. В 2019 году спектакли драматического театра и театра кукол посетили 242936 зрителей, что на 10,7 % больше, чем в 2018 году.

Музейную деятельность в регионе осуществляют 37 учреждений. Ежегодно растет их посещаемость. Так, в период с 2017 года по 2019 год она увеличилась на 63,8 тыс. человек и составила 557,2 тыс. человек. По итогам 2019 года показатель увеличения посещаемости музейных учреждений (на 1 жителя в год) составил 0,87 % посещений на 1 жителя в год (при плановом показателе - 0,62 %).

Курская область занимает 1 место в ЦФО по уровню обеспеченности учреждениями культурно-досугового типа. В настоящее время их



насчитывается 683, из них 619 на селе. В 2019 году в п. им. К. Либкнехта Курчатовского района открылся новый Дом культуры со зрительным залом на 350 мест, с современной библиотекой, хореографическим и лекционным залами и компьютерным классом.

По сравнению с 2018 годом в 2019 году на 7,2 % увеличилось количество участников культурно-досуговых мероприятий.

В Курской области действует самая крупная в стране киносеть, состоящая из 232 киноустановок, 97 % которых модернизировано. За последние годы при поддержке Фонда кино открыто 16 цифровых 3D-кинзалов. На эти цели привлечены средства из федерального бюджета (свыше 80 млн. рублей). В 2019 году обновлено 3 кинозала: 2 - в городе Курск и 1 - в городе Щигры. По данным Министерства культуры Российской Федерации Курская область занимает первое место в ЦФО по количеству модернизированных кинотеатров.

По итогам 2019 года среднее число посещений киносеансов в расчете на 1 человека составило 0,73 единицы (при плановом показателе 0,67 единиц).

Библиотечное обслуживание населения осуществляет 661 библиотека. В сельских поселениях, где отсутствуют библиотеки, организовано внестационарное обслуживание. Доля компьютеризированных и подключенных к Интернету библиотек составляет 98,8 %.

**Физическая культура и спорт.** В Курской области функционируют 13 стадионов с трибунами на 1500 мест и более, 658 спортивных залов, 30 плавательных бассейнов и 1146 спортивных площадок и полей, 44 лыжных базы и 104 стрелковых тиров. Доля граждан, систематически занимающихся физической культурой и спортом, составила 47,1 % (в 2017 году - около 41 %). Уровень обеспеченности sportсооружениями, в том числе для лиц с ограниченными возможностями здоровья и инвалидов, составляет 50,8 %. По России этот показатель несколько ниже - 49,9 %.

В заключение Курская область – перспективная многоплановая территориально-инвестиционная зона. Крайне важно, чтобы ее развитие происходило в гармоничном сочетании с природно-экологическими возможностями. Это диктуется уникальностью природных условий территории региона, необходимостью сохранения системы особо охраняемых природных территорий и экологически значимых ареалов, играющих роль естественного буфера, по отношению к примыкающим перенасыщенным антропогенно-индустриальным зонам.

### **3. ПЕРЕЧЕНЬ МЕРОПРИЯТИЙ ПО ТЕРРИТОРИАЛЬНОМУ ПЛАНИРОВАНИЮ И ОЦЕНКА ВОЗМОЖНОГО ВЛИЯНИЯ ПЛАНИРУЕМЫХ ДЛЯ РАЗМЕЩЕНИЯ ОБЪЕКТОВ ФЕДЕРАЛЬНОГО, РЕГИОНАЛЬНОГО И МЕСТНОГО ЗНАЧЕНИЯ**

#### **3.1 ПРОГНОЗ И МЕРОПРИЯТИЯ ПРОСТРАНСТВЕННОГО РАЗВИТИЯ ЭКОНОМИКИ**

##### **3.1.1. Развитие промышленного потенциала**

В соответствии со Схемой территориального планирования Курской области, разработанной ООО «Земресурс» в 2008 г., Стратегией социально-экономического развития Курской области до 2020 года (одобрена постановлением Курской областной Думы от 24 мая 2007 № 381-IV ОД), Программой социально-экономического развития Курской области на 2011-2015 годы, ВЦП «Развитие промышленного производства в Курской области на 2011-2013 годы», Законом Курской области от 14 декабря 2020 года № 100-ЗКО «О Стратегии социально-экономического развития Курской области на период до 2030 года» настоящей Схемой территориального планирования на первую очередь (до 2022 г.) и на расчетный срок (до 2032 г.), предусматриваются следующие мероприятия, направленные на территориальное развитие промышленного потенциала региона.

Пространственными приоритетами развития в соответствие со Схемой территориального планирования Курской области должны стать:

Политика промышленного комплексирования и формирования кластеров обрабатывающих отраслей, определенных Стратегией развития Курской области до 2020 г.

«Точками роста» промышленности региона определены черная металлургия, электроэнергетика, машиностроение и металлообработка, а также пищевая и перерабатывающая промышленность, которая совместно с сельским хозяйством составляет макроэкономический кластер. Это в первую очередь относится к крупным промышленным центрам – Курчатов (атомная и дополняющая ее гидро - электроэнергетика), Железногорск (черная металлургия, машиностроение, целлюлозно-бумажная и полиграфическая, пищевая), Курск (нефтехимическое направление; научно-инновационный кластер, развитие высокотехнологичных производств, машиностроение).

В качестве общероссийской зоны опережающего развития в рамках Концепции долгосрочного развития выбрана промышленная зона «Город Железногорск» (площадь территории - 0,11 тыс. кв. км).

Ее основная специализация – добыча и переработка железной руды. Ведущее градообразующее предприятие – АО «Михайловский ГОК им. А.В. Варичева» – одно из ведущих экспортеров железорудного сырья.

Экспорт продукции составляет около 40 % от общего объема отгрузки. Основные рынки сбыта железорудного сырья - металлургические заводы центра России, Урала, Западной Сибири, Восточной Европы, Китай.

Высокая электрообеспеченность области за счет функционирования Курской АЭС - важное условие для развития горнодобывающей отрасли. Развитие МГОКа связано с его поэтапным выходом на более высокий уровень переработки железорудного сырья и созданием производства металлизированного продукта в виде брикетов со степенью металлизации 93 %.

Город Железногорск характеризуется развитой транспортной и телекоммуникационной инфраструктурой. Кроме Михайловского ГОКа на территории Железногорска имеются и другие крупные промышленные предприятия. Группа предприятий «ГОТЭК» - является одним из лидеров на российском рынке по производству упаковочной продукции. Предприятия оборудованы современным оборудованием европейского качества. С развитием предприятий группы «ГОТЭК» связаны перспективы развития целлюлозно-бумажной промышленности Курской области; на базе предприятий предусматривается образование промышленного кластера, выходящего за пределы области.

Железногорск является крупным железнодорожным узлом, поэтому именно здесь построено новое предприятие – ООО ПО «Вагонмаш». В 2007 году на предприятии введена в эксплуатацию вторая линия по изготовлению поглощающих аппаратов с улучшенными техническими характеристиками, выпуск которых наиболее востребован железнодорожным транспортом. За счет расширения производства выпуск продукции на предприятии увеличен в 3 раза. Предприятие предусматривает освоение выпуска новой продукции.

Самое крупное машиностроительное предприятие города – ООО «Завод по ремонту горного оборудования» (дочернее предприятие МГОКа). С развитием Михайловского ГОКа объемы производства металлоконструкций и ремонта оборудования ежегодно будут расти.

Успешно работают предприятия стройиндустрии г. Железногорска – АО «Завод ЖБИ-3» и АО «Железногорский кирпичный завод», выпускающие конструкции для крупнопанельного домостроения, сборные железобетонные конструкции, строительный кирпич.

Известно в области предприятие легкой промышленности Железногорска – АО «Железногорская швейная фабрика «Финист».

Продукция ООО «Железногорск-молоко» поступает в районы области и в областной центр. В 2007 году на предприятии налажен выпуск молока и кефира с использованием шведского оборудования «Лиин-Пак». Установлена линия по выработке сгущенного молока.

В промышленности Железногорска ожидается рост за 2008-2020 годы в 2,6 раза, в том числе за счет реализации проектов на Михайловском ГОКе. С созданием производства металлизированного продукта (аналога металлического лома) экспортная составляющая увеличится. В перспективе

до 2020 года объемы инвестиций за счет всех источников финансирования составят 16,6 млрд. рублей.

В настоящее время город Железногорск обеспечивает чуть более 30 % промышленного производства Курской области. К 2020 году планируется увеличить долю до 35 %

В целях развития инфраструктуры по привлечению инвестиций в г. Железногорске планируется:

- подготовка каталога проектов инвестиционных площадок, инвестиционных предложений местных производителей товаров и услуг;

- создание банка данных «Свободные производственные площадки»;

- разработка среднесрочной программы развития инвестиционной деятельности в г. Железногорске;

- составление инвестиционного паспорта г. Железногорска;

- создание информационного центра в г. Железногорске, осуществляющего общий экономический, а также инвестиционный мониторинг в городе;

- формирование банка данных о потенциальных инвесторах, консалтинговых фирмах, оказывающих посреднические услуги в этой сфере, об альтернативных региональных проектах.

Политика наращивания экономического потенциала межрайонных центров, прежде всего за счет диверсификации выполняемых ими функций:

Касторное с ближайшим окружением (Олымский – Благодать) как логистический центр в сочетании с переработкой и обслуживанием АПК восточной части области;

Рыльск как многофункциональный межрайонный центр, организующий приграничное межрайонное сотрудничество;

Железногорск – выполняющий функции межрайонного значения (как крупнейший промышленный центр области);

Щигры – крупный центр перерабатывающей промышленности окружающей территории в сочетании с развитием машиностроения (наращивание потенциала завода «Геомаш»), выполняющий межрайонные функции;

Суджа – центр приграничного сотрудничества в сочетании с комплексом перерабатывающих отраслей и выполнением усеченного набора функций межрайонного центра.

Восстановление и развитие потенциала районных центров и/или окружающей территории посредством привлечения инвесторов и развития соответствующих промышленных производств:

перерабатывающая промышленность (пос. Теткино в Глушковском районе, пос. Золотухино, пос. Солнечный в Золотухинском районе, городах Фатеж, Обоянь). Из всех перечисленных центров наиболее благоприятные перспективы комплексного развития с высокой долей сервисных отраслей у Обояни и Фатежа как центров, расположенных в пределах существующего и проектируемого транспортно-коммуникационных коридоров развития, достаточно удаленных от Курска

и занимающих выгодное транзитное положение на направлениях Курск-Орел и Курск-Белгород

промышленность строительных материалов (Льговский, Солнцевский, Медвенский районы, г. Щигры)

другие обрабатывающие отрасли (Рыльск, Суджа, Щигры и ряд других)

Формирование транспортно-логистического комплекса в зоне Касторное-Горшечное на восточном выходе на Москву и Липецк с учетом потенциальных потребностей Белгородской области, в первую очередь Губкинского-Старооскольского промрайона.

Подготовка и формирование промышленных площадок на транзитных входах/выходах в/из Курскую область. Это, прежде всего, западные, приграничные районы (Рыльский, Суджанский районы) вблизи центров концентрации кадров и инженерной инфраструктуры, Фатеж и Обоянь в центральной части, Касторная и Горшечное.

Таблица 3.1.1

**Перечень планируемых объектов капитального строительства  
областного значения Курской области в области промышленного  
производства**

№ п/п	Наименование объекта	Адрес	Характеристика объекта	Срок реализа ции
<b>Предприятия добывающей промышленности</b>				
1.	Строительство технологического комплекса обжиговой машины АО «Михайловский ГОК им. А.В. Варичева»	г. Железногорск	Обжиговая машина конвейерного типа МОК-1-592М с объектами инженерной инфраструктуры для производства доменных окатышей производительностью 5 млн. тонн окатышей в год	Первая очередь
2.	Создание дополнительных производственных мощностей по производству концентрата в объеме 10 млн. тонн в год из окисленных кварцитов АО «Михайловский ГОК им. А.В. Варичева»	г. Железногорск	Создание нового производства с численностью работающих более 1200 чел.	Первая очередь
3	Комплексная модернизация производства АО «Рудоавтоматика им. В. В. Сафошина»	г. Железногорск	Повышение эффективности производства, увеличение объема выпущенной продукции, создание дополнительных рабочих мест	Первая очередь
4	Техническое перевооружение ООО «КМА-Электро»	г. Железногорск	Инвестиционная программа по модернизации электросетевого хозяйства ООО «КМА-Электро»	Первая очередь
5	Техническое перевооружение и реконструкция оборудования ООО «ЖСК» г.Железногорск	г. Железногорск	Техническое перевооружение и реконструкция, повышение энергоэффективности	Первая очередь

№ п/п	Наименование объекта	Адрес	Характеристика объекта	Срок реализации
6	Техническое перевооружение объектов газопотребления предприятия в соответствии с правилами ГОСТ Р 55474-2019 ООО «ЗРГО»	г. Железнодорожск	Техническое перевооружение барабанных сушил для сушки песка № 1,2	Первая очередь
<b>Предприятия по производству строительных материалов</b>				
7.	Строительство завода по переработке мела ООО «АПК «Прогресс»	г. Дмитриев, Крупецкой сельсовет	н/д	Первая очередь
8.	Строительство завода по производству кирпича ООО «Технострой»	Дмитриевский район	н/д	Первая очередь
9.	Строительство домостроительного комбината для малоэтажного строительства ООО «Вагонмаш»	г. Железнодорожск	н/д	Первая очередь
10.	Строительство завода по производству керамического кирпича ООО «Промстрой-1»	г. Льгов	н/д	Первая очередь
11.	Строительство кирпичного завода ИП Филипповский	Медвенский район	н/д	Первая очередь
<b>Предприятия фармакологической промышленности</b>				
12.	Реконструкция цеха № 1 с организацией производства готовых лекарственных средств в форме спреев и аэрозолей ОАО «Фармстандарт-Лексредства»	г. Курск	Ввод в эксплуатацию производственной линии, позволяющей освоить выпуск новых препаратов: Макси-колд Лор спрей, Риностоп спрей и Термикон, спрей с улучшенными потребительскими свойствами (с использованием насоса «ир side down»)	Первая очередь
<b>Предприятия машиностроительной промышленности</b>				
13	Расширение ассортимента выпускаемых изделий АО «КЭАЗ» новым типом продукции – современными автоматическими выключателями на 250А, 630А и 1600А – ОПТИМАТ D. Завоевание доли рынка автоматических выключателей РФ и СНГ	г. Курск	Разработать и вывести на рынок новую серию автоматических выключателей с помощью бенчмаркинга со средним ценовым позиционированием. Повышение конкурентоспособности производства	Первая очередь
14	Модернизация производства Курского ОАО «Прибор» (АО «Авиаавтоматика» им. В.В. Тарасова)	г. Курск	- Организация бесперебойной доставки ТМЦ, - Снижение затрат на обслуживание техники, - Получение экономии топлива при использовании дизелей.	Первая очередь

№ п/п	Наименование объекта	Адрес	Характеристика объекта	Срок реализации
		г. Курск	<ul style="list-style-type: none"> <li>- Организация высокоэффективного производства,</li> <li>- Снижение энергозатрат и трудозатрат на производство,</li> <li>- Снижение затрат на обслуживание и ремонт оборудования.</li> <li>- Устранение узких мест в производственном процессе</li> </ul>	Первая очередь
		г. Курск	<ul style="list-style-type: none"> <li>- Организация высокоэффективного производства,</li> <li>- Снижение энергозатрат и трудозатрат на производство,</li> <li>- Снижение затрат на обслуживание и ремонт оборудования.</li> <li>- Устранение узких мест в производственном процессе</li> </ul>	Первая очередь
		г. Курск	<ul style="list-style-type: none"> <li>- Организация высокоэффективного производства,</li> <li>- Снижение энергозатрат и трудозатрат на производство,</li> <li>- Снижение затрат на обслуживание и ремонт оборудования.</li> <li>- Устранение узких мест в производственном процессе.</li> </ul>	Первая очередь
15	Разработка и создание производства нового поколения экономически доступных системных комплексов и станций очистки и оздоровления больших объемов природных, трансграничных и оборотных вод, дождевых и промышленных стоков для предприятий и ЖКХ ООО «ПО «Технологии и системы водоочистки»	Курчатовский район	Создание производства системных комплексов и станций очистки и оздоровления больших объемов природных, трансграничных и оборотных вод, обеспечивающих повышение эффективности использования водных ресурсов Российской Федерации	Первая очередь
<b>Предприятия в области химической промышленности</b>				
16	Производство суперконденсаторов для гибридного и электротранспорта ООО «Элитех»	г. Курск	Создание опытного производства электрохимических суперконденсаторов и комплектов на их основе для транспортного применения	Первая очередь
17	Модернизация производства стартерных автомобильных аккумуляторных батарей ООО «Источник Тока Курский»	г. Курск	Увеличение мощности производства на 75 % - до 350 тыс. условных аккумуляторных батарей в месяц. Модернизация действующего производства стартерных автомобильных аккумуляторных батарей путём приобретения и установки нового современного высокопроизводительного	Первая очередь

№ п/п	Наименование объекта	Адрес	Характеристика объекта	Срок реализации
			оборудования, а также модернизации инфраструктуры завода (очистные сооружения, вентиляция производственных корпусов, электроснабжение, теплоснабжение, подъездные пути).	
18	Приобретение новой экструзионной линии с печатью АО «Полипак» (ГП «ГОТЭК»)	г. Железногорск	Обновление парка экструзионного оборудования, снижение издержек, увеличение объема и улучшение качества выпускаемой продукции	Первая очередь
19	Промышленный технопарк «Совтест»	г. Курск, ул. К.Маркса, (земельные участки 46:29:102007:38, 46:29:102007:9)		Первая очередь

### 3.1.2. Развитие агропромышленного потенциала

В соответствии со Схемой территориального планирования Курской области, разработанной ООО «Земресурс» в 2008 г., Стратегией социально-экономического развития Курской области до 2020 г. (одобрена постановлением Курской областной Думы от 24 мая 2007 № 381-IV ОД), Программой социально-экономического развития Курской области на 2011-2015 годы, Законом Курской области от 14 декабря 2020 года № 100-ЗКО «О Стратегии социально-экономического развития Курской области на период до 2030 года», государственной программы Курской области «Развитие сельского хозяйства и регулирование рынков сельскохозяйственной продукции, сырья и продовольствия в Курской области», утвержденной постановлением Администрации Курской области от 18.10.2013 № 744-па, а также другими региональными и отраслевыми целевыми программами настоящей Схемой территориального планирования на первую очередь (до 2022 г.) и на расчетный срок (до 2032 г.) предусматриваются следующие мероприятия, направленные на территориальное развитие агропромышленного потенциала региона.

Курская область обладает уникальными конкурентными преимуществами в агропромышленном комплексе, входит в лидеры среди регионов Центрального Федерального округа по объемам сбора зерновых культур (2-е место), сахарной свеклы (2-е место), масличных культур (4-е место), производству скота и птицы (3-е место), производству молока (9-е место). Вклад сельскохозяйственного сектора, в структуре которого доминирует растениеводство (60 %), в экономику области достигает 20 %. Важное место в экономике региона занимает пищевая и перерабатывающая промышленность, в составе которой функционирует более 100 крупных и средних предприятий с общей численностью занятых около 20 тыс. человек.



В структуре сельскохозяйственного производства объем продукции растениеводства занимает 60 %, животноводства - 40,0 %. Основными направлениями растениеводства являются производство зерновых культур, сахарной свеклы, масличных культур, картофеля, овощей.

История развития сельского хозяйства, отраслей пищевой промышленности и особенности их территориальной организации в Курской области позволяют выделить пять внутриобластных экономических районов: Северо-Западный, Центральный, Восточный, Южный, Юго-Западный.

Юго-Западный район объединяет Рыльский, Льговский, Суджанский, Кореневский, Глушковский муниципальные районы. В силу благоприятного экономико-географического положения район занимает ведущие позиции по производству пищевых продуктов. Специализация района определяется выращиванием зерновых культур, сахарной свеклы, картофеля, развитием молочно-мясного скотоводства и свиноводства. В пределах района сконцентрированы основные мощности сахарных заводов региона.

В Центральный район входят г. Курск, Курский, Курчатовский и Октябрьский районы. Он сформировался вокруг областного центра, основного потребителя продукции пищевой отрасли, главного «ядра». В сельском хозяйстве развито пригородное овощекartофелеводство, дополненное зерновым и свеклосахарным производством, скотоводство молочно-мясного направления, птицеводство, имеется незначительная доля свиноводства. Специализация района определяется самыми большими в области мощностями по переработке зерна: мукомольным, крупяным, ликероводочным, хлебопекарным, макаронным, комбикормовым, кондитерским производствами.

Восточный район объединяет 7 районов области: Щигровский, Черемисиновский, Советский, Касторенский, Тимский, Мантуровский, Горшеченский. Значимыми центрами переработки являются г. Щигры и п.Касторное. Экономико-географическое положение района определяется близостью к крупным центрам переработки соседних Воронежской и Белгородской областей. Сельскохозяйственная специализация района определяется как интенсивное растениеводство, развитое скотоводство молочно-мясного направления и свиноводство.

Северо-Западный район включает Дмитриевский, Хомутовский, Коньшевский, Железногорский, Фатежский, Поныровский и Золотухинский районы. Занимая лидирующее положение в производстве скота и птицы на убой, Северо-Запад определяется как мясоперерабатывающий район. Важнейшими составляющими пищевой промышленности района являются также плодоовощеконсервная и сахарная отрасли.

Южный экономический район включает в себя 6 районов: Большесолдатский, Беловский, Медвенский, Обоянский, Солнцевский, Пристенский. В районе выращиваются зерновые культуры, сахарная свекла,

картофель, развито свиноводство. Перерабатывающая промышленность относительно других районов развита слабо.

Основными мерами по развитию агропромышленного комплекса согласно Схеме территориального планирования Курской области должны стать:

усиление значения сельскохозяйственных отраслей, позволяющих получить более высокий уровень добавленной стоимости (животноводство на собственных ресурсах кормов – зерно, отходы от переработки в сахарной и масложитной промышленности), особенно в районах, где качество земли худшее (северо-запад), и, как следствие, меньший выход продукции растениеводства;

рассмотрение в ближайшей перспективе развития отраслей с быстрой отдачей затраченных средств (птицеводство, мясное свиноводство – не мясосальное), с последующим формированием мясного кластера в скотоводстве;

создание системы перерабатывающих предприятий на основе локальных агропромышленных комплексов (горизонтально ориентированных кластеров) с закреплением сырьевой зоны для каждого из них;

создание предприятий по первичной переработке, сортировке сырья в сельской местности в целях увеличения доходов сельского населения;

равномерное развитие всех основных районов специализации, с приоритетом развития сельскохозяйственных организаций перед личными подсобными хозяйствами. Так как концентрация производства особенно технических культур в крупных хозяйствах дает дополнительный эффект;

в территориальном размещении следует предусмотреть возможность развития сельского хозяйства на основе концепции формирования новой региональной расселенческой политики (закрепление населения на селе):

на востоке области усиление значения подсолнечника, как культуры для более засушливых районов. Здесь же возможно (например, в с. Горшечное) строительство маслозавода по переработке данной культуры;

в северо-западных частях приоритетное развитие должно остаться за картофелеводством. Современное состояние, когда почти все производство сосредоточено в ЛПХ, является временным явлением. Развитие картофелеводства позволит создать и переработку на крахмал и спирт. Эти территории также станут главными по выращиванию рапса, что создаст дополнительные промышленные предприятия;

на юго-западе следует усилить значение сахарной свёклы в посевах, так как роль картофеля в этих районах гораздо меньше;

центральная часть области уже сейчас в определённой степени насыщена крупными сельскохозяйственными комплексами – значительная часть крупных инвестиций идет в районы, окружающие Курск за исключением Железногорского и Суджанского районов.

Активно развивается новое направление - производство грибов. В мае 2018 года в ООО «Грибная радуга» в Курском районе запущена вторая

очередь инвестиционного проекта с удвоением мощности производства грибов до 10,0 тыс. тонн в год. Завершено строительство третьей очереди. Производство грибов будет доведено до 17 тыс. тонн.

Таблица 3.1.2

**Перечень планируемых объектов капитального строительства  
областного значения Курской области в сфере агропромышленного  
производства**

№ п/п	Наименование организации	Адрес	Характеристика объекта	Срок реализац ии
<b>Агропромышленный комплекс</b>				
1	ООО «Мираторг-Курск»	Курская область, Курский район, вблизи н.п. Радино	Комплекс зданий и сооружений по доращиванию и откорму свиноводческого комплекса № 3, площадка № 2	Первая очередь
2	ООО «Мираторг-Курск»	Курская область, Курский район, вблизи н.п. Любичское	Комплекс зданий и сооружений по доращиванию и откорму свиноводческого комплекса № 3, площадка № 4	Первая очередь
3	ООО «Мираторг-Курск»	Курская область, Большесолдатский район вблизи с. Ширково	Комплекс зданий и сооружений по искусственному осеменению и воспроизводству чистопородных свиней (племенной завод), свиноводческого комплекса № 3 площадка № 1	Первая очередь
4	ООО «Мираторг-Курск»	Курская область, Курский район, вблизи н.п. 2-е Курасово	Комплекс зданий и сооружений по искусственному осеменению, воспроизводству и откорму свиней свиноводческого комплекса № 1 площадка № 1	Первая очередь
5	ООО «Мираторг-Курск»	Курская область, Золотухинский район, вблизи н.п. Жизлово	Комплекс зданий и сооружений по искусственному осеменению, воспроизводству и откорму свиней свиноводческого комплекса № 1 площадка № 1	2021
6	ООО «Мираторг-Курск»	Курская область, Кореневский район, вблизи с. Снагость	Комплекс зданий и сооружений по искусственному осеменению, воспроизводству и откорму свиней свиноводческого комплекса № 1 площадка № 1	Первая очередь
7	ООО «Мираторг-Курск»	Курская область, Хомутовский район, вблизи с. Сафроновка	Комплекс зданий и сооружений по искусственному осеменению, воспроизводству и откорму свиней свиноводческого комплекса № 1 площадка № 1	Первая очередь
8	ООО «Защитное»	Курская область, Солнцевский район, д. Разумово	Животноводческий комплекс КРС на 3300 голов	Первая очередь
9	ООО «Защитное»	Курская область, Солнцевский район, д. Сеймицы	Животноводческий комплекс КРС на 3300 голов	Первая очередь

№ п/п	Наименование организации	Адрес	Характеристика объекта	Срок реализации
10	ООО «Защитное»	Курская область, Солнцевский район, с. Шумаково	Животноводческий комплекс КРС на 3300 голов	2021
11	ООО «Защитное»	Курская область, Солнцевский район, с. Плоское	Комбикормовый цех мощностью 10т/ч	Первая очередь
12	ООО «Защитное»	Курская область, Щигровский район, с. Защитное	Селекционно-семеноводческий центр (производительность 30 тыс. тонн семян в год)	Первая очередь
13	ОАО «Александров-ский конный завод № 12»	Курская область, Касторенский район, п. Александровский	Селекционно-семеноводческий центр (производительность 10 тыс. тонн семян в год)	Первая очередь
14	ООО «Курск АгроАктив»	Курская область, Индустриальный Парк, Юбилейный	Селекционно-семеноводческий центр (производительность до 50 тыс. тонн семян в год)	Первая очередь
15	ООО «Мираторг-Курск»	Курская область, Суджанский район, Малолокнянский сельсовет вблизи н.п. М.Локня, Казачелокнянский сельсовет вблизи н.п. К.Локня, Погребской сельсовет вблизи н.п. Погребки	Комплекс зданий и сооружений по доращиванию и откорму свиноводческого комплекса № 2, площадка № 1	2020-2021
16	ООО «Мираторг-Курск»	Курская область, Поныровский район, Ольховатский сельсовет вблизи н.п. Ольховатка	Нуклеус	2020
17	ООО «Луч»	Курская область, Мант уровский район, с. Останино	Животноводческий комплекс молочного направления на 2500 голов коров и площадки по выращиванию молодняка КРС на 3000 голов	2020
18	ООО «Агропромкомплектация Курск»	Курская область, Железногорский район, Рышковский сельсовет	Животноводческий комплекс молочного направления на 3230 голов коров с пунктом по приемке, первичной переработке молока и площадок по выращиванию молодняка КРС на 3000 скотомест	2020
19	ООО «Агропромкомплектация Курск»	Курская область, Дмитриевский район, Крупецкой сельсовет	Животноводческий комплекс молочного направления на 6460 голов коров с пунктом по приемке, первичной переработке молока и площадки по выращиванию и откорму молодняка КРС молочных пород на 6000 скотомест	2020
20	ООО «Агропромкомплектация Курск»	Курская область, Железногорский район,	Специализированная ферма по выращиванию и откорму молодняка молочных пород	

№ п/п	Наименование организации	Адрес	Характеристика объекта	Срок реализации
		Рышковский сельсовет	на 3050 скотомест	
21	ООО «Черноземье»	Курская область, Рыльский район, с.Щекино	Животноводческий комплекс молочного комплекса на 1200 голов коров и площадки по выращиванию молодняка КРС на 2000 голов	2
22	ООО «Псельское»	Курская область, Беловский район, с. Малосолдатское	Животноводческий комплекс молочного комплекса на 1200 голов коров и площадки по выращиванию молодняка КРС на 2000 голов	2020
Строительство новых предприятий по производству комбикормов				
23	ООО «Агропромкомплектация-Курск»	Железногорский район	Строительство комбикормового завода и элеватора	Первая очередь
24	ООО «Мираторг-Курск»	Рыльский район	Строительство комбикормового завода мощностью 800 тыс. тонн в год	Первая очередь
Строительство новых предприятий по переработке скота				
25	ООО «Глобал Трейд», реконструкция завода (строительство мясохладобойни)	г. Щигры	н/д	Вторая очередь
26	ООО «Мираторг-Курск»	Октябрьский район	Ввод в эксплуатацию нового инновационного предприятия по забою и переработке мяса свиней	Первая очередь
Строительство новых предприятий по переработке молока				
27	Модернизация производства, ООО «Курское молоко»	г. Курск	Реконструкция здания цеха, закупка нового оборудования	Первая очередь
28	Строительство цеха по производству сыров твердых сортов и творога, ООО «Курское молоко»	г. Курск	Строительство цеха	Первая очередь
29	Частичная модернизация производственных цехов предприятия, ООО «ПРЭДО»	г. Железногорск	Увеличение объема и улучшение качества производимой продукции	Первая очередь
Прочие предприятия пищевой промышленности и агропромышленного комплекса				
30	Линия по производству сухаро-бараночной продукции, АО «Проект «Свежий хлеб»	г. Щигры	н/д	Первая очередь
31	ООО «ЕВРОПАН»	Львовский район	Ввод в эксплуатацию нового предприятия	Первая очередь
32	Проведение второго этапа реконструкции сахарного завода, ООО «Промсахар»	Рыльский район	Техническое перевооружение сети газопотребления, экономия энергоресурсов, снижение себестоимости выпускаемой продукции	Первая очередь
33	Реконструкция филиала Золотухинский ООО «КУРСКСАХАРПРОМ»	Золотухинский район	Производство сахара, увеличение производительности завода	Первая очередь
34	Реконструкция филиала	Большесолдатский	Производство сахара,	Первая

№ п/п	Наименование организации	Адрес	Характеристика объекта	Срок реализации
	Золотухинский ООО «КУРСКСАХАРПРОМ»	район	увеличение производительности завода	очередь
35	ЗАО «СК «Короча»	Пристенский район	Строительство пункта по последующей переработке сельскохозяйственных животных	Первая очередь
36	ГК «Содружество»	Касторенский район	Строительство маслоэкстракционного завода по переработке масличных культур	Первая очередь
37	ООО АПХ «Мираторг»	Октябрьский район	Строительство комбикормового завода мощностью 800 тыс. тонн в год и складом силосного типа мощностью 200 тыс. тонн	2020-2022

### 3.1.3. Развитие минерально-сырьевого комплекса и лесного хозяйства

Территориальным балансом запасов общераспространенных полезных ископаемых Курской области на 01.01.2020 учтено 226 месторождений и участков недр местного значения с общими запасами песков и камней строительных, сырья для керамзитовых изделий (суглинки и глины легкоплавкие), сырья для кирпича (глины, суглинки, мергели, трепел) в объеме 251,434 млн. м<sup>3</sup>, а также глин тугоплавких, карбонатных пород и гипса для химической мелиорации почв, мела, торфа — в объеме 129,716 млн. т, из которых эксплуатируется около 40 %.

В Государственном реестре участков недр, предоставленных в пользование, и лицензий на пользование недрами, содержащими общераспространенные полезные ископаемые на территории Курской области, зарегистрировано 92 лицензии на пользование недрами. Все, без исключения, участки недр местного значения предоставлены в пользование организациям частной формы собственности и индивидуальным предпринимателям.

**К докембрийскому кристаллическому фундаменту приурочены следующие полезные ископаемые**

#### **Черные металлы**

Железные руды сконцентрированы более чем в 30 месторождениях, залежах и проявлениях, расположенных вдоль трех мощных магнитных аномалий, вытянутых в северо-западном направлении и подтверждающих наличие железорудных тел.

Перспективными для разработки являются: Михайловское месторождение (Веретенинская залежь - за перспективным контуром карьера, Остаповская и Рясниковская залежи), Курбакинское месторождение и Лев-Толстовский участок. Единственное месторождение, на котором добываются открытым способом железные руды, является Михайловское железорудное месторождение

(Веретенинская залежь). Оно расположено в Железногорском районе на северо-западе Курской области. Руды залегают в докембрийских метаморфогенных образованиях кристаллического фундамента. В вертикальной зональности сверху-вниз в распределенном фонде находятся: богатые руды коры выветривания, окисленные кварциты, неокисленные кварциты. Общие запасы утверждены по категории В+С<sub>1</sub>+С<sub>2</sub>-14661.43 млн.т.

Переработкой и производством продукции железной руды занимается добывающее предприятие-недропользователь ПАО «Михайловский ГОК».

Горно-обогатительный комбинат обеспечивает в настоящее время железорудным сырьем металлургические предприятия России, а также ряд стран ближнего и дальнего зарубежья.

### **Драгоценные металлы**

#### **Золото, платина**

Золоторудные и платиновые проявления выявлены в Советском, Тимском, Черемисиновском и Мантуровском районах в пределах Воскресеновской золоторудной зоны, Прилепско-Мальцевской золотоплатинометалльной зоны Тим-Ястребовской структуры и, как попутные компоненты – в железных рудах Михайловского месторождения. Из-за низких (непромышленных) содержаний металлов в рудной массе на данных участках не проводятся геологоразведочные работы и не производится добыча.

### **В осадочном чехле содержатся следующие полезные ископаемые**

#### **Топливо-энергетические ресурсы**

**Бурый уголь** известен в южных (Обоянский, Беловский и Суджанский) районах области. Обоянь-Ивнянско Любостаньское проявление с запасами 323,0 млн. т и прогнозными ресурсами - 248,0 млн. т (на балансе не числятся) представляет собой полезную толщу нижнекаменноугольного возраста, состоящую из 4 пластов мощностью от 0,2 до 6,9 м. Угли низкого качества (зольность до 40,5 %, содержание серы до 6,2 %) залегают на большой глубине (в среднем 350 - 400 м) в сложных горно-гидрогеологических условиях.

### **Цветные металлы**

#### **Титан и цирконий**

На территории Курской области залежи титан-циркониевых минералов приурочены к Белгородской россыпной площади и представляют собой комплексные прибрежно-морские россыпи верхнеолигоценмиоценового возраста.

Один из перспективных участков расположен в Медвенском районе возле н.п. Высоконские дворы. Высоконовская россыпь – это единственный объект из всех россыпей Белгородской зоны, в котором в одном разрезе вскрыто два продуктивных пласта: верхний – циркон-рутилового состава и нижний – рутил-циркон-ильменитового состава.

Апробированные прогнозные ресурсы титана составляют 3000 тыс. т, циркония – 1592 тыс. т.

**Редкоземельные элементы** известны пока в единственном рудопроявлении металлов иттриевой группы «Толстянка», находящемся в Тимском районе. В повышенных содержаниях отмечены: иттрий, церий, лантан, неодим. Прогнозные ресурсы составляют 20,0 тыс. т.

### **Драгоценные металлы**

#### **Золото, платина**

В двух пунктах (Железногорском и Фатежском районах), в осадочном чехле, установлены прямые признаки рассыпного золота.

#### **Алмазы**

Алмазы с размером зерен от первых мкм до 0,32 мм выявлены в породах осадочного чехла в Железногорском районе. Установлены узкие алмазоносные стратиграфические уровни: альб-аптские пески нижнего мела и верхнебатские пески средней юры. Коренные источники алмазов не установлены.

### **Неметаллические полезные ископаемые**

#### **Сырье регионального значения**

В прошедшие годы большое внимание было уделено поискам и разведке неметаллических полезных ископаемых для строительных работ и агрохимическое сырье.

#### **Фосфориты**

В Курской области насчитывается 31 месторождение и проявление фосфоритовых руд. Запасы желваковых фосфоритовых руд учтены государственным балансом по 11 месторождениям и участкам (в Золотухинском, Курском, Советском, Фатежском, Черемисиновском и Щигровском районах) в объеме 99123/9572+30851/2735(C<sub>2</sub>) тыс. т (заб) 156223/13850 тыс. т. Фосфориты используются для приготовления фосфоритной муки, применяемой в сельском хозяйстве в качестве удобрения. Месторождения не отрабатываются. Ревизионно-оценочные работы на месторождениях фосфоритов Курской области, завершившиеся в 1985 г., показали, что в результате застройки и пересчета запасов фосфоритов с учетом технико-экономической значимости разработки месторождений, промышленный интерес представляют балансовые запасы фосфоритов только трех месторождений (протокол НТС ПГО «Центргеология» от 24.12.1986 № 191-Н). В настоящее время следует сделать переоценку балансовых запасов фосфоритов на территории Курской области в связи с их застроенностью и не востребованностью.

#### **Цеолиты**

В процессе оценочных работ на Восточной площади (Золотухинский и Курский районы) распространения сантонских пород верхнего мела получены положительные данные по цеолитам. По результатам работ на площади 450 км<sup>2</sup> выделены три участка: Халино-1, Халино-2, Жерновец, где проведены оценочные работы и подсчитаны запасы цеолитсодержащего сырья по категориям С<sub>1</sub> и С<sub>2</sub>. В продуктивном горизонте выделяется слой цеолитсодержащих мергелей с содержанием цеолита от 15,6 до 21,8 % и



слой цеолитсодержащих трепеловидных глин с содержанием цеолита 21,0-36 %.

По оценке ФГУП «ЦНИИГеолнеруд» цеолитсодержащие мергели удовлетворяют требованиям для использования их в качестве кормодобавок в животноводстве и птицеводстве, как мелиоранты и пролонгаторы органических удобрений в сельском хозяйстве, а также некоторых направлениях стройиндустрии (приготовление цемента, керамики). Трепеловидные глины могут применяться в качестве крупнопористого порошкового адсорбционного сырья, для водоочистки, экологии и некоторых направлениях стройиндустрии (керамика).

#### **Формовочные и стекольные пески**

В Курской области разведаны 3 участка недр формовочных песков (Анахинский участок, Октябрьская залежь, Секеринское месторождение) с общими разведанными запасами по категориям В+С<sub>1</sub> – 37,2 млн. т и С<sub>2</sub> – 219,5 млн. т.

Южная часть Секеринского месторождения (расположенного в Кореневском районе), находящаяся в распределенном фонде недр (лицензия ООО «Курскстеклопласт»), разведана. Подсчитанные запасы рассмотрены Государственной комиссией по запасам полезных ископаемых. Кварцевые пески в объеме 11506 тыс. т поставлены на госбаланс как сырьё для стекольного производства (протокол ГКЗ от 24.04.2009 № 1912). Ведется добыча кварцевых песков.

Также проведены поиски и разведка на Ратмановском участке кварцевых песков, где запасы песков, пригодных для стекольного производства, оценены по категории С<sub>2</sub> в объеме 1979 тыс. т. (протокол ТКЗ № 182, 2015 г.) и прогнозные ресурсы по категории Р1 в объеме 45800 тыс. т. (Протокол апробации ЦНИИГеолнеруд № 17/15 от 13.11.2015).

**Цементное сырьё** разведано на 6 месторождениях с общими запасами 183,0 млн. м<sup>3</sup>. На баланс поставлены 4 месторождения. Русско-Конопельское месторождение мела и Пушкарское месторождение суглинков находятся в Суджанском районе с благоприятными горнотехническими и гидрогеологическими условиями. В таких же благоприятных условиях находятся месторождения в Солнцевском районе (Солнцевское-II месторождение мела и месторождение мергелей «Машнино»).

Технологическими испытаниями мела+суглинки (Русско-Конопельское и Пушкарское месторождения) и мела+мергели (Солнцевское-II и «Машнино» месторождения) с использованием добавок получен цемент, отвечающий требованиям для марок 500. Балансовые запасы сырья на данных месторождениях составляют 171,99 млн. т.

В Курском, Мантуровском и Щигровском районах имеются перспективные участки с сырьем, пригодным для производства цемента.

### **Общераспространенные полезные ископаемые** **Сырье для кирпича (глины, суглинки, мергели, трепел)**

По состоянию на 01.01.2020 территориальным балансом запасов сырья для кирпича Курской области учтено 65 месторождений и участков недр местного значения с суммарными запасами: по кат.  $A+B+C_1$  – 62233,71 тыс. м<sup>3</sup>; по кат.  $C_2$  – 5940,03 тыс. м<sup>3</sup>. В их число входят:

глины и суглинки по категориям:  $A+B+C_1$  — 54851,71 тыс. м<sup>3</sup>,  $C_2$  — 5940,03 тыс. м<sup>3</sup>;

мергель по категориям:  $A+B+C_1$  — 2679,00 тыс. м<sup>3</sup>;

трепел по категориям:  $A+B+C_1$  — 4703,00 тыс. м<sup>3</sup>.

К распределенному фонду недр отнесено 20 участков на 19 месторождениях и участках недр местного значения с балансовыми запасами по категориям  $A+B+C_1$  — 10430,34 тыс. м<sup>3</sup> и  $C_2$  — 1060,03 тыс. м<sup>3</sup>.

Один участок недр местного значения – участок недр местного значения «Плотов Лог» (Курский район) впервые учтен территориальным балансом запасов общераспространенных полезных ископаемых.

В нераспределенном фонде недр числятся 56 участков на 53 месторождениях и участках недр местного значения, балансовые запасы которых составляют: по категориям  $A+B+C_1$  – 51803,37 тыс. м<sup>3</sup>, по кат.  $C_2$  – 4880,00 тыс. м<sup>3</sup>.

Семь месторождений имеют в своем составе как распределенный, так и нераспределенный фонд.

Разведанные месторождения кирпичного сырья имеются во всех районах области, что указывает на практически неограниченные перспективы для увеличения сырьевой базы данного вида сырья.

### **Сырье для керамзитовых изделий (суглинки и глины тугоплавкие)**

В Курской области по состоянию на 01.01.2020 территориальным балансом запасов полезных ископаемых учтено 1 месторождение керамзитового сырья – Новоселовское месторождение в Октябрьском районе Курской области с балансовыми запасами категории  $B+C_1$  – 1493,78 тыс. м<sup>3</sup>;  $C_2$  – 8090,00 тыс. м<sup>3</sup>, из которых к распределенному фонду отнесены Юго-западный, Северовосточный и Юго-восточный (участок 1) участки Новоселовского месторождения с балансовыми запасами по категории  $A+B+C_1$  — 877,78 тыс. м<sup>3</sup>. К нераспределенному фонду недр отнесена часть Юго-восточного фланга (участок 2) с авторскими запасами по категории  $C_1$  — 616,00 тыс. м<sup>3</sup>, по категории  $C_2$  — 8090,00 тыс. м<sup>3</sup>.

Практический интерес для развития сырьевой базы г. Курска и области представляют следующие месторождения и проявления: Пожидаевское (Щигровский район), Большебобровское и Ратмановское (Железногорский район), Волобуевское (Курский район), Мантуровское (Мантуровский район), Обоянское (Обоянский район).

### **Карбонатное сырьё**

Месторождения карбонатного сырья приурочены к отложениям кампан-маастрихтского, сантонского и турон-коньякского ярусов меловой

системы. Литологически они представлены мелом, мергелем, трепелом и трепеловидными глинами, имеющими на территории области широкое распространение. Курская область имеет значительные перспективы для выявления крупных месторождений карбонатного сырья для различных целей его использования.

По состоянию на 01.01.2020 территориальным балансом запасов мела учтено 12 месторождений и участков недр местного значения с суммарными запасами по кат.  $A+B+C_1$  – 83736,45 тыс. т. К распределенному фонду недр отнесено 2 месторождения, 1 участок месторождения и 2 участка недр местного значения с суммарными балансовыми запасами по кат.  $A+B+C_1$  – 21882,45 тыс. т. В нераспределенном фонде недр числится 8 месторождений, балансовые запасы которых составляют по категориям:  $A+B+C_1$  — 61854,00 тыс. т. Одно месторождение имеет в своем составе как распределенный, так и нераспределенный фонд недр. По качеству мел всех месторождений пригоден для производства маломagneзиальной, быстрогасящейся, высокоэкзотермической воздушной извести 1 сорта класса А и В.

Для нужд сельского хозяйства в области разведано и числятся на балансе в Государственном резерве три месторождения (Погожее, Лески, Семёновское), запасы карбонатных пород и гипса которых оценены как пригодные для производства известняковой муки для известкования (химической мелиорации) кислых почв и для минеральной подкормки животных и птиц. По состоянию на 01.01.2020 запасы карбонатных пород и гипса составляют по кат.  $A+B+C_1$  - 4490 тыс. т.

#### **Тугоплавкие глины**

В Курской области по состоянию на 01.01.2020 территориальным балансом запасов полезных ископаемых учтено 1 месторождение тугоплавких глин «Большая Карповка» в Советском районе Курской области с балансовыми запасами кат.  $A+B+C_1$  – 18090,21 тыс. т,  $C_2$  – 15602,00 тыс. т, из которых к нераспределенному фонду отнесена часть месторождения с балансовыми запасами по кат.  $A+B+C_1$  – 9461,90 тыс. т,  $C_2$  – 15602,00 тыс. т, запасы распределенного фонда недр составляют по кат.  $A+B+C_1$  — 8628,31 тыс. т. Месторождение расположено в Советском районе в 4,5 км северо-восточнее железнодорожной станции Кшень, в 130 км от г. Курска. Глины месторождения пригодны для производства кислотоупорного кирпича, кирпича керамического лицевого, плиток керамических для внутренней облицовки стен, фасадов, полов, для производства труб керамических канализационных.

#### **Пески строительные**

Пески являются основой производства строительных организаций области и являются одним из наиболее востребованных и распространенных видов нерудного сырья.

К группе наиболее крупных месторождений и участков недр местного значения, балансовые запасы которых на 01.01.2020 составляют более 5 млн. м<sup>3</sup>, отнесены: месторождение «Новый Бузец», Липинское

месторождение, Анахинское месторождение, участок недр местного значения «Жеребцово 2», участок недр местного значения «Глушицкий 1», участки недр местного значения «Участок № 1» и «Участок № 3» Юго-Западного фланга Липинского месторождения, участок недр местного значения «Митрофановский».

По состоянию на 01.01.2020 территориальным балансом запасов строительных песков учтено 79 месторождений и участков недр местного значения с суммарными запасами по категории  $A+B+C_1$  – 158283,60 тыс. м<sup>3</sup> и категории  $C_2$  – 15382,86 тыс. м<sup>3</sup>.

К распределенному фонду недр по состоянию на 01.01.2020 отнесено 73 участка на 63 месторождениях и участках недр местного значения с балансовыми запасами: по кат.  $A+B+C_1$  — 103 946,35 тыс. м<sup>3</sup> и кат.  $C_2$  — 4412,9 тыс. м<sup>3</sup>.

Участок недр местного значения «Ванинский 3» (Октябрьский район) впервые учтен территориальным балансом запасов общераспространенных полезных ископаемых. В общий список участков недр распределенного фонда включены 7 участков недр местного значения, на которых в 2019 году велись подготовительные работы с различной степенью готовности. Прогнозные ресурсы по 5 участкам указаны в территориальном балансе в качестве забалансовых запасов. На участках недр местного значения «Павловский» и «Усланский» в Обоянском районе Курской области в 2019 году выполнено геологическое изучение с подсчетом запасов песка.

5 участков недр местного значения из распределенного фонда переведены в нераспределенный фонд («Мантуровский 1»; «Мантуровский 2», «Рябиновый»; «Верхнеольшанский», «Искра» (центральная часть участка)).

Вследствие изменения границ горного отвода в нераспределенный фонд недр переведена часть участка недр местного значения «Успенская залежь» с забалансовыми запасами песков.

Таким образом, в нераспределенном фонде недр по состоянию на 01.01.2020 числится 29 участков недр местного значения на 26 месторождениях. Балансовые запасы по этим месторождениям по категории  $A+B+C_1$  составляют 54337,25 тыс. м<sup>3</sup>,  $C_2$  – 10969,96 тыс. м<sup>3</sup>.

Направление использования песков в строительстве широкое, они применяются для производства тяжелых бетонов, пеногазобетонов, ячеистых бетонов, силикатного кирпича и стеновых блоков, строительных растворов, для отсыпки полотна и откосов автомобильных дорог, для производства асфальтобетонов.

В Курской области имеются перспективы выявления новых месторождений строительных песков, пригодных в природном виде и с обогащением для производства строительных работ.

### **Камни строительные**

В качестве строительных камней население Курской области для местных нужд традиционно использует песчаники, которые в виде мелких

месторождений и залежей в ряде районов залегают в песках и суглинках палеогена.

В Курской области по состоянию на 01.01.2020 территориальным балансом запасов полезных ископаемых учтены 3 месторождения строительных камней в Железногорском (Веретенинская залежь Михайловского месторождения) и Рыльском (залежь «Дурово» и проявление «Некрасово») районах с суммарными балансовыми запасами по кат.  $A+B+C_1$  – 29424,32 тыс. м<sup>3</sup> и кат.  $C_2$  — 102450,72 тыс. м<sup>3</sup>. Все 3 месторождения отнесены к распределённому фонду недр. Большая часть из этих запасов, представленная окисленными железистыми кварцитами (по категориям  $B$  – 3100,15 тыс. м<sup>3</sup>,  $C_1$  – 26306,77 тыс. м<sup>3</sup>,  $B+C_1$  – 29406,92 тыс. м<sup>3</sup>,  $C_2$  – 12338,72 тыс. м<sup>3</sup>) и малорудными и безрудными кварцитами, конгломератами, кварц-серицитовыми сланцами, кварцевыми порфирами, метапесчаниками (по категории  $C_2$  в количестве 90112 тыс. м<sup>3</sup>), относится к Веретенинской залежи Михайловского месторождения, разрабатываемого ПАО «Михайловский ГОК». Запасы песчаников на участке недр залежи «Дурово» и на южном фланге проявления «Некрасово» составляют по категории  $C_1$  — 17,40 тыс. м<sup>3</sup>.

Перспективы выявления рентабельных месторождений строительного камня в породах фундамента крайне ограничены, так как кристаллический фундамент залегает на глубинах 120 - 200 и более метров.

### **Торф**

Минерально-сырьевая база по торфу Курской области на 01.01.2020 выглядит следующим образом:

1. Торфяных месторождений площадью более 10 га в границе промышленной глубины торфяной залежи на территории области насчитывается — 62 и делятся на три группы по промышленному освоению. Площадь их в нулевой границе равна 15792 га, в границе промышленной глубины торфяной залежи — 11249 га, оставшаяся площадь на 01.01.2020 г. — 9740 га. Балансовые запасы торфа составляют 28860 тыс. т, в том числе по категориям изученности:  $A$  — 14802 тыс. т,  $B$  — 2376 тыс. т,  $C_1$  — 6218 тыс. т,  $C_2$  — 5464 тыс. т. Забалансовые запасы равны 14834 тыс. т. Общие запасы торфа 43694 тыс. т.

2. Торфяных месторождений с прогнозными ресурсами торфа площадью более 10 га в области - 37 и одно месторождение с частично прогнозными ресурсами. Общая площадь их в нулевой границе - 1800 га, в границе промышленной глубины торфяной залежи — 1091 га, ресурсы торфа — 3188 тыс. т.

3. Торфяных месторождений площадью до 10 га в области — 108, в том числе месторождений с прогнозными ресурсами торфа — 80 и 28 торфяных месторождений, изученных по категории  $C_1$  и  $C_2$ . Площадь 80 торфяных месторождений до 10 га с прогнозными ресурсами торфа по категории  $P_1$  в нулевой границе 634,2 га, в границе промышленной глубины залежи — 307,1 га, ресурсы торфа — 689 тыс. т.

Количество торфяных месторождений, разведанных по категории  $C_1$  и  $C_2$ , площадью до 10 га – 28. Площадь их в нулевой границе – 283,3 га, в границе промышленной глубины торфяной залежи – 136,9 га. Запасы торфа, они же забалансовые равны 397 тыс. т.

В Курской области были разведаны еще 396 торфяных месторождений. Общая площадь их в нулевой границе – 15543,1 га, в границе промышленной глубины торфяной залежи – 9439,2 га.

В настоящее время выработаны 318 торфяных месторождений, 42 месторождения засыпано и застроено, 35 месторождений затоплено и 1 месторождение не обнаружено в поле.

Таким образом, в балансе на 01.01.2020 Курской области насчитывается 207 торфяных месторождений. Из них - 62 площадью более 10 га, 37 месторождений площадью более 10 га с прогнозными ресурсами торфа, 108 месторождений площадью до 10 га.

### **Пресные подземные воды**

Общее количество месторождений и участков пресных подземных вод на территории Курской области, состоящих на учете по состоянию на 01.01.2020 - 175, из них находятся в распределенном фонде 130 месторождений и участков (по данным Курского филиала ФБУ «ТФГИ по Центральному федеральному округу»).

Общее количество запасов пресных подземных вод на 01.01.2020 составляют по категориям  $A+B+C_1+C_2$  – 966,781 тыс.  $m^3$  /сутки, забалансовые запасы 50,6 тыс.  $m^3$  /сутки. В 2019 году степень освоения запасов подземных вод в целом по Курской области составляет 18 %.

В 2019 году на территории Курской области (по данным Отдела водных ресурсов Донского бассейнового водного управления по Курской области) учтенный водоотбор подземных вод составил – 108,84 млн.  $m^3$  /год. Использование подземных вод – 87,78 млн.  $m^3$ , из них:

питьевые и хозяйственно-бытовые нужды – 43,21 млн.  $m^3$ ;

производственные нужды – 33,98 млн.  $m^3$ ;

на орошение – 0,82 млн.  $m^3$ ;

на сельскохозяйственное водоснабжение – 5,4 млн.  $m^3$ ;

прочие нужды – 4,37 млн.  $m^3$ .

**Минеральные подземные воды** изучены на Халинском месторождении. Эксплуатационные запасы минеральных подземных вод утверждены ТКЗ (протокол № 88 от 20.08.2009) в объёме 48  $m^3$  /сутки.

По химическому составу подземные минеральные воды архейско-протерозойского водоносного комплекса слабоминерализованные, хлоридно-натриевые слабощелочные, с минерализацией около 2.4-3.0 г/л.

Органолептические и микробиологические показатели соответствуют нормативным требованиям.

По заключению ФГБУ «НМИЦ РК» Минздрава России минеральная вода из скважины № 3800а относится к минеральным природным питьевым лечебно-столовым водам, соответствующую Калининградскому типу группы ХХХ ГОСТ Р 54316-211 и рекомендована к питьевому

употреблению, а также служить основой к ее промышленному розливу в качестве минеральной питьевой природной лечебно-столовой воды в соответствии с нормативно-технической документацией.

В настоящее время месторождение находится в нераспределенном фонде недр.

### **Лесные ресурсы**

Земельный фонд региона составляет 3 млн. га, из них 2,3 млн. га - земли сельскохозяйственного назначения (76,7 %), 422,1 тыс. га - земли населенных пунктов (14 %), 220,4 тыс. га - земли лесного фонда (7,3 %). Около 54 % земельных ресурсов составляет пашня. Наиболее богаты лесами западные районы области, менее всего лесов в крайней восточной части области. В среднем лесистость составляет 8,8 %.

Леса области относятся к лесам 1 группы и к высшей категории защитности - противозерозионные, имеют большое водоохранное, водорегулирующее, почвозащитное, санитарно-гигиеническое и климаторегулирующее значение. Территория области занята преимущественно лиственными лесами. Наиболее часто встречаются дубовые рощи (дубравы), а также березняки, осинники, ольшаники и ивняки. Основные лесообразующие породы Курской области - дуб черешчатый, береза повислая, ольха черная, сосна, осина и другие. Сосновые леса в естественных насаждениях встречаются на северо-западе региона, насаженные сосновые боры, располагаются преимущественно на левобережных песчаных террасах рек Сейм, Свапа и Псёл.

Органом исполнительной власти субъекта Российской Федерации в сфере лесных отношений по Курской области в Центральном Федеральном округе является комитет лесного хозяйства Курской области. В его ведении находятся леса, расположенные на землях лесного фонда – 237,1 тыс. га или 87,8 % общей площади лесов области.

К лесам, расположенным на землях иных категорий, относятся:

леса, расположенные на землях особо охраняемых природных территорий, – 5,2 тыс. га (1,9 % площади лесов области). Это Центрально-Черноземный государственный природный биосферный заповедник им. В.В.Алехина, учрежденный постановлением Всероссийского Центрального исполнительного комитета и Совета народных комиссаров РСФСР от 10 февраля 1935 года;

леса, расположенные на землях министерства обороны Российской Федерации - 5,3 тыс. га (2,0 % площади лесов области), Курское военное лесничество;

леса, расположенные на землях населенных пунктов, – 10,1 тыс. га (3,7 % площади лесов области);

леса, расположенные на землях иных категорий (бывшие леса сельскохозяйственных организаций, не вошедшие в состав лесничеств) - 12,4 тыс. га (4,6 % площади лесов области).

Основная цель развития лесного хозяйства области заключается в удовлетворении потребностей общества в древесине и других видах

пользования лесом с одновременным сохранением и усилением способностей леса выполнять разнообразные функции, обусловленные ролью леса в качестве важнейшего компонента биосферы.

В целях развития лесного хозяйства области и в соответствии с целями и задачами государственной программы Курской области «Воспроизводство и использование природных ресурсов, охрана окружающей среды в Курской области», утверждена постановлением Администрации Курской области от 18.10.2013 № 748-па и Лесным планом Курской области настоящей Схемой территориального планирования предлагаются следующие основные направления деятельности и перечень мероприятий в области охраны, защиты, воспроизводства лесов и лесоразведения:

#### **Мероприятия по охране лесов от пожаров**

Основными целями системы охраны лесов от пожаров являются: сбережение лесных ресурсов, сокращение всех видов прямого и косвенного ущерба и создание условий для устойчивого развития лесной экосистемы. Организация выполнения противопожарных мероприятий по охране и защите лесов возложена на лесничества и должна соответствовать «Правилам пожарной безопасности в лесах», утвержденным постановлением Правительства Российской Федерации от 7 октября 2020 г. № 1614.

Предусматривается осуществление в целях раннего обнаружения лесных пожаров с помощью системы дистанционного видеонаблюдения, а также при маршрутном наземном патрулировании на всей территории лесного фонда Курской области.

#### **Мероприятия по охране лесов в условиях загрязнения радиоактивными веществами**

Радиационная обстановка на территории отдельных лесничеств Курской области остается нестабильной и требует разработки и осуществления профилактических и реабилитационных мероприятий.

В лесах лесничеств, загрязненных радионуклидами (Цезий-137) необходимо:

установка предупреждающих знаков, устанавливаемых в зонах с плотностью загрязнения цезием  $-137 > 1$  ки/км<sup>2</sup> – на дорогах, перед въездом в зону, съездах с дорог и в местах, наиболее посещаемых населением.

размещение информационных стендов у контор лесничеств, участковых лесничеств, с целью информирования работников лесного хозяйства и населения о радиационной обстановке в лесах, содержащих адреса и телефоны лабораторий и постов, где можно проверить продукцию на содержание радионуклидов. На стендах должна быть представлена схема лесничества, окрашенная по зонам радиоактивного загрязнения с пояснениями действующих в них ограничений.

информирование населения через средства массовой информации должно осуществляться постоянно и содержать сведения о радиоактивном загрязнении лесов, возможности пользования лесной продукцией и



необходимых мерах безопасности в преддверии сезонов заготовки пищевых лесных ресурсов, сбора лекарственных трав, заготовки недревесных лесных ресурсов, а также перед началом пожароопасного периода.

Профилактические и реабилитационные мероприятия по восстановлению социально-экономического значения лесов, загрязненных радионуклидами, сохранению их биологической и противопожарной устойчивости, проводятся в обязательном порядке во всех зонах радиоактивного загрязнения.

### **Мероприятия по защите лесов от вредных организмов**

Зона лесопатологической угрозы на всей территории Курской области – сильная. Единый порядок и условия организации защиты лесов от вредных организмов и других негативных факторов воздействия на лес, а также санитарные требования к использованию лесов, направленные на поддержание полезных функций леса, устанавливают:

«Правила санитарной безопасности в лесах» утвержденные постановлением Правительства РФ от 9 декабря 2020 г. № 2047;

В целях осуществления санитарной безопасности в лесах осуществляются:

- лесопатологические обследования (ЛПО);
- санитарно-оздоровительные мероприятия;
- авиационные и наземные работы по локализации и ликвидации очагов вредных организмов;
- установление санитарных требований к использованию лесов.

### **Мероприятия по воспроизводству лесов**

Лесовосстановление осуществляется в целях восстановления вырубленных, погибших, поврежденных лесов и должно обеспечивать восстановление лесных насаждений, сохранение биологического разнообразия лесов, сохранение полезных функций лесов.

Лесовосстановление осуществляется путем естественного, искусственного или комбинированного восстановления лесов. Естественное восстановление лесов осуществляется за счет мер содействия лесовосстановлению: путем сохранения подроста лесных древесных пород при проведении рубок лесных насаждений, минерализации почвы, огораживании и т.п. Искусственное восстановление лесов осуществляется путем создания лесных культур: посадки сеянцев, саженцев, черенков или посева семян лесных растений. Комбинированное восстановление лесов осуществляется за счет сочетания естественного и искусственного лесовосстановления. Лесовосстановительные мероприятия на каждом лесном участке осуществляются в соответствии с проектом лесовосстановления.

Основным способом лесовосстановления на территории Курской области является искусственное. В лесокультурный фонд включены не покрытые лесом земли (вырубки, гари, погибшие насаждения, прогалины, пустыри), на которых естественное возобновление хозяйственно ценных пород невозможно или затруднено; лесосеки предстоящего ревизионного

периода, намеченные под выборочные рубки, на которых восстановление леса ценными породами возможно только искусственным путем; малоценные и низкополнотные молодняки, намеченные к реконструкции путем создания лесных культур.

Искусственное лесовосстановление проводится, когда невозможно обеспечить естественное или нецелесообразно комбинированное лесовосстановление хозяйственно ценными лесными древесными породами, а также на лесных участках, на которых погибли лесные культуры.

### **Мероприятия по предотвращению незаконных заготовок и нелегального оборота древесины**

Существенный ущерб лесному хозяйству Курской области наносят незаконные рубки. В целях предотвращения незаконных заготовок и оборота древесины создана межведомственная комиссия по предотвращению незаконной заготовки и оборота древесины в Курской области.

Проводится комплексный анализ ситуации с незаконными рубками и оборотом древесины в Курской области, и принимаются меры по ее улучшению. Организовано межведомственное взаимодействие. Проводятся плановые ревизии лесничеств по выявлению незаконных рубок. В предновогодний период проводится месячник по охране лесов, сохранности хвойных молодняков. При усилении оперативного контроля за состоянием, охраной лесного фонда от нарушений лесного законодательства за последние годы просматривается тенденция к снижению объемов незаконных рубок леса с одновременным ростом процента их выявляемости.

## **3.2 ПЕРСПЕКТИВЫ ДЕМОГРАФИЧЕСКОГО РАЗВИТИЯ**

Имеющиеся демографические характеристики позволяют оценить перспективную численность населения региона. Имеющиеся оценки численности населения, проведенные Росстатом, в целом пролонгируют имеющуюся динамику численности населения региона на период реализации настоящей Схемы. Согласно этому прогнозу, среднегодовое снижение численности населения региона в период реализации Схемы будет составлять около 12 тыс. чел.

Таблица 3.2.1

### **Предположительная численность населения Курской области (тыс. чел.)**

Вариант	2002	2012	2022	2032	Индекс роста 2032/2002
Иновационно-прорывной	1235	1119	1080	1050	85
Инерционный	1235	1119	1060	990	80,2

Для оценки перспектив изменения численности населения области и трансформации системы расселения в различных условиях современного режима естественного и механического движения населения был выполнен демографический прогноз. Оценка перспективного изменения численности населения в более широком диапазоне потребовала разработки двух вариантов демографического прогноза (условно – «инновационно-прорывного» и «инерционного»). Они необходимы в условиях поливариантности дальнейшего социально-экономического развития региона. Прогнозные расчёты были выполнены когортно-компонентным методом для области в целом и крупных муниципалитетов региона. Расчётная численность населения и возрастно-половой состав населения были определены на 3 даты: 2022 г. (первая очередь реализации Схемы), 2032 гг. (расчётный срок реализации Схемы).

В основу «инерционного» сценария прогноза была положена гипотеза медленной стабилизации демографических показателей области, муниципальных районов и городских округов. Согласно этой гипотезе до 2020 года будет происходить медленное повышение рождаемости (до уровня 1,4 в городах и 1,55 в сельской местности); повышаться продолжительность жизни (на 2,5 года у мужчин и на 1,5 года у женщин), постепенно к нулевому сальдо будет приведён баланс миграционных потоков.

«Инновационно-прорывной» сценарий основывался на более существенном росте рождаемости – до 1,6 рождений на одну женщину в фертильном возрасте в городах и 1,7 (в сельской местности), увеличении продолжительности жизни на 5 и 3 года соответственно у мужчин и женщин, формировании условий для миграционного прироста (до нулевой отметки в течение первой очереди реализации схемы и до положительного сальдо на уровне 3 – 3,5 тыс. на расчётный срок).

Для инерционного и инновационно-прорывного сценариев прогнозировалось незначительное повышение возраста матери; внутрирегиональный миграционный прирост распределялся пропорционально фактическому распределению прибывших и выбывших в период с 2000 по 2005 гг.).

Результаты прогноза по «инновационно-прорывному» сценарию показывают, что незначительное улучшение демографических показателей в ближайшей перспективе не сможет привести к кардинальному изменению динамики численности населения. В целом к 2022 году численность населения региона сократится на 12,6 %, а к 2032 году на 15 %. Во всех территориях области миграционный прирост не будет компенсировать естественную убыль населения. К числу наиболее проблемных (в перспективе – демодефицитных районов) относятся преимущественно периферийные территории области, как восточные, так и западные.

**Предполагаемое изменение численности населения.  
«Иновационно-прорывной сценарий», 2002-2032**

Территория	2002	2012	2022	2032	Индекс роста (2032/2002)
Область	1235	1119	1080	1050	85,0 %
г. Курск	412,3	428,7	388,4	377,6	91,6
г. Железнодорожск	95,5	96,6	91,4	88,9	93,1
г. Курчатов	45,6	41,0	42,8	41,6	91,2
г. Льгов	23,8	20,6	20,3	19,7	82,8
г. Щигры	19,6	16,4	16,5	16,1	82,1
Беловский район	22,2	16,7	17,4	16,9	76,1
Большесолдатский район	14,6	12,1	12,1	11,8	80,8
Глушковский район	28,2	21,3	22,2	21,6	76,6
Горшеченский район	22,8	17,5	17,7	17,3	75,9
Дмитриевский район	22,4	16,6	17,0	16,5	73,7
Железнодорожский район	18,2	16,6	15,7	15,2	83,5
Золотухинский район	26,8	22,5	22,1	21,5	80,2
Касторенский район	24,2	16,7	18,2	17,7	73,1
Коньшевский район	15,2	9,6	11,0	10,7	70,4
Кореневский район	21,5	17,3	17,5	17,0	79,1
Курский район	56,5	53,0	48,4	47,1	83,4
Курчатовский район	19,7	18,4	16,5	16,1	81,7
Льговский район	19,3	13,4	14,7	14,2	73,6
Мантуровский район	16,8	13,3	13,2	12,8	76,2
Медвенский район	19,2	16,4	17,0	16,5	85,9
Обоянский район	35,8	29,7	29,4	28,6	79,9
Октябрьский район	23,9	23,8	22,1	21,5	90,0
Поныровский район	13,6	11,5	11,2	10,9	80,1
Пристенский район	21,2	16,1	16,8	16,4	77,4
Рыльский район	40,7	32,6	34,1	33,2	81,6
Советский район	23,7	18,2	19,3	18,8	79,3
Солнцевский район	18,5	14,4	15,2	14,8	80,0
Суджанский район	31,5	26,4	26,6	25,9	82,2
Тимский район	14,6	11,4	11,6	11,2	76,7
Фатежский район	23,2	19,2	19,5	18,9	81,5
Хомутовский район	16,4	10,5	12,2	11,8	72,0
Черемисиновский район	12,4	9,7	10,0	9,7	78,2
Щигровский район	15,1	11,2	12,0	11,6	76,8

**Предполагаемый состав населения по возрасту  
по «Иновационно-прорывному сценарию», 2002-2032 год**

Территория	Всего	Население, в том числе		
Область	2032	моложе трудоспособного	трудоспособное	старше трудоспособного
г. Курск	377,6	54,8	245,4	77,3
г. Железнодорожск	88,9	13,7	58,9	16,3
г. Курчатов	41,6	6,9	28,6	6,1
г. Льгов	19,7	2,8	11,8	5,2
г. Щигры	16,1	2,2	9,5	4,4
Беловский район	16,9	2,7	9,2	5,0
Большесолдатский район	11,8	1,8	6,4	3,6
Глушковский район	21,6	3,3	11,2	7,1
Горшеченский район	17,3	2,3	8,9	6,1
Дмитриевский район	16,5	2,1	8,5	5,9
Железнодорожский район	15,2	2,0	8,3	4,9
Золотухинский район	21,5	3,2	12,5	5,7
Касторенский район	17,7	2,6	9,4	5,8
Коньшевский район	10,7	1,4	5,4	3,9
Кореневский район	17,0	2,7	9,4	4,9
Курский район	47,1	6,8	28,2	12,2
Курчатовский район	16,1	2,0	9,0	5,1
Льговский район	14,2	2,0	7,2	5,0
Мантуровский район	12,8	1,8	6,8	4,2
Медвенский район	16,5	2,3	9,5	4,7
Обоянский район	28,6	4,1	16,0	8,5
Октябрьский район	21,5	3,4	13,0	5,1
Поныровский район	10,9	1,9	6,3	2,7
Пристенский район	16,4	2,4	8,8	5,2
Рыльский район	33,2	4,7	19,7	8,7
Советский район	18,8	2,8	10,5	5,5
Солнцевский район	14,8	2,3	8,1	4,5
Суджанский район	25,9	4,0	14,9	7,0
Тимский район	11,2	1,7	6,1	3,4
Фатежский район	18,9	3,0	10,6	5,3
Хомутовский район	11,8	1,6	6,4	3,8
Черемисиновский район	9,7	1,6	5,5	2,6
Щигровский район	11,6	1,7	6,3	3,6

«Инерционный» демографический сценарий характеризуется снижением численности населения по области в целом и в подавляющем числе малых территорий. При реализации данного сценария демографического развития Курской области общая депопуляция региона

на расчётный срок схемы не будет выходить за пределы 20 %, это с большой вероятностью не позволит в общем виде сохранить современную систему расселения, численность населенных пунктов сократиться, что потребует преобразований административно-территориального деления Курской области.

Таблица 3.2.4

**Предполагаемое изменение численности населения.  
«Инерционный сценарий», 2002-2032**

Территория	2002	2012	2022	2032	Индекс роста (2032/2002)
Область	1235	1119	1060	990	80,2 %
г. Курск	412,3	428,7	381,2	356,0	86,3
г. Железногорск	95,5	96,6	89,7	83,8	87,7
г. Курчатова	45,6	41,0	42,0	39,2	86,0
г. Льгов	23,8	20,6	19,9	18,6	78,0
г. Щигры	19,6	16,4	16,2	15,1	77,2
Беловский район	22,2	16,7	17,1	15,9	71,8
Большесолдатский район	14,6	12,1	11,9	11,1	76,1
Глушковский район	28,2	21,3	21,8	20,3	72,1
Горшеченский район	22,8	17,5	17,4	16,3	71,3
Дмитриевский район	22,4	16,6	16,7	15,6	69,5
Железногорский район	18,2	16,6	15,4	14,4	79,0
Золотухинский район	26,8	22,5	21,7	20,2	75,6
Касторенский район	24,2	16,7	17,9	16,7	69,1
Коньшевский район	15,2	9,6	10,8	10,1	66,3
Кореневский район	21,5	17,3	17,2	16,0	74,6
Курский район	56,5	53,0	47,5	44,4	78,6
Курчатовский район	19,7	18,4	16,2	15,2	77,0
Льговский район	19,3	13,4	14,4	13,4	69,6
Мантуровский район	16,8	13,3	12,9	12,1	71,8
Медвенский район	19,2	16,4	16,7	15,6	81,0
Обоянский район	35,8	29,7	28,8	26,9	75,2
Октябрьский район	23,9	23,8	21,7	20,3	84,9
Поныровский район	13,6	11,5	11,0	10,3	75,4
Пристенский район	21,2	16,1	16,5	15,4	72,8
Рыльский район	40,7	32,6	33,5	31,3	76,9
Советский район	23,7	18,2	19,0	17,7	74,8
Солнцевский район	18,5	14,4	14,9	13,9	75,2
Суджанский район	31,5	26,4	26,1	24,4	77,5
Тимский район	14,6	11,4	11,4	10,6	72,6
Фатежский район	23,2	19,2	19,1	17,8	76,9
Хомутовский район	16,4	10,5	12,0	11,2	68,1
Черемисиновский район	12,4	9,7	9,8	9,2	74,0
Щигровский район	15,1	11,2	11,7	11,0	72,7

Таблица 3.2.5

**Предполагаемый состав населения по возрасту  
по «Инерционному сценарию», 2002-2032 год**

Территория	Всего	Население, в том числе		
Область	2032	моложе трудоспособного	трудоспособное	старше трудоспособного
г. Курск	356,0	51,7	231,4	72,9
г. Железнодорожск	83,8	13,0	55,5	15,3
г. Курчатов	39,2	6,5	26,9	5,8
г. Льгов	18,6	2,6	11,1	4,9
г. Щигры	15,1	2,1	8,9	4,1
Беловский район	15,9	2,5	8,7	4,7
Большесолдатский район	11,1	1,7	6,1	3,4
Глушковский район	20,3	3,1	10,5	6,7
Горшеченский район	16,3	2,2	8,4	5,7
Дмитриевский район	15,6	2,0	8,0	5,6
Железнодорожский район	14,4	1,9	7,9	4,6
Золотухинский район	20,2	3,1	11,8	5,4
Касторенский район	16,7	2,4	8,9	5,4
Коньшевский район	10,1	1,3	5,1	3,7
Кореневский район	16,0	2,6	8,8	4,6
Курский район	44,4	6,4	26,6	11,5
Курчатовский район	15,2	1,9	8,5	4,8
Льговский район	13,4	1,9	6,9	4,7
Мантуровский район	12,1	1,7	6,4	3,9
Медвенский район	15,6	2,2	9,0	4,4
Обоянский район	26,9	3,8	15,0	8,0
Октябрьский район	20,3	3,2	12,3	4,9
Поныровский район	10,3	1,8	5,9	2,5
Пристенский район	15,4	2,3	8,3	4,8
Рыльский район	31,3	4,5	18,6	8,2
Советский район	17,7	2,7	9,9	5,2
Солнцевский район	13,9	2,1	7,6	4,2
Суджанский район	24,4	3,8	14,0	6,6
Тимский район	10,6	1,6	5,8	3,2
Фатежский район	17,8	2,8	10,0	5,0
Хомутовский район	11,2	1,5	6,1	3,6
Черемисиновский район	9,2	1,5	5,2	2,4
Щигровский район	11,0	1,6	5,9	3,4

При расчете численности населения по муниципальным образованиям учитывалась тенденция роста численности городского населения и

снижения численности сельского. Это определило рост численности населения по городским поселениям, и его масштабы в зависимости от их значимости в расселенческом и экономическом комплексе области. Снижение сельского населения принималось более низкими темпами в районах, входящих в Курско-Курчатовскую агломерацию, а также прилегающих к основным городским поселениям.

Таким образом, в соответствии с прогнозом численности населения Курской области по инерционному прогнозу численность населения Курской области в период 2012 г.- 2032 г. должна снизиться с 1119 тыс. человек до 990 тыс. чел. или на 11,5 %. При этом доля городского населения должна увеличиться с 65,9 % до 75,1 %.

Динамика численности населения области основана на прогнозе естественного и механического движения. Рождаемость (в промилях) должна, при некотором росте в середине прогнозируемого периода, приблизиться к современному уровню, а смертность стабилизироваться. В результате намечается небольшое сокращение естественной убыли. Наряду с этим намечается увеличение в несколько раз механического прироста (с 2,9 в 2012 г. до 5,1 тыс. чел. в 2032г.).

Стабилизация смертности должно определить небольшое омоложение населения, однако женщин в репродуктивном возрасте остается по-прежнему мало для воспроизводства населения. Доля лиц младше трудоспособного возраста будет продолжать снижаться с 14,8 % до 14,7 %, лиц в трудоспособном возрасте должна повысится с 59,6 % до 60,6 %, а лиц старше трудоспособного возраста немного сократиться с 25,6 % до 24,7 %.

### **3.3 МЕРОПРИЯТИЯ ПО РАЗВИТИЮ СОЦИАЛЬНОЙ ИНФРАСТРУКТУРЫ**

На перспективу организация обслуживания населения Курской области должна формироваться с учетом специфики расселения на данной территории. В каждом населенном пункте поместить весь комплекс учреждений и предприятий обслуживания невозможно по экономическим причинам, следовательно, каждый населенный пункт должен иметь те учреждения обслуживания и ту их емкость, которые целесообразны по условиям реального спроса, и которые могут существовать, исходя из экономической эффективности их функционирования (допускаются исключения по жизненно необходимым видам).

Стратегическая цель - повышение качества жизни населения за счет популяризации здорового образа жизни, развития социальной инфраструктуры и развития современных технологий в социальной сфере.

Чтобы сформировать систему обслуживания, которая бы позволила обеспечить человека всем необходимым, в экономически оправданных пределах по радиусу доступности и ассортименту услуг, необходимо создание ступенчатой системы культурно-бытового обслуживания, которая



позволяет в соответствии с проектной системой расселения, основанной на иерархической соподчиненности опорных центров, создавать экономически целесообразную социальную инфраструктуру.

Стратификация центров обслуживания:

областной и межрегиональный уровень – Курск;

межрайонный уровень – Железногорск, Курчатов, Рыльск, Льгов, Суджа, Обоянь, Щигры, Горшечное/Касторное;

районный уровень – районные центры;

уровень поселений – центры поселений.

Особое внимание необходимо уделять формированию уровню межрайонных центров. Определению его функций и инфраструктурному обеспечению доступности услуг.

За основу определения состава учреждений и предприятий обслуживания, которые должны быть размещены в каждом поселении, должна приниматься периодичность посещения различных учреждений. Следует выделять три ступени периодичности посещения учреждений.

Первая ступень должна состоять из культурно-бытовых учреждений и предприятий повседневного пользования, посещаемых населением не реже одного раза в неделю или тех, которые должны быть расположены в непосредственной близости к местам проживания и работы населения (начальная или основная школы, детские сады-ясли, досуговое учреждение, магазин товаров повседневного спроса, предприятие общественного питания, учреждения медицинского обслуживания, предприятия бытового обслуживания). Данные учреждения должны обслуживать население, проживающее в радиусе 30 минут пешеходной доступности, а также обслуживать за счет выездных форм.

Вторая ступень – учреждения периодического пользования, посещаемые населением не реже одного раза в месяц (дом культуры, больница, поликлиника, торговый центр, ресторан, специализированные предприятия бытового обслуживания и др.). Они должны размещаться в крупных населенных пунктах и обслуживать население, проживающее в пределах 1-часовой транспортной доступности. Для населения, проживающего за пределами данного радиуса, могут формироваться подрайонные центры и самостоятельные центры, обслуживающие население, в основном в пределах 30-минутной транспортной доступности.

Третья ступень – учреждения эпизодического пользования (специализированные учебные заведения и больницы, крупные специализированные торговые центры, театры, концертные и выставочные залы и др.), посещаемые населением реже одного раза в месяц, размещение которых целесообразно в крупных городах и областном центре. Доступность объектов эпизодического пользования, сосредотачиваемых в межрайонных центрах, должна составлять в среднем 2 - 2,5 часа транспортной доступности.

В основу формирования системы обслуживания населения положен дифференцированный подход к составу, организации и размещению услуг, которые подразделяются на две группы:

объекты, обеспечивающие населению базовый, социально гарантируемый минимум, или стандарт услуг, в основном, на бюджетной или льготной основе;

не лимитируемые коммерческие объекты, на коммерческой основе.

Создание социальной инфраструктуры, минимально необходимой для реализации гарантий, установленных Конституцией Российской Федерации и федеральным законодательством на безвозвратной основе, предполагается осуществлять за счет избирательной инвестиционной поддержки регионов в рамках целевых программ.

### **3.3.1. Развитие системы образования**

В Курской области действует 266 дошкольных образовательных организаций, из них 257 муниципальных, 2 областных и 7 частных; 23 центра раннего развития, на базе 40 общеобразовательных школ функционирует 61 дошкольная группа с полным днем пребывания для более 1000 детей. По данным Росстата охват детей дошкольным образованием растет: с 45,2 % в 2005 году до 54,9 % в 2017 году. Доступность дошкольного образования детей в возрасте от 3 до 7 лет в Курской области в 2019 году составляет 100 %.

Активно в регионе поддерживается детское творчество. Созданы региональный модельный центр дополнительного образования, детский технопарк «Кванториум», региональный центр выявления и поддержки одаренных детей по типу центра «Сириус».

Численность обучающихся в организациях, осуществляющих образовательную деятельность по образовательным программам начального общего, основного общего, среднего общего образования, в 2019 году составила 116,4 тыс. чел. (в 2016 году - 110,2 тыс. чел.). Численность учителей при этом выросла с 11,2 тыс. чел. в 2016 году до 11,5 тыс. чел., соответственно нагрузка на учителей несколько возросла с 9,76 учеников на учителя до 10,16. Схожие тенденции наблюдаются по всей стране в результате оптимизации сети образовательных учреждений на фоне увеличения числа школьников в результате поддержки рождаемости. Повышение уровня нагрузки в будущем может отрицательно повлиять на качество образования в школах.

В Курской области расположено 28 профессиональных образовательных организаций, в которых ведется подготовка рабочих по 35 специальностям, а специалистов среднего звена - по 85. Численность обучающихся по образовательным программам подготовки специалистов среднего звена и рабочих увеличилась с 2016 по 2019 годы с 26,8 тыс. чел. до 27,6 тыс. чел., при этом число преподавателей в организациях, осуществляющих образовательную деятельность по образовательным

программам среднего профессионального образования, выросло с 1464 до 1520 человек. Таким образом, на каждого преподавателя приходится 18,18 ученика, что менее, чем в 2016 году (18,34). Последовательно внедряется практико-ориентированная (дуальная) модель обучения. Представители региона ежегодно участвуют и становятся победителями в Национальном чемпионате рабочих профессий «Молодые профессионалы» (WorldSkillsRussia).

Система высшего образования Курской области, по состоянию на 1 октября 2019 года, представлена 13 образовательными организациями высшего образования и филиалами (далее - ООВО), в которых по программам среднего профессионального и высшего образования обучается более 41 тыс. человек (4 федеральные организации и 3 федеральных филиала; 1 организация, подведомственная Администрации Курской области; 3 негосударственные организации и 2 негосударственных филиала). По состоянию на 1 октября 2019 года всего в регионе по программам высшего образования (бакалавриат, специалитет, магистратура) обучалось более 36 тыс. человек, в том числе: в Юго-Западном государственном университете - 10862, Курском государственном университете - 10604, Курском государственном медицинском университете - 6505, Курской государственной сельскохозяйственной академии им. И.И. Иванова - 3482.

Регион занимает 11-е место по числу студентов высших учебных заведений на 10000 жителей - 343 чел., что выше среднероссийского уровня (284 чел.). В целом численность студентов в образовательных организациях высшего образования снижается в связи с влиянием негативных демографических тенденций с 60 тыс. чел. в 2013 году до 36,4 тыс. человек в 2019 году, то есть на 39,4 %. В России в целом сокращение составило 27,9 %, что частично говорит о снижении привлекательности курских вузов. Основную конкуренцию вузам Курской области составляют образовательные организации Москвы и Санкт-Петербурга.

Трудоустройство выпускников — это один из ключевых критериев эффективности деятельности ООВО, положительный результат которой возможен только в итоге системной слаженной работы органов исполнительной власти региона и образовательных организаций высшего образования.

В 2019/2020 учебном году в системе образования Курской области функционируют 6 образовательных организаций, в которых созданы 9 кадетских групп (классов) с использованием культурно-исторических традиций казачества с охватом 193 обучающихся.

Сохраняется проблема с доступностью яслей. Схема территориального планирования Курской области направлена на решение ряда следующих важных задач в сфере образования:

создание условий для развития качественного и доступного образования;

оптимизация и рационализация сети образовательных учреждений, создание региональной системы непрерывного образования;

создание условий в учреждениях интернатного типа для полноценного развития детей с ограниченными возможностями здоровья;

повышение образовательного уровня и квалификации педагогических работников, в том числе путем материального стимулирования;

приведение профессионального образования в соответствие с требованиями существующей экономической системы;

создание условий для развития и эффективного использования научного потенциала области с дальнейшим внедрением научных достижений в экономику и социальную сферу региона.

В системе дошкольного образования отмечается дефицит мест в детских дошкольных учреждениях и ежегодный рост очередников в детские сады. Для решения данных вопросов предлагаются общие для разных типов расселения мероприятия - формирование гибкой системы «детский сад – школа», в которой дошкольное и начальное общее образование объединялись бы в единые комплексы (одно здание, возможность учителей работать как в старших и подготовительных группах детских садов, так и в начальной школе). Такие решения позволят оперативно реагировать на изменения соотношений численности детей различных возрастных групп.

Имеются проблемы в территориальной организации общего образования, и, в частности, не полная заполняемость общеобразовательных школ, особенно в сельской местности.

Таблица 3.3.1.1.

**Перечень планируемых объектов капитального строительства областного значения Курской области в области образования**

№ п/п	Наименование объекта	Адрес	Характеристика объекта	Срок реализации
1	Реставрация ОБУДО «ОЦРТДиЮ»	г. Курск, ул. Семеновская, 13	Мощность - 500. Площадь объекта - 1044,5 м <sup>2</sup> + 12,11 м <sup>2</sup> (ветроэлектростанция). Площадь земельного участка - 1999 м <sup>2</sup> Количество рабочих мест - 34	Первая очередь
		г. Курск, ул. Семеновская, 14	Мощность - 150. Площадь объекта – 198,5 м <sup>2</sup> . Площадь земельного участка - 1856 м <sup>2</sup> . Количество рабочих мест - 10	Первая очередь

№ п/п	Наименование объекта	Адрес	Характеристика объекта	Срок реализации
2	Реконструкция центра дополнительного образования детей и взрослых «ЭКО-ПАРК» ОБПОУ «Курский государственный политехнический колледж»	г. Курск, ул. Никитская, 74	Мощность - 1130 в год. Площадь объекта - 673,94 м². Площадь земельного участка - 56926 м². Количество рабочих мест - 43	Первая очередь
3	Капитальный ремонт актового зала главного учебного корпуса ОБПОУ «Курский монтажный техникум»	г. Курск, ул. Советская, 14	Объект культурного наследия. Общая площадь актового зала – 385 м². Количество посадочных мест - 250	Первая очередь
4	Реставрация здания ОБПОУ «КЭМТ» по ул. С. Саровского, дом 12 Литер А	г. Курск, ул. С.Саровского, 12	Объект культурного наследия. Общая площадь учебного корпуса – 4191,8 м². Количество учебных мест – 525	Первая очередь
5	Реставрация здания общежития ОБПОУ «КТС»	г. Курск, ул. С.Перовской, 13	Объект культурного наследия. Общая площадь здания – 1064,4 м². Количество мест - 100	Первая очередь
6	Строительство в г.Курске комплекса зданий для нужд ОКОУ «Курская школа-интернат для детей с ограниченными возможностями здоровья»		Общая площадь здания - 14050 м². Количество мест для детей – 360. Количество рабочих мест – 70	Первая очередь

### 3.3.2. Развитие системы здравоохранения

С целью улучшения здоровья граждан Курской области необходимо обеспечить качественный подход к формированию системы здравоохранения, что предполагает развитие инновационных разработок в сфере профилактики, диагностики и лечения заболеваний (включая восстановительное), эффективной системы подготовки и переподготовки медицинских кадров, современных высокотехнологичных информационных систем.

Задачей развития системы здравоохранения является формирование современной системы медицинского обслуживания на основе создания современной инфраструктуры, ранней диагностики и профилактики заболеваний, развития центров высокотехнологичной медицины.

Реализация схемы территориального планирования субъекта РФ направлена на решение следующих задач:

- обеспечение государственных гарантий по доступному и качественному медицинскому обслуживанию;
- укрепление материально-технической базы отрасли;
- осуществление мониторинга состояния здоровья;
- совершенствование деятельности по оказанию медицинской помощи матерям и детям.

Основная проблема территориальной организации амбулаторно-поликлинического обслуживания – нехватка специализированных кадров. Несмотря на недобор по госгарантиям наблюдается пониженная доступность специализированных услуг. Шагом на пути к решению этой и других проблем здравоохранения может стать более четкое разделение медицинских услуг по иерархическим уровням.

**Областной и межрегиональный уровень** – формирование центра учреждений медицинских услуг с полным спектром врачебных специальностей, то есть наличие учреждений основных видов медицинской помощи и учреждений специализированных видов стационарной и поликлинической помощи. Областные специализированные больничные учреждения ориентированы на обслуживание, как местного населения, так и соседних областей. Предусматривается расширение доступа к услугам ведомственных учреждений здравоохранения и формирование сегмента частного поликлинического обслуживания с помощью развития добровольного медицинского страхования.

#### **Межрайонный уровень**

Межрайонные центры становятся, прежде всего, центрами стационарного лечения и специализированной диспансеризации. На уровне межрайонных центров дублируется часть функций регионального центра. Межрайонные центры становятся крупными базами скорой помощи. Формирование межрайонного уровня услуг здравоохранения является важнейшей задачей территориального планирования в социальной сфере.

### **Районный уровень**

Степень централизации учреждений здравоохранения на уровне районных центров зависит от типа системы расселения, в соответствии с которыми определяется необходимое количество районных субцентров. Основная функция районного уровня – поликлиническая, амбулаторная помощь. Основная задача – повсеместное повышение качества предоставляемых лечебно-поликлинических услуг, реализуемое по средствам роста финансирования этого звена. Со временем пропорция между участковыми врачами и врачами общей практики должна постепенно смещаться в пользу последних. Наиболее нуждаются во врачах общей практики районы со средне- и мелкоселенным расселением, резко отрицательной динамикой численности населения, удаленные от районных субцентров поликлинического обслуживания.

### **Межпоселенческий уровень**

Основная единица системы здравоохранения – ФАП. Их количество и размещение определяется типом системы расселения, динамикой развития и наличием особых условий в соответствии с районными схемами территориального планирования. Во внутрирайонных центрах следует размещать местные станции скорой помощи, кабинеты врачей общей практики.

Таблица 3.3.2.1

**Перечень планируемых объектов капитального строительства областного значения  
Курской области в области здравоохранения**

№ п/п	Наименование объекта	Адрес	Размер земельного участка (га)	Мощность объекта	Ориенти- ровочная стоимость объекта (млн. рублей)	Предпола- гаемые сроки строитель- ства	Обоснование необходимости строительства
<b>город Курск</b>							
1.	Строительство объекта государственной собственности Курской области «Многопрофильная областная детская клиническая больница 3 уровня в г. Курске»	г. Курск, проспект Плевицкой	12 га	400 койко-мест круглосуточного стационара, 60 койко-мест дневного стационара, 25 койко-мест отделения реанимации, консультативная поликлиника на 450 посещений в смену	7271,281	Первая очередь	Приспособленное здание, дефицит площадей до 80 %, отсутствие условий организации медицинской помощи согласно стандартам и порядкам оказания медицинской помощи
2.	Областное бюджетное учреждение здравоохранения «Областная клиническая инфекционная больница имени Н.А.Семашко» Строительство инфекционного боксированного корпуса	г. Курск, ул. Сумская, 45г	В границах земельного участка ОБУЗ «Областная клиническая инфекционная больница имени Н.А.Семашко »	60 коек с реанимационным отделением на 6 коек	400,0	Первая очередь	Дефицит площадей



№ п/п	Наименование объекта	Адрес	Размер земельного участка (га)	Мощность объекта	Ориенти- ровочная стоимость объекта (млн. рублей)	Предпола- гаемые сроки строитель- ства	Обоснование необходимости строительства
3.	Областное бюджетное учреждение здравоохранения «Курская городская больница № 3» комитета здравоохранения Курской области: строительство пищеблока	г. Курск, ул. Обоянская, д. 16	В границах земельного участка ОБУЗ «Курская горбольница № 3» 0,02 га		27,617 млн. руб. (локально- сметный расчет в ценах 4 кв. 2011 года) + 0,5 млн. руб. (технические условия)	Первая очередь	Соблюдение соответствия организации лечебного питания больных требованиям противоэпидемического режима
4.	Строительство лечебного корпуса стационара	г. Курск, ул. Обоянская, д. 16	В границах земельного участка ОБУЗ «Курская горбольница № 3» 0,032	100 койко-мест	не определено	Первая очередь	Соблюдение санитарно-гигиенических норм и правил
5.	Реконструкция акушерско-гинекологического корпуса областного бюджетного учреждения здравоохранения «Курская городская клиническая больница № 4» комитета здравоохранения Курской области	г. Курск, 2-й Промышленный пер., 13	4,4204	125 коек круглосуточного пребывания, 55 коек отделение новорожденных	995,0	Первая очередь	Здание с 1965 г., капитальный ремонт не проводился, ветхое состояние, нехватка помещений, несоответствие нормам и требованиям СанПиН Сметная стоимость реконструкции в ценах 3 квартала 2013 года - 834 013,9 тыс. рублей, корректировка ПСД - 2000,0 тыс. руб. Ориентировочная стоимость строительства данного объекта на

№ п/п	Наименование объекта	Адрес	Размер земельного участка (га)	Мощность объекта	Ориентировочная стоимость объекта (млн. рублей)	Предполагаемые сроки строительства	Обоснование необходимости строительства
							сегодняшний день составляет 995,0 млн. рублей.
6.	Строительство пристройки к зданию областного бюджетного учреждения здравоохранения «Курская городская поликлиника № 5» комитета здравоохранения Курской области	г. Курск, ул. Запольная, 43		750 посещений в смену	120,0	Первая очередь	Отсутствие площадей для размещения кабинетов врачей терапевтов участковых, отделения мед. профилактики, отделения неотложной медицинской помощи, лаборатории, лаборатории ПЦР, кабинета КТ
7.	Бюджетное медицинское учреждение «Курская областная клиническая больница» комитета здравоохранения Курской области: строительство реабилитационного отделения	г. Курск, ул. Сумская, 45-А	Размер участка - 11,6 га;	30 койко-мест	30,0	Первая очередь	Программа развития медицинской реабилитации в Курской области на 2018 - 2023 гг.
8.	Бюджетное медицинское учреждение «Курская областная клиническая больница» комитета здравоохранения Курской области: строительство операционного блока	г. Курск, ул. Сумская, 45	Размер участка - 11,6 га; планируемая площадь объекта - 6500 м <sup>2</sup>	-	1,015 (уточнение после разработки ПСД)	Первая очередь	План развития МТБ БМУ «КОКБ» на 2018 - 2025 гг.
9.	Строительство подстанции скорой помощи областного бюджетного учреждения здравоохранения «Курская городская станция скорой	г. Курск, проспект Победы	Не определен	4 бригады 18 человек в смене	8 - 9,0	Первая очередь	Соблюдение нормативного времени доезда до 20 минут. Приказ МЗ СР № 388-н от 20.06.2013 г.

№ п/п	Наименование объекта	Адрес	Размер земельного участка (га)	Мощность объекта	Ориенти- ровочная стоимость объекта (млн. рублей)	Предпола- гаемые сроки строитель- ства	Обоснование необходимости строительства
	медицинской помощи» комитета здравоохранения Курской области						
10.	Строительство подстанции скорой помощи областного бюджетного учреждения здравоохранения «Курская городская станция скорой медицинской помощи» комитета здравоохранения Курской области	Северо-Западный район г. Курска	Не определен	7 бригад 30 человек в смену	12,0	Первая очередь	Соблюдение нормативного времени доезда до 20 минут. Приказ МЗ СР N 388-н от 20.06.2013 г.
11.	Областное бюджетное учреждение здравоохранения «Бюро судебно- медицинской экспертизы» комитета здравоохранения Курской области Строительство морга	г. Курск, ул. Агрегатная	0,5 га		70,0	Первая очередь	Социальная необходимость
12.	Строительство объекта «Газовая котельная ОБУЗ «Областной клинический противотуберкулезный диспансер»	г. Курск, ул. 3-я Пушкарная, 2	2,8 га	1047 кВт	23,219	Первая очередь	Объект построен и введен в эксплуатацию в 2019 году
13.	Строительство объекта «Поликлиника ОБУЗ «Областной клинический противотуберкулезный диспансер», расположенная по адресу: г. Курск, ул.3-я Пушкарная,2»	г. Курск, ул. 3-я Пушкарная, 2	2,8 га	150 посещений в смену, 18 коек дневного стационара	389,443	Первая очередь	Старое здание поликлиники по ул. Советская, 5а подлежит сносу (ветхое состояние)
14.	ОБУЗ «Областной перинатальный центр» строительство гинекологического отделения	г. Курск, проспект Вячеслава Клыкова, 100	5,33га	100 коек, дневной стационар на 10 коек и лаборатория ЭКО	950,0	Первая очередь	Письмо Минздравсоцразвития России от 29.08.2011. Проект и положительное заключение

№ п/п	Наименование объекта	Адрес	Размер земельного участка (га)	Мощность объекта	Ориентировочная стоимость объекта (млн. рублей)	Предполагаемые сроки строительства	Обоснование необходимости строительства
							АУКО «Государственная экспертиза проектов Курской области»
15.	Строительство детской поликлиники	г. Курск, проспект А.Дериглазова		400 посещений в смену	Не определено	Первая очередь	Многоэтажная застройка, социальная необходимость.
16.	Автономное учреждение здравоохранения Курской области «Курский областной санаторий «Соловьиные зори» Реконструкция пристройки к жилому дому по адресу: г. Курск, ул. Черняховского, 20 для размещения детского санаторно-оздоровительного лагеря АУЗ «Курский областной санаторий «Соловьиные зори» с подключением его помещений к единой планировочной системе санаторного комплекса за счет воздушного перехода»	г. Курск, 3-й Краснопо-лянский пер., д. 1 (главный корпус), ул. Черняховского, д.24а (воздушный переход), Черняховского, д. 22а (ФОК)	В границах земельного участка учреждения	60 мест	41,726	Первая очередь	Увеличение количества койко-мест, открытие детского отделения в новом здании и перенос административного корпуса, открытие актового и тренажерного залов в новом корпусе
17.	Строительство взрослой поликлиники	г. Курск, проспект Плевицкой	Не определен	на 600 посельсоветмену	Не определено	Первая очередь	Многоэтажная застройка, социальная необходимость
18.	Строительство детской поликлиники	г. Курск, проспект Плевицкой	Не определен	на 600 посельсоветмену	Не определено	Первая очередь	Многоэтажная застройка, социальная необходимость

№ п/п	Наименование объекта	Адрес	Размер земельного участка (га)	Мощность объекта	Ориенти- ровочная стоимость объекта (млн. рублей)	Предпола- гаемые сроки строитель- ства	Обоснование необходимости строительства
19.	Строительство подстанции скорой медицинской помощи	г. Курск, проспект Плевицкой	Не определен	6 круглосуточных выездных бригад	Не определено	Первая очередь	Многоэтажная застройка, социальная необходимость
20.	Реконструкция с надстройкой этажа здания областного бюджетного учреждения здравоохранения «Курская городская детская стоматологическая поликлиника» комитета здравоохранения Курской области	г. Курск, ул. Хуторская, 3	0,07 (согласно ПСД)	108 посещений в смену	30,0 (в ценах 2-го кв. 2012 по ПСД) 0,046 на экспертизу и проверку сметной стоимости строительства	Первая очередь	Нехватка площадей в связи с увеличением количества обслуживаемых детей
21.	Строительство объекта «Поликлиника на 600 посещений в смену»	г. Курск, пр-т А.Дериглазова	Не определен	600 посещений в смену	Не определено	Первая очередь	Социальная необходимость
22.	Строительство пристройки к хирургическому корпусу ОБУЗ «Курская городская клиническая больница скорой медицинской помощи»	г. Курск, ул. Пирогова, 14	На территории действующего учреждения 3,9 га	Около 6 тыс. операций в год	70,0	Первая очередь	Дефицит площади, несоответствие действующим санитарно- эпидемиологическим нормам структуры хирургической службы
23.	Реконструкция объекта по ул. Сониной, 1 под размещение комитета здравоохранения Курской области, в том числе структурных подразделений комитета	г. Курск, ул. Сониной, 1	0,2988 га	1576,5 м²	30,0	Первая очередь	Дефицит площади в занимаемых помещениях в здании по Красной площади, б, высокий процент износа здания, несоответствие здания действующим нормативным требованиям

№ п/п	Наименование объекта	Адрес	Размер земельного участка (га)	Мощность объекта	Ориенти- ровочная стоимость объекта (млн. рублей)	Предпола- гаемые сроки строитель- ства	Обоснование необходимости строительства
24.	Строительство поликлиники	г. Курск, проезд Сергеева	н/д	650 пос./смену	н/д	Первая очередь	н/д
25.	Капремонт областного бюджетного учреждения здравоохранения «Курская городская поликлиника N 5» комитета здравоохранения Курской области	Курская область, г. Курск, ул. Запольная, 43а	-	-	-	Первая очередь	-
26.	Капремонт областного бюджетного учреждения здравоохранения «Курская городская поликлиника N 7» комитета здравоохранения Курской области	Заводская ул., 25, микрорайон КЗТЗ, Курск	-	-	-	Первая очередь	-
27.	Капремонт областного бюджетного учреждения здравоохранения «Курская городская поликлиника N 6» комитета здравоохранения Курской области	г. Курск, Союзная ул., 30	-	-	-	Первая очередь	-
28.	Капремонт областного бюджетного учреждения здравоохранения «Курская городская поликлиника N 2» комитета здравоохранения Курской области	Курск, ул. Дзержинского, 81	-	-	-	Первая очередь	-
29.	Капремонт областного бюджетного учреждения здравоохранения «Курская городская поликлиника N 4» комитета здравоохранения Курской области	г. Курск, 2-й Промышленный пер., 13	-	-	-	Первая очередь	-

№ п/п	Наименование объекта	Адрес	Размер земельного участка (га)	Мощность объекта	Ориенти- ровочная стоимость объекта (млн. рублей)	Предпола- гаемые сроки строитель- ства	Обоснование необходимости строительства
30.	Капремонт областного бюджетного учреждения здравоохранения «Курская городская поликлиника N 3» комитета здравоохранения Курской области	Обоянская ул., 16, Курск	-	-	-	Первая очередь	-
31.	Капремонт областного бюджетного учреждения здравоохранения «Курская городская детская поликлиника N 5» комитета здравоохранения Курской области	г. Курск, ул. Верхняя Казацкая, 152	-	-	-	Первая очередь	-
32.	Капремонт областного бюджетного учреждения здравоохранения «Курская городская детская поликлиника N 8» комитета здравоохранения Курской области	г. Курск, просп. Энтузиастов, 18	-	-	-	Первая очередь	-
<b>город Железногорск</b>							
33.	Областное бюджетное учреждение здравоохранения «Железногорская городская больница № 2» комитета здравоохранения Курской области: строительство лечебного корпуса для размещения центра реабилитации на 70 круглосуточных коек	г. Железногорск, ул. Курская, 76	0,7	40 коек круглосуточного и 30 коек дневного стационара по профилю «медицинская реабилитация»	70	Первая очередь	С целью реализации подпрограммы 5 «Развитие медицинской реабилитации, санаторно-курортного лечения, в том числе детям» государственной программы Курской области «Развитие здравоохранения в Курской области» мероприятие 5.2
34.	Строительство дневного стационара	г. Железногорск, ул. Курская, 76	0,7	20 койко-мест	20	Первая очередь	С целью реализации подпрограммы 1

№ п/п	Наименование объекта	Адрес	Размер земельного участка (га)	Мощность объекта	Ориенти- ровочная стоимость объекта (млн. рублей)	Предпола- гаемые сроки строитель- ства	Обоснование необходимости строительства
							«Профилактика заболеваний и формирование здорового образа жизни. Развитие первичной медико-санитарной помощи»
35.	Строительство прачечной областного бюджетного учреждения здравоохранения «Железнодорожный городской родильный дом» комитета здравоохранения Курской области	г. Железнодорожск, переулок Больничный, 1	0,422	154 койко-места	4,5	Первая очередь	Прачечная 1961 г. постройки (дефицит площади по СанПиНу)
<b>Беловский район</b>							
36.	Областное бюджетное учреждение здравоохранения Курской области «Беловская центральная районная больница» комитета здравоохранения Курской области: реконструкция очистных сооружений	сл. Белая, ул. Журавского, 100	В пределах границ мед. учреждения - 0,49	Производительность 200 кв м в сутки	11,374 в ценах 2011 года	Первая очередь	Находится в ветхом состоянии, полуразрушено, не соответствует СанПиНу
37.	Строительство Беличанского ФАПа областного бюджетного учреждения здравоохранения Курской области «Беловская центральная районная больница» комитета здравоохранения Курской области	Беличанский сельсовет, с. Белица	Не определен	24 посещения в смену	5,3	Первая очередь	1962 г. постройки, находится в здании колхозной администрации, не соответствует СанПиНу



№ п/п	Наименование объекта	Адрес	Размер земельного участка (га)	Мощность объекта	Ориенти- ровочная стоимость объекта (млн. рублей)	Предпола- гаемые сроки строитель- ства	Обоснование необходимости строительства
38.	Строительство Вишневого ФАПа областного бюджетного учреждения здравоохранения Курской области «Беловская центральная районная больница» комитета здравоохранения Курской области	Вишневецкий сельсовет, с. Вишнево	Не определен	20 посещений в смену	5,1	Первая очередь	1956 г. постройки, находится в ветхом состоянии, не соответствует СанПиНу.
39.	Строительство Гочевского ФАПа областного бюджетного учреждения здравоохранения Курской области «Беловская центральная районная больница» комитета здравоохранения Курской области	Бобравский сельсовет, с. Гочево,	Не определен	20 посещений в смену	5,1	Первая очередь	Несоответствие стандартам по площади и набору помещений
40.	Строительство Долгобудского ФАПа областного бюджетного учреждения здравоохранения Курской области «Беловская центральная районная больница» комитета здравоохранения Курской области	Долгобудский сельсовет, с. Долгие Буды	Не определен	20 посещений в смену	5,1	Первая очередь	1975 г. постройки, находится в здании сельсовета, не соответствует СанПиНу
41.	Строительство Долго-Колодезьского ФАПа областного бюджетного учреждения здравоохранения Курской области «Беловская центральная районная больница» комитета здравоохранения Курской области	Корочанский сельсовет, с. Долгий Колодезь	Не определен	20 посещений в смену	5,1	Первая очередь	1958 г. постройки, находится в предаварийном состоянии, не соответствует СанПиНу

№ п/п	Наименование объекта	Адрес	Размер земельного участка (га)	Мощность объекта	Ориенти- ровочная стоимость объекта (млн. рублей)	Предпола- гаемые сроки строитель- ства	Обоснование необходимости строительства
42.	Строительство Забужевского ФАПа областного бюджетного учреждения здравоохранения Курской области «Беловская центральная районная больница» комитета здравоохранения Курской области	Кондратовский сельсовет, с.Забужевка	Не определен	20 посещений в смену	5,1	Первая очередь	Несоответствие стандартам по площади и набору помещений
43.	Строительство Камышанского ФАПа областного бюджетного учреждения здравоохранения Курской области «Беловская центральная районная больница» комитета здравоохранения Курской области	Гирьянский сельсовет, с. Камышное	Не определен	20 посещений в смену	5,1	Первая очередь	Находится в здании Дома культуры, не соответствует СанПиНу
44.	Строительство Корочанского ФАПа областного бюджетного учреждения здравоохранения Курской области «Беловская центральная районная больница» комитета здравоохранения Курской области	Корочанский сельсовет, д. Корочка	Не определен	20 посещений в смену	5,1	Первая очередь	Несоответствие стандартам по площади и набору помещений
45.	Строительство Кривецко-Будского ФАПа областного бюджетного учреждения здравоохранения Курской области «Беловская центральная районная больница» комитета здравоохранения Курской области	Долгобудский сельсовет, с. Кривицкие Буды	Не определен	20 посещений в смену	5,1	Первая очередь	1956 г. постройки, здание в предаварийном состоянии, не соответствует СанПиНу

№ п/п	Наименование объекта	Адрес	Размер земельного участка (га)	Мощность объекта	Ориенти- ровочная стоимость объекта (млн. рублей)	Предпола- гаемые сроки строитель- ства	Обоснование необходимости строительства
46.	Строительство Крупецкого ФАПа областного бюджетного учреждения здравоохранения Курской области «Беловская центральная районная больница» комитета здравоохранения Курской области	Гирьянский сельсовет, с. Крупец	Не определен	20 посещений в смену	5,1	Первая очередь	Изношенность здания
47.	Строительство Малое-Солдатского ФАПа областного бюджетного учреждения здравоохранения Курской области «Беловская центральная районная больница» комитета здравоохранения Курской области	Малосолдатский сельсовет, с. Малое Солдатское	Не определен	20 посещений в смену	5,1	Первая очередь	Изношенность здания
48.	Строительство Мокрушанского ФАПа областного бюджетного учреждения здравоохранения Курской области «Беловская центральная районная больница» комитета здравоохранения Курской области	Ильковский сельсовет, с.Макрушино	Не определен	20 посещений в смену	5,1	Первая очередь	Изношенность здания
49.	Строительство Озерковского ФАПа областного бюджетного учреждения здравоохранения Курской области «Беловская центральная районная больница» комитета здравоохранения Курской области	Кондратовский сельсовет, с. Озерки	Не определен	20 посещений в смену	5,1	Первая очередь	Аварийное состояние

№ п/п	Наименование объекта	Адрес	Размер земельного участка (га)	Мощность объекта	Ориенти- ровочная стоимость объекта (млн. рублей)	Предпола- гаемые сроки строитель- ства	Обоснование необходимости строительства
50.	Строительство Петрово-Будского ФАПа областного бюджетного учреждения здравоохранения Курской области «Беловская центральная районная больница» комитета здравоохранения Курской области	Коммунаровский сельсовет с. Петровы Буды	Не определен	20 посещений в смену	5,1	Первая очередь	Ветхое здание
51.	Строительство Слободко-Корочанского ФАПа областного бюджетного учреждения здравоохранения Курской области «Беловская центральная районная больница» комитета здравоохранения Курской области Слободко-Корочанский	Корочанский сельсовет, с. Слободка Корочка	Не определен	20 посещений в смену	5,1	Первая очередь	Несоответствие стандартам по площади и набору помещений
52.	Строительство Щеголянского ФАПа областного бюджетного учреждения здравоохранения Курской области «Беловская центральная районная больница» комитета здравоохранения Курской области	Щеголянский сельсовет, с. Щеголек	Не определен	20 посещений в смену	5,1	Первая очередь	Несоответствие стандартам по площади и набору помещений
<b>Большесолдатский район</b>							
53.	Строительство Бирюковского ФАПа областного бюджетного учреждения здравоохранения Курской области «Большесолдатская центральная	Саморядовский сельсовет, д. Бирюковка	Не определен	20 посещений в смену	5,5	Первая очередь	Изношенность здания

№ п/п	Наименование объекта	Адрес	Размер земельного участка (га)	Мощность объекта	Ориенти- ровочная стоимость объекта (млн. рублей)	Предпола- гаемые сроки строитель- ства	Обоснование необходимости строительства
	районная больница» комитета здравоохранения Курской области						
54.	Строительство Волоконского ФАПа областного бюджетного учреждения здравоохранения Курской области «Большесолдатская центральная районная больница» комитета здравоохранения Курской области	Волоконский сельсовет, с. Волоконск	Не определен	20 посещений в смену	5,5	Первая очередь	Аварийное здание
55.	Строительство Мало-Каменецкого ФАПа областного бюджетного учреждения здравоохранения Курской области «Большесолдатская центральная районная больница» комитета здравоохранения Курской области	Сторожевской сельсовет, д. Малый Каменец	0,2	20 посещений в смену	5,3	Первая очередь	Изношенность здания Здание кирпичное, отопление печное. Состояние неудовлетворительное. Капитальный ремонт нецелесообразен
56.	Строительство Розгребельского ФАПа областного бюджетного учреждения здравоохранения Курской области «Большесолдатская центральная районная больница» комитета здравоохранения Курской области	Большесолдатский сельсовет, с. Розгребли	Не определен	20 посещений в смену	5,5	Первая очередь	Изношенность здания
57.	Строительство Растворовского ФАПа областного бюджетного учреждения здравоохранения Курской области «Большесолдатская центральная	Большесолдатский сельсовет, д. Растворово	Не определен	20 посещений в смену	5,5	Первая очередь	Изношенность здания

№ п/п	Наименование объекта	Адрес	Размер земельного участка (га)	Мощность объекта	Ориенти- ровочная стоимость объекта (млн. рублей)	Предпола- гаемые сроки строитель- ства	Обоснование необходимости строительства
	районная больница» комитета здравоохранения Курской области						
58.	Строительство Ржавского ФАПа областного бюджетного учреждения здравоохранения Курской области «Большесолдатская центральная районная больница» комитета здравоохранения Курской области	Большесолдатский сельсовет, с. Ржава	Не определен	20 посещений в смену	5,5	Первая очередь	Изношенность здания
<b>Глушковский район</b>							
59.	Строительство Дроновского ФАПа областного бюджетного учреждения здравоохранения «Глушковская центральная районная больница» комитета здравоохранения Курской области	Марковский сельсовет, с. Дроновка	Не определен	24 посещения в смену	10,0	Первая очередь	Предаварийное состояние ФАП
60.	Строительство Кекинского ФАПа областного бюджетного учреждения здравоохранения «Глушковская центральная районная больница» комитета здравоохранения Курской области	Нижнемордокский сельсовет, с. Кекино	Не определен	20 посещений в смену	5,5	Первая очередь	Изношенность здания
61.	Строительство Колодежанского ФАПа областного бюджетного учреждения здравоохранения «Глушковская центральная	Марковский сельсовет, д. Колодежи	Не определен	20 посещений в смену	5,5	Первая очередь	Изношенность здания

№ п/п	Наименование объекта	Адрес	Размер земельного участка (га)	Мощность объекта	Ориенти- ровочная стоимость объекта (млн. рублей)	Предпола- гаемые сроки строитель- ства	Обоснование необходимости строительства
	районная больница» комитета здравоохранения Курской области						
62.	Строительство Краснооктябрьского ФАПа областного бюджетного учреждения здравоохранения «Глушковская центральная районная больница» комитета здравоохранения Курской области	пос. Краснооктябрьский	Не определен	20 посещений в смену	5,5	Первая очередь	Предаварийное состояние ФАП
63.	Строительство Кульбакинского ФАПа областного бюджетного учреждения здравоохранения «Глушковская центральная районная больница» комитета здравоохранения Курской области	с.Кульбаки, Кульбакинского сельсовет	0,01 га 151,3 м <sup>2</sup>	20 посещений в смену	5,1	Первая очередь	Предаварийное состояние ФАП, строительство планируется в 2020 году
64.	Строительство Нижне- Мордокского ФАПа областного бюджетного учреждения здравоохранения «Глушковская центральная районная больница» комитета здравоохранения Курской области	Нижне-Мордокский сельсовет, с. Нижний Мордок	Не определен	24 посещения в смену	10,0	Первая очередь	Предаварийное состояние ФАП
65.	Строительство Урусовского ФАПа областного бюджетного учреждения здравоохранения «Глушковская центральная районная больница» комитета здравоохранения Курской области	Марковский сельсовет, д. Урусы	Не определен	20 посещений в смену	5,5	Первая очередь	Несоответствие стандартам по площади и набору помещений

№ п/п	Наименование объекта	Адрес	Размер земельного участка (га)	Мощность объекта	Ориенти- ровочная стоимость объекта (млн. рублей)	Предпола- гаемые сроки строитель- ства	Обоснование необходимости строительства
66.	Строительство ФАПа ст. Глушково областного бюджетного учреждения здравоохранения «Глушковская центральная районная больница» комитета здравоохранения Курской области	Кульбакинский сельсовет, ст. Глушково,	Не определен	20 посещений в смену	5,5	Первая очередь	Несоответствие стандартам по площади и набору помещений
67.	Строительство Ходяковского ФАПа областного бюджетного учреждения здравоохранения «Глушковская центральная районная больница» комитета здравоохранения Курской области	Карыжский сельсовет, д. Ходяковка	Не определен	20 посещений в смену	5,5	Первая очередь	Ветхое состояние
68.	Капремонт врачебной амбулатории областного бюджетного учреждения здравоохранения «Глушковская центральная районная больница» комитета здравоохранения Курской области	Курская область, с. Коровяковка, ул. Тягинская, д. 2	-	-	-	Первая очередь	-
69.	Капремонт врачебной амбулатории областного бюджетного учреждения здравоохранения «Глушковская центральная районная больница» комитета здравоохранения Курской области	Курская область, с. Званное, ул. Зеленая, д. 8	-	-	-	Первая очередь	-
70.	Капремонт врачебной амбулатории областного бюджетного учреждения здравоохранения «Глушковская центральная	Курская область, с. Марково, ул. Школьная, д. 32	-	-	-	Первая очередь	-



№ п/п	Наименование объекта	Адрес	Размер земельного участка (га)	Мощность объекта	Ориенти- ровочная стоимость объекта (млн. рублей)	Предпола- гаемые сроки строитель- ства	Обоснование необходимости строительства
	районная больница» комитета здравоохранения Курской области						
71.	Капремонт ФАПа областного бюджетного учреждения здравоохранения «Глушковская центральная районная больница» комитета здравоохранения Курской области	Курская область, с. Карыж, ул. Сеймовая, д. 51	-	-	-	Первая очередь	-
72.	Капремонт ФАПа областного бюджетного учреждения здравоохранения «Глушковская центральная районная больница» комитета здравоохранения Курской области	Курская область, д. Лещиновка, ул. Школьная, д. 3а	-	-	-	Первая очередь	-
73.	Капремонт ФАПа областного бюджетного учреждения здравоохранения «Глушковская центральная районная больница» комитета здравоохранения Курской области	Курская область, п. Политотдельский, без улицы, д. без дома	-	-	-	Первая очередь	-
74.	Капремонт ФАПа областного бюджетного учреждения здравоохранения «Глушковская центральная районная больница» комитета здравоохранения Курской области	Курская область, д. Елизаветовка, без улицы, д. без дома	-	-	-	Первая очередь	-

№ п/п	Наименование объекта	Адрес	Размер земельного участка (га)	Мощность объекта	Ориенти- ровочная стоимость объекта (млн. рублей)	Предпола- гаемые сроки строитель- ства	Обоснование необходимости строительства
75.	Капремонт ФАПа областного бюджетного учреждения здравоохранения «Глушковская центральная районная больница» комитета здравоохранения Курской области	Курская область, с. Веселое, ул. Садовая, д. 20	-	-	-	Первая очередь	-
76.	Капремонт ФАПа областного бюджетного учреждения здравоохранения «Глушковская центральная районная больница» комитета здравоохранения Курской области	Курская область, с. Сухиновка, ул. Советская, д. 69	-	-	-	Первая очередь	-
77.	Капремонт поликлиники областного бюджетного учреждения здравоохранения «Глушковская центральная районная больница» комитета здравоохранения Курской области	307450, п. Глушково, Садовая, 68	-	-	-	Первая очередь	-
<b>Горшеченский район</b>							
78.	Строительство Березовского ФАПа областного бюджетного учреждения здравоохранения «Горшеченская центральная районная больница» комитета здравоохранения Курской области	Сосновский сельсовет , с. Березово	Не определен	24 посещения в смену	10,0	Первая очередь	Ветхое здание

№ п/п	Наименование объекта	Адрес	Размер земельного участка (га)	Мощность объекта	Ориенти- ровочная стоимость объекта (млн. рублей)	Предпола- гаемые сроки строитель- ства	Обоснование необходимости строительства
79.	Строительство Богатыревского ФАПа областного бюджетного учреждения здравоохранения «Горшеченская центральная районная больница» комитета здравоохранения Курской области	Богатыревский сельсовет, с.Богатырево	не определен	20 посещений в смену	5,5	Первая очередь	Несоответствие стандартам по площади и набору помещений
80.	Строительство Богородицкого ФАПа областного бюджетного учреждения здравоохранения «Горшеченская центральная районная больница» комитета здравоохранения Курской области	п.Горшечное, с. Богородицкое	Не определен	24 посещения в смену	10,0	Первая очередь	Ветхое здание
81.	Строительство Болотского ФАПа областного бюджетного учреждения здравоохранения «Горшеченская центральная районная больница» комитета здравоохранения Курской области	Нижнеборковский сельсовет, с. Болото	Не определен	24 посещения в смену	10,0	Первая очередь	Приспособленное здание, площадь менее нормы
82.	Строительство Боровского ФАПа областного бюджетного учреждения здравоохранения «Горшеченская центральная районная больница» комитета здравоохранения Курской области	Солдатский сельсовет, д. Боровка,	Не определен	20 посещений в смену	5,5	Первая очередь	Ветхое здание
83.	Строительство Быковского ФАПа областного бюджетного учреждения здравоохранения «Горшеченская центральная	Быковский сельсовет, с. Быково	Не определен	24 посещения в смену	10,0	Первая очередь	Приспособленное здание, площадь менее нормы

№ п/п	Наименование объекта	Адрес	Размер земельного участка (га)	Мощность объекта	Ориенти- ровочная стоимость объекта (млн. рублей)	Предпола- гаемые сроки строитель- ства	Обоснование необходимости строительства
	районная больница» комитета здравоохранения Курской области						
84.	Строительство Знаменского ФАПа областного бюджетного учреждения здравоохранения «Горшеченская центральная районная больница» комитета здравоохранения Курской области	Знаменский сельсовет, с. Знаменка	Не определен	24 посещения в смену	10,0	Первая очередь	Ветхое здание
85.	Строительство Ключевского ФАПа областного бюджетного учреждения здравоохранения «Горшеченская центральная районная больница» комитета здравоохранения Курской области	Ключевский сельсовет, с. Ключ	Не определен	24 посещения в смену	10,0	Первая очередь	Приспособленное здание, площадь менее нормы
86.	Строительство Кулевского ФАПа областного бюджетного учреждения здравоохранения «Горшеченская центральная районная больница» комитета здравоохранения Курской области	Ясеновский сельсовет, с. Кулевка	Не определен	24 посещения в смену	10,0	Первая очередь	Приспособленное здание, площадь менее нормы
87.	Строительство Мокрецкого ФАПа областного бюджетного учреждения здравоохранения «Горшеченская центральная районная больница» комитета здравоохранения Курской области	Нижнеборковский сельсовет, с. Мокрец,	Не определен	20 посещений в смену	5,5	Первая очередь	Ветхое здание

№ п/п	Наименование объекта	Адрес	Размер земельного участка (га)	Мощность объекта	Ориенти- ровочная стоимость объекта (млн. рублей)	Предпола- гаемые сроки строитель- ства	Обоснование необходимости строительства
88.	Строительство Немчиновского ФАПа областного бюджетного учреждения здравоохранения «Горшеченская центральная районная больница» комитета здравоохранения Курской области	Солдатский сельсовет, д. Максимовка	Не определен	20 посещений в смену	5,5	Первая очередь	Несоответствие стандартам по площади и набору помещений
89.	Строительство Нижне-Борковского ФАПа областного бюджетного учреждения здравоохранения «Горшеченская центральная районная больница» комитета здравоохранения Курской области	Нижнеборковский сельсовет, с. Нижние Борки	Не определен	20 посещений в смену	5,5	Первая очередь	Ветхое здание
90.	Строительство Нижне-Клещенского ФАПа областного бюджетного учреждения здравоохранения «Горшеченская центральная районная больница» комитета здравоохранения Курской области	Среднеапоченский сельсовет, с.Нижняя Клещенка	Не определен	20 посещений в смену	5,5	Первая очередь	Ветхое здание
91.	Строительство Никольского ФАПа областного бюджетного учреждения здравоохранения «Горшеченская центральная районная больница» комитета здравоохранения Курской области	Никольский сельсовет, с. Никольское	Не определен	20 посещений в смену	5,5	Первая очередь	Ветхое здание
92.	Строительство Ржавецкого ФАПа областного бюджетного учреждения здравоохранения	Куньевский сельсовет, с. Ржавец	Не определен	20 посещений в смену	5,5	Первая очередь	Несоответствие стандартам по площади и набору помещений

№ п/п	Наименование объекта	Адрес	Размер земельного участка (га)	Мощность объекта	Ориенти- ровочная стоимость объекта (млн. рублей)	Предпола- гаемые сроки строитель- ства	Обоснование необходимости строительства
	«Горшеченская центральная районная больница» комитета здравоохранения Курской области						
93.	Строительство Соколовского ФАПа областного бюджетного учреждения здравоохранения «Горшеченская центральная районная больница» комитета здравоохранения Курской области	Богатыревский сельсовет, с. Соколовка	Не определен	20 посещений в смену	5,5	Первая очередь	Ветхое здание
94.	Строительство Сосновского ФАПа областного бюджетного учреждения здравоохранения «Горшеченская центральная районная больница» комитета здравоохранения Курской области	Сосновский сельсовет, с. Сосновка	Не определен	24 посещения в смену	10,0	Первая очередь	Ветхое здание
95.	Строительство Средне-Дороженского ФАПа областного бюджетного учреждения здравоохранения «Горшеченская центральная районная больница» комитета здравоохранения Курской области	Среднеапоченский сельсовет, с. Среднее Дорожное	Не определен	20 посещений в смену	5,5	Первая очередь	Ветхое здание
96.	Строительство Старо-Мелавского ФАПа областного бюджетного учреждения здравоохранения «Горшеченская центральная районная больница» комитета здравоохранения Курской области	Новомелавский сельсовет, с. Старое Мелавое	Не определен	20 посещений в смену	5,5	Первая очередь	Несоответствие стандартам по площади и набору помещений

№ п/п	Наименование объекта	Адрес	Размер земельного участка (га)	Мощность объекта	Ориенти- ровочная стоимость объекта (млн. рублей)	Предпола- гаемые сроки строитель- ства	Обоснование необходимости строительства
97.	Строительство Старо-Роговского ФАПа областного бюджетного учреждения здравоохранения «Горшеченская центральная районная больница» комитета здравоохранения Курской области	Старороговский сельсовет, с. Старое Роговое	Не определен	20 посещений в смену	5,5	Первая очередь	Несоответствие стандартам по площади и набору помещений
98.	Строительство Удобенского ФАПа областного бюджетного учреждения здравоохранения «Горшеченская центральная районная больница» комитета здравоохранения Курской области	Удобенский сельсовет, с. Удобное	Не определен	20 посещений в смену	5,5	Первая очередь	Несоответствие стандартам по площади и набору помещений
<b>Дмитриевский район</b>							
99.	Областное бюджетное учреждение здравоохранения Курской области «Дмитриевская центральная районная больница» комитета здравоохранения Курской области: реконструкция здания централизованного стерилизационного отделения	г. Дмитриев, пр. Советских космонавтов, 5а	н/д	Обеспечение поликлиники на 250 посещений в смену и стационар на 118 коек	31,517	Первая очередь	Не соответствует санитарным требованиям
100.	реконструкция санузлов в отделениях	г. Дмитриев, пр. Советских космонавтов, 5а	н/д	-	н/д	Первая очередь	Не соответствует санитарным требованиям
101.	реконструкция пищеблока	г. Дмитриев, пр. Советских космонавтов, 5а	0,03	Обеспечение 70 круглосуточных коек	3,249	Первая очередь	Не соответствует санитарным требованиям

№ п/п	Наименование объекта	Адрес	Размер земельного участка (га)	Мощность объекта	Ориенти- ровочная стоимость объекта (млн. рублей)	Предпола- гаемые сроки строитель- ства	Обоснование необходимости строительства
102.	реконструкция Дерюгинской участковой больницы	Первоавгустовский сельсовет, п. Первоавгустовский, ул. Кирова, 7	н/д	60 человек в смену	3,0	Первая очередь	Не соответствует санитарным требованиям
103.	Строительство Березовского ФАПа областного бюджетного учреждения здравоохранения Курской области «Дмитриевская центральная районная больница» комитета здравоохранения Курской области	Старогородский сельсовет, с. Береза	Не определен	20 посещений в смену	5,5	Первая очередь	Несоответствие стандартам по площади и набору помещений
104.	Строительство Бычковского ФАПа областного бюджетного учреждения здравоохранения Курской области «Дмитриевская центральная районная больница» комитета здравоохранения Курской области	Первоавгустовский сельсовет, с. Бычки	Не определен	20 посещений в смену	5,5	Первая очередь	Ветхое здание
105.	Строительство Генеральшинского ФАПа областного бюджетного учреждения здравоохранения Курской области «Дмитриевская центральная районная больница» комитета здравоохранения Курской области	Новопершинский сельсовет, с.Генеральшино	Не определен	20 посещений в смену	5,5	Первая очередь	Ветхое здание
106.	Строительство Дерюгинского ФАПа областного бюджетного учреждения здравоохранения	Дерюгинский сельсовет, с. Дерюгино	Не определен	20 посещений в смену	5,5	Первая очередь	Несоответствие стандартам по площади и набору помещений



№ п/п	Наименование объекта	Адрес	Размер земельного участка (га)	Мощность объекта	Ориенти- ровочная стоимость объекта (млн. рублей)	Предпола- гаемые сроки строитель- ства	Обоснование необходимости строительства
	Курской области «Дмитриевская центральная районная больница» комитета здравоохранения Курской области						
107.	Строительство Меловского ФАПа областного бюджетного учреждения здравоохранения Курской области «Дмитриевская центральная районная больница» комитета здравоохранения Курской области	Поповкинский сельсовет, с. Меловое	Не определен	20 посещений в смену	5,5	Первая очередь	Ветхое здание
108.	Строительство Пальцевского ФАПа областного бюджетного учреждения здравоохранения Курской области «Дмитриевская центральная районная больница» комитета здравоохранения Курской области	Дерюгинский сельсовет, с. Пальцево	Не определен	20 посещений в смену	5,5	Первая очередь	Ветхое здание
109.	Строительство Поповкинского ФАПа областного бюджетного учреждения здравоохранения Курской области «Дмитриевская центральная районная больница» комитета здравоохранения Курской области	Поповкинский сельсовет, с. Поповкино	0,012 га	24 посещения в смену	9,1	Первая очередь	Не соответствует санитарным требованиям, введен в эксплуатацию в 2019 году
110.	Строительство Селинского ФАПа областного бюджетного учреждения здравоохранения	Почепской сельсовет, с. Селино	Не определен	20 посещений в смену	5,5	Первая очередь	Несоответствие стандартам по площади и набору помещений

№ п/п	Наименование объекта	Адрес	Размер земельного участка (га)	Мощность объекта	Ориенти- ровочная стоимость объекта (млн. рублей)	Предпола- гаемые сроки строитель- ства	Обоснование необходимости строительства
	Курской области «Дмитриевская центральная районная больница» комитета здравоохранения Курской области						
111.	Строительство Снижанского ФАПа областного бюджетного учреждения здравоохранения Курской области «Дмитриевская центральная районная больница» комитета здравоохранения Курской области	Новопершинский сельсовет, с. Снижа	Не определен	20 посещений в смену	5,5	Первая очередь	Несоответствие стандартам по площади и набору помещений
112.	Строительство Старогородского ФАПа областного бюджетного учреждения здравоохранения Курской области «Дмитриевская центральная районная больница» комитета здравоохранения Курской области	Старогородский сельсовет, с. Старый Город	Не определен	20 посещений в смену	5,5	Первая очередь	Несоответствие стандартам по площади и набору помещений
113.	Строительство Фатеевского ФАПа областного бюджетного учреждения здравоохранения Курской области «Дмитриевская центральная районная больница» комитета здравоохранения Курской области	Почепской сельсовет, с. Фатеевка	0,012 га	24 посещения в смену	9,1	Первая очередь	Не соответствует санитарным требованиям
114.	Строительство Фокинского ФАПа областного бюджетного учреждения здравоохранения	Крупецкой сельсовет, д. Фокино	Не определен	20 посещений в смену	5,5	Первая очередь	Несоответствие стандартам по площади и набору помещений

№ п/п	Наименование объекта	Адрес	Размер земельного участка (га)	Мощность объекта	Ориенти- ровочная стоимость объекта (млн. рублей)	Предпола- гаемые сроки строитель- ства	Обоснование необходимости строительства
	Курской области «Дмитриевская центральная районная больница» комитета здравоохранения Курской области						
115.	Строительство Харасейского ФАПа областного бюджетного учреждения здравоохранения Курской области «Дмитриевская центральная районная больница» комитета здравоохранения Курской области	Старогородский сельсовет, с. Харасея	Не определен	20 посещений в смену	5,5	Первая очередь	Ветхое здание
<b>Железнодорожный район</b>							
116.	Строительство Басовского ФАПа областного бюджетного учреждения здравоохранения «Железнодорожная центральная районная больница» комитета здравоохранения Курской области	Басовский сельсовет, с. Басово	Не определен	20 посещений в смену	5,5	Первая очередь	Ветхое здание
117.	Строительство Веретенинского ФАПа областного бюджетного учреждения здравоохранения	Веретенинский сельсовет, с.Веретенино	Не определен	24 посещения в смену	12,0	Первая очередь	Не соответствует санитарным требованиям
118.	Строительство Волковского ФАПа областного бюджетного учреждения здравоохранения «Железнодорожная центральная районная больница» комитета здравоохранения Курской области	Волковский сельсовет, с. Волково	Не определен	20 посещений в смену	5,5	Первая очередь	Ветхое здание

№ п/п	Наименование объекта	Адрес	Размер земельного участка (га)	Мощность объекта	Ориенти- ровочная стоимость объекта (млн. рублей)	Предпола- гаемые сроки строитель- ства	Обоснование необходимости строительства
119.	Строительство Горняцкого ФАПа областного бюджетного учреждения здравоохранения «Железнодорожная центральная районная больница» комитета здравоохранения Курской области	Веретенинский сельсовет, пос. Горняцкий	0,012 га	20 посещений в смену	5,5	Первая очередь	Отсутствие здания ФАП
120.	Строительство Городновского ФАПа областного бюджетного учреждения здравоохранения «Железнодорожная центральная районная больница» комитета здравоохранения Курской области	Городновский сельсовет, д. Городное	Не определен	20 посещений в смену	5,5	Первая очередь	Несоответствие стандартам по площади и набору помещений
121.	Строительство Кармановского ФАПа областного бюджетного учреждения здравоохранения «Железнодорожная центральная районная больница» комитета здравоохранения Курской области	Кармановский сельсовет, с. Карманово	Не определен	20 посещений в смену	5,5	Первая очередь	Отсутствие здания ФАП
122.	Строительство Клишинского ФАПа областного бюджетного учреждения здравоохранения «Железнодорожная центральная районная больница» комитета здравоохранения Курской области	Разветьевский сельсовет, с. Клишино	Не определен	20 посещений в смену	5,5	Первая очередь	Несоответствие стандартам по площади и набору помещений
123.	Строительство Копенского ФАПа областного бюджетного учреждения здравоохранения «Железнодорожная центральная	Копенский сельсовет, д. Копенки	Не определен	20 посещений в смену	5,5	Первая очередь	Несоответствие стандартам по площади и набору помещений

№ п/п	Наименование объекта	Адрес	Размер земельного участка (га)	Мощность объекта	Ориенти- ровочная стоимость объекта (млн. рублей)	Предпола- гаемые сроки строитель- ства	Обоснование необходимости строительства
	районная больница» комитета здравоохранения Курской области						
124.	Строительство Линецкого ФАПа областного бюджетного учреждения здравоохранения «Железнодорожная центральная районная больница» комитета здравоохранения Курской области	Линецкий сельсовет, с. Линец	Не определен	24 посещения в смену	5,5	Первая очередь	Не соответствует санитарным требованиям
125.	Строительство Разветьевского ФАПа областного бюджетного учреждения здравоохранения «Железнодорожная центральная районная больница» комитета здравоохранения Курской области	Разветьевский сельсовет, с. Разветье	Не определен	20 посещений в смену	5,5	Первая очередь	Несоответствие стандартам по площади и набору помещений
126.	Строительство Снецкого ФАПа областного бюджетного учреждения здравоохранения «Железнодорожная центральная районная больница» комитета здравоохранения Курской области	Снецкой сельсовет, д. Снецкое	Не определен	20 посещений в смену	5,5	Первая очередь	Несоответствие стандартам по площади и набору помещений
127.	Строительство Тепличного ФАПа областного бюджетного учреждения здравоохранения	Разветьевский сельсовет, п. Тепличный	Не определен	20 посещений в смену	5,5	Первая очередь	Несоответствие стандартам по площади и набору помещений

№ п/п	Наименование объекта	Адрес	Размер земельного участка (га)	Мощность объекта	Ориенти- ровочная стоимость объекта (млн. рублей)	Предпола- гаемые сроки строитель- ства	Обоснование необходимости строительства
	«Железнодорожная центральная районная больница» комитета здравоохранения Курской области						
128.	Строительство Троицкого ФАПа областного бюджетного учреждения здравоохранения «Железнодорожная центральная районная больница» комитета здравоохранения Курской области	Троицкий сельсовет, с. Троицкое	Не определен	20 посещений в смену	5,5	Первая очередь	Несоответствие стандартам по площади и набору помещений
129.	Строительство Трояновского ФАПа областного бюджетного учреждения здравоохранения «Железнодорожная центральная районная больница» комитета здравоохранения Курской области	Трояновский сельсовет, с. Трояново	Не определен	20 посещений в смену	5,5	Первая очередь	Несоответствие стандартам по площади и набору помещений
130.	Строительство Фоминского ФАПа областного бюджетного учреждения здравоохранения «Железнодорожная центральная районная больница» комитета здравоохранения Курской области	Рышковский сельсовет, д. Фоминка	Не определен	20 посещений в смену	5,5	Первая очередь	Несоответствие стандартам по площади и набору помещений
131.	Капремонт поликлиники областного бюджетного учреждения здравоохранения «Железнодорожная центральная районная больница» комитета здравоохранения Курской области	Курская область, сл. Михайловка, пер. Больничный, 1	-	-	-	Первая очередь	-

№ п/п	Наименование объекта	Адрес	Размер земельного участка (га)	Мощность объекта	Ориенти- ровочная стоимость объекта (млн. рублей)	Предпола- гаемые сроки строитель- ства	Обоснование необходимости строительства
132.	Строительство ФАПа областного бюджетного учреждения здравоохранения «Железнодорожная центральная районная больница» комитета здравоохранения Курской области	Курская область, д. Нижне-Жданово	-	-	-	Первая очередь	-
133.	Капремонт ФАПа областного бюджетного учреждения здравоохранения «Железнодорожная центральная районная больница» комитета здравоохранения Курской области	Курская область, с. Рышково, ул. Молодежная, 6А	-	-	-	Первая очередь	-
134.	Капремонт ФАПа областного бюджетного учреждения здравоохранения «Железнодорожная центральная районная больница» комитета здравоохранения Курской области	Курская область, п. Новоандросово, ул. Пионерская, д. 11	-	-	-	Первая очередь	-
135.	Строительство Курбакинского отделения общей врачебной практики (ООВП) областного бюджетного учреждения здравоохранения «Железнодорожная центральная районная больница» комитета здравоохранения Курской области	Курская область, п. Магнитный, ул. Железнодорожная, 1, корп. Б	-	-	-	Первая очередь	-
136.	Строительство Студенокского отделения врача общей практики	Курская область, д. Студенок,	-	-	-	Первая очередь	-

№ п/п	Наименование объекта	Адрес	Размер земельного участка (га)	Мощность объекта	Ориенти- ровочная стоимость объекта (млн. рублей)	Предпола- гаемые сроки строитель- ства	Обоснование необходимости строительства
	(ООВП) областного бюджетного учреждения здравоохранения «Железнодорожная центральная районная больница» комитета здравоохранения Курской области	ул. Советская, д. 1а					
<b>Золотухинский район</b>							
137.	Областное бюджетное учреждение здравоохранения «Золотухинская центральная районная больница» комитета здравоохранения Курской области: строительство объекта «Центральная районная больница и поликлиника в п. Золотухино Курской области»	п. Золотухино, ул. Кирова, 81	В пределах границ земельного участка учреждения	120 посещений в смену	Не определена	Первая очередь	Износ здания 100%, год постройки 1929, помещение не соответствует нормам СанПиН
138.	Строительство Ануфриевского ФАПа областного бюджетного учреждения здравоохранения «Золотухинская центральная районная больница» комитета здравоохранения Курской области	Ануфриевский сельсовет, с. Ануфриевка	Не определен	20 посещений в смену	5,5	Первая очередь	Ветхое здание
139.	Строительство Воробьевского ФАПа областного бюджетного учреждения здравоохранения «Золотухинская центральная районная больница» комитета здравоохранения Курской области	Будановский сельсовет, с. 1-я Воробьевка	Не определен	20 посещений в смену	5,5	Первая очередь	Несоответствие стандартам по площади и набору помещений



№ п/п	Наименование объекта	Адрес	Размер земельного участка (га)	Мощность объекта	Ориенти- ровочная стоимость объекта (млн. рублей)	Предпола- гаемые сроки строитель- ства	Обоснование необходимости строительства
140.	Строительство Долговского ФАПа областного бюджетного учреждения здравоохранения «Золотухинская центральная районная больница» комитета здравоохранения Курской области	Свободенский сельсовет, с. Долгое	Не определен	20 посещений в смену	5,5	Первая очередь	Ветхое здание
141.	Строительство Донского ФАПа областного бюджетного учреждения здравоохранения «Золотухинская центральная районная больница» комитета здравоохранения Курской области	Донской сельсовет, с. Донское	Не определен	20 посещений в смену	5,5	Первая очередь	Несоответствие стандартам по площади и набору помещений
142.	Строительство Жерновецкого ФАПа областного бюджетного учреждения здравоохранения «Золотухинская центральная районная больница» комитета здравоохранения Курской области	Тазовский сельсовет, д. Жерновец	Не определен	20 посещений в смену	5,5	Первая очередь	Несоответствие стандартам по площади и набору помещений
143.	Строительство Казанского ФАПа областного бюджетного учреждения здравоохранения «Золотухинская центральная районная больница» комитета здравоохранения Курской области	Ануфриевский сельсовет, с. 2-я Казанка	Не определен	20 посещений в смену	5,5	Первая очередь	Ветхое здание
144.	Строительство Матвеевского ФАПа областного бюджетного учреждения здравоохранения «Золотухинская центральная	Донской сельсовет, д. Матвеевка	Не определен	20 посещений в смену	5,5	Первая очередь	Ветхое здание

№ п/п	Наименование объекта	Адрес	Размер земельного участка (га)	Мощность объекта	Ориенти- ровочная стоимость объекта (млн. рублей)	Предпола- гаемые сроки строитель- ства	Обоснование необходимости строительства
	районная больница» комитета здравоохранения Курской области						
145.	Строительство Никулинского ФАПа областного бюджетного учреждения здравоохранения «Золотухинская центральная районная больница» комитета здравоохранения Курской области	Свободинский сельсовет, д. Никулино	Не определен	20 посещений в смену	5,5	Первая очередь	Несоответствие стандартам по площади и набору помещений
146.	Строительство Революционного ФАПа областного бюджетного учреждения здравоохранения «Золотухинская центральная районная больница» комитета здравоохранения Курской области	Донской сельсовет, д. Николаевка	Не определен	20 посещений в смену	5,5	Первая очередь	Несоответствие стандартам по площади и набору помещений
147.	Строительство Сергиевского ФАПа областного бюджетного учреждения здравоохранения «Золотухинская центральная районная больница» комитета здравоохранения Курской области	Ануфриевский сельсовет, д. Сергиевка	Не определен	20 посещений в смену	5,5	Первая очередь	Несоответствие стандартам по площади и набору помещений
148.	Строительство Тазовского ФАПа областного бюджетного учреждения здравоохранения «Золотухинская центральная районная больница» комитета здравоохранения Курской области	Тазовский сельсовет, с. Тазово	Не определен	20 посещений в смену	5,5	Первая очередь	Ветхое здание

№ п/п	Наименование объекта	Адрес	Размер земельного участка (га)	Мощность объекта	Ориенти- ровочная стоимость объекта (млн. рублей)	Предпола- гаемые сроки строитель- ства	Обоснование необходимости строительства
149.	Строительство Уколовского ФАПа областного бюджетного учреждения здравоохранения «Золотухинская центральная районная больница» комитета здравоохранения Курской области	Свободинский сельсовет, с. 3-е Уколово	Не определен	20 посещений в смену	5,5	Первая очередь	Ветхое здание
150.	Строительство Фентисовского ФАПа областного бюджетного учреждения здравоохранения «Золотухинская центральная районная больница» комитета здравоохранения Курской области	Донской сельсовет, с. Фентисово	Не определен	20 посещений в смену	5,5	Первая очередь	Несоответствие стандартам по площади и набору помещений
151.	Строительство Штевецкого ФАПа областного бюджетного учреждения здравоохранения «Золотухинская центральная районная больница» комитета здравоохранения Курской области	Донской сельсовет, д. Коптевка	Не определен	20 посещений в смену	5,5	Первая очередь	Несоответствие стандартам по площади и набору помещений
<b>Касторенский район</b>							
152.	Областное бюджетное учреждение здравоохранения «Касторенская центральная районная больница» комитета здравоохранения Курской области: строительство Железнодорожного ФАПа	п. Касторное	0,025 га	24 посещения в смену	10,0	Первая очередь	Не соответствует санитарным требованиям

№ п/п	Наименование объекта	Адрес	Размер земельного участка (га)	Мощность объекта	Ориенти- ровочная стоимость объекта (млн. рублей)	Предпола- гаемые сроки строитель- ства	Обоснование необходимости строительства
153.	Строительство Богородецкого ФАПа областного бюджетного учреждения здравоохранения «Касторенская центральная районная больница» комитета здравоохранения Курской области	п. Ленинский	Не определен	20 посещений в смену	5,5	Первая очередь	Аварийное состояние
154.	Строительство Благодатенского ФАПа областного бюджетного учреждения здравоохранения «Касторенская центральная районная больница» комитета здравоохранения Курской области	Верхнеграйворонский сельсовет, п. Белогорье	Не определен	20 посещений в смену	5,5	Первая очередь	Ветхое здание, численность населения менее 100 человек, строительство нового здания между с. Погожево и п. Белогорье
155.	Строительство Бычковского ФАПа областного бюджетного учреждения здравоохранения «Касторенская центральная районная больница» комитета здравоохранения Курской области	Краснодоликский сельсовет, с. Бычок	Не определен	20 посещений в смену	5,5	Первая очередь	Ветхое здание
156.	Строительство Горяиновского ФАПа областного бюджетного учреждения здравоохранения «Касторенская центральная районная больница» комитета здравоохранения Курской области	Ореховский сельсовет, с. Горайново	Не определен	20 посещений в смену	5,5	Первая очередь	Несоответствие стандартам по площади и набору помещений

№ п/п	Наименование объекта	Адрес	Размер земельного участка (га)	Мощность объекта	Ориенти- ровочная стоимость объекта (млн. рублей)	Предпола- гаемые сроки строитель- ства	Обоснование необходимости строительства
157.	Строительство Егорьевского ФАПа областного бюджетного учреждения здравоохранения «Касторенская центральная районная больница» комитета здравоохранения Курской области	Егорьевский сельсовет, д. Егорьевка	Не определен	20 посещений в смену	5,5	Первая очередь	Ветхое здание
158.	Строительство Железнодорожного ФАПа областного бюджетного учреждения здравоохранения «Касторенская центральная районная больница» комитета здравоохранения Курской области	п. Касторное	Не определен	20 посещений в смену	5,5	Первая очередь	Несоответствие стандартам по площади и набору помещений
159.	Строительство Жерновецкого ФАПа областного бюджетного учреждения здравоохранения «Касторенская центральная районная больница» комитета здравоохранения Курской области	Жерновецкий сельсовет, с. Жерновец	Не определен	20 посещений в смену	5,5	Первая очередь	Изношенность здания
160.	Строительство Краснознаменского ФАПа областного бюджетного учреждения здравоохранения «Касторенская центральная районная больница» комитета здравоохранения Курской области	Краснознаменский сельсовет, с. Олым	Не определен	20 посещений в смену	5,5	Первая очередь	Несоответствие стандартам по площади и набору помещений

№ п/п	Наименование объекта	Адрес	Размер земельного участка (га)	Мощность объекта	Ориенти- ровочная стоимость объекта (млн. рублей)	Предпола- гаемые сроки строитель- ства	Обоснование необходимости строительства
161.	Строительство Лачиновского ФАПа областного бюджетного учреждения здравоохранения «Касторенская центральная районная больница» комитета здравоохранения Курской области	Лачиновский сельсовет, с. Успено-Раевка	Не определен	20 посещений в смену	5,5	Первая очередь	Ветхое здание
162.	Строительство Мелавского ФАПа областного бюджетного учреждения здравоохранения «Касторенская центральная районная больница» комитета здравоохранения Курской области	Семеновский сельсовет, с. Мелавка	Не определен	20 посещений в смену	5,5	Первая очередь	Несоответствие стандартам по площади и набору помещений
163.	Строительство Ореховского ФАПа областного бюджетного учреждения здравоохранения «Касторенская центральная районная больница» комитета здравоохранения Курской области	Ореховский сельсовет, с. Орехово	Не определен	20 посещений в смену	5,5	Первая очередь	Ветхое здание
164.	Строительство Семеновского ФАПа № 1 областного бюджетного учреждения здравоохранения «Касторенская центральная районная больница» комитета здравоохранения Курской области	Семеновский сельсовет, с. Семёновка	Не определен	20 посещений в смену	5,5	Первая очередь	Ветхое здание
165.	Строительство Суковкинского ФАПа областного бюджетного учреждения здравоохранения «Касторенская центральная	Краснознаменский сельсовет, д. Суковкино	Не определен	20 посещений в смену	5,5	Первая очередь	Ветхое здание

№ п/п	Наименование объекта	Адрес	Размер земельного участка (га)	Мощность объекта	Ориенти- ровочная стоимость объекта (млн. рублей)	Предпола- гаемые сроки строитель- ства	Обоснование необходимости строительства
	районная больница» комитета здравоохранения Курской области						
166.	Строительство Успенского ФАПа областного бюджетного учреждения здравоохранения «Касторенская центральная районная больница» комитета здравоохранения Курской области	Успенский сельсовет, с. Успенка	Не определен	20 посещений в смену	5,5	Первая очередь	Несоответствие стандартам по площади и набору помещений
<b>Коньшевский район</b>							
167.	Строительство Глазовского ФАПа областного бюджетного учреждения здравоохранения «Коньшевская центральная районная больница» комитета здравоохранения Курской области	Малогородьковский сельсовет, с. Глазово	Не определен	20 посещений в смену	5,5	Первая очередь	Ветхое здание
168.	Строительство Беляевского ФАПа областного бюджетного учреждения здравоохранения «Коньшевская центральная районная больница» комитета здравоохранения Курской области	Беляевский сельсовет, с. Беляево	Не определен	20 посещений в смену	5,5	Первая очередь	Несоответствие стандартам по площади и набору помещений
169.	Строительство Ваблинского ФАПа областного бюджетного учреждения здравоохранения «Коньшевская центральная районная больница» комитета здравоохранения Курской области	Ваблинский сельсовет, с. Вабля	Не определен	20 посещений в смену	5,5	Первая очередь	Ветхое здание

№ п/п	Наименование объекта	Адрес	Размер земельного участка (га)	Мощность объекта	Ориенти- ровочная стоимость объекта (млн. рублей)	Предпола- гаемые сроки строитель- ства	Обоснование необходимости строительства
170.	Строительство Глазовского ФАПа областного бюджетного учреждения здравоохранения «Коньшевская центральная районная больница» комитета здравоохранения Курской области	Малогородьковский сельсовет, с. Глазово	Не определен	20 посещений в смену	5,5	Первая очередь	Ветхое здание
171.	Строительство Жигаевского ФАПа областного бюджетного учреждения здравоохранения «Коньшевская центральная районная больница» комитета здравоохранения Курской области	Ваблинский сельсовет, с. Жигаево	Не определен	20 посещений в смену	5,5	Первая очередь	Ветхое здание
172.	Строительство Захарковского ФАПа областного бюджетного учреждения здравоохранения «Коньшевская центральная районная больница» комитета здравоохранения Курской области	Захарковский сельсовет, с. Захарково	Не определен	20 посещений в смену	5,5	Первая очередь	Несоответствие стандартам по площади и набору помещений
173.	Строительство Макаро-Петровского ФАПа областного бюджетного учреждения здравоохранения «Коньшевская центральная районная больница» комитета здравоохранения Курской области	Наумовский сельсовет, с. Макаропетровка	Не определен	20 посещений в смену	5,5	Первая очередь	Несоответствие стандартам по площади и набору помещений.
174.	Строительство Мало-Городьковского ФАПа областного бюджетного учреждения	Малогородьковский сельсовет, с. Малое Городьково	Не определен	20 посещений в смену	5,5	Первая очередь	Несоответствие стандартам по площади и набору помещений.



№ п/п	Наименование объекта	Адрес	Размер земельного участка (га)	Мощность объекта	Ориенти- ровочная стоимость объекта (млн. рублей)	Предпола- гаемые сроки строитель- ства	Обоснование необходимости строительства
	здравоохранения «Коньшевская центральная районная больница» комитета здравоохранения Курской области						
175.	Строительство Машкинского ФАПа областного бюджетного учреждения здравоохранения «Коньшевская центральная районная больница» комитета здравоохранения Курской области	Машкинский сельсовет, с. Машкино	Не определен	20 посещений в смену	5,5	Первая очередь	Несоответствие стандартам по площади и набору помещений
176.	Строительство Наумовского ФАПа областного бюджетного учреждения здравоохранения «Коньшевская центральная районная больница» комитета здравоохранения Курской области	Наумовский сельсовет, с. Наумовка	Не определен	20 посещений в смену	5,5	Первая очередь	Ветхое здание
177.	Строительство Прилепского ФАПа областного бюджетного учреждения здравоохранения «Коньшевская центральная районная больница» комитета здравоохранения Курской области	Прилепский сельсовет, д. Прилепы	Не определен	20 посещений в смену	5,5	Первая очередь	Ветхое здание
178.	Строительство Рыжковского ФАПа областного бюджетного учреждения здравоохранения «Коньшевская центральная районная больница» комитета здравоохранения Курской области	Ваблинский сельсовет, с. Рыжково	Не определен	20 посещений в смену	5,5	Первая очередь	Ветхое здание

№ п/п	Наименование объекта	Адрес	Размер земельного участка (га)	Мощность объекта	Ориенти- ровочная стоимость объекта (млн. рублей)	Предпола- гаемые сроки строитель- ства	Обоснование необходимости строительства
179.	Строительство Черниченского ФАПа областного бюджетного учреждения здравоохранения «Коньшевская центральная районная больница» комитета здравоохранения Курской области	Беляевский сельсовет, с. Черничено	Не определен	20 посещений в смену	5,5	Первая очередь	Ветхое здание
180.	Строительство Ширковского ФАПа областного бюджетного учреждения здравоохранения «Коньшевская центральная районная больница» комитета здравоохранения Курской области	Прилепский сельсовет, с. Ширково	Не определен	20 посещений в смену	5,5	Первая очередь	Ветхое здание
181.	Строительство Шустовского ФАПа областного бюджетного учреждения здравоохранения «Коньшевская центральная районная больница» комитета здравоохранения Курской области	Платавский сельсовет, с. Шустово	Не определен	20 посещений в смену	5,5	Первая очередь	Ветхое здание
182.	Строительство Яндовищенского ФАПа областного бюджетного учреждения здравоохранения «Коньшевская центральная районная больница» комитета здравоохранения Курской области	Машкинский сельсовет, с. Яндовище	Не определен	20 посещений в смену	5,5	Первая очередь	Ветхое здание
183.	Капремонт ОВОПа областного бюджетного учреждения здравоохранения «Коньшевская центральная районная больница»	307602, Курская область, Коньшевский район, с. Старая Белица, дом 200	-	-	-	Первая очередь	-

№ п/п	Наименование объекта	Адрес	Размер земельного участка (га)	Мощность объекта	Ориенти- ровочная стоимость объекта (млн. рублей)	Предпола- гаемые сроки строитель- ства	Обоснование необходимости строительства
	комитета здравоохранения Курской области						
184.	Капремонт ОВОПа областного бюджетного учреждения здравоохранения «Коньшевская центральная районная больница» комитета здравоохранения Курской области	307633, Курская область, Коньшевский район, д. Кашара, дом 166	-	-	-	Первая очередь	-
185.	Капремонт поликлиники областного бюджетного учреждения здравоохранения «Коньшевская центральная районная больница» комитета здравоохранения Курской области	307620, рп. Коньшевка, ул. Школьная, 15	-	-	-	Первая очередь	-
<b>Кореневский район</b>							
186.	Строительство Александровского ФАПа областного бюджетного учреждения здравоохранения «Кореневская центральная районная больница» комитета здравоохранения Курской области	Толпинский сельсовет, с. Александровка	Не определен	20 посещений в смену	5,5	Первая очередь	Ветхое здание
187.	Строительство Апанасовского ФАПа областного бюджетного учреждения здравоохранения «Кореневская центральная районная больница» комитета здравоохранения Курской области	Комаровский сельсовет, с. Апанасовка	Не определен	20 посещений в смену	5,5	Первая очередь	Ветхое здание

№ п/п	Наименование объекта	Адрес	Размер земельного участка (га)	Мощность объекта	Ориенти- ровочная стоимость объекта (млн. рублей)	Предпола- гаемые сроки строитель- ства	Обоснование необходимости строительства
188.	Строительство Благодатенского ФАПа областного бюджетного учреждения здравоохранения «Корневская центральная районная больница» комитета здравоохранения Курской области	Пушкарский сельсовет, с. Благодатное	Не определен	20 посещений в смену	5,5	Первая очередь	Ветхое здание
189.	Строительство В-Грунского ФАПа областного бюджетного учреждения здравоохранения «Корневская центральная районная больница» комитета здравоохранения Курской области	Толпинский сельсовет, с. В-Груня	Не определен	20 посещений в смену	5,5	Первая очередь	Ветхое здание
190.	Строительство Вишневого ФАПа областного бюджетного учреждения здравоохранения «Корневская центральная районная больница» комитета здравоохранения Курской области	Комаровский сельсовет, д. Вишневка	Не определен	20 посещений в смену	5,5	Первая очередь	Ветхое здание
191.	Строительство Журавльского ФАПа областного бюджетного учреждения здравоохранения «Корневская центральная районная больница» комитета здравоохранения Курской области	Ольговский сельсовет, д. Журавли	Не определен	20 посещений в смену	5,5	Первая очередь	Новое строительство
192.	Строительство Комаровского ФАПа областного бюджетного учреждения здравоохранения «Корневская центральная	Комаровский сельсовет, с. Комаровка	Не определен	20 посещений в смену	5,5	Первая очередь	Несоответствие стандартам по площади и набору помещений

№ п/п	Наименование объекта	Адрес	Размер земельного участка (га)	Мощность объекта	Ориенти- ровочная стоимость объекта (млн. рублей)	Предпола- гаемые сроки строитель- ства	Обоснование необходимости строительства
	районная больница» комитета здравоохранения Курской области						
193.	Строительство Кореневского ФАПа областного бюджетного учреждения здравоохранения «Кореневская центральная районная больница» комитета здравоохранения Курской области	Кореневский сельсовет, с. Коренево	Не определен	20 посещений в смену	5,5	Первая очередь	Несоответствие стандартам по площади и набору помещений
194.	Строительство Краснооктябрьского ФАПа областного бюджетного учреждения здравоохранения «Кореневская центральная районная больница» комитета здравоохранения Курской области	Снагостский сельсовет, с. Краснооктябрьское	Не определен	20 посещений в смену	5,5	Первая очередь	Несоответствие стандартам по площади и набору помещений
195.	Строительство Кремянковского ФАПа областного бюджетного учреждения здравоохранения «Кореневская центральная районная больница» комитета здравоохранения Курской области	Ольговский сельсовет, с. Кремяное	Не определен	20 посещений в смену	5,5	Первая очередь	Ветхое здание
196.	Строительство Н-Грунского ФАПа областного бюджетного учреждения здравоохранения «Кореневская центральная районная больница» комитета здравоохранения Курской области	Толпинский сельсовет, с. Н-Груня	Не определен	20 посещений в смену	5,5	Первая очередь	Несоответствие стандартам по площади и набору помещений

№ п/п	Наименование объекта	Адрес	Размер земельного участка (га)	Мощность объекта	Ориенти- ровочная стоимость объекта (млн. рублей)	Предпола- гаемые сроки строитель- ства	Обоснование необходимости строительства
197.	Строительство Ольговского ФАПа областного бюджетного учреждения здравоохранения «Корневская центральная районная больница» комитета здравоохранения Курской области	Ольговский сельсовет, с. Ольговка	Не определен	20 посещений в смену	5,5	Первая очередь	Несоответствие стандартам по площади и набору помещений
198.	Строительство Плодосовхозского ФАПа областного бюджетного учреждения здравоохранения «Корневская центральная районная больница» комитета здравоохранения Курской области	Шептуховский, п. Каучук	Не определен	20 посещений в смену	5,5	Первая очередь	Ветхое здание
199.	Строительство Пушкарского ФАПа областного бюджетного учреждения здравоохранения «Корневская центральная районная больница» комитета здравоохранения Курской области	Пушкарский сельсовет, с. Пушкарное	Не определен	20 посещений в смену	5,5	Первая очередь	Несоответствие стандартам по площади и набору помещений
200.	Строительство Сафоновского ФАПа областного бюджетного учреждения здравоохранения «Корневская центральная районная больница» комитета здравоохранения Курской области	Шептуховский сельсовет, с. Сафоновка	Не определен	20 посещений в смену	5,5	Первая очередь	Ветхое здание
201.	Строительство Снагостского ФАПа областного бюджетного учреждения здравоохранения «Корневская центральная	Снагостской сельсовет, с. Снагость	0,010	24 посещения в смену	10,0	Первая очередь	Размещение ФАПа планируется на территории Снагостской амбулатории

№ п/п	Наименование объекта	Адрес	Размер земельного участка (га)	Мощность объекта	Ориенти- ровочная стоимость объекта (млн. рублей)	Предпола- гаемые сроки строитель- ства	Обоснование необходимости строительства
	районная больница» комитета здравоохранения Курской области						
202.	Строительство Толпинского ФАПа областного бюджетного учреждения здравоохранения «Корневская центральная районная больница» комитета здравоохранения Курской области	Толпинский сельсовет, с. Толпино	Не определен	20 посещений в смену	5,5	Первая очередь	Несоответствие стандартам по площади и набору помещений
203.	Строительство Ю-Поселковского ФАПа областного бюджетного учреждения здравоохранения «Корневская центральная районная больница» комитета здравоохранения Курской области	Толпинский сельсовет, с. Ю-Поселок	Не определен	20 посещений в смену	5,5	Первая очередь	Новое строительство
<b>Курский район</b>							
204.	Строительство объекта «Областное бюджетное учреждение здравоохранения «Курский областной клинический онкологический диспансер» комитета здравоохранения Курской области (прим.: строящийся объект)	Рышковский сельсовет, х. Кислино, ул. Елисеева, 1	18,3	440 - 500 койко- мест	5055,3283	Первая очередь	Снижение смертности по Курской области от онкологических заболеваний
205.	Гостиница для нужд ОБУЗ «Курский областной клинический онкологический диспансер» комитета здравоохранения Курской области	Курский район, х. Кислино	Не определен	150 мест	Не определена	2020-2022гг.	Предоставление гостиничных услуг, в том числе с оказанием услуг общественного питания в здании гостиницы,

№ п/п	Наименование объекта	Адрес	Размер земельного участка (га)	Мощность объекта	Ориенти- ровочная стоимость объекта (млн. рублей)	Предпола- гаемые сроки строитель- ства	Обоснование необходимости строительства
							пациентам и их родственникам, сотрудникам и гостям ОБУЗ «Курский областной клинический онкологический диспансер»
206.	Областное бюджетное учреждение здравоохранения «Курская клиническая психиатрическая больница»: строительство нового психиатрического корпуса	Щетинский сельсовет, п. Искра	Не определен	200 койко-мест	479,565	Первая очередь	Увеличение койко-мест
207.	Реконструкция корпуса № 12	Щетинский сельсовет, п. Искра	В границах земельного участка учреждения	120	34,478	Первая очередь	Предаварийное состояние
208.	Реконструкция корпуса № 31	Щетинский сельсовет, п. Искра	В границах земельного участка учреждения	40	14,5	Первая очередь	Предаварийное состояние
209.	Реконструкция корпуса № 11	Щетинский сельсовет, п. Искра	В границах земельного участка учреждения	120	32,212	Первая очередь	Предаварийное состояние
210.	Реконструкция корпуса № 7	Щетинский сельсовет, п. Искра	В границах земельного участка учреждения	80	34,9	Первая очередь	Предаварийное состояние



№ п/п	Наименование объекта	Адрес	Размер земельного участка (га)	Мощность объекта	Ориенти- ровочная стоимость объекта (млн. рублей)	Предпола- гаемые сроки строитель- ства	Обоснование необходимости строительства
211.	Реконструкция корпуса № 8	Щетинский сельсовет, п. Искра	В границах земельного участка учреждения	60	34,992	Первая очередь	Предаварийное состояние
212.	Реконструкция корпуса № 4	Щетинский сельсовет, п. Искра	В границах земельного участка учреждения	135	36,652	Первая очередь	Предаварийное состояние
213.	Реконструкция корпуса № 1а	Щетинский сельсовет, п. Искра	В границах земельного участка учреждения	288	93,39	Первая очередь	Предаварийное состояние
214.	Реконструкция корпуса № 1	Щетинский сельсовет, п. Искра	В границах земельного участка учреждения	250	85,875	Первая очередь	Предаварийное состояние
215.	Реконструкция отделения № 2	Щетинский сельсовет, п. Искра	В границах земельного участка учреждения	35	14,0	Первая очередь	Предаварийное состояние
216.	Строительство Алябьевского ФАПа областного бюджетного учреждения здравоохранения «Курская центральная районная больница» комитета здравоохранения Курской области	Пашковский сельсовет, д. Алябьево	Не определен	20 посещений в смену	5,5	Первая очередь	Несоответствие стандартам по площади и набору помещений

№ п/п	Наименование объекта	Адрес	Размер земельного участка (га)	Мощность объекта	Ориенти- ровочная стоимость объекта (млн. рублей)	Предпола- гаемые сроки строитель- ства	Обоснование необходимости строительства
217.	Строительство Брежневского ФАПа областного бюджетного учреждения здравоохранения «Курская центральная районная больница» комитета здравоохранения Курской области	Шумаковский сельсовет, х. Шумаков	Не определен	20 посещений в смену	5,5	Первая очередь	Ветхое здание
218.	Строительство Ивановского ФАПа областного бюджетного учреждения здравоохранения «Курская центральная районная больница» комитета здравоохранения Курской области	Шумаковский сельсовет, с. Введенское	0,06	20 посещений в смену	5,5	Первая очередь	Площадь не соответствует санитарным нормам
219.	Строительство Верхнекасиновского ФАПа областного бюджетного учреждения здравоохранения «Курская центральная районная больница» комитета здравоохранения Курской области	Брежневский сельсовет, с. Верхнекасиново	Не определен	20 посещений в смену	5,5	Первая очередь	Ветхое здание
220.	Строительство Нижнемедведицкого ФАПа областного бюджетного учреждения здравоохранения «Курская центральная районная больница» комитета здравоохранения Курской области	Нижнемедведицкий сельсовет, д. Верхняя Медведица	0,06	20 посещений в смену	5,5	Первая очередь	Ветхое здание
221.	Строительство Винниковского ФАПа областного бюджетного учреждения здравоохранения «Курская центральная районная	Винниковский сельсовет, с. 1-е Винниково	Не определен	20 посещений в смену	5,5	Первая очередь	Несоответствие стандартам по площади и набору помещений

№ п/п	Наименование объекта	Адрес	Размер земельного участка (га)	Мощность объекта	Ориенти- ровочная стоимость объекта (млн. рублей)	Предпола- гаемые сроки строитель- ства	Обоснование необходимости строительства
	больница» комитета здравоохранения Курской области						
222.	Строительство Волобуевского ФАПа областного бюджетного учреждения здравоохранения «Курская центральная районная больница» комитета здравоохранения Курской области	Пашковский сельсовет, д. Волобуево	Не определен	20 посещений в смену	5,5	Первая очередь	Несоответствие стандартам по площади и набору помещений
223.	Строительство Касиновского ФАПа областного бюджетного учреждения здравоохранения «Курская центральная районная больница» комитета здравоохранения Курской области	Касиновский сельсовет, п. Касиново	Не определен	20 посещений в смену	5,5	Первая очередь	Несоответствие стандартам по площади и набору помещений
224.	Строительство Кизиловского ФАПа областного бюджетного учреждения здравоохранения «Курская центральная районная больница» комитета здравоохранения Курской области	Полевской сельсовет, с. В-Гуторово	Не определен	20 посещений в смену	5,5	Первая очередь	Ветхое здание
225.	Строительство Колодненского ФАПа областного бюджетного учреждения здравоохранения «Курская центральная районная больница» комитета здравоохранения Курской области	Полевской сельсовет, с. Колодное	Не определен	20 посещений в смену	5,5	Первая очередь	Несоответствие стандартам по площади и набору помещений

№ п/п	Наименование объекта	Адрес	Размер земельного участка (га)	Мощность объекта	Ориенти- ровочная стоимость объекта (млн. рублей)	Предпола- гаемые сроки строитель- ства	Обоснование необходимости строительства
226.	Строительство Курицкого ФАПа областного бюджетного учреждения здравоохранения «Курская центральная районная больница» комитета здравоохранения Курской области (строящийся объект)	Нижнемедведицкий сельсовет, д. Курица	0,06	24 посещения в смену	10,0	Первая очередь	Объект сдан в эксплуатацию в 2018 году
227.	Строительство Лебяженского ФАПа областного бюджетного учреждения здравоохранения «Курская центральная районная больница» комитета здравоохранения Курской области	Лебяженский сельсовет, с. Лебяжье	Не определен	20 посещений в смену	5,5	Первая очередь	Несоответствие стандартам по площади и набору помещений
228.	Строительство лечебного корпуса и бактериологической лаборатории	Щетинский сельсовет, д. Щетинка	На территории действующего учреждения 6,7133	200 койко-мест	75,0	Первая очередь	Высокий процент износа существующих лечебных корпусов, несоответствие действующим санитарно-эпидемиологическим правилам, дефицит площади не позволяет обеспечить требуемые нормативы размещения больных и комфортную работу медицинского персонала
229.	Строительство Малиновского ФАПа областного бюджетного учреждения здравоохранения «Курская центральная районная	Винниковский сельсовет, п. Малиновы	Не определен	20 посещений в смену	5,5	Первая очередь	Несоответствие стандартам по площади и набору помещений

№ п/п	Наименование объекта	Адрес	Размер земельного участка (га)	Мощность объекта	Ориенти- ровочная стоимость объекта (млн. рублей)	Предпола- гаемые сроки строитель- ства	Обоснование необходимости строительства
	больница» комитета здравоохранения Курской области						
230.	Строительство Моковского ФАПа областного бюджетного учреждения здравоохранения «Курская центральная районная больница» комитета здравоохранения Курской области	Моковский сельсовет, д. 1-я Моква	Не определен	20 посещений в смену	5,5	Первая очередь	Ветхое здание
231.	Строительство Нижнекасиновского ФАПа областного бюджетного учреждения здравоохранения «Курская центральная районная больница» комитета здравоохранения Курской области	Брежневский сельсовет, д. Дроняево	Не определен	20 посещений в смену	5,5	Первая очередь	Ветхое здание
232.	Строительство Пименовского ФАПа областного бюджетного учреждения здравоохранения «Курская центральная районная больница» комитета здравоохранения Курской области	Полянский сельсовет, д. Жеребцово	Не определен	20 посещений в смену	5,5	Первая очередь	Ветхое здание
233.	Строительство Полянского ФАПа областного бюджетного учреждения здравоохранения «Курская центральная районная больница» комитета здравоохранения Курской области	Полянский сельсовет, с. Полянское	Не определен	20 посещений в смену	5,5	Первая очередь	Несоответствие стандартам по площади и набору помещений

№ п/п	Наименование объекта	Адрес	Размер земельного участка (га)	Мощность объекта	Ориенти- ровочная стоимость объекта (млн. рублей)	Предпола- гаемые сроки строитель- ства	Обоснование необходимости строительства
234.	Строительство Сапоговского ФАПа областного бюджетного учреждения здравоохранения «Курская центральная районная больница» комитета здравоохранения Курской области	Щетинский сельсовет, п. Искра	Не определен	20 посещений в смену	5,5	Первая очередь	Несоответствие стандартам по площади и набору помещений
235.	Строительство Татаренковского ФАПа областного бюджетного учреждения здравоохранения «Курская центральная районная больница» комитета здравоохранения Курской области	Нижнемедведицкий сельсовет, д. Татаренково	Не определен	20 посещений в смену	5,5	Первая очередь	Несоответствие стандартам по площади и набору помещений
236.	Строительство Шумаковского ФАПа областного бюджетного учреждения здравоохранения «Курская центральная районная больница» комитета здравоохранения Курской области	Шумаковский сельсовет, д. Большое Шумаково	Не определен	20 посещений в смену	5,5	Первая очередь	Ветхое здание
237.	Строительство Щетинского ФАПа областного бюджетного учреждения здравоохранения «Курская центральная районная больница» комитета здравоохранения Курской области	Щетинский сельсовет, д. Щетинка	0,06	20 посещений в смену	5,5	Первая очередь	Новое строительство
238.	Строительство поликлиники областного бюджетного учреждения здравоохранения «Курская центральная районная	305501, с. Беседино, без улицы, 89 А	-	-	-	Первая очередь	-

№ п/п	Наименование объекта	Адрес	Размер земельного участка (га)	Мощность объекта	Ориенти- ровочная стоимость объекта (млн. рублей)	Предпола- гаемые сроки строитель- ства	Обоснование необходимости строительства
	больница» комитета здравоохранения Курской области						
239.	Строительство ОВОПа областного бюджетного учреждения здравоохранения «Курская центральная районная больница» комитета здравоохранения Курской области	Курская область, д. Верхняя Медведица, ул. Советская, д. 17а	-	-	-	Первая очередь	-
240.	Строительство ФАПа областного бюджетного учреждения здравоохранения «Курская центральная районная больница» комитета здравоохранения Курской области	Курская область, д. Духовец	-	-	-	Первая очередь	-
241.	Строительство врачебной амбулатории областного бюджетного учреждения здравоохранения «Курская центральная районная больница» комитета здравоохранения Курской области	Курская область, п. им. Маршала Жукова	-	-	-	Первая очередь	-
242.	Строительство врачебной амбулатории областного бюджетного учреждения здравоохранения «Курская центральная районная больница» комитета здравоохранения Курской области	Курская область, п. Юбилейный	-	-	-	Первая очередь	-

[illegible]



№ п/п	Наименование объекта	Адрес	Размер земельного участка (га)	Мощность объекта	Ориентировочная стоимость объекта (млн. рублей)	Предполагаемые сроки строительства	Обоснование необходимости строительства
247.	Строительство Афанасьевского ФАПа областного бюджетного учреждения здравоохранения «Курчатовская центральная районная больница» комитета здравоохранения Курской области	Костельцевский сельсовет, с. Афанасьевка	Не определен	20 посещений в смену	5,5	Первая очередь	Несоответствие стандартам по площади и набору помещений
248.	Строительство Быковского ФАПа областного бюджетного учреждения здравоохранения «Курчатовская центральная районная больница» комитета здравоохранения Курской области	Чаплинский сельсовет, с. Быки	Не определен	20 посещений в смену	5,5	Первая очередь	Ветхое здание
249.	Строительство Дроняевского ФАПа областного бюджетного учреждения здравоохранения «Курчатовская центральная районная больница» комитета здравоохранения Курской области	Макаровский сельсовет, с. Дроняево	Не определен	20 посещений в смену	5,5	Первая очередь	Несоответствие стандартам по площади и набору помещений
250.	Строительство Любичского ФАПа областного бюджетного учреждения здравоохранения «Курчатовская центральная районная больница» комитета здравоохранения Курской области	Друженский сельсовет, д. Любичское	Не определен	20 посещений в смену	5,5	Первая очередь	Ветхое здание
251.	Строительство Макаровского ФАПа областного бюджетного учреждения здравоохранения «Курчатовская центральная	Макаровский сельсовет, с. Макаровка	Не определен	20 посещений в смену	5,5	Первая очередь	Несоответствие стандартам по площади и набору помещений

№ п/п	Наименование объекта	Адрес	Размер земельного участка (га)	Мощность объекта	Ориенти- ровочная стоимость объекта (млн. рублей)	Предпола- гаемые сроки строитель- ства	Обоснование необходимости строительства
	районная больница» комитета здравоохранения Курской области						
252.	Строительство Мосоловского ФАПа областного бюджетного учреждения здравоохранения «Курчатовская центральная районная больница» комитета здравоохранения Курской области	Макаровский сельсовет, с. Мосолово	Не определен	20 посещений в смену	5,5	Первая очередь	Несоответствие стандартам по площади и набору помещений
253.	Строительство Николаевского ФАПа областного бюджетного учреждения здравоохранения «Курчатовская центральная районная больница» комитета здравоохранения Курской области	Костельцевский сельсовет, д. Николаевка	Не определен	20 посещений в смену	5,5	Первая очередь	Несоответствие стандартам по площади и набору помещений
254.	Строительство Никольского ФАПа областного бюджетного учреждения здравоохранения «Курчатовская центральная районная больница» комитета здравоохранения Курской области	Колпаковский сельсовет, п. Никольский	Не определен	20 посещений в смену	5,5	Первая очередь	Несоответствие стандартам по площади и набору помещений
255.	Строительство Новосергеевского ФАПа областного бюджетного учреждения здравоохранения «Курчатовская центральная районная больница» комитета здравоохранения Курской области	Колпаковский сельсовет, д. Новосергеевка	Не определен	20 посещений в смену	5,5	Первая очередь	Несоответствие стандартам по площади и набору помещений

№ п/п	Наименование объекта	Адрес	Размер земельного участка (га)	Мощность объекта	Ориенти- ровочная стоимость объекта (млн. рублей)	Предпола- гаемые сроки строитель- ства	Обоснование необходимости строительства
256.	Строительство Чаплинского ФАПа областного бюджетного учреждения здравоохранения «Курчатовская центральная районная больница» комитета здравоохранения Курской области	Чаплинский сельсовет, с. Чапли	Не определен	20 посещений в смену	5,5	Первая очередь	Несоответствие стандартам по площади и набору помещений
<b>Льговский район</b>							
257.	Строительство В. Деревенского ФАПа областного бюджетного учреждения здравоохранения «Льговская центральная районная больница» комитета здравоохранения Курской области	Вышнедеревенский сельсовет, с. Верхние Деревеньки	Не определен	20 посещений в смену	5,5	Первая очередь	Ветхое здание
258.	Строительство Городенского ФАПа областного бюджетного учреждения здравоохранения «Льговская центральная районная больница» комитета здравоохранения Курской области	Городенский сельсовет, с. Городенск	Не определен	20 посещений в смену	5,5	Первая очередь	Ветхое здание
259.	Строительство Густомойского ФАПа областного бюджетного учреждения здравоохранения «Льговская центральная районная	Густомойский сельсовет, с. Густомой	Не определен	20 посещений в смену	5,5	Первая очередь	Ветхое здание

№ п/п	Наименование объекта	Адрес	Размер земельного участка (га)	Мощность объекта	Ориенти- ровочная стоимость объекта (млн. рублей)	Предпола- гаемые сроки строитель- ства	Обоснование необходимости строительства
	больница» комитета здравоохранения Курской области						
260.	Строительство Иванчиковского ФАПа областного бюджетного учреждения здравоохранения «Льговская центральная районная больница» комитета здравоохранения Курской области	Иванчиковский сельсовет, с. Иванчиково	Не определен	24 посещения в смену	12,5	Первая очередь	Ветхое здание
261.	Строительство Клишинского ФАПа областного бюджетного учреждения здравоохранения «Льговская центральная районная больница» комитета здравоохранения Курской области	Большеугонский сельсовет, д. Клишино	Не определен	20 посещений в смену	5,5	Первая очередь	Ветхое здание
262.	Строительство Колонтаевского ФАПа областного бюджетного учреждения здравоохранения «Льговская центральная районная больница» комитета здравоохранения Курской области	Густомойский сельсовет, д. Колонтаевка	Не определен	20 посещений в смену	5,5	Первая очередь	Ветхое здание
263.	Строительство Кочановского ФАПа областного бюджетного учреждения здравоохранения «Льговская центральная районная больница» комитета здравоохранения Курской области	Селекционный сельсовет, д. Кочановка	Не определен	20 посещений в смену	5,5	Первая очередь	Ветхое здание

№ п/п	Наименование объекта	Адрес	Размер земельного участка (га)	Мощность объекта	Ориенти- ровочная стоимость объекта (млн. рублей)	Предпола- гаемые сроки строитель- ства	Обоснование необходимости строительства
264.	Строительство Кром-Быковского ФАПа областного бюджетного учреждения здравоохранения «Льговская центральная районная больница» комитета здравоохранения Курской области	Вышнедеревенский сельсовет, с. Кром-Быки	Не определен	24 посещения в смену	13,0	Первая очередь	Несоответствие стандартам по площади и набору помещений
265.	Строительство Кудинцевского ФАПа областного бюджетного учреждения здравоохранения «Льговская центральная районная больница» комитета здравоохранения Курской области	Кудинцевский сельсовет, д. Кудинцево	Не определен	24 посещения в смену	13,0	Первая очередь	Несоответствие стандартам по площади и набору помещений
266.	Строительство Лево-Анастасьевского ФАПа областного бюджетного учреждения здравоохранения «Льговская центральная районная больница» комитета здравоохранения Курской области	Вышнедеревенский сельсовет, д. Лево-Анастасьевка	Не определен	20 посещений в смену	5,5	Первая очередь	Несоответствие стандартам по площади и набору помещений
267.	Строительство Лёвшинского ФАПа областного бюджетного учреждения здравоохранения «Льговская центральная районная больница» комитета здравоохранения Курской области	Вышнедеревенский сельсовет, д. Левшинка	Не определен	20 посещений в смену	5,5	Первая очередь	Ветхое здание
268.	Строительство Малеевского ФАПа областного бюджетного учреждения здравоохранения	Вышнедеревенский сельсовет, с. Малеевка	Не определен	20 посещений в смену	5,5	Первая очередь	Ветхое здание

№ п/п	Наименование объекта	Адрес	Размер земельного участка (га)	Мощность объекта	Ориенти- ровочная стоимость объекта (млн. рублей)	Предпола- гаемые сроки строитель- ства	Обоснование необходимости строительства
	«Льговская центральная районная больница» комитета здравоохранения Курской области						
269.	Строительство Марицкого ФАПа областного бюджетного учреждения здравоохранения «Льговская центральная районная больница» комитета здравоохранения Курской области	Марицкий сельсовет, с. Марица	Не определен	20 посещений в смену	5,5	Первая очередь	Ветхое здание
270.	Строительство Нижне-Деревенского ФАПа областного бюджетного учреждения здравоохранения «Льговская центральная районная больница» комитета здравоохранения Курской области	Вышнедеревенский сельсовет, с. Нижние Деревеньки	Не определен	20 посещений в смену	5,5	Первая очередь	Ветхое здание
271.	Строительство Орловского ФАПа областного бюджетного учреждения здравоохранения «Льговская центральная районная больница» комитета здравоохранения Курской области	Вышнедеревенский сельсовет, д. Орловка	Не определен	20 посещений в смену	5,5	Первая очередь	Ветхое здание
272.	Строительство Погореловского ФАПа областного бюджетного учреждения здравоохранения «Льговская центральная районная больница» комитета здравоохранения Курской области	Городенский сельсовет, д. Погореловка	Не определен	20 посещений в смену	5,5	Первая очередь	Ветхое здание

№ п/п	Наименование объекта	Адрес	Размер земельного участка (га)	Мощность объекта	Ориенти- ровочная стоимость объекта (млн. рублей)	Предпола- гаемые сроки строитель- ства	Обоснование необходимости строительства
273.	Строительство Пригородно-Слободского ФАПа областного бюджетного учреждения здравоохранения «Льговская центральная районная больница» комитета здравоохранения Курской области	Городенский сельсовет, д. Пригородная-Слободка	Не определен	20 посещений в смену	5,5	Первая очередь	Ветхое здание
274.	Строительство Сергеевского ФАПа областного бюджетного учреждения здравоохранения «Льговская центральная районная больница» комитета здравоохранения Курской области	Кудинцевский сельсовет, д. Сергеевка	Не определен	20 посещений в смену	5,5	Первая очередь	Ветхое здание
275.	Строительство Стрем-Бобриковского ФАПа областного бюджетного учреждения здравоохранения «Льговская центральная районная больница» комитета здравоохранения Курской области	Вышнедеревенский сельсовет, д. Стрем-Бобрин	Не определен	20 посещений в смену	5,5	Первая очередь	Ветхое здание
276.	Строительство Фитижского ФАПа областного бюджетного учреждения здравоохранения «Льговская центральная районная больница» комитета здравоохранения Курской области	Селекционный сельсовет, д. Фитиж	Не определен	20 посещений в смену	5,5	Первая очередь	Несоответствие стандартам по площади и набору помещений

[illegible]



№ п/п	Наименование объекта	Адрес	Размер земельного участка (га)	Мощность объекта	Ориенти- ровочная стоимость объекта (млн. рублей)	Предпола- гаемые сроки строитель- ства	Обоснование необходимости строительства
281.	Строительство 1-Засеймского ФАПа областного бюджетного учреждения здравоохранения «Мантуровская центральная районная больница» комитета здравоохранения Курской области	Мантуровский сельсовет, с. 1-Засеймье	Не определен	20 посещений в смену	5,5	Первая очередь	Несоответствие стандартам по площади и набору помещений
282.	Строительство Б-Бутырского ФАПа областного бюджетного учреждения здравоохранения «Мантуровская центральная районная больница» комитета здравоохранения Курской области	Останинский сельсовет, с. Большие Бутырки	Не определен	20 посещений в смену	5,5	Первая очередь	Ветхое здание
283.	Строительство Гушенского ФАПа областного бюджетного учреждения здравоохранения «Мантуровская центральная районная больница» комитета здравоохранения Курской области	2-й Засеймский сельсовет, с. Гущино	Не определен	20 посещений в смену	5,5	Первая очередь	Ветхое здание
284.	Строительство Зареченского ФАПа областного бюджетного учреждения здравоохранения «Мантуровская центральная районная больница» комитета здравоохранения Курской области	Репецкий сельсовет, с. Заречье	Не определен	20 посещений в смену	5,5	Первая очередь	Ветхое здание
285.	Строительство Кривецкого ФАПа областного бюджетного учреждения здравоохранения	Сеймский сельсовет, с. Кривец	Не определен	20 посещений в смену	5,5	Первая очередь	Ветхое здание

№ п/п	Наименование объекта	Адрес	Размер земельного участка (га)	Мощность объекта	Ориенти- ровочная стоимость объекта (млн. рублей)	Предпола- гаемые сроки строитель- ства	Обоснование необходимости строительства
	«Мантуровская центральная районная больница» комитета здравоохранения Курской области						
286.	Строительство Круто-Верховского ФАПа областного бюджетного учреждения здравоохранения «Мантуровская центральная районная больница» комитета здравоохранения Курской области	Ястребовский сельсовет, с. Крутые Верхи	Не определен	20 посещений в смену	5,5	Первая очередь	Ветхое здание
287.	Строительство Мяснянского ФАПа областного бюджетного учреждения здравоохранения «Мантуровская центральная районная больница» комитета здравоохранения Курской области	2-й засеимский сельсовет, с. Мяснянка	Не определен	20 посещений в смену	5,5	Первая очередь	Несоответствие стандартам по площади и набору помещений
288.	Строительство Пузачинского ФАПа областного бюджетного учреждения здравоохранения «Мантуровская центральная районная больница» комитета здравоохранения Курской области	Кузькинский сельсовет, с. Пузачи	Не определен	20 посещений в смену	5,5	Первая очередь	Ветхое здание
289.	Строительство Реп-Платавского ФАПа областного бюджетного учреждения здравоохранения «Мантуровская центральная районная больница» комитета здравоохранения Курской области	Останинский сельсовет, с. Реп. Плата	Не определен	20 посещений в смену	5,5	Первая очередь	Несоответствие стандартам по площади и набору помещений

[illegible]

№ п/п	Наименование объекта	Адрес	Размер земельного участка (га)	Мощность объекта	Ориенти- ровочная стоимость объекта (млн. рублей)	Предпола- гаемые сроки строитель- ства	Обоснование необходимости строительства
294.	Областное бюджетное учреждение здравоохранения «Медвенская центральная районная больница» комитета здравоохранения Курской области: реконструкция центрального входа в поликлинику	п. Медвенка, ул. Советская, д. 68	0,3	200 пос./смена	15,3	Первая очередь	Создание условия доступной среды по обслуживанию населения
295.	Реконструкция эстакады подъезда автомобиля скорой помощи к зданию стационара	п. Медвенка, ул. Советская, д. 68	0,35	15 м/м	2,2	Первая очередь	Создание условия доступной среды по обслуживанию населения
296.	Строительство Верхнереутчанского ФАПа областного бюджетного учреждения здравоохранения «Медвенская центральная районная больница» комитета здравоохранения Курской области	Верхнереутчанский сельсовет, д. Верхний Реут	Не определен	20 посещений в смену	5,5	Первая очередь	Ветхое здание
297.	Строительство Гостомлянского ФАПа областного бюджетного учреждения здравоохранения «Медвенская центральная районная больница» комитета здравоохранения Курской области	Гостомлянский сельсовет, с.1-я Гостомля	Не определен	20 посещений в смену	5,5	Первая очередь	Несоответствие стандартам по площади и набору помещений
298.	Строительство Коммунарского ФАПа областного бюджетного учреждения здравоохранения «Медвенская центральная районная	Высоцкий сельсовет, с. Высокое	Не определен	20 посещений в смену	5,5	Первая очередь	Несоответствие стандартам по площади и набору помещений

№ п/п	Наименование объекта	Адрес	Размер земельного участка (га)	Мощность объекта	Ориенти- ровочная стоимость объекта (млн. рублей)	Предпола- гаемые сроки строитель- ства	Обоснование необходимости строительства
	больница» комитета здравоохранения Курской области						
299.	Строительство Лубянского ФАПа областного бюджетного учреждения здравоохранения «Медвенская центральная районная больница» комитета здравоохранения Курской области	Китаевский сельсовет, с. Любянка	Не определен	20 посещений в смену	5,5	Первая очередь	Несоответствие стандартам по площади и набору помещений
300.	Строительство Любачанского ФАПа областного бюджетного учреждения здравоохранения «Медвенская центральная районная больница» комитета здравоохранения Курской области	Любачанский сельсовет, с. Любач	Не определен	20 посещений в смену	5,5	Первая очередь	Ветхое здание
301.	Строительство Паникинского ФАПа областного бюджетного учреждения здравоохранения «Медвенская центральная районная больница» комитета здравоохранения Курской области	Паникинский сельсовет, с. Паники	Не определен	20 посещений в смену	5,5	Первая очередь	Несоответствие стандартам по площади и набору помещений
302.	Строительство Тарасовского ФАПа областного бюджетного учреждения здравоохранения «Медвенская центральная районная больница» комитета здравоохранения Курской области		0,001	20 посещений в смену	5,1	Первая очередь	Отсутствие ФАПа

№ п/п	Наименование объекта	Адрес	Размер земельного участка (га)	Мощность объекта	Ориенти- ровочная стоимость объекта (млн. рублей)	Предпола- гаемые сроки строитель- ства	Обоснование необходимости строительства
303.	Капремонт поликлиники областного бюджетного учреждения здравоохранения «Медвенская центральная районная больница» комитета здравоохранения Курской области	307030, пгт. Медвенка, ул. Советская, 68	-	-	-	Первая очередь	-
304.	Капремонт ФАПа областного бюджетного учреждения здравоохранения «Медвенская центральная районная больница» комитета здравоохранения Курской области	307053, Курская обл., Медвенский р-он, В.-Дубовецкий с/с, с. Н.-Дубовец, д. 80, помещение 1	-	-	-	Первая очередь	-
305.	Капремонт ФАПа областного бюджетного учреждения здравоохранения «Медвенская центральная районная больница» комитета здравоохранения Курской области	307047, Курская обл., Медвенский р-н., Н. Реутчанский с/с, с. Нижний Реутец, д. 82	-	-	-	Первая очередь	-
306.	Капремонт ФАПа областного бюджетного учреждения здравоохранения «Медвенская центральная районная больница» комитета здравоохранения Курской области	307050, Курская обл., Медвенский р-н., Китаевский с/с, с. Губановка, д. 11 «б»	-	-	-	Первая очередь	-
307.	Капремонт ФАПа областного бюджетного учреждения здравоохранения «Медвенская центральная районная больница»	307040, Курская обл., Медвенский р-н., Высокский с/с, д. Спасское, д. 34	-	-	-	Первая очередь	-

№ п/п	Наименование объекта	Адрес	Размер земельного участка (га)	Мощность объекта	Ориенти- ровочная стоимость объекта (млн. рублей)	Предпола- гаемые сроки строитель- ства	Обоснование необходимости строительства
	комитета здравоохранения Курской области						
308.	Капремонт ФАПа областного бюджетного учреждения здравоохранения «Медвенская центральная районная больница» комитета здравоохранения Курской области	307035, Курская обл., Медвенский р-н., Панинский с/с, х. Высоконские Дворы, ул. Центральная, д. 10 «б»	-	-	-	Первая очередь	-
<b>Обоянский район</b>							
309.	Областное бюджетное учреждение здравоохранения «Обоянская центральная районная больница» комитета здравоохранения Курской области: строительство объекта «Обоянская ЦРБ на 70 коек с поликлиникой на 250 пос./см.»	г. Обоянь, ул. Курская, 105		70 койко-мест, 250 посещений в смену	600,0	Первая очередь	В настоящее время здания больницы расположены разрозненно в разных районах города в приспособленных зданиях, не отвечающих требованиям
310.	Строительство Афанасьевского ФАПа областного бюджетного учреждения здравоохранения «Обоянская центральная районная больница» комитета здравоохранения Курской области	Афанасьевский сельсовет, с. Афанасьево	Не определен	20 посещений в смену	5,1	Первая очередь	Ветхое здание
311.	Строительство Башкатовского ФАПа областного бюджетного учреждения здравоохранения «Обоянская центральная районная	Башкатовский сельсовет, с. Башкатово	Не определен	20 посещений в смену	5,5	Первая очередь	Ветхое здание

№ п/п	Наименование объекта	Адрес	Размер земельного участка (га)	Мощность объекта	Ориенти- ровочная стоимость объекта (млн. рублей)	Предпола- гаемые сроки строитель- ства	Обоснование необходимости строительства
	больница» комитета здравоохранения Курской области						
312.	Строительство Бушменского ФАПа областного бюджетного учреждения здравоохранения «Обоянская центральная районная больница» комитета здравоохранения Курской области	Каменский сельсовет, с. Бушмено	Не определен	20 посещений в смену	5,5	Первая очередь	Ветхое здание
313.	Строительство В.Бабинского ФАПа областного бюджетного учреждения здравоохранения «Обоянская центральная районная больница» комитета здравоохранения Курской области	Бабинский сельсовет, с. В-Бабино	Не определен	20 посещений в смену	5,5	Первая очередь	Несоответствие стандартам по площади и набору помещений
314.	Строительство Каменского ФАПа областного бюджетного учреждения здравоохранения «Обоянская центральная районная больница» комитета здравоохранения Курской области	Каменский сельсовет, с. Каменка	Не определен	20 посещений в смену	5,5	Первая очередь	Ветхое здание
315.	Строительство Камынинского ФАПа областного бюджетного учреждения здравоохранения «Обоянская центральная районная больница» комитета здравоохранения Курской области	Афанасьевский сельсовет, с. Камынино	Не определен	20 посещений в смену	5,5	Первая очередь	Ветхое здание



№ п/п	Наименование объекта	Адрес	Размер земельного участка (га)	Мощность объекта	Ориенти- ровочная стоимость объекта (млн. рублей)	Предпола- гаемые сроки строитель- ства	Обоснование необходимости строительства
316.	Строительство М.Крюковского ФАПа областного бюджетного учреждения здравоохранения «Обоянская центральная районная больница» комитета здравоохранения Курской области	Котельниковский сельсовет, с. М-Крюки	Не определен	20 посещений в смену	5,5	Первая очередь	Ветхое здание
317.	Строительство Н.-Солотинского ФАПа областного бюджетного учреждения здравоохранения «Обоянская центральная районная больница» комитета здравоохранения Курской области	Афанасьевский сельсовет, с. Н.Солотино	Не определен	20 посещений в смену	5,5	Первая очередь	Ветхое здание
318.	Строительство Пригородного ФАПа областного бюджетного учреждения здравоохранения «Обоянская центральная районная больница» комитета здравоохранения Курской области	Зоринский сельсовет, п. Пригородный	Не определен	20 посещений в смену	5,5	Первая очередь	Ветхое здание
319.	Строительство Р.Будского ФАПа областного бюджетного учреждения здравоохранения «Обоянская центральная районная больница» комитета здравоохранения Курской области	Рыбино-Будский сельсовет, с. Р-Буды	Не определен	20 посещений в смену	5,5	Первая очередь	Ветхое здание
320.	Строительство Усланского ФАПа областного бюджетного учреждения здравоохранения «Обоянская центральная районная	Усланский сельсовет, с. Усланка	Не определен	20 посещений в смену	5,5	Первая очередь	Ветхое здание

№ п/п	Наименование объекта	Адрес	Размер земельного участка (га)	Мощность объекта	Ориенти- ровочная стоимость объекта (млн. рублей)	Предпола- гаемые сроки строитель- ства	Обоснование необходимости строительства
	больница» комитета здравоохранения Курской области						
321.	Строительство Филатовского ФАПа областного бюджетного учреждения здравоохранения «Обоянская центральная районная больница» комитета здравоохранения Курской области	Рыбино-Будский сельсовет, с. Филатово	Не определен	20 посещений в смену	5,5	Первая очередь	Ветхое здание
322.	Строительство Шевелевского ФАПа областного бюджетного учреждения здравоохранения «Обоянская центральная районная больница» комитета здравоохранения Курской области	Шевелевский сельсовет, с. Шевелево	Не определен	20 посещений в смену	5,5	Первая очередь	Ветхое здание
323.	Строительство Шиповского ФАПа областного бюджетного учреждения здравоохранения «Обоянская центральная районная больница» комитета здравоохранения Курской области	Зоринский сельсовет, с. Шипы	Не определен	20 посещений в смену	5,5	Первая очередь	Ветхое здание
<b>Октябрьский район</b>							
324.	Строительство 2-го Дьяконовского ФАПа областного бюджетного учреждения здравоохранения «Октябрьская центральная районная больница» комитета здравоохранения Курской области	Дьяконовский сельсовет, с. Дьяконово	Не определен	20 посещений в смену	5,5	Первая очередь	Несоответствие стандартам по площади и набору помещений

№ п/п	Наименование объекта	Адрес	Размер земельного участка (га)	Мощность объекта	Ориенти- ровочная стоимость объекта (млн. рублей)	Предпола- гаемые сроки строитель- ства	Обоснование необходимости строительства
325.	Строительство Авдеевского ФАПа областного бюджетного учреждения здравоохранения «Октябрьская центральная районная больница» комитета здравоохранения Курской области	Большедолженковский сельсовет д. Авдеева	Не определен	20 посещений в смену	5,5	Первая очередь	Несоответствие стандартам по площади и набору помещений
326.	Строительство Артюховского ФАПа областного бюджетного учреждения здравоохранения «Октябрьская центральная районная больница» комитета здравоохранения Курской области	Артюховский сельсовет, с. Артюховка	Не определен	20 посещений в смену	5,5	Первая очередь	Несоответствие стандартам по площади и набору помещений
327.	Строительство Б.-Долженковского ФАПа областного бюджетного учреждения здравоохранения «Октябрьская центральная районная больница» комитета здравоохранения Курской области	Б-Долженковский сельсовет, с. Долженково	Не определен	20 посещений в смену	5,5	Первая очередь	Ветхое здание
328.	Строительство Ванинского ФАПа областного бюджетного учреждения здравоохранения «Октябрьская центральная районная больница» комитета здравоохранения Курской области	Большедолженковский сельсовет, д. Ванина	Не определен	20 посещений в смену	5,5	Первая очередь	Несоответствие стандартам по площади и набору помещений
329.	Строительство Геологического ФАПа областного бюджетного учреждения здравоохранения «Октябрьская центральная	Черницынский сельсовет, с. Черницыно	Не определен	20 посещений в смену	5,5	Первая очередь	Ветхое здание

№ п/п	Наименование объекта	Адрес	Размер земельного участка (га)	Мощность объекта	Ориенти- ровочная стоимость объекта (млн. рублей)	Предпола- гаемые сроки строитель- ства	Обоснование необходимости строительства
	районная больница» комитета здравоохранения Курской области						
330.	Строительство Горбулинского ФАПа областного бюджетного учреждения здравоохранения «Октябрьская центральная районная больница» комитета здравоохранения Курской области	Большедолженковский сельсовет, д. В.Горбулина	Не определен	20 посещений в смену	5,5	Первая очередь	Несоответствие стандартам по площади и набору помещений
331.	Строительство Лобазовского ФАПа областного бюджетного учреждения здравоохранения «Октябрьская центральная районная больница» комитета здравоохранения Курской области	Лобазовский сельсовет, с. Журавлено	0,10га	20 посещений в смену	5,5	Первая очередь	Ветхое здание, не соответствует санитарным нормам
332.	Строительство Катыринского ФАПа областного бюджетного учреждения здравоохранения «Октябрьская центральная районная больница» комитета здравоохранения Курской области	Катыринский сельсовет, д. Митрофанова	Не определен	20 посещений в смену	5,5	Первая очередь	Ветхое здание
333.	Строительство Никольского ФАПа областного бюджетного учреждения здравоохранения «Октябрьская центральная районная больница» комитета здравоохранения Курской области	Никольский сельсовет, д. Дюмина	Не определен	20 посещений в смену	5,5	Первая очередь	Несоответствие стандартам по площади и набору помещений

[illegible]

№ п/п	Наименование объекта	Адрес	Размер земельного участка (га)	Мощность объекта	Ориенти- ровочная стоимость объекта (млн. рублей)	Предпола- гаемые сроки строитель- ства	Обоснование необходимости строительства
338.	Строительство объекта «Газоснабжение теплогенераторной врачебной амбулатории в с. Ольховатка Поныровского района Курской области»	Ольховский сельсовет, с. Ольховатка	Территория врачебной амбулатории	4,48 нм3/час	0,3	Первая очередь	Перевод отопления амбулатории с электрического на автономное газовое отопление, сокращение финансовых расходов за счет уменьшения затрат на электроэнергию, введен в эксплуатацию в 2019 году
339.	Областное бюджетное учреждение здравоохранения «Поныровская центральная районная больница» комитета здравоохранения Курской области: реконструкция поликлиники	п. Поныри, ул. Ленина, 8	0,4	350 посещений в смену	6,0	Первая очередь	Высокий износ коммуникаций, конструктивных элементов (данные энергетического паспорта)
340.	строительство 1-го Поныровского ФАПа областного бюджетного учреждения здравоохранения «Поныровская центральная районная больница» комитета здравоохранения Курской области	1-й Поныровский сельсовет, с. 1-е Поныри	Не определен	20 посещений в смену	5,5	Первая очередь	Несоответствие стандартам по площади и набору помещений
341.	Строительство 2-го Поныровского ФАПа областного бюджетного учреждения здравоохранения «Поныровская центральная районная больница» комитета здравоохранения Курской области	2-й Поныровский сельсовет, с. 2-е Поныри	Не определен	20 посещений в смену	5,5	Первая очередь	Ветхое здание

№ п/п	Наименование объекта	Адрес	Размер земельного участка (га)	Мощность объекта	Ориенти- ровочная стоимость объекта (млн. рублей)	Предпола- гаемые сроки строитель- ства	Обоснование необходимости строительства
342.	Строительство Березовецкого ФАПа областного бюджетного учреждения здравоохранения «Поныровская центральная районная больница» комитета здравоохранения Курской области	Первомайский сельсовет, с. Березовец	Не определен	20 посещений в смену	5,5	Первая очередь	Несоответствие стандартам по площади и набору помещений
343.	Строительство Бобровского ФАПа областного бюджетного учреждения здравоохранения «Поныровская центральная районная больница» комитета здравоохранения Курской области	Горайновский сельсовет, с. Бобровка	Не определен	20 посещений в смену	5,5	Первая очередь	Несоответствие стандартам по площади и набору помещений
344.	Строительство Верхне-Смородинского ФАПа областного бюджетного учреждения здравоохранения «Поныровская центральная районная больница» комитета здравоохранения Курской области	Верхне-Смородинский сельсовет, с. Верхнесмородино	Не определен	20 посещений в смену	5,5	Первая очередь	Несоответствие стандартам по площади и набору помещений
345.	Строительство Горайновского ФАПа областного бюджетного учреждения здравоохранения «Поныровская центральная районная больница» комитета здравоохранения Курской области	Горайновский сельсовет, с. Горайново	Не определен	20 посещений в смену	5,5	Первая очередь	Несоответствие стандартам по площади и набору помещений
346.	Строительство Елисеевского ФАПа областного бюджетного учреждения здравоохранения	1-Поныровский сельсовет, с. 1 - Поныри	Не определен	20 посещений в смену	5,5	Первая очередь	Несоответствие стандартам по площади и набору помещений

№ п/п	Наименование объекта	Адрес	Размер земельного участка (га)	Мощность объекта	Ориенти- ровочная стоимость объекта (млн. рублей)	Предпола- гаемые сроки строитель- ства	Обоснование необходимости строительства
	«Поныровская центральная районная больница» комитета здравоохранения Курской области						
347.	Строительство Игишевского ФАПа областного бюджетного учреждения здравоохранения «Поныровская центральная районная больница» комитета здравоохранения Курской области	Ольховатский сельсовет, с. Игишево	Не определен	20 посещений в смену	5,5	Первая очередь	Несоответствие стандартам по площади и набору помещений
348.	Строительство Первомайского ФАПа областного бюджетного учреждения здравоохранения «Поныровская центральная районная больница» комитета здравоохранения Курской области	Первомайский сельсовет, с. Первомайское	Не определен	20 посещений в смену	5,5	Первая очередь	Ветхое здание
349.	Строительство Становского ФАПа областного бюджетного учреждения здравоохранения «Поныровская центральная районная больница» комитета здравоохранения Курской области	Ольховатский сельсовет, с. Становое	Не определен	20 посещений в смену	5,5	Первая очередь	Несоответствие стандартам по площади и набору помещений
350.	Строительство ФАПа областного бюджетного учреждения здравоохранения «Поныровская центральная районная больница» комитета здравоохранения Курской области		Не определен	20 посещений в смену	5,5	Первая очередь	Ветхое здание



№ п/п	Наименование объекта	Адрес	Размер земельного участка (га)	Мощность объекта	Ориенти- ровочная стоимость объекта (млн. рублей)	Предпола- гаемые сроки строитель- ства	Обоснование необходимости строительства
<b>Пристенский район</b>							
351.	Реконструкция объекта «Котельная для подачи тепла на здание Ржавской участковой больницы ОБУЗ «Пристенская ЦРБ» по ул. Центральная, 157 в п. Кировский Пристенского района Курской области»	п. Кировский, ул. Центральная, 157	Территория участковой больницы	6,35 нм3/час	4,6	Первая очередь	Перевод отопления участковой больницы с электрического на автономное газовое отопление, сокращение финансовых расходов за счет уменьшения затрат на электроэнергию, реконструкция завершена в 2019 году
352.	Строительство Больше-Крюковского ФАПа областного бюджетного учреждения здравоохранения «Пристенская центральная районная больница» комитета здравоохранения Курской области	Котовский сельсовет, с. Б-Крюки	Не определен	20 посещений в смену	5,5	Первая очередь	Ветхое здание
353.	Строительство Верхне-Ольшанского ФАПа областного бюджетного учреждения здравоохранения «Пристенская центральная районная больница» комитета здравоохранения Курской области	Среднеольшанский сельсовет, с. Верхне-Ольшанка	Не определен	20 посещений в смену	5,5	Первая очередь	Разрушился ФАП
354.	Строительство Верхне-Плосковского ФАПа областного бюджетного учреждения	Черновецкий сельсовет, д. Верхнеплатное	Не определен	20 посещений в смену	5,5	Первая очередь	Ветхое здание

№ п/п	Наименование объекта	Адрес	Размер земельного участка (га)	Мощность объекта	Ориенти- ровочная стоимость объекта (млн. рублей)	Предпола- гаемые сроки строитель- ства	Обоснование необходимости строительства
	здравоохранения «Пристенская центральная районная больница» комитета здравоохранения Курской области						
355.	Строительство Владимирского ФАПа областного бюджетного учреждения здравоохранения «Пристенская центральная районная больница» комитета здравоохранения Курской области	Черновецкий сельсовет, д. Владимировка	Не определен	20 посещений в смену	5,5	Первая очередь	Несоответствие стандартам по площади и набору помещений
356.	Строительство Кировского ФАПа областного бюджетного учреждения здравоохранения «Пристенская центральная районная больница» комитета здравоохранения Курской области	п.Кировский	Не определен	20 посещений в смену	5,5	Первая очередь	Несоответствие стандартам по площади и набору помещений
357.	Строительство Котовского ФАПа областного бюджетного учреждения здравоохранения «Пристенская центральная районная больница» комитета здравоохранения Курской области	Котовский сельсовет, с. Котово	Не определен	20 посещений в смену	5,5	Первая очередь	Ветхое здание
358.	Строительство Красниковского ФАПа областного бюджетного учреждения здравоохранения «Пристенская центральная районная больница» комитета здравоохранения Курской области	Котовский сельсовет, с. Красниково	Не определен	20 посещений в смену	5,5	Первая очередь	Ветхое здание

№ п/п	Наименование объекта	Адрес	Размер земельного участка (га)	Мощность объекта	Ориенти- ровочная стоимость объекта (млн. рублей)	Предпола- гаемые сроки строитель- ства	Обоснование необходимости строительства
359.	Строительство Октябрьского ФАПа областного бюджетного учреждения здравоохранения «Пристенская центральная районная больница» комитета здравоохранения Курской области	п. Кировский	Не определен	20 посещений в смену	5,5	Первая очередь	Ветхое здание
360.	Строительство Прилепского ФАПа областного бюджетного учреждения здравоохранения «Пристенская центральная районная больница» комитета здравоохранения Курской области	Черновецкий сельсовет, с. Прилепы	Не определен	20 посещений в смену	5,5	Первая очередь	Ветхое здание
361.	Строительство Ракитинского ФАПа областного бюджетного учреждения здравоохранения «Пристенская центральная районная больница» комитета здравоохранения Курской области	Бобрышевский сельсовет, с. Ракитинка	Не определен	20 посещений в смену	5,5	Первая очередь	Ветхое здание
362.	Строительство Ржавченского ФАПа областного бюджетного учреждения здравоохранения «Пристенская центральная районная больница» комитета здравоохранения Курской области	Нагольненский сельсовет, х. Ржавчик	Не определен	20 посещений в смену	5,5	Первая очередь	Ветхое здание
363.	Строительство Сазановского ФАПа областного бюджетного учреждения здравоохранения «Пристенская центральная	Сазановский сельсовет, с. Сазаново	0,17, 125,0 м <sup>2</sup>	24 посещения в смену	7,5	Первая очередь	Ветхое состояние здания ФАПа, объект введен в эксплуатацию в 2019 году

№ п/п	Наименование объекта	Адрес	Размер земельного участка (га)	Мощность объекта	Ориенти- ровочная стоимость объекта (млн. рублей)	Предпола- гаемые сроки строитель- ства	Обоснование необходимости строительства
	районная больница» комитета здравоохранения Курской области						
<b>Рыльский район</b>							
364.	Областное бюджетное учреждение здравоохранения «Рыльская центральная районная больница» комитета здравоохранения Курской области: реконструкция эстакады подъезда автомобиля скорой помощи к зданию стационара	г. Рыльск, ул. Р. Люксембург, 76	н/д	н/д	н/д	н/д	Проведен капитальный ремонт эстакады подъезда автомобиля скорой помощи
365.	Строительство Акимовского ФАПа областного бюджетного учреждения здравоохранения «Рыльская центральная районная больница» комитета здравоохранения Курской области	Студенокский сельсовет, с. Акимовка					Ветхое здание
366.	Строительство Березниковского ФАПа областного бюджетного учреждения здравоохранения «Рыльская центральная районная больница» комитета здравоохранения Курской области	Березниковский сельсовет, с. Березники					Ветхое здание

№ п/п	Наименование объекта	Адрес	Размер земельного участка (га)	Мощность объекта	Ориенти- ровочная стоимость объекта (млн. рублей)	Предпола- гаемые сроки строитель- ства	Обоснование необходимости строительства
367.	Строительство Бобровского ФАПа областного бюджетного учреждения здравоохранения «Рыльская центральная районная больница» комитета здравоохранения Курской области	Дуровский сельсовет, д. Кулига	Не определен	20 посещений в смену	5,5	Первая очередь	Ветхое здание
368.	Строительство Большегнеушевского ФАПа областного бюджетного учреждения здравоохранения «Рыльская центральная районная больница» комитета здравоохранения Курской области	Никольниковский сельсовет, с. Б-Гнеушево	Не определен	20 посещений в смену	5,5	Первая очередь	Ветхое здание
369.	Строительство Дуровского ФАПа областного бюджетного учреждения здравоохранения «Рыльская центральная районная больница» комитета здравоохранения Курской области	Дуровский сельсовет, с. Дурово	Не определен	20 посещений в смену	5,5	Первая очередь	Ветхое здание
370.	Строительство Капыстичанского ФАПа областного бюджетного учреждения здравоохранения «Рыльская центральная районная больница» комитета здравоохранения Курской области	Березниковский сельсовет, с. Капыстичи	Не определен	20 посещений в смену	5,5	Первая очередь	Ветхое здание
371.	Строительство Козинского ФАПа областного бюджетного учреждения здравоохранения	Козинский сельсовет, с. Козино	Не определен	20 посещений в смену	5,5	Первая очередь	Ветхое здание

№ п/п	Наименование объекта	Адрес	Размер земельного участка (га)	Мощность объекта	Ориенти- ровочная стоимость объекта (млн. рублей)	Предпола- гаемые сроки строитель- ства	Обоснование необходимости строительства
	«Рыльская центральная районная больница» комитета здравоохранения Курской области						
372.	Строительство Костровского ФАПа областного бюджетного учреждения здравоохранения «Рыльская центральная районная больница» комитета здравоохранения Курской области	Березниковский сельсовет, с. Кострова	Не определен	20 посещений в смену	5,5	Первая очередь	Ветхое здание
373.	Строительство Локотского ФАПа областного бюджетного учреждения здравоохранения «Рыльская центральная районная больница» комитета здравоохранения Курской области	Козинский сельсовет, с. Локоть	Не определен	20 посещений в смену	5,5	Первая очередь	Ветхое здание
374.	Строительство Ломакинского ФАПа областного бюджетного учреждения здравоохранения «Рыльская центральная районная больница» комитета здравоохранения Курской области	Дуровский сельсовет, д. Свобода	Не определен	20 посещений в смену	5,5	Первая очередь	Ветхое здание
375.	Строительство Макеевского ФАПа областного бюджетного учреждения здравоохранения «Рыльская центральная районная больница» комитета здравоохранения Курской области	Никольниковский сельсовет, с. Макеево	Не определен	20 посещений в смену	5,5	Первая очередь	Ветхое здание

№ п/п	Наименование объекта	Адрес	Размер земельного участка (га)	Мощность объекта	Ориенти- ровочная стоимость объекта (млн. рублей)	Предпола- гаемые сроки строитель- ства	Обоснование необходимости строительства
376.	Строительство Малогнеушевского ФАПа областного бюджетного учреждения здравоохранения «Рыльская центральная районная больница» комитета здравоохранения Курской области	Малогнеушевский сельсовет, с. М-Гнеушево	Не определен	20 посещений в смену	5,5	Первая очередь	Ветхое здание
377.	Строительство Обестянского ФАПа областного бюджетного учреждения здравоохранения «Рыльская центральная районная больница» комитета здравоохранения Курской области	Крупецкий сельсовет, с. Обеста	Не определен	20 посещений в смену	5,5	Первая очередь	Ветхое здание
378.	Строительство Поповкинского ФАПа областного бюджетного учреждения здравоохранения «Рыльская центральная районная больница» комитета здравоохранения Курской области	Никольниковский сельсовет, с. Поповка	Не определен	20 посещений в смену	5,5	Первая очередь	Ветхое здание
379.	Строительство Романовского ФАПа областного бюджетного учреждения здравоохранения «Рыльская центральная районная больница» комитета здравоохранения Курской области	Некрасовский сельсовет, д. Романово	Не определен	20 посещений в смену	5,5	Первая очередь	Ветхое здание
380.	Строительство Студенокского ФАПа областного бюджетного учреждения здравоохранения «Рыльская центральная районная	Студенокский сельсовет, с. Студенок	Не определен	20 посещений в смену	5,5	Первая очередь	Несоответствие стандартам по площади и набору помещений

№ п/п	Наименование объекта	Адрес	Размер земельного участка (га)	Мощность объекта	Ориенти- ровочная стоимость объекта (млн. рублей)	Предпола- гаемые сроки строитель- ства	Обоснование необходимости строительства
	больница» комитета здравоохранения Курской области						
381.	Строительство Сухорляновского ФАПа областного бюджетного учреждения здравоохранения «Рыльская центральная районная больница» комитета здравоохранения Курской области	Некрасовский сельсовет, д. Сухая	Не определен	20 посещений в смену	5,5	Первая очередь	Ветхое здание
382.	Строительство Щекинского ФАПа областного бюджетного учреждения здравоохранения «Рыльская центральная районная больница» комитета здравоохранения Курской области	Щекинский сельсовет, с. Щекино	Не определен	20 посещений в смену	5,5	Первая очередь	Ветхое здание
383.	Строительство Ясеньковского ФАПа областного бюджетного учреждения здравоохранения «Рыльская центральная районная больница» комитета здравоохранения Курской области	Никольниковский сельсовет, с.1 Яньково	Не определен	20 посещений в смену	5,5	Первая очередь	Ветхое здание
<b>Советский район</b>							
384.	Областное бюджетное учреждение здравоохранения «Советская центральная районная больница» комитета здравоохранения Курской области: реконструкция поликлиники	Советский район, п. Кшенский ул. Мирная, 1	2,0	400 посещений в смену	42,0	Первая очередь	Нехватка площадей, существующие помещения не соответствуют требованиям СанПиН 2.1.3.2630-10



№ п/п	Наименование объекта	Адрес	Размер земельного участка (га)	Мощность объекта	Ориенти- ровочная стоимость объекта (млн. рублей)	Предпола- гаемые сроки строитель- ства	Обоснование необходимости строительства
385.	Строительство 17-й Партсъезд ФАПа областного бюджетного учреждения здравоохранения «Советская центральная районная больница» комитета здравоохранения Курской области	Михайло-Анненский сельсовет, пос. Садовый	Не определен	20 посещений в смену	5,5	Первая очередь	Ветхое здание
386.	Строительство Верхнеапоченского ФАПа областного бюджетного учреждения здравоохранения «Советская центральная районная больница» комитета здравоохранения Курской области	Верхнерагозецкий сельсовет, с. Верхние Апочки	Не определен	20 посещений в смену	5,5	Первая очередь	Ветхое здание
387.	Строительство Волжанецкого ФАПа областного бюджетного учреждения здравоохранения «Советская центральная районная больница» комитета здравоохранения Курской области	Волжанский сельсовет, д. Волжанец	Не определен	20 посещений в смену	5,5	Первая очередь	Несоответствие стандартам по площади и набору помещений
388.	Строительство Городищенского ФАПа областного бюджетного учреждения здравоохранения «Советская центральная районная больница» комитета здравоохранения Курской области	Александровский сельсовет, с. Городище	Не определен	20 посещений в смену	5,5	Первая очередь	Ветхое здание
389.	Строительство Грязновского ФАПа областного бюджетного учреждения здравоохранения «Советская центральная районная	Александровский сельсовет, с. Грязное	Не определен	20 посещений в смену	5,5	Первая очередь	Ветхое здание

№ п/п	Наименование объекта	Адрес	Размер земельного участка (га)	Мощность объекта	Ориенти- ровочная стоимость объекта (млн. рублей)	Предпола- гаемые сроки строитель- ства	Обоснование необходимости строительства
	больница» комитета здравоохранения Курской области						
390.	Строительство Каменогорского ФАПа областного бюджетного учреждения здравоохранения «Советская центральная районная больница» комитета здравоохранения Курской области	Александровский сельсовет, д. Каменогорка	Не определен	20 посещений в смену	5,5	Первая очередь	Ветхое здание
391.	Строительство Краснодолинского ФАПа областного бюджетного учреждения здравоохранения «Советская центральная районная больница» комитета здравоохранения Курской области	Краснодолинский сельсовет, с. Красная Долина	Не определен	20 посещений в смену	5,5	Первая очередь	Ветхое здание
392.	Строительство Куйбышевского ФАПа областного бюджетного учреждения здравоохранения «Советская центральная районная больница» комитета здравоохранения Курской области	Волжанский сельсовет, с. Нижнее Гурово	Не определен	20 посещений в смену	5,5	Первая очередь	Ветхое здание
393.	Строительство Липовчиковского ФАПа областного бюджетного учреждения здравоохранения «Советская центральная районная больница» комитета здравоохранения Курской области	Волжанский сельсовет, с. Липовчик	Не определен	20 посещений в смену	5,5	Первая очередь	Ветхое здание

№ п/п	Наименование объекта	Адрес	Размер земельного участка (га)	Мощность объекта	Ориенти- ровочная стоимость объекта (млн. рублей)	Предпола- гаемые сроки строитель- ства	Обоснование необходимости строительства
394.	Строительство Октябрьского ФАПа областного бюджетного учреждения здравоохранения «Советская центральная районная больница» комитета здравоохранения Курской области	Краснодолинский сельсовет, с. Октябрьское	Не определен	20 посещений в смену	5,5	Первая очередь	Ветхое здание
395.	Строительство Петровокарцевского ФАПа областного бюджетного учреждения здравоохранения «Советская центральная районная больница» комитета здравоохранения Курской области	Советский сельсовет, д. Петрово-Карцево	Не определен	20 посещений в смену	5,5	Первая очередь	Ветхое здание
396.	Строительство Расховецкого ФАПа областного бюджетного учреждения здравоохранения «Советская центральная районная больница» комитета здравоохранения Курской области	Ленинский сельсовет, с. Расховец	Не определен	20 посещений в смену	5,5	Первая очередь	Ветхое здание
397.	Строительство Совхоз Расховец ФАПа областного бюджетного учреждения здравоохранения «Советская центральная районная больница» комитета здравоохранения Курской области	Курская область, п. Расховецкий, д. 57	Не определен	20 посещений в смену	5,5	Первая очередь	Ветхое здание
398.	Строительство Среднерасховецкого ФАПа областного бюджетного учреждения здравоохранения «Советская центральная районная	Ледовский сельсовет, с. Перцевка	Не определен	20 посещений в смену	5,5	Первая очередь	Ветхое здание

№ п/п	Наименование объекта	Адрес	Размер земельного участка (га)	Мощность объекта	Ориенти- ровочная стоимость объекта (млн. рублей)	Предпола- гаемые сроки строитель- ства	Обоснование необходимости строительства
	больница» комитета здравоохранения Курской области						
399.	Строительство ОВОПа областного бюджетного учреждения здравоохранения «Советская центральная районная больница» комитета здравоохранения Курской области	Курская область, д. Петрово-Карцево, д. 82	-	-	-	Первая очередь	-
400.	Строительство ОВОПа областного бюджетного учреждения здравоохранения «Советская центральная районная больница» комитета здравоохранения Курской области	Курская область, п. им. Ленина, ул. Энгельса, д. 25	-	-	-	Первая очередь	-
401.	Строительство ФАПа областного бюджетного учреждения здравоохранения «Советская центральная районная больница» комитета здравоохранения Курской области	Курская область, д. Голощাপовка, д. 63/2	-	-	-	Первая очередь	-
402.	Строительство ФАПа областного бюджетного учреждения здравоохранения «Советская центральная районная больница» комитета здравоохранения Курской области	Курская область, п. Моздовка, ул. Широкая, д. 13	-	-	-	Первая очередь	-

№ п/п	Наименование объекта	Адрес	Размер земельного участка (га)	Мощность объекта	Ориенти- ровочная стоимость объекта (млн. рублей)	Предпола- гаемые сроки строитель- ства	Обоснование необходимости строительства
403.	Строительство ФАПа областного бюджетного учреждения здравоохранения «Советская центральная районная больница» комитета здравоохранения Курской области	Курская область, с. Нижняя Грайворонка, ул. Центральная, д. 64	-	-	-	Первая очередь	-
404.	Строительство ФАПа областного бюджетного учреждения здравоохранения «Советская центральная районная больница» комитета здравоохранения Курской области	Курская область, п. Пушкина, д. 42-а	-	-	-	Первая очередь	-
405.	Строительство ФАПа областного бюджетного учреждения здравоохранения «Советская центральная районная больница» комитета здравоохранения Курской области	Курская область, д. Александровка, д. 29	-	-	-	Первая очередь	-
406.	Строительство ФАПа областного бюджетного учреждения здравоохранения «Советская центральная районная больница» комитета здравоохранения Курской области	Курская область, д. Ефросимовка, ул. Центральная, д. 18	-	-	-	Первая очередь	-
407.	Строительство ФАПа областного бюджетного учреждения здравоохранения «Советская центральная районная больница»	Курская область, с. Ледовское, д. 11	-	-	-	Первая очередь	-

№ п/п	Наименование объекта	Адрес	Размер земельного участка (га)	Мощность объекта	Ориенти- ровочная стоимость объекта (млн. рублей)	Предпола- гаемые сроки строитель- ства	Обоснование необходимости строительства
	комитета здравоохранения Курской области						
<b>Солнцевский район</b>							
408.	Строительство Афанасьевского ФАПа областного бюджетного учреждения здравоохранения «Солнцевская центральная районная больница» комитета здравоохранения Курской области	Бунинский сельсовет, с. Афанасьевка	Не определен	20 посещений в смену	5,5	Первая очередь	Ветхое здание
409.	Строительство Белагинского ФАПа областного бюджетного учреждения здравоохранения «Солнцевская центральная районная больница» комитета здравоохранения Курской области	Шумаковский сельсовет, х. Малиновка	Не определен	20 посещений в смену	5,5	Первая очередь	Ветхое здание
410.	Строительство Больше-Княжевского ФАПа областного бюджетного учреждения здравоохранения «Солнцевская центральная районная больница» комитета здравоохранения Курской области	Зуевский сельсовет, д. Княжая	Не определен	20 посещений в смену	5,5	Первая очередь	Ветхое здание
411.	Строительство Бунинского ФАПа областного бюджетного учреждения здравоохранения «Солнцевская центральная	Бунинский сельсовет, с. Бунино	Не определен	20 посещений в смену	5,5	Первая очередь	Несоответствие стандартам по площади и набору помещений

№ п/п	Наименование объекта	Адрес	Размер земельного участка (га)	Мощность объекта	Ориенти- ровочная стоимость объекта (млн. рублей)	Предпола- гаемые сроки строитель- ства	Обоснование необходимости строительства
	районная больница» комитета здравоохранения Курской области						
412.	Строительство Выползовского ФАПа областного бюджетного учреждения здравоохранения «Солнцевская центральная районная больница» комитета здравоохранения Курской области	Зуевский сельсовет, с. Выползово	Не определен	20 посещений в смену	5,5	Первая очередь	Ветхое здание
413.	Строительство Гридасовского ФАПа областного бюджетного учреждения здравоохранения «Солнцевская центральная районная больница» комитета здравоохранения Курской области	Зуевский сельсовет, д. Гридасово	Не определен	20 посещений в смену	5,5	Первая очередь	Ветхое здание
414.	Строительство Дежевского ФАПа областного бюджетного учреждения здравоохранения «Солнцевская центральная районная больница» комитета здравоохранения Курской области	Зуевский сельсовет, с. Дежевка	Не определен	20 посещений в смену	5,5	Первая очередь	Ветхое здание
415.	Строительство Добро-Колодезского ФАПа областного бюджетного учреждения здравоохранения «Солнцевская центральная районная больница» комитета здравоохранения Курской области	Бунинский сельсовет, с. Доброе	Не определен	20 посещений в смену	5,5	Первая очередь	Несоответствие стандартам по площади и набору помещений

№ п/п	Наименование объекта	Адрес	Размер земельного участка (га)	Мощность объекта	Ориенти- ровочная стоимость объекта (млн. рублей)	Предпола- гаемые сроки строитель- ства	Обоснование необходимости строительства
416.	Строительство Екатериновского ФАПа областного бюджетного учреждения здравоохранения «Солнцевская центральная районная больница» комитета здравоохранения Курской области	Ивановский сельсовет, х. Шлях	Не определен	20 посещений в смену	5,5	Первая очередь	Ветхое здание
417.	Строительство Ефросимовского ФАПа областного бюджетного учреждения здравоохранения «Солнцевская центральная районная больница» комитета здравоохранения Курской области	Старолещин-ский селсовет, д. Ефросимовка	Не определен	20 посещений в смену	5,5	Первая очередь	Несоответствие стандартам по площади и набору помещений
418.	Строительство Лещиноплотавского ФАПа областного бюджетного учреждения здравоохранения «Солнцевская центральная районная больница» комитета здравоохранения Курской области	Старолещинский сельсовет, д. Клевцовка	Не определен	24 посещения в смену	12,5	Первая очередь	Ветхое, не соответствует санитарным нормам
419.	Строительство Максимовского ФАПа областного бюджетного учреждения здравоохранения «Солнцевская центральная	Ивановский сельсовет, с. Дорохо-Доренское	Не определен	20 посещений в смену	5,5	Первая очередь	Ветхое здание



№ п/п	Наименование объекта	Адрес	Размер земельного участка (га)	Мощность объекта	Ориенти- ровочная стоимость объекта (млн. рублей)	Предпола- гаемые сроки строитель- ства	Обоснование необходимости строительства
	районная больница» комитета здравоохранения Курской области						
420.	Строительство Орлянского ФАПа областного бюджетного учреждения здравоохранения «Солнцевская центральная районная больница» комитета здравоохранения Курской области	Субботинский сельсовет, с. Орлянка	Не определен	20 посещений в смену	5,5	Первая очередь	Несоответствие стандартам по площади и набору помещений
421.	Строительство Плосковского ФАПа областного бюджетного учреждения здравоохранения «Солнцевская центральная районная больница» комитета здравоохранения Курской области	Шумаковский сельсовет, с. Плоское	Не определен	20 посещений в смену	5,5	Первая очередь	Ветхое здание
422.	Строительство Сараевского ФАПа областного бюджетного учреждения здравоохранения «Солнцевская центральная районная больница» комитета здравоохранения Курской области	Зуевский сельсовет, с. Сараевка	Не определен	20 посещений в смену	5,5	Первая очередь	Ветхое здание
423.	Строительство Сеймицкого ФАПа областного бюджетного учреждения здравоохранения «Солнцевская центральная районная больница» комитета здравоохранения Курской области	Субботинский сельсовет, с. Сеймица	Не определен	20 посещений в смену	5,5	Первая очередь	Ветхое здание

№ п/п	Наименование объекта	Адрес	Размер земельного участка (га)	Мощность объекта	Ориенти- ровочная стоимость объекта (млн. рублей)	Предпола- гаемые сроки строитель- ства	Обоснование необходимости строительства
424.	Строительство Старолещинского ФАПа областного бюджетного учреждения здравоохранения «Солнцевская центральная районная больница» комитета здравоохранения Курской области	Старолещинский сельсовет, с. Старый Лещин	Не определен	20 посещений в смену	5,5	Первая очередь	Несоответствие стандартам по площади и набору помещений
425.	Строительство Субботинского ФАПа областного бюджетного учреждения здравоохранения «Солнцевская центральная районная больница» комитета здравоохранения Курской области	Субботинский сельсовет, с. Субботино	Не определен	20 посещений в смену	5,5	Первая очередь	Несоответствие стандартам по площади и набору помещений
426.	Строительство Хахилевского ФАПа областного бюджетного учреждения здравоохранения «Солнцевская центральная районная больница» комитета здравоохранения Курской области	Бунинский сельсовет, д. Хахилево	Не определен	20 посещений в смену	5,5	Первая очередь	Ветхое здание
427.	Строительство Чермошнянского ФАПа областного бюджетного учреждения здравоохранения «Солнцевская центральная районная больница» комитета здравоохранения Курской области	Ивановский сельсовет, с. Чермошное	Не определен	20 посещений в смену	5,5	Первая очередь	Ветхое здание
428.	Строительство Шумаковского ФАПа областного бюджетного учреждения здравоохранения «Солнцевская центральная	Шумаковский сельсовет, с. Шумаково	Не определен	20 посещений в смену	5,5	Первая очередь	Ветхое здание

№ п/п	Наименование объекта	Адрес	Размер земельного участка (га)	Мощность объекта	Ориенти- ровочная стоимость объекта (млн. рублей)	Предпола- гаемые сроки строитель- ства	Обоснование необходимости строительства
	районная больница» комитета здравоохранения Курской области						
429.	Капремонт поликлиники областного бюджетного учреждения здравоохранения «Солнцевская центральная районная больница» комитета здравоохранения Курской области	рп. Солнцево, ул. Юрия Чекулаева, 40 а	-	-	-	Первая очередь	-
<b>Суджанский район</b>							
430.	Строительство Борковского ФАПа областного бюджетного учреждения здравоохранения «Суджанская центральная районная больница» комитета здравоохранения Курской области	Борковский сельсовет, с. Борки	Не определен	20 посещений в смену	5,5	Первая очередь	Ветхое здание
431.	Строительство Воробжанского ФАПа областного бюджетного учреждения здравоохранения «Суджанская центральная районная больница» комитета здравоохранения Курской области	Воробжанский сельсовет, с. Воробжа	Не определен	20 посещений в смену	5,5	Первая очередь	Несоответствие стандартам по площади и набору помещений
432.	Строительство Гувеского ФАПа областного бюджетного учреждения здравоохранения «Суджанская центральная районная больница» комитета здравоохранения Курской области	Гувеский сельсовет, с. Гувес	Не определен	20 посещений в смену	5,5	Первая очередь	Ветхое здание

№ п/п	Наименование объекта	Адрес	Размер земельного участка (га)	Мощность объекта	Ориенти- ровочная стоимость объекта (млн. рублей)	Предпола- гаемые сроки строитель- ства	Обоснование необходимости строительства
433.	Строительство Дарьинского ФАПа областного бюджетного учреждения здравоохранения «Суджанская центральная районная больница» комитета здравоохранения Курской области	Свердликовский сельсовет, с. Дарьино	Не определен	20 посещений в смену	5,5	Первая очередь	Ветхое здание
434.	Строительство К.Локнянского ФАПа областного бюджетного учреждения здравоохранения «Суджанская центральная районная больница» комитета здравоохранения Курской области	Казачелокнянский сельсовет, с. К.Локня	Не определен	20 посещений в смену	5,5	Первая очередь	Ветхое здание
435.	Строительство Киреевского ФАПа областного бюджетного учреждения здравоохранения «Суджанская центральная районная больница» комитета здравоохранения Курской области	Пореченский сельсовет, с. Киреевка	Не определен	20 посещений в смену	5,5	Первая очередь	Ветхое здание
436.	Строительство Лебедевского ФАПа областного бюджетного учреждения здравоохранения «Суджанская центральная районная больница» комитета здравоохранения Курской области	Свердликовский сельсовет, с. Лебедевка	Не определен	20 посещений в смену	5,5	Первая очередь	Ветхое здание
437.	Строительство Малолокнянского ФАПа областного бюджетного учреждения здравоохранения «Суджанская центральная районная	Малолокнянский сельсовет, с. М. Локня	Не определен	20 посещений в смену	5,5	Первая очередь	Ветхое здание.

№ п/п	Наименование объекта	Адрес	Размер земельного участка (га)	Мощность объекта	Ориенти- ровочная стоимость объекта (млн. рублей)	Предпола- гаемые сроки строитель- ства	Обоснование необходимости строительства
	больница» комитета здравоохранения Курской области						
438.	Строительство Мартыновского ФАПа областного бюджетного учреждения здравоохранения «Суджанская центральная районная больница» комитета здравоохранения Курской области	Мартыновский сельсовет, с. Мартыновка	Не определен	20 посещений в смену	5,5	Первая очередь	Ветхое здание
439.	Строительство Махновского ФАПа областного бюджетного учреждения здравоохранения «Суджанская центральная районная больница» комитета здравоохранения Курской области	Махновский сельсовет, с. Махновка	Не определен	20 посещений в смену	5,5	Первая очередь	Несоответствие стандартам по площади и набору помещений
440.	Строительство Мирного ФАПа областного бюджетного учреждения здравоохранения «Суджанская центральная районная больница» комитета здравоохранения Курской области	Замостянский сельсовет пос. Мирный	Не определен	20 посещений в смену	5,5	Первая очередь	Ветхое здание
441.	Строительство Н.Маховского ФАПа областного бюджетного учреждения здравоохранения «Суджанская центральная районная больница» комитета здравоохранения Курской области	Воробжанский сельсовет, с. Н-Махово	Не определен	20 посещений в смену	5,5	Первая очередь	Несоответствие стандартам по площади и набору помещений

№ п/п	Наименование объекта	Адрес	Размер земельного участка (га)	Мощность объекта	Ориентировочная стоимость объекта (млн. рублей)	Предполагаемые сроки строительства	Обоснование необходимости строительства
442.	Строительство Новоивановского ФАПа областного бюджетного учреждения здравоохранения «Суджанская центральная районная больница» комитета здравоохранения Курской области	Новоивановский сельсовет, с. Новоивановское	Не определен	20 посещений в смену	5,5	Первая очередь	Ветхое здание
443.	Строительство Погребковского ФАПа областного бюджетного учреждения здравоохранения «Суджанская центральная районная больница» комитета здравоохранения Курской области	Погребковский сельсовет, с. Погребки	Не определен	20 посещений в смену	5,5	Первая очередь	Несоответствие стандартам по площади и набору помещений
444.	Строительство Р.Конопельского ФАПа областного бюджетного учреждения здравоохранения «Суджанская центральная районная больница» комитета здравоохранения Курской области	Махновский сельсовет, с. Р.Конопелька	Не определен	20 посещений в смену	5,5	Первая очередь	Ветхое здание
445.	Строительство Ч.Пореченского ФАПа областного бюджетного учреждения здравоохранения «Суджанская центральная районная больница» комитета здравоохранения Курской области	Пореченский сельсовет, с. Ч.Поречное	Не определен	20 посещений в смену	5,5	Первая очередь	Ветхое здание
446.	Капремонт поликлиники областного бюджетного учреждения здравоохранения «Суджанская центральная районная	307800, сл. Гончаровка, ул. Больничная, 1	-	-	-	Первая очередь	-

№ п/п	Наименование объекта	Адрес	Размер земельного участка (га)	Мощность объекта	Ориенти- ровочная стоимость объекта (млн. рублей)	Предпола- гаемые сроки строитель- ства	Обоснование необходимости строительства
	больница» комитета здравоохранения Курской области						
<b>Тимский район</b>							
447.	Строительство Булгаковского ФАПа областного бюджетного учреждения здравоохранения «Тимская центральная районная больница» комитета здравоохранения Курской области	Барковский сельсовет, д. Барковка	Не определен	20 посещений в смену	5,5	Первая очередь	Ветхое здание
448.	Строительство Быстрецкого ФАПа областного бюджетного учреждения здравоохранения «Тимская центральная районная больница» комитета здравоохранения Курской области	Быстрецкий сельсовет, с. Быстрцы	Не определен	20 посещений в смену	5,5	Первая очередь	Ветхое здание
449.	Строительство Введенского ФАПа областного бюджетного учреждения здравоохранения «Тимская центральная районная больница» комитета здравоохранения Курской области	Тимский сельсовет, с. Введенка	Не определен	20 посещений в смену	5,5	Первая очередь	Несоответствие стандартам по площади и набору помещений
450.	Строительство Волобуевского ФАПа областного бюджетного учреждения здравоохранения «Тимская центральная районная больница» комитета здравоохранения Курской области	Ленинский сельсовет, с. Волобуево	Не определен	20 посещений в смену	5,5	Первая очередь	Ветхое здание

№ п/п	Наименование объекта	Адрес	Размер земельного участка (га)	Мощность объекта	Ориенти- ровочная стоимость объекта (млн. рублей)	Предпола- гаемые сроки строитель- ства	Обоснование необходимости строительства
451.	Строительство Выгорновского ФАПа областного бюджетного учреждения здравоохранения «Тимская центральная районная больница» комитета здравоохранения Курской области (прим.: строящийся объект)	Выгорновский сельсовет, с. 2-е Выгорное	125,0 м <sup>2</sup>	24 посещения в смену	7,5	Первая очередь	Объект введен в эксплуатацию в 2018 году
452.	Строительство Гниловского ФАПа областного бюджетного учреждения здравоохранения «Тимская центральная районная больница» комитета здравоохранения Курской области	Становской сельсовет, с. Гнилое	Не определен	20 посещений в смену	5,5	Первая очередь	Ветхое здание



№ п/п	Наименование объекта	Адрес	Размер земельного участка (га)	Мощность объекта	Ориенти- ровочная стоимость объекта (млн. рублей)	Предпола- гаемые сроки строитель- ства	Обоснование необходимости строительства
453.	Строительство Кировского ФАПа областного бюджетного учреждения здравоохранения «Тимская центральная районная больница» комитета здравоохранения Курской области	Выгорновский сельсовет, д. Кировка	Не определен	20 посещений в смену	5,5	Первая очередь	Ветхое здание
454.	Строительство Леженского ФАПа областного бюджетного учреждения здравоохранения «Тимская центральная районная больница» комитета здравоохранения Курской области	Успенский сельсовет, с. Леженьки	Не определен	20 посещений в смену	5,5	Первая очередь	Ветхое здание
455.	Строительство Пахонского ФАПа областного бюджетного учреждения здравоохранения «Тимская центральная районная больница» комитета здравоохранения Курской области	Барковский сельсовет, с. Пахонок	Не определен	20 посещений в смену	5,5	Первая очередь	Несоответствие стандартам по площади и набору помещений
456.	Строительство Погоженского ФАПа областного бюджетного учреждения здравоохранения «Тимская центральная районная больница» комитета здравоохранения Курской области	Погоженский сельсовет, с. Погожее	Не определен	20 посещений в смену	5,5	Первая очередь	Несоответствие стандартам по площади и набору помещений

№ п/п	Наименование объекта	Адрес	Размер земельного участка (га)	Мощность объекта	Ориенти- ровочная стоимость объекта (млн. рублей)	Предпола- гаемые сроки строитель- ства	Обоснование необходимости строительства
457.	Строительство Rogozecкого ФАПа областного бюджетного учреждения здравоохранения «Тимская центральная районная больница» комитета здравоохранения Курской области	Быстрецкий сельсовет, с. Rogozцы	Не определен	20 посещений в смену	5,5	Первая очередь	Ветхое здание
458.	Строительство Рождественского ФАПа областного бюджетного учреждения здравоохранения «Тимская центральная районная больница» комитета здравоохранения Курской области	Барковский сельсовет, с. Рождественка	Не определен	20 посещений в смену	5,5	Первая очередь	Несоответствие стандартам по площади и набору помещений
459.	Строительство Сокольского ФАПа областного бюджетного учреждения здравоохранения «Тимская центральная районная больница» комитета здравоохранения Курской области	Барковский сельсовет, с. Соколье	Не определен	20 посещений в смену	5,5	Первая очередь	Несоответствие стандартам по площади и набору помещений
460.	Строительство Успенского ФАПа областного бюджетного учреждения здравоохранения «Тимская центральная районная больница» комитета здравоохранения Курской области	Успенский сельсовет, с. Успенка	Не определен	20 посещений в смену	5,5	Первая очередь	Несоответствие стандартам по площади и набору помещений
461.	Капремонт областного бюджетного учреждения здравоохранения «Тимская центральная районная	Курская область, рп. Тим, ул. Ленина, 6а, 6	-	-	-	Первая очередь	-

№ п/п	Наименование объекта	Адрес	Размер земельного участка (га)	Мощность объекта	Ориенти- ровочная стоимость объекта (млн. рублей)	Предпола- гаемые сроки строитель- ства	Обоснование необходимости строительства
	больница» комитета здравоохранения Курской области						
462.	Строительство ФАПа областного бюджетного учреждения здравоохранения «Тимская центральная районная больница» комитета здравоохранения Курской области	Курская область, с. Становое, ул. Бахаровская, д. 24	-	-	-	Первая очередь	-
<b>Фатежский район</b>							
463.	Строительство Банинского ФАПа областного бюджетного учреждения здравоохранения «Фатежская центральная районная больница имени Валентина Феликсовича Войно-Ясенецкого, Святого Луки» комитета здравоохранения Курской области	Банинский сельсовет, с. 1-е Банино	Не определен	20 посещений в смену	5,5	Первая очередь	Здание ветхое, не соответствует санитарным нормам
464.	Строительство Большеанненковского ФАПа областного бюджетного учреждения здравоохранения «Фатежская центральная районная больница имени Валентина Феликсовича Войно-Ясенецкого, Святого Луки» комитета здравоохранения Курской области	Большеанненковский сельсовет, с. Большое Анненково	Не определен	20 посещений в смену	5,5	Первая очередь	Несоответствие стандартам по площади и набору помещений

№ п/п	Наименование объекта	Адрес	Размер земельного участка (га)	Мощность объекта	Ориентировочная стоимость объекта (млн. рублей)	Предполагаемые сроки строительства	Обоснование необходимости строительства
465.	Строительство Большежировского ФАПа областного бюджетного учреждения здравоохранения «Фатежская центральная районная больница имени Валентина Феликсовича Войно-Ясенецкого, Святого Луки» комитета здравоохранения Курской области	Большежировский сельсовет, с. Большое Жирово	Не определен	20 посещений в смену	5,5	Первая очередь	Ветхое здание
466.	Строительство Глебовского ФАПа областного бюджетного учреждения здравоохранения «Фатежская центральная районная больница имени Валентина Феликсовича Войно-Ясенецкого, Святого Луки» комитета здравоохранения Курской области	Глебовский сельсовет, д. Зыковка	Не определен	20 посещений в смену	5,5	Первая очередь	Несоответствие стандартам по площади и набору помещений
467.	Строительство Верхне-Любазского ФАПа областного бюджетного учреждения здравоохранения «Фатежская центральная районная больница имени Валентина Феликсовича Войно-Ясенецкого, Святого Луки» комитета здравоохранения Курской области	Верхне-Любазский сельсовет, с. Верхний Любаз	0,001	20 посещений в смену	5,1	Первая очередь	Несоответствие стандартам по площади и набору помещений
468.	Строительство Дмитриевского ФАПа областного бюджетного учреждения здравоохранения «Фатежская центральная районная больница имени Валентина	Банинский сельсовет, д. Жердево	Не определен	20 посещений в смену	5,5	Первая очередь	Несоответствие стандартам по площади и набору помещений

№ п/п	Наименование объекта	Адрес	Размер земельного участка (га)	Мощность объекта	Ориенти- ровочная стоимость объекта (млн. рублей)	Предпола- гаемые сроки строитель- ства	Обоснование необходимости строительства
	Феликсовича Войно-Ясенецкого, Святого Луки» комитета здравоохранения Курской области						
469.	Строительство Кромского ФАПа областного бюджетного учреждения здравоохранения «Фатежская центральная районная больница имени Валентина Феликсовича Войно-Ясенецкого, Святого Луки» комитета здравоохранения Курской области	Большежировский сельсовет, х. Мелешинка	Не определен	20 посещений в смену	5,5	Первая очередь	Несоответствие стандартам по площади и набору помещений
470.	Строительство Кольчевского ФАПа областного бюджетного учреждения здравоохранения «Фатежская центральная районная больница имени Валентина Феликсовича Войно-Ясенецкого, Святого Луки» комитета здравоохранения Курской области	Большежировский сельсовет, х. Кукуевка	Не определен	20 посещений в смену	5,5	Первая очередь	Несоответствие стандартам по площади и набору помещений
471.	Строительство Молотычевского ФАПа областного бюджетного учреждения здравоохранения «Фатежская центральная районная больница имени Валентина Феликсовича Войно-Ясенецкого, Святого Луки» комитета здравоохранения Курской области	Молотычевский сельсовет, с. Молотычи	Не определен	20 посещений в смену	5,5	Первая очередь	Несоответствие стандартам по площади и набору помещений

№ п/п	Наименование объекта	Адрес	Размер земельного участка (га)	Мощность объекта	Ориенти- ровочная стоимость объекта (млн. рублей)	Предпола- гаемые сроки строитель- ства	Обоснование необходимости строительства
472.	Строительство Миролюбовского ФАПа областного бюджетного учреждения здравоохранения «Фатежская центральная районная больница имени Валентина Феликсовича Войно-Ясенецкого, Святого Луки» комитета здравоохранения Курской области	Верхне-Хотемльский сельсовет, д. Миролюбово	Не определен	20 посещений в смену	5,5	Первая очередь	Ветхое здание
473.	Строительство Нижнереутского ФАПа областного бюджетного учреждения здравоохранения «Фатежская центральная районная больница имени Валентина Феликсовича Войно-Ясенецкого, Святого Луки» комитета здравоохранения Курской области	Русановский сельсовет, с. Нижний Реут	Не определен	20 посещений в смену	5,5	Первая очередь	Ветхое здание
474.	Строительство Нижнехалчанского ФАПа областного бюджетного учреждения здравоохранения «Фатежская центральная районная больница имени Валентина Феликсовича Войно-Ясенецкого, Святого Луки» комитета здравоохранения Курской области	Солдатский сельсовет, д. Нижние Халчи	Не определен	20 посещений в смену	5,5	Первая очередь	Несоответствие стандартам по площади и набору помещений
475.	Строительство Ржавского ФАПа областного бюджетного учреждения здравоохранения «Фатежская центральная районная больница имени Валентина	Банинский сельсовет, д. Ржава	Не определен	20 посещений в смену	5,5	Первая очередь	Несоответствие стандартам по площади и набору помещений

№ п/п	Наименование объекта	Адрес	Размер земельного участка (га)	Мощность объекта	Ориенти- ровочная стоимость объекта (млн. рублей)	Предпола- гаемые сроки строитель- ства	Обоснование необходимости строительства
	Феликсовича Войно-Ясенецкого, Святого Луки» комитета здравоохранения Курской области						
476.	Строительство Русановского ФАПа областного бюджетного учреждения здравоохранения «Фатежская центральная районная больница имени Валентина Феликсовича Войно-Ясенецкого, Святого Луки» комитета здравоохранения Курской области	Русановский сельсовет, д. Басовка	Не определен	20 посещений в смену	5,5	Первая очередь	Несоответствие стандартам по площади и набору помещений
477.	Строительство Солдатского ФАПа областного бюджетного учреждения здравоохранения «Фатежская центральная районная больница имени Валентина Феликсовича Войно-Ясенецкого, Святого Луки» комитета здравоохранения Курской области	Солдатский сельсовет, с. Солдатское	Не определен	20 посещений в смену	5,5	Первая очередь	Несоответствие стандартам по площади и набору помещений
478.	Строительство Сотниковского ФАПа областного бюджетного учреждения здравоохранения «Фатежская центральная районная больница имени Валентина Феликсовича Войно-Ясенецкого, Святого Луки» комитета здравоохранения Курской области	Банинский сельсовет, д. Сотниково	Не определен	20 посещений в смену	5,5	Первая очередь	Несоответствие стандартам по площади и набору помещений

№ п/п	Наименование объекта	Адрес	Размер земельного участка (га)	Мощность объекта	Ориенти- ровочная стоимость объекта (млн. рублей)	Предпола- гаемые сроки строитель- ства	Обоснование необходимости строительства
479.	Строительство Хмелевского ФАПа областного бюджетного учреждения здравоохранения «Фатежская центральная районная больница имени Валентина Феликсовича Войно-Ясенецкого, Святого Луки» комитета здравоохранения Курской области	Молотычевский сельсовет, с. Хмелевое	Не определен	20 посещений в смену	5,5	Первая очередь	Ветхое здание
480.	Строительство Шуклинского ФАПа областного бюджетного учреждения здравоохранения «Фатежская центральная районная больница имени Валентина Феликсовича Войно-Ясенецкого, Святого Луки» комитета здравоохранения Курской области	Солдатский сельсовет, д. Поздняково	Не определен	20 посещений в смену	5,5	Первая очередь	Ветхое здание
481.	Строительство ФАПа областного бюджетного учреждения здравоохранения «Фатежская центральная районная больница имени Валентина Феликсовича Войно-Ясенецкого, Святого Луки» комитета здравоохранения Курской области	Курская область, д. Луневка, д. 15	-	-	-	Первая очередь	-
482.	Строительство ОВОПа областного бюджетного учреждения здравоохранения «Фатежская центральная районная больница имени Валентина Феликсовича	Курская область, с. Солдатское	-	-	-	Первая очередь	-



№ п/п	Наименование объекта	Адрес	Размер земельного участка (га)	Мощность объекта	Ориенти- ровочная стоимость объекта (млн. рублей)	Предпола- гаемые сроки строитель- ства	Обоснование необходимости строительства
	Войно-Ясенецкого, Святого Луки» комитета здравоохранения Курской области						
<b>Хомутовский район</b>							
483.	Строительство Дубовицкого ФАПа областного бюджетного учреждения здравоохранения «Хомутовская центральная районная больница» комитета здравоохранения Курской области	Дубовицкий сельсовет, с. Дубовица	Не определен	20 посещений в смену	5,5	Первая очередь	Несоответствие стандартам по площади и набору помещений
484.	Строительство Калиновского ФАПа областного бюджетного учреждения здравоохранения «Хомутовская центральная районная больница» комитета здравоохранения Курской области	Калиновский сельсовет, с. Калиновка	Не определен	20 посещений в смену	5,5	Первая очередь	Находится в здании администрации, не соответствует требованиям
485.	Строительство Колячковского ФАПа областного бюджетного учреждения здравоохранения «Хомутовская центральная районная больница» комитета здравоохранения Курской области	Сальновский сельсовет, п. Колячек	Не определен	20 посещений в смену	5,5	Первая очередь	Несоответствие стандартам по площади и набору помещений
486.	Строительство Ольховского ФАПа областного бюджетного учреждения здравоохранения «Хомутовская центральная	Ольховский сельсовет, с. Ольховка	Не определен	20 посещений в смену	5,5	Первая очередь	Находится в здании администрации, не соответствует требованиям

№ п/п	Наименование объекта	Адрес	Размер земельного участка (га)	Мощность объекта	Ориенти- ровочная стоимость объекта (млн. рублей)	Предпола- гаемые сроки строитель- ства	Обоснование необходимости строительства
	районная больница» комитета здравоохранения Курской области						
487.	Строительство Петровского ФАПа областного бюджетного учреждения здравоохранения «Хомутовская центральная районная больница» комитета здравоохранения Курской области	Петровский сельсовет, с. Петровское	Не определен	20 посещений в смену	5,5	Первая очередь	Находится в приспособленном здании, не соответствует требованиям
488.	Строительство Романовского ФАПа областного бюджетного учреждения здравоохранения «Хомутовская центральная районная больница» комитета здравоохранения Курской области	Романовский сельсовет, с. Романово	Не определен	20 посещений в смену	5,5	Первая очередь	Находится в приспособленном здании, не соответствует требованиям

[illegible]

№ п/п	Наименование объекта	Адрес	Размер земельного участка (га)	Мощность объекта	Ориенти- ровочная стоимость объекта (млн. рублей)	Предпола- гаемые сроки строитель- ства	Обоснование необходимости строительства
492.	Строительство Исаковского ФАПа областного бюджетного учреждения здравоохранения «Черемисиновская центральная районная больница» комитета здравоохранения Курской области	Стакановский сельсовет, с. Исаково	Не определен	20 посещений в смену	5,5	Первая очередь	Находится в приспособленном здании, не соответствует требованиям
493.	Строительство Краснополянского ФАПа областного бюджетного учреждения здравоохранения «Черемисиновская центральная районная больница» комитета здравоохранения Курской области	Краснополянский сельсовет, д. Хмелевская	Не определен	20 посещений в смену	5,5	Первая очередь	ФАП расположен в приспособленном помещении. Не соответствует санитарным нормам по набору помещений
494.	Строительство Липовского ФАПа областного бюджетного учреждения здравоохранения «Черемисиновская центральная районная больница» комитета здравоохранения Курской области	Михайловский сельсовет, д. Теплое	Не определен	20 посещений в смену	5,5	Первая очередь	Не соответствует санитарным нормам по набору помещений
495.	Строительство Мяснянского ФАПа областного бюджетного учреждения здравоохранения «Черемисиновская центральная районная больница» комитета здравоохранения Курской области	Ниженский сельсовет, д. Мяснянкино	Не определен	20 посещений в смену	5,5	Первая очередь	Ветхое здание
496.	Строительство Михайловского ФАПа областного бюджетного учреждения здравоохранения «Черемисиновская центральная	Михайловский сельсовет, с. Михайловка	Не определен	20 посещений в смену	5,5	Первая очередь	ФАП расположен в приспособленном помещении. Не соответствует санитарным

№ п/п	Наименование объекта	Адрес	Размер земельного участка (га)	Мощность объекта	Ориенти- ровочная стоимость объекта (млн. рублей)	Предпола- гаемые сроки строитель- ства	Обоснование необходимости строительства
	районная больница» комитета здравоохранения Курской области						нормам по набору помещений
497.	Строительство Новосавинского ФАПа областного бюджетного учреждения здравоохранения «Черемисиновская центральная районная больница» комитета здравоохранения Курской области	Краснополянский сельсовет, д. Садовка	Не определен	20 посещений в смену	5,5	Первая очередь	Находится в приспособленном здании, не соответствует требованиям
498.	Строительство Петровского ФАПа областного бюджетного учреждения здравоохранения «Черемисиновская центральная районная больница» комитета здравоохранения Курской области	Петровский сельсовет, с. Петрово-Хутарь	Не определен	20 посещений в смену	5,5	Первая очередь	Находится в приспособленном здании, не соответствует требованиям
499.	Строительство Русановского ФАПа областного бюджетного учреждения здравоохранения «Черемисиновская центральная районная больница» комитета здравоохранения Курской области	Русановский сельсовет, с. Русаново	Не определен	20 посещений в смену	5,5	Первая очередь	Ветхое здание
500.	Строительство Старосавинского ФАПа областного бюджетного учреждения здравоохранения «Черемисиновская центральная районная больница» комитета здравоохранения Курской области	Краснополянский сельсовет, д. Исаково	Не определен	20 посещений в смену	5,5	Первая очередь	Ветхое здание

№ п/п	Наименование объекта	Адрес	Размер земельного участка (га)	Мощность объекта	Ориенти- ровочная стоимость объекта (млн. рублей)	Предпола- гаемые сроки строитель- ства	Обоснование необходимости строительства
501.	Строительство Толстоколодезьского ФАПа областного бюджетного учреждения здравоохранения «Черемисиновская центральная районная больница» комитета здравоохранения Курской области	Михайловский сельсовет, с. Толстый Колодезь	-	-	-	-	Находится в приспособленном здании, не соответствует требованиям
502.	Капремонт поликлиники областного бюджетного учреждения здравоохранения «Черемисиновская центральная районная больница» комитета здравоохранения Курской области	306440, пгт. Черемисиново, ул. Комсомольская, 30	-	-	-	Первая очередь	-
<b>Щигровский район</b>							
503.	Строительство Басовского ФАПа областного бюджетного учреждения здравоохранения «Щигровская центральная районная больница» комитета здравоохранения Курской области	Титовский сельсовет, д. Басово	Не определен	20 посещений в смену	5,5	Первая очередь	Ветхое здание
504.	Строительство Больше-Змеинского ФАПа областного бюджетного учреждения здравоохранения «Щигровская центральная районная больница» комитета здравоохранения Курской области	Большезмеинский сельсовет, с. Большой Змеинец	Не определен	20 посещений в смену	5,5	Первая очередь	Ветхое здание

№ п/п	Наименование объекта	Адрес	Размер земельного участка (га)	Мощность объекта	Ориенти- ровочная стоимость объекта (млн. рублей)	Предпола- гаемые сроки строитель- ства	Обоснование необходимости строительства
505.	Строительство Вишневого ФАПа областного бюджетного учреждения здравоохранения «Щигровская центральная районная больница» комитета здравоохранения Курской области	Вишневоградский сельсовет, п. Вишневоград	Не определен	20 посещений в смену	5,5	Первая очередь	Ветхое здание
506.	Строительство Знаменского ФАПа областного бюджетного учреждения здравоохранения «Щигровская центральная районная больница» комитета здравоохранения Курской области	Знаменский сельсовет, д. Пожидаевка	Не определен	20 посещений в смену	5,5	Первая очередь	Ветхое здание
507.	Строительство Касиновского ФАПа областного бюджетного учреждения здравоохранения «Щигровская центральная районная больница» комитета здравоохранения Курской области	Касиновский сельсовет, д. Касиновка	Не определен	20 посещений в смену	5,5	Первая очередь	Ветхое здание
508.	Строительство Козловского ФАПа областного бюджетного учреждения здравоохранения «Щигровская центральная районная больница» комитета здравоохранения Курской области	Пригородненский сельсовет, д. Козловка	Не определен	20 посещений в смену	5,5	Первая очередь	Ветхое здание
509.	Строительство Кривцовского ФАПа областного бюджетного учреждения здравоохранения «Щигровская центральная районная	Теребужский сельсовет, с. Нижний Теребуж	Не определен	20 посещений в смену	5,5	Первая очередь	Несоответствие стандартам по площади и набору помещений

№ п/п	Наименование объекта	Адрес	Размер земельного участка (га)	Мощность объекта	Ориенти- ровочная стоимость объекта (млн. рублей)	Предпола- гаемые сроки строитель- ства	Обоснование необходимости строительства
	больница» комитета здравоохранения Курской области						
510.	Строительство Крутовского ФАПа областного бюджетного учреждения здравоохранения «Щигровская центральная районная больница» комитета здравоохранения Курской области	Крутовский сельсовет, с. Крутое	Не определен	20 посещений в смену	5,5	Первая очередь	Ветхое здание
511.	Строительство Курносковского ФАПа областного бюджетного учреждения здравоохранения «Щигровская центральная районная больница» комитета здравоохранения Курской области	Никольский сельсовет, д. Курносовка	Не определен	20 посещений в смену	5,5	Первая очередь	Ветхое здание
512.	Строительство Мелехенского ФАПа областного бюджетного учреждения здравоохранения «Щигровская центральная районная больница» комитета здравоохранения Курской области	Мелехенский сельсовет, с. 2-е Мелехино	Не определен	20 посещений в смену	5,5	Первая очередь	Ветхое здание
513.	Строительство Ново-Сергеевского ФАПа областного бюджетного учреждения здравоохранения «Щигровская центральная районная больница» комитета здравоохранения Курской области	Титовский сельсовет, д. Новосергиевка	Не определен	20 посещений в смену	5,5	Первая очередь	Ветхое здание



№ п/п	Наименование объекта	Адрес	Размер земельного участка (га)	Мощность объекта	Ориенти- ровочная стоимость объекта (млн. рублей)	Предпола- гаемые сроки строитель- ства	Обоснование необходимости строительства
514.	Строительство Озерского ФАПа областного бюджетного учреждения здравоохранения «Щигровская центральная районная больница» комитета здравоохранения Курской области	Озерский сельсовет, пос. Плодовый	Не определен	20 посещений в смену	5,5	Первая очередь	Ветхое здание
515.	Строительство Охочевского ФАПа областного бюджетного учреждения здравоохранения «Щигровская центральная районная больница» комитета здравоохранения Курской области	Охочевский сельсовет, д. Хитровка	Не определен	20 посещений в смену	5,5	Первая очередь	Ветхое здание
516.	Строительство Семеновского ФАПа областного бюджетного учреждения здравоохранения «Щигровская центральная районная больница» комитета здравоохранения Курской области	Вишневский сельсовет, д. Сергеевка	Не определен	20 посещений в смену	5,5	Первая очередь	Ветхое здание
517.	Строительство Теребужского ФАПа областного бюджетного учреждения здравоохранения «Щигровская центральная районная больница» комитета здравоохранения Курской области	Теребужский сельсовет, с.Нижний Теребуж	Не определен	20 посещений в смену	5,5	Первая очередь	Несоответствие стандартам по площади и набору помещений

№ п/п	Наименование объекта	Адрес	Размер земельного участка (га)	Мощность объекта	Ориенти- ровочная стоимость объекта (млн. рублей)	Предпола- гаемые сроки строитель- ства	Обоснование необходимости строительства
518.	Строительство Троицко-Краснянского ФАПа областного бюджетного учреждения здравоохранения «Щигровская центральная районная больница» комитета здравоохранения Курской области	Троицкокраснянский сельсовет, д. Сидоровка	Не определен	20 посещений в смену	5,5	Первая очередь	Несоответствие стандартам по площади и набору помещений
519.	Строительство Щигровского ФАПа областного бюджетного учреждения здравоохранения «Щигровская центральная районная больница» комитета здравоохранения Курской области	Охочевский сельсовет, п. Зеленая Роща	Не определен	20 посещений в смену	5,5	Первая очередь	Несоответствие стандартам по площади и набору помещений

### 3.3.3. Развитие системы физической культуры и спорта

Целью государственной политики в сфере физической культуры и спорта является создание условий, ориентирующих граждан на здоровый образ жизни (занятия физической культурой и спортом), и развитие спортивной инфраструктуры. В Курской области предусматривается развитие спорта посредством строительства новых физкультурных и спортивных сооружений, привлечения населения к систематическим занятиям физической культурой и спортом.

В Курской области действует государственная программа Курской области «Развитие физической культуры и спорта в Курской области» (срок реализации программы до 2024 года).

К приоритетным направлениям реализации данной государственной политики в области физической культуры и спорта в Курской области относятся:

- развитие физической культуры и массового спорта;
- создание условий для успешного выступления спортсменов Курской области на межрегиональных, всероссийских и международных спортивных соревнованиях.

В рамках направления «Развитие физической культуры и массового спорта» предстоит обеспечить:

- совершенствование системы физического воспитания различных категорий и групп населения, в том числе в образовательных организациях;

- развитие инфраструктуры физической культуры и спорта, в том числе для лиц с ограниченными возможностями здоровья и инвалидов;

- реализацию комплекса мер по развитию студенческого спорта на базе профессиональных образовательных организаций и образовательных организаций высшего образования;

- совершенствование системы организации и проведения физкультурных мероприятий и спортивных мероприятий;

- повышение эффективности пропаганды физической культуры и спорта, включая меры по популяризации нравственных ценностей спорта и олимпизма в средствах массовой информации.

В рамках направления «Создание условий для успешного выступления спортсменов Курской области на межрегиональных, всероссийских и международных спортивных соревнованиях» предстоит обеспечить:

- совершенствование соответствующей нормативной правовой базы;
- совершенствование системы подготовки спортсменов высокого класса;

- совершенствование системы отбора и подготовки спортивного резерва для спортивных сборных команд Курской области и Российской Федерации, преимущественно по олимпийским, параолимпийским и сурдоолимпийским видам спорта.

По итогам реализации государственной программы ожидается увеличение доли жителей Курской области, систематически занимающихся физической культурой и спортом, в общей численности населения Курской области в возрасте 3 - 79 лет с 26,5 % в 2012 году до 56,4 % в 2024 году.

Для развития отрасли физической культуры и спорта в области предусмотрено строительство и реконструкция 27 объектов регионального значения (физкультурно-оздоровительных комплексов с универсальными залами и бассейнами, крытых катков «искусственный лед», футбольных полей), а также плоскостных сооружений.

Таблица 3.3.3.1

**Перечень планируемых объектов капитального строительства областного значения Курской области в области физической культуры и спорта**

№ п/п	Наименование объекта	Адрес	Срок реализации
<b>город Курск</b>			
1.	Строительство ФОКа с бассейном с ваннами 25х16 м. (6 дорожек), 10х6 м и универсальным игровым залом 42х24 м, в рамках ФЦП	г. Курск, пересечение ул. Крюкова пр. Ленинского Комсомола (бывший парк ОАО «Волокно»)	Первая очередь
2.	Строительство ФОКа с бассейном	г. Курск	Первая очередь
3.	Строительство футбольного поля с искусственным покрытием в рамках ФЦП	г. Курск, ул. Республиканская (в районе ОАО «Технотекс»)	Первая очередь
4.	Строительство центра адаптивного спорта	г. Курск, ул. Энгельса (в районе АУ КО «СКК»)	Первая очередь
5.	Строительство крытого катка «искусственный лед» с трибунами на 1000 -1500 мест в рамках соц. проекта ЕР	г. Курск	Первая очередь
6.	Строительство ФОК	г. Курск	Первая очередь
7.	Строительство футбольного стадиона вместимостью до 13 тыс.чел.	г. Курск, ур. «Пасека»	Расчётный срок
8.	Строительство плавательного бассейна олимпийского стандарта с 10 дорожками (50м)	г. Курск	Первая очередь
9.	Строительство крытого футбольного манежа вместимостью 3000 человек (футбольное поле 105 × 68м) с искусственным газоном без подогрева	г. Курск	Первая очередь
<b>город Железногорск</b>			
10.	Строительство ФОКа с универсальным залом в рамках социального проекта ЕР	Курская область, г. Железногорск, микрорайон № 12 (пересечение ул. Ленина и ул. Димитрова)	Первая очередь
11.	Строительство легкоатлетического манежа	15 микрорайон	Первая очередь
<b>город Курчатов</b>			

№ п/п	Наименование объекта	Адрес	Срок реализации
12.	Строительство крытого катка «искусственный лед» с трибунами на 200 мест в рамках социального проекта ЕР	6-микрорайон, с северной стороны ул. Набережная	Первая очередь
<b>город Щигры</b>			
13.	Строительство ФОКа с универсальным залом в соответствии с заявкой	ул. Лазарева (в районе жилого дома № 76)	Расчетный срок
<b>Большесолдатский район</b>			
14.	Строительство ФОКа	с. Большое Солдатское	Первая очередь
<b>Горшеченский район</b>			
15.	Строительство спортивно-оздоровительной базы с. Никольское ООО «Паритет»	Горшеченский район	Первая очередь
16.	Строительство физкультурно-оздоровительного комплекса с. Бараново	Горшеченский район, с. Бараново	Первая очередь
<b>Дмитриевский район</b>			
17.	Строительство ФОКа с универсальным залом в соответствии с заявкой и резолюцией ГКО	г. Дмитриев, участок, прилегающий к центральному парку	Расчетный срок
<b>Касторенский район</b>			
18.	Строительство ФОКа42х24, муниципальный район	п. Касторное	Первая очередь
<b>Курский район</b>			
19.	Строительство ФОКа с универсальным залом в рамках социального проекта ЕР	п. Ворошнево	Первая очередь
<b>Октябрьский район</b>			
20.	Строительство ФОКа36х18, муниципальный район	п. Прямицыно	Первая очередь
<b>Рыльский район</b>			
21.	Строительство футбольного поля с искусственным покрытием для ДЮСШ в рамках подпрограммы ФЦП	г. Рыльск	Первая очередь
22.	Реконструкция стадиона	г. Рыльск	Первая очередь
23.	Строительство ФОКа с универсальным залом в соответствии с заявкой	с. Ивановское, ул. Гора Рыльская, 18	Расчетный срок
<b>Советский район</b>			
24.	Строительство ФОКа с универсальным залом и бассейном в рамках программы «Газпром-детям»	п. Кшенский, ул. Заводская, 2а	Первая очередь
<b>Солнцевский район</b>			
25.	Строительство ФОКа	п. Солнцево	Первая очередь
<b>Фатежский район</b>			
26.	Строительство ФОКа с универсальным залом в соответствии с заявкой	г. Фатеж, ул. Урицкого	2021 г.

### 3.3.4. Развитие системы культурно-досуговой деятельности

В Курской области действует государственная программа Курской области «Развитие культуры в Курской области» (срок реализации программы до 2024 года), предусматривающая долгосрочный комплекс мер по сохранению и развитию культуры региона.

Системный подход к развитию культуры в Курской области обеспечил повышение роли и доступности для населения библиотек, музеев и учреждений профессионального искусства; активизировалась гастрольная деятельность в городах и районах области; реализуются масштабные творческие проекты. Культурно-досуговая деятельность на 100 % обеспечивает население области услугами этой сферы.

В регионе осуществляют деятельность 1439 учреждений культуры (42 региональных, 1387 муниципальных), в том числе: 3 театра, 37 музеев, 683 культурно-досуговых учреждения, 661 библиотека, 1 концертная организация, 1 учреждение по киновидеообслуживанию, детские школы искусств (23 - региональные, 24 - муниципальные); 5 профессиональных образовательных организаций, прочие учреждения (2 ед.).

Музейную деятельность в регионе осуществляют 37 учреждений. Ежегодно растет их посещаемость. Так, в период с 2017 года по 2019 год она увеличилась на 63,8 тыс. человек и составила 557,2 тыс. человек. По итогам 2019 года показатель увеличения посещаемости музейных учреждений (на 1 жителя в год) составил 0,87 % посещений на 1 жителя в год (при плановом показателе - 0,62 %).

Курская область занимает 1 место в ЦФО по уровню обеспеченности учреждениями культурно-досугового типа. В настоящее время их насчитывается 683, из них 619 на селе. В 2019 году в п. им. К. Либкнехта Курчатовского района открылся новый Дом культуры со зрительным залом на 350 мест, с современной библиотекой, хореографическим и лекционным залами и компьютерным классом.

Библиотечное обслуживание населения осуществляет 661 библиотека. В сельских поселениях, где отсутствуют библиотеки, организовано внестационарное обслуживание. Доля компьютеризированных и подключенных к Интернету библиотек составляет 98,8 %.

Схемой территориального планирования предлагаются мероприятия по развитию системы культурно-досуговых учреждений, строительству и реконструкции объектов культуры и искусства, повышению доступности этих услуг для населения. Перечень объектов капитального строительства строящихся, реконструируемых или намечаемых к строительству приведен в таблице.

Таблица 3.3.4.1

**Перечень планируемых объектов капитального строительства областного значения Курской области в области культуры и искусства**

№ п/п	Наименование объекта	Адрес	Срок реализации
1.	Реконструкция бывшего здания мужской классической гимназии под размещение Курского областного краеведческого музея	г. Курск, ул. Луначарского	Первая очередь
2.	Панорама Курской битвы	г. Курск, ул. Луначарского	Первая очередь

№ п/п	Наименование объекта	Адрес	Срок реализации
3.	Реконструкция здания Окружного суда по ул. Сонины под картинную галерею им. А.А. Дейнеки	г. Курск, ул. Сонины	Первая очередь
4.	Театр кукол в границах ООПТ	г. Курск в границах ООПТ регионального значения – природном парке «Первомайский парк» (постановление Администрации Курской области от 18.09.2020 № 952-па)	Первая очередь
5.	Строительство пристройки к зданию ОБУК «Драматический театр им. А.С. Пушкина»	г. Курск, ул. Ленина, 26	Первая очередь
6.	Строительство пристройки к зданию ОБОУ СПО «Курский музыкальный колледж имени Г.В. Свиридова»	г. Курск, ул. Ленина, 75	Первая очередь
7.	Строительство пристройки к зданию ОБОУ СПО «Курский колледж культуры»	г. Курск, ул. Сумская, 29	Первая очередь
8.	Капитальный ремонт здания ОБУ «Областной Дворец молодежи»	г. Курск, ул. Белгородская, 14-б	Первая очередь
9.	Мемориальный комплекс Героям Северного фаса Курской дуги. Монумент «Тепловские высоты»	Курская область, Поныровский район	Первая очередь
10.	Мемориальный комплекс «Поклонная высота» Северный фас Курской дуги- Курская область	Курская область, Фатежский район	Первая очередь
11.	Строительство Зала воинской славы (II очередь парка «Патриот»)	г. Курск, пр-т Победы	Первая очередь
12.	Создание туристического кластера на базе объектов культурного наследия «Здание водяной мельницы» кон XIX-нач.XX в.в. с. Красниково, Пристенский район	Курская область, Пристенский район, с. Красниково	Первая очередь
13.	Строительство нового здания для размещения в нем Центра театрального творчества «Ровесник» (ТЮЗ)	г. Курск	Расчетный срок
14.	Создание музея Казимира Малевича в г. Курске	г. Курск	Расчетный срок

### 3.3.5. Развитие системы социального обслуживания

Политика социальной поддержки населения включает следующие приоритетные направления: улучшение социального климата в обществе, повышение эффективности государственной поддержки семьи, социальное обслуживание граждан старших возрастов и инвалидов, реабилитация и социальная интеграция инвалидов, формирование эффективной системы социальной поддержки лиц, находящихся в трудной жизненной ситуации.

Мероприятиями Схемы территориального планирования Курской области предусмотрено строительство психоневрологического интерната, дополнительных корпусов и пристроек к существующим учреждениям социальной защиты населения.

Таблица 3.3.5.1

**Перечень планируемых объектов капитального строительства областного значения  
Курской области в сфере социального обеспечения населения**

№ п/п	Наименование объекта	Адрес	Характеристика объекта	Срок реализации	Производительность (существующие койко-места)	Мощность после ввода объекта в эксплуатацию (койко- места)	Площадь объекта	Площадь земельного участка	Количество рабочих мест
<b>город Курск</b>									
1.	Реконструкция здания учебного корпуса для ОКУ «Курский центр для несовершеннолетних»	305038, г. Курск, ул. Союзная, д. 29 А	Повышение качества реабилитационной работы с несовершеннолетними, помещенными в учреждение в связи с трудной жизненной ситуацией или социально опасным положением. Снижение уровня безнадзорности в регионе, уменьшение количества несовершеннолетних, направляемых из учреждений социального обслуживания в интернатные учреждения	Первая очередь	75	75	854,1 кв.м	5481 кв.м	60
2.	Строительство ОБУСОКО «Центр социальной адаптации лиц, освободившихся из мест лишения	г. Курск, ул. Агрегатная	Создание учреждения позволит оказать комплексную всестороннюю помощь лицам указанных	Первая очередь	40	40	н/д	н/д	н/д



№ п/п	Наименование объекта	Адрес	Характеристика объекта	Срок реализации	Производительность (существующие койко-места)	Мощность после ввода объекта в эксплуатацию (койко- места)	Площадь объекта	Площадь земельного участка	Кол ичес тво рабо чих мет
	свободы, и лиц без определенного места жительства» на 40 койко-мест		категорий, направленную на обеспечение временного размещения, оказание помощи в социальной адаптации и реабилитации, оказание неотложной социальной помощи и поддержки этих граждан, возвращение их к нормальной жизни в обществе, профилактику правонарушений и бродяжничества						
<b>город Железногорск</b>									
3.	Строительство газовой котельной ОБУССО «Железногорский ДОМ-ИНТЕРНАТ ДЛЯ УМСТВЕННО- ОТСТАЛЫХ ДЕТЕЙ «НАДЕЖДА»	г. Железногорск		Первая очередь					
4.	Строительство пристройки центра для размещения приёмно- карантинного отделения ОКУСОНССО «Железногорский межрайонный центр	307130, Курская область, г. Железногорск, ул. Комарова, д. 24	Оказание социально- медицинских услуг несовершеннолетним, оказавшимся в трудной жизненной ситуации	Первая очередь	30	30	130кв.м	0,68га	4

№ п/п	Наименование объекта	Адрес	Характеристика объекта	Срок реализации	Производительность (существующие койко-места)	Мощность после ввода объекта в эксплуатацию (койко- места)	Площадь объекта	Площадь земельного участка	Количество рабочих мет
	социальной помощи семье и детям»								
<b>Беловский район</b>									
<b>5</b>	Строительство очистных сооружений в ОБУССОКО «Беловский дом- интернат для умственно-отсталых детей»	Беловский район, сл. Белая		Первая очередь					
<b>Глушковский район</b>									
<b>6</b>	Строительство жилого корпуса на 60 койко- мест с медицинским блоком в ОБУССО «Глушковский дом- интернат для престарелых и инвалидов»	307450 Курская обл., п. Глушково, ул. Садовая, 5 «а»	Предоставление жилой площади, помещений для организации реабилитационных мероприятий, лечебно- трудовой деятельности, культурно-бытового обслуживания в стационарном учреждении социального обслуживания, предоставление в пользование мебели согласно утвержденным нормативам, предоставление мягкого инвентаря (одежды, обуви, нательного белья и постельных	Первая очередь	87	90	Площадь объекта будет уточнена после выполнения ПСД	18260 кв.м	68

№ п/п	Наименование объекта	Адрес	Характеристика объекта	Срок реализации	Производительность (существующие койко-места)	Мощность после ввода объекта в эксплуатацию (койко- места)	Площадь объекта	Площадь земельного участка	Количество рабочих мет
			принадлежностей) согласно утвержденным нормативам, обеспечение досуга						
<b>Курский район</b>									
7	Строительство ОБУССО «Букреевский психоневрологический интернат»	305530 Курская обл., Курский р-он, Камышинский сельсовет, д. Чурилово	Бюджетное учреждение создано для постоянного, временного (сроком до 6 месяцев) и пятидневного в неделю проживания и обслуживания граждан пожилого возраста (мужчин старше 60 лет и женщин старше 55 лет) и инвалидов (старше 18 лет), страдающих хроническими психическими заболеваниями и нуждающихся в постоянном уходе, обеспечения создания соответствующих их возрасту и состоянию здоровья условий жизнедеятельности, проведения мероприятий медицинского, социального характера, питания и ухода, а также организации посильной	Первая очередь	109	200	Площадь объекта будет уточнена после выполнения ПСД	8га	100

№ п/п	Наименование объекта	Адрес	Характеристика объекта	Срок реализации	Производительность (существующие койко-места)	Мощность после ввода объекта в эксплуатацию (койко- места)	Площадь объекта	Площадь земельного участка	Кол ичес тво рабо чих мет
			трудовой деятельности, отдыха и досуга						
<b>Льговский район</b>									
8	Строительство жилого корпуса на 50 койко-мест в ОБУССО «Ольшанский психоневрологический интернат»	307733, Курская обл., Льговский р-н, с. Ольшанка	Предоставление жилой площади, помещений для организации реабилитационных мероприятий, лечебно-трудовой деятельности, культурно-бытового обслуживания в стационарном учреждении социального обслуживания, предоставление в пользование мебели согласно утвержденным нормативам, предоставление мягкого инвентаря (одежды, обуви, нательного белья и постельных принадлежностей) согласно утвержденным нормативам, обеспечение досуга	Первая очередь	102	102	Площадь объекта будет уточнена после выполнения ПСД	58,08га	87
<b>г. Льгов</b>									
9	Строительство складских помещений на территории ОКУСО «Льговский межрайонный центр	307300, Курская область, г. Льгов, ул. Кирова, д.60	Повышение качества реабилитационной работы с несовершеннолетними, помещенными в	Первая очередь	-	-	н/д	н/д	н/д

№ п/п	Наименование объекта	Адрес	Характеристика объекта	Срок реализации	Производительность (существующие койко-места)	Мощность после ввода объекта в эксплуатацию (койко- места)	Площадь объекта	Площадь земельного участка	Количество рабочих мет
	социальной помощи»		учреждение в связи с трудной жизненной ситуацией или социально опасным положением. Снижение уровня безнадзорности в регионе, уменьшение количества несовершеннолетних, направляемых из учреждений социального обслуживания в интернатные учреждения						
<b>Касторенский район</b>									
10	Строительство газовой котельной ОБУССО «КЦСОН Касторенского района»	Касторенский район	Модернизация систем инженерного обеспечения	Первая очередь					
<b>Кореневский район</b>									
11	Строительство жилого корпуса на 50 койко-мест в ОБУССО «Краснооктябрьский психоневрологический интернат», строительство газовой котельной	307435, Курская обл., Кореневский р-н, с.Краснооктябрьское, ул. Мантуловка, 168	Предоставление жилой площади, помещений для организации реабилитационных мероприятий, лечебно-трудовой деятельности, культурно-бытового обслуживания в стационарном учреждении социального	Первая очередь	102	150	Площадь объекта будет уточнена после выполнения ПСД	14,41га	84

№ п/п	Наименование объекта	Адрес	Характеристика объекта	Срок реализации	Производительность (существующие койко-места)	Мощность после ввода объекта в эксплуатацию (койко- места)	Площадь объекта	Площадь земельного участка	Количество рабочих мет
			обслуживания, предоставление в пользование мебели согласно утвержденным нормативам, предоставление мягкого инвентаря (одежды, обуви, нательного белья и постельных принадлежностей) согласно утвержденным нормативам, обеспечение досуга						
<b>Рыльский район</b>									
12	Строительство газовой котельной на территории отделения временного проживания граждан пожилого возраста ОБУСО «КЦСОН Рыльского района»	Рыльский район	Модернизация систем инженерного обеспечения	Первая очередь	-	-	н/д	н/д	н/д
<b>Советский район</b>									
13	Строительство газовой котельной на территории отделения временного проживания граждан пожилого возраста и инвалидов ОБУСО «КЦСОН Советского района»	Советский район, с. Расховец		Первая очередь	-	-	н/д	н/д	н/д

№ п/п	Наименование объекта	Адрес	Характеристика объекта	Срок реализации	Производительность (существующие койко-места)	Мощность после ввода объекта в эксплуатацию (койко- места)	Площадь объекта	Площадь земельного участка	Количество рабочих мет
<b>Солнцевский район</b>									
14	Пристройка к отделению центра ОКУСО «Солнцевский межрайонный центр социальной помощи семье и детям»	306162, Курская область, п. Солнцево, ул. Ленина, д. 16	Повышение качества реабилитационной работы с несовершеннолетними, помещенными в учреждение в связи с трудной жизненной ситуацией. Предоставление согласно утвержденным нормативам в пользование мебели, мягкого инвентаря (одежды, обуви, нательного белья и постельных принадлежностей), обеспечение досуга.	Первая очередь	30	34	Площадь объекта будет уточнена после выполнения ПСД	8982 кв.м	17
<b>Суджанский район</b>									
15	Строительство жилого корпуса на 50 койко-мест в ОБУССО «КЦСОН Суджанского района»	Суджанский р-н	Предоставление жилой площади, помещений для организации реабилитационных мероприятий, лечебно-трудовой деятельности, культурно-бытового обслуживания в стационарном учреждении социального обслуживания	Первая очередь	н/д	н/д	н/д	н/д	н/д

№ п/п	Наименование объекта	Адрес	Характеристика объекта	Срок реализации	Производительность (существующие койко-места)	Мощность после ввода объекта в эксплуатацию (койко-места)	Площадь объекта	Площадь земельного участка	Количество рабочих мест
16	Строительство жилого корпуса на 104 койко-места в ОБУССО «Суджанский психоневрологический интернат»	307821, Курская обл., Суджанский р-н, с Ч.Конопелька	Предоставление жилой площади, помещений для организации реабилитационных мероприятий, лечебно-трудовой деятельности, культурно-бытового обслуживания в стационарном учреждении социального обслуживания, предоставление в пользование мебели согласно утвержденным нормативам, предоставление мягкого инвентаря (одежды, обуви, нательного белья и постельных принадлежностей) согласно утвержденным нормативам, обеспечение досуга	Первая очередь	112	114	Площадь объекта будет уточнена после выполнения ПСД	8га	104
<b>Щигровский район</b>									
17	Строительство гаража на 3 бокса, складского помещения, овощехранилища, прачечной, хозяйственного блока и мастерских на территории ОКУСО «Охочевский	306504, Курская область, Щигровский район, п. Зеленая Роща	Повышение качества реабилитационной работы с несовершеннолетними, помещенными в учреждение в связи с трудной жизненной ситуацией или социально опасным	Первая очередь	-	-	н/д	н/д	н/д



№ п/п	Наименование объекта	Адрес	Характеристика объекта	Срок реализации	Производительность (существующие койко-места)	Мощность после ввода объекта в эксплуатацию (койко- места)	Площадь объекта	Площадь земельного участка	Количество рабочих мест
	социальный приют для детей и подростков»		положением. Снижение уровня безнадзорности в регионе, уменьшение количества несовершеннолетних, направляемых из учреждений социального обслуживания в интернатные учреждения						

### 3.3.6. Развитие сферы административно-общественного и бытового обслуживания населения

Учреждения сферы административно-общественного обслуживания населения следует размещать в общественно-деловых зонах населенного пункта. Общественно-деловые зоны, в состав которых входят объекты административно-общественного назначения, необходимо формировать как центры деловой и общественной активности, прилегающие к магистральным улицам, общественно-транспортным узлам.

Учреждения органов государственной власти субъекта Российской Федерации необходимо размещать в областном центре в общественно-деловых зонах города.

Крупные объекты хозяйственно-бытового обслуживания регионального значения, в частности гостиницы, допускаются к размещению в общественно-деловых зонах, в том числе допускается размещение и подземных или многоэтажных гаражей. Гостиничные комплексы могут размещаться за пределами городской черты на зеленых территориях, но должны быть обеспечены транспортной доступностью к общественно-деловому центру города и местам культурной и досуговой деятельности.

Таблица 3.3.6. 1

#### Перечень планируемых объектов капитального строительства областного значения Курской области в сфере административно-общественного и бытового обслуживания населения

№ п/п	Наименование объекта	Адрес	Характеристика объекта	Срок реализации
1	Пристройка к зданию ОКУ «Государственный архив Курской области»	г. Курск, ул. Ленина д. 57	Площадь застройки - 1530 м <sup>2</sup> ; Общая площадь пристройки - в соответствии с инвестиционным проектом, признанным победителем в установленном порядке; Количество рабочих мест - до 100 рабочих мест.	Расчетный срок
2	Пристройка к зданию ОКУ «Государственный архив общественно-политической истории Курской области» и ОКУ «Государственный архив документов по личному составу Курской области»	г. Курск, ул. Челюскинцев, д.2	Площадь застройки - 356 м <sup>2</sup> ; Общая площадь пристройки - 2200 м <sup>2</sup> ;	Расчетный срок

			Количество рабочих мест - до 19 рабочих мест.	
3	Строительство дополнительного лабораторного комплекса Областного бюджетного учреждения «Курская областная ветеринарная лаборатория»	г. Курск	н/д	Расчетный срок
4	Строительство Дворца бракосочетания	г. Курск	Площадь не менее 1000 м <sup>2</sup>	Первая очередь
5	Строительство объекта инфраструктуры выставочно-ярмарочной и конгрессной деятельности «Курская Коренская ярмарка»	Золотухинский район, м. Свобода	н/д	Первая очередь

### 3.4 ПЕРСПЕКТИВЫ ЖИЛИЩНОГО СТРОИТЕЛЬСТВА

Концепция схемы территориального планирования определяет пространственные приоритеты в строительстве социального жилья (распределении бюджетных средств), и приоритеты внутрирегиональной политики по привлечению частных инвесторов в жилищное строительство.

Приоритеты жилищного строительства на ближайшую перспективу заявлены в государственной программе Курской области «Обеспечение доступным и комфортным жильем и коммунальными услугами граждан в Курской области» (до 2024 года).

Задачами указанной государственной программы являются:

обеспечение комфортным жильем категорий граждан в соответствии с федеральным законодательством и законодательством Курской области, в том числе гражданам из числа детей-сирот и детей, оставшихся без попечения родителей, предоставление государственной поддержки молодым семьям на приобретение жилья;

повышение эффективности, качества и надежности предоставления жилищно-коммунальных услуг;

создание и обеспечение функционирования системы обращения с отходами, в том числе с твердыми коммунальными отходами.

Схема территориального планирования Курской области предлагает для решения жилищной проблемы выделение следующих ключевых приоритетов:

I. Развитие жилищного сектора экономики и повышения уровня обеспеченности населения жильем.

II. Приведение жилищного фонда в соответствие со стандартами качества, обеспечивающими комфортные условия проживания.

III. Привлечение инвестиций в сферу жилищного строительства.

## **I. Развитие жилищного сектора экономики и повышения уровня обеспеченности населения жильем**

Приоритет 1. Массовое строительство жилья эконом класса (г.Курск, г.Железногорск, г.Курчатов).

Приоритет 2. Развитие малоэтажной застройки (г.Курск, Курский район);

Приоритет 3. Улучшение жилищных условий семей, состоящих на учете на получение жилищных площадей (районы с максимальной численностью очередников – г. Курск, г.Курчатов, г.Железногорск, Курский, Обоянский, Фатежский Дмитриевский, районы).

Приоритет 4. Улучшение жилищных условий населения Курской агломерации.

Приоритет 5. Развитие финансово-кредитных институтов рынка жилья.

Предоставление из областного бюджета социальных выплат отдельным категориям граждан, установленных законодательством, на первоначальный взнос при получении ипотечного кредита и ипотечных жилищных кредитов гражданам, проживающим на территории Курской области.

Приоритет 6. Инвестирование в социальное жилье в соответствии с типом расселения (переселение в соответствующие населенные пункты). Среднеселенная дисперсная – концентрация в районных центрах; среднеселенная линейная – избирательно в нескольких населенных пунктах линейных структур и районном центре; крупноселенная – равномерное распределение средств.

## **II. Приведение жилищного фонда в соответствие со стандартами качества, обеспечивающими комфортные условия проживания.**

Приоритет 1. Переселение из ветхого и аварийного жилого фонда (города Курск, Щигры, Льгов, Обоянский, Фатежский, Дмитриевский, Солнцевский муниципальные районы).

Приоритет 2. Ликвидация жилого фонда, признанного непригодным для постоянного проживания граждан.

Приоритет 3. Обеспечение благоустройства областного жилищного фонда.

Приоритет 4. Модернизация объектов коммунальной инфраструктуры.

Финансирование за счет средств областного бюджета проектов модернизации инженерных сетей и объектов водоснабжения и водоотведения, направленных на снижение аварийности, потерь ресурсов в процессе их производства и транспортировки, повышение срока службы, снижение уровня эксплуатационных расходов, и проектов модернизации

систем водоотведения, направленные на повышение качества очистки сточных вод.

### **III. Привлечение инвестиций в сферу жилищного строительства**

Политика, направленная на привлечение инвестора в жилищное строительство наиболее эффективна в районах повышенного спроса на жилье:

Приоритет 1: Периферийные части агломераций (Курский, Октябрьский, Курчатовский, Железнодорожный районы).

Приоритет 2: Территории, с потенциалом дачно-рекреационных функций для жителей Курской и Белгородской областей. Это районы, где в 2000-х гг. наблюдался самый высокий по области уровень вложений частного капитала в жилищное строительство: ориентированный на жителей как Курска, так и Белгорода, Губкина и Старого Оскола.

### **3.5 МЕРОПРИЯТИЯ ПО ОХРАНЕ ОБЪЕКТОВ ИСТОРИКО-КУЛЬТУРНОГО НАСЛЕДИЯ**

В соответствии с федеральным законодательством в области сохранения, использования, популяризации и государственной охраны объектов культурного наследия к полномочиям органов государственной власти Курской области относятся:

государственный учет объектов, обладающих признаками объекта культурного наследия, формирование и ведение реестра;

проведение историко-культурной экспертизы;

установление ответственности за повреждение, разрушение или уничтожение объекта культурного наследия, перемещение объекта культурного наследия, нанесение ущерба объекту культурного наследия, изменение облика и интерьера данного объекта культурного наследия, являющихся предметом охраны данного объекта культурного наследия;

согласование в случаях и порядке, установленных Федеральным законодательством, проектов зон охраны объектов культурного наследия, землеустроительной документации, градостроительных регламентов, а также решений федеральных органов исполнительной власти, органов исполнительной власти субъектов Российской Федерации и органов местного самоуправления о предоставлении земель и изменении их правового режима;

контроль за разработкой градостроительных регламентов, в которых должны предусматриваться меры, обеспечивающие содержание и использование объектов культурного наследия в соответствии с требованиями Федерального законодательства;

разработку проектов зон охраны объектов культурного наследия;

выдачу в случаях, установленных Федеральным законодательством, разрешений на проведение землеустроительных, земляных, строительных, мелиоративных, хозяйственных и иных работ;

согласование в случаях и порядке, установленных Федеральным законом, проведения землеустроительных, земляных, строительных, мелиоративных, хозяйственных и иных работ и проектов проведения указанных работ;

выдачу в случаях, установленных Федеральным законодательством, разрешений на проведение работ по сохранению объекта культурного наследия;

установление границы территории объекта культурного наследия как объекта градостроительной деятельности особого регулирования;

установку на объектах культурного наследия информационных надписей и обозначений;

контроль за состоянием объектов культурного наследия;

иные мероприятия, проведение которых отнесено Федеральным законодательством и законами субъектов Российской Федерации к полномочиям соответствующих органов охраны объектов культурного наследия.

В Курской области утверждена и реализуется подпрограмма «Наследие» государственной программы Курской области «Развитие культуры в Курской области» (до 2024 года).

Данная программа включает целый ряд следующих мероприятий:

сохранение, использование, популяризация и государственная охрана объектов культурного наследия в Курской области;

развитие библиотечного дела в Курской области;

развитие музейного дела в Курской области;

увековечение памяти выдающихся деятелей культуры и искусства в Курской области.

Схемой территориального планирования Курской области предлагается определить категории государственной охраны для вновь выявленных памятников истории и культуры, расположенных на территории области. Исключение может быть составлено для некоторой части памятников археологии и архитектуры, находящихся в стадии изучения и определения их исторической ценности.

### **Мероприятия на первую очередь 2013-2022 гг.**

обеспечение деятельности по изготовлению проектно-сметной документации, проектов зон охраны, определение границ территории объектов культурного наследия,

проведение историко-культурной экспертизы, государственной экспертизы, кадастровых работ, мониторинга, паспортизации объектов культурного наследия и выявленных объектов культурного наследия;

ремонт, капитальный ремонт, проведение ремонтно-реставрационных, противоаварийных, консервационных работ на

памятников истории и культуры, авторский надзор за выполнением работ по сохранению объектов культурного наследия;

благоустройство прилегающих к ним территорий и парковых зон;

разработка проектов зон охраны, установление границ территорий объектов культурного наследия, в том числе выявленных объектов, кадастровые работы по установлению границ территории и зон охраны.

Комплекс мероприятий по сохранению, использованию, популяризации и государственной охране объектов культурного наследия представлен в Таблице 3.5.1.

Таблица 3.5.1

### Мероприятия по сохранению, использованию, популяризации и государственной охране объектов культурного наследия Курской области

№ п/п	Наименование мероприятия	Срок реализации
<b>Обеспечение изготовления проектной, проектно-сметной документации, проведения государственной историко-культурной экспертизы, государственной экспертизы, ремонта, капитального ремонта, ремонтно- реставрационных, противоаварийных работ на памятниках истории и культуры, технический и авторский надзор за выполнением работ, благоустройство прилегающих к ним территорий и парковых зон</b>		
1.	«Водяная мельница, кон. XIX - нач. XX в.» (Пристенский район, с. Красниково)	Первая очередь
2.	«Дом с лавкой» (г. Обоянь, ул. Ленина, 29)	Первая очередь
3.	Дом, где в 1915 году родился композитор Г.В. Свиридов (г. Фатеж, ул. Урицкого, 47)	Первая очередь
4.	«Административное здание, нач. XX в.» (г. Рыльск, ул. Урицкого, 81)	Первая очередь
5.	«Дом Чупилова, кон. XIX в.» (г. Суджа, ул. К. Либкнехта, 14)	Первая очередь
<b>Разработка проектов зон охраны, установление границ территорий объектов культурного наследия, в том числе выявленных объектов, кадастровые работы по установлению границ территории и зон охраны; государственная историко-культурная экспертиза проектов зон охраны по определению предмета охраны, установлению категории для выявленных объектов культурного наследия, объектов, обладающих признаками объектов культурного наследия технический и авторский надзор за выполнением работ по сохранению объектов культурного наследия</b>		
6.	Дом советов 1939 - 1951 гг. (г. Курск, Красная площадь, 1)	Первая очередь
7.	«Часовня» (г. Курск, ул. Садовая, 40)	Первая очередь
8.	«Дом Ильича» (г. Курск, ул. Перекальского, 1)	Первая очередь
9.	«Дом жилой» (г. Курск, ул. Гоголя, 17)	Первая очередь
10.	«Дом жилой» (г. Курск, ул. Большевиков, 22)	Первая очередь
11.	«Дом жилой» (г. Курск, ул. Луговая, 25)	Первая очередь
12.	«Дом жилой» (г. Курск, ул. Луговая, 46)	Первая очередь
13.	«Дом жилой» (г. Курск, ул. Володарского, 26)	Первая очередь
14.	«Дом книги» (г. Курск, ул. Ленина, 11)	Первая очередь
15.	Хирургическое отделение земской больницы 1908 г. (г. Курск, ул. Садовая, 42)	Первая очередь
16.	Казенная палата 1880-1902 гг., (г. Курск, ул. Советская, 14)	Первая очередь
17.	Особняк Пузанова, нач. 20-го в., ворота, (г. Курск, ул. Советская, 3)	Первая очередь
18.	Здание районной администрации (г. Курск, ул. Белинского, 21)	Первая очередь
19.	Дом жилой (г. Курск, ул. Дзержинского, 9)	Первая очередь
20.	Дом купца Озерова, (г. Курск, ул. Дзержинского, 17)	Первая очередь
21.	Банк Филиппова (г. Курск, ул. Дзержинского, 21)	Первая очередь
22.	Объект архитектурного наследия (г. Курск, ул. Ленина, 75)	Первая очередь
23.	Объект архитектурного наследия (г. Курск, ул. Ленина, 77)	Первая очередь

24.	Объект архитектурного наследия (г. Курск, ул. Ленина, 83)	Первая очередь
25.	Дом жилой (1952-1955 гг.) (г. Курск, ул. Ленина, 86)	Первая очередь
26.	Ворота (г. Курск, ул. Ленина, 88/90)	Первая очередь
27.	Дом жилой (1951 г.) (г. Курск, ул. Ленина, 90)	Первая очередь
28.	Дом жилой (нач. 1950 г.) (г. Курск, ул. Ленина, 108)	Первая очередь
29.	Дом жилой (г. Курск, ул. С. Перовской, 13)	Первая очередь
30.	Дом жилой (г. Курск, ул. С. Перовской, 16)	Первая очередь
31.	Дом жилой (нач. 1950г.) (г. Курск, ул. Дзержинского, 9)	Первая очередь
32.	Объект архитектурного наследия (г. Курск, ул. Дзержинского, 19)	Первая очередь
33.	Дом жилой (1953 г.) (г. Курск, ул. Дзержинского, 54/2)	Первая очередь
34.	Дом жилой с аркой (г. Курск, ул. Дзержинского, 66)	Первая очередь
35.	Курск, Верхний посад - Парк им. 1-го Мая, ул. Сониной – ул. С. Саровского	Первая очередь
36.	Здание манежа (г. Курск, ул. Дзержинского, 51)	Первая очередь
37.	Дом Ребиндера (г. Курск, ул. Гайдара, 7)	Первая очередь
38.	Дом жилой (г. Курск, ул. Сосновская, 1 - 3)	Первая очередь
39.	Дом жилой (г. Курск, ул. Дзержинского, 56)	Первая очередь
40.	Дом профсоюзов (г. Курск, ул. Дзержинского, 53)	Первая очередь
41.	Дом жилой (г. Курск, ул. Дзержинского, 72)	Первая очередь
42.	Дом жилой (г. Курск, ул. Дзержинского, 74- 74а)	Первая очередь
43.	Здание приходской школы духовной семинарии (2-я пол. XIX в.) (г. Курск, ул. Дзержинского, 55)	Первая очередь
44.	Дом жилой (г. Курск, ул. Дзержинского, 76)	Первая очередь
45.	Дом жилой (г. Курск, ул. Дзержинского, 80)	Первая очередь
46.	Дом, в котором жил писатель В.В. Овечкин (1953 - 1959гг.) (г. Курск, ул. Дзержинского, 86)	Первая очередь
47.	Дом жилой (г. Курск, ул. Дзержинского, 88)	Первая очередь
48.	Дом жилой (г. Курск, ул. Дзержинского, 81)	Первая очередь
49.	Дом жилой (г. Курск, ул. Дзержинского, 93)	Первая очередь
50.	Ансамбль казарм 123-го Козловского полка (г. Курск, ул. Дзержинского, 94)	Первая очередь
51.	Здание школы, в которой учились Герои Советского Союза А.К. Еремин и В.И. Александрюк (1934 - 1940 гг.) (г. Курск, ул. Дзержинского, 95)	Первая очередь
52.	Дом жилой кон. XIX в. (г. Курск, ул. Садовая, 21)	Первая очередь
53.	Дом жилой (г. Курск, ул. Горького, 63)	Первая очередь
54.	Дом жилой (г. Курск, ул. Горького, 65)	Первая очередь
55.	Объект архитектурного наследия (г. Курск, ул. Горького, 67)	Первая очередь
56.	Дом жилой (г. Курск, ул. Горького, 19)	Первая очередь
57.	Дом жилой (г. Курск, ул. Горького, 24)	Первая очередь
58.	Здание пожарной части (г. Курск, ул. Можаяевская, 9)	Первая очередь
59.	Дом жилой (г. Курск, ул. Радищева, 42)	Первая очередь
60.	Курск Детинец - между ул. Дзержинского, Володарского и Сониной, на мысу при слиянии рр. Кур и Тускарь	Первая очередь

### Мероприятия до конца расчетного срока

определение категории государственной охраны для всех памятников истории и культуры, расположенных на территории области. Исключение может быть сделано для некоторой части археологических памятников, находящихся в стадии изучения и определения их исторической ценности;

обеспечение деятельности по изготовлению проектно-сметной документации, проектов зон охраны, определение границ территории для всех объектов культурного наследия, находящихся под государственной охраной;

выделение «исторических» зон, имеющих особые условия использования территорий в виду повышенной ценности и концентрации в



их границах объектов культурного наследия, с их возможной фиксацией, охраной и использованием, как достопримечательных мест;

– разработка комплексной программы по сохранению историко-культурного наследия, охране природы и развитию туристско-рекреационного потенциала области, интегрированной с программой социально-экономического развития области.

### **3.6 МЕРОПРИЯТИЯ ПО РАЗВИТИЮ ТУРИСТСКО-РЕКРЕАЦИОННОГО КОМПЛЕКСА**

Курская область располагает большим потенциалом для развития внутреннего и въездного туризма. В регионе разрабатываются и реализуются туристские программы и маршруты с включением наибольшего количества гостей и жителей региона в путешествия и экскурсии по Курской области.

На территории области основными видами туризма являются деловой, паломнический, событийный. Привлечение туристических потоков в Курскую область связано с развитием событийного туризма и с расширением масштабов новых и ежегодно проводимых мероприятий (межрегиональная универсальная оптово-розничная «Курская Коренская ярмарка»; международный фестиваль авторской песни «Соловьиная трель»; «Соловьиная ночь в усадьбе А.А. Фета» и Яблочный Спас в усадьбе А.А. Фета; международный фестиваль «Джазовая провинция»).

В настоящее время туристская инфраструктура региона включает в себя: 90 туристических предприятий (туроператоры и турагенты) - в том числе 8 туроператоров; 134 коллективных средств размещения (общая вместимость - 10169 мест); 8 санаторных учреждений; 21 детский оздоровительный лагерь; 4 выставочных комплекса; 22 базы отдыха; 1 туристско-информационный центр; более 9 тыс. человек задействовано в туристической отрасли региона (работники турпредприятий, коллективных средств размещения, санаторно-курортных организаций).

Ландшафты области имеют высокую рекреационную привлекательность. На территории области функционируют Центрально-Черноземный государственный природный биосферный заповедник имени профессора В.В. Алехина, Дворцово-парковый ансамбль «Марьино», Курская коренная пустынь.

Общий туристический бренд области - «Курская область. Соловьиный край России». Наиболее важной темой для туристического продвижения региона является военно-историческое направление. В 2017 году бренд «Курская дуга» вошел в перечень наиболее популярных туристических брендов России. Также перспективными видами туризма являются: деловой и событийный туризм, культурно-познавательный туризм, паломнический туризм, экологический туризм, санаторно-оздоровительный туризм, сельский туризм, промышленный туризм. Наибольшее количество объектов, представляющих интерес для туристов, сосредоточено на

территории г. Курска, Рыльского, Льговского, Золотухинского, Поньоровского, Железнодорожного районов.

С начала 2018 года запущена обновленная версия портала «Туристско - информационный центр Курской области». Реализуется проект «Гастрономическая карта соловьиного края», представляющий собой интерактивную карту, содержащую информацию о традиционных блюдах Курской области.

В ТОП-200 лучших событийных проектов России, которым присвоен статус «Национального события - 2019», по результатам экспертного отбора включены такие 4 события Курской области, как праздник «Соловьиная ночь в усадьбе А.А. Фета», «Курская Коренская ярмарка - 2019», фестиваль кожлянской игрушки, фестиваль «Дни жатвы».

Основываясь на комплексном анализе туристско-рекреационного потенциала Курской области, принципах, целях, задачах развития туризма, конъюнктуре рынка туристских услуг, Схемой территориального планирования в качестве приоритетных для развития, определены: въездной – из ближнего и дальнего зарубежья и регионов РФ, внутренний (внутри региональный) и транзитный туризм. Туристско-рекреационные ресурсы области позволяют развивать следующие виды туризма:

1. Религиозный (паломнический) туризм;
2. Историко-культурный туризм;
3. Событийный туризм;
4. Сельский туризм;
5. Транзитный туризм;
6. Деловой (конгрессно-выставочный, корпоративный, бизнес-туризм) туризм;
7. Лечебно-оздоровительный (медицинский, оздоровительный) туризм;
8. Экологический туризм;
9. Научный туризм;
10. Приключенческо-экспедиционный туризм;
11. Пешеходный туризм;
12. Спортивная рыбалка и охота.

Стратегической целью развития туризма является повышение доходов от предоставления туристических услуг. Для достижения этой цели в первую очередь требуется проведение маркетинговых исследований, адаптация международного опыта и разработка долгосрочной стратегии развития туризма в регионе.

В целях поддержки и развития сферы туризма, сохранения объектов историко-культурного наследия, необходимо осуществить ряд основных мероприятий:

- сохранение культурного наследия, реконструкция и развитие объектов показа, обеспечение надлежащей инфраструктуры и т.д.;
- проведение туристического зонирования;

поддержка и продвижение региональных туристических брендов, усиление региональной туристической идентичности;  
 развитие военно-исторического туризма;  
 развитие культурно-познавательного туризма;  
 развитие инфраструктуры для автотуризма;  
 развитие паломнического (религиозного) туризма;  
 развитие делового и событийного туризма;  
 развитие экологического туризма;  
 развитие сельского туризма;  
 развитие промышленного туризма.

### **Развитие инфраструктуры и материальной базы туризма**

Для удовлетворения потребностей туристов по классической схеме предоставления туристских услуг: «транспорт + размещение + развлечения» необходимо обеспечение туристов следующими услугами:

проживанием, что должно удовлетворяться несколькими типами основных и дополнительных средств размещения;  
 питанием;  
 туристскими впечатлениями;  
 транспортом.

Для эффективности поэтапного развития осуществить отбор наиболее перспективных туристских зон, чтобы при необходимости, их можно было экономично развивать по отдельности. Определение поэтапного развития основано на следующих факторах:

транспортная и пешеходная доступность;  
 сроки создания или дополнения базовой инфраструктуры;  
 спрос на туристском рынке;  
 целенаправленность развития достопримечательностей и объектов.

### **Разработка Курского туристского продукта**

В перспективе до 2032 года планируется повышение уровня доходности сферы туризма, который преимущественно определяется расширением внутреннего туристского потока с повышением въездного и транзитного, что определяется высоким платежеспособным спросом.

Возможности региона как производителя туристских услуг характеризуется тем, насколько он хорошо может адаптировать свои туристские ресурсы и услуги согласно спросу потребителей. Следовательно, перед регионом в краткосрочной и среднесрочной перспективе стоит задача формирования инфраструктурных и институциональных условий для создания современных туристских продуктов, удовлетворяющих потребности туристов.

**Создание условий для развития туризма. Совершенствование структуры управления и развития туризма:**

1. Принятие регионального закона, направленного на государственную поддержку развития туризма в регионе и разработки долгосрочной концепции развития региональной туристской индустрии.

2. Содействие формированию и популяризации образа Курской области, как территории, благоприятной для туризма;
3. Разработка и реализация рекламно-информационных кампаний по въездному и внутреннему туризму (издание каталогов, путеводителей, буклетов, плакатов, карт и иной рекламно-информационной продукции о туристских возможностях региона, организация проведения рекламных туров для отечественных и зарубежных туроператоров и специализированных средств массовой информации);
4. Участие в крупных межрегиональных, российских, международных туристских выставках под единым региональным туристским стендом;
5. Содействие продвижению инвестиционных проектов в соответствии с законодательством о предоставлении государственной поддержки разработки и реализации инвестиционных проектов, а также законодательством о государственной поддержке малого предпринимательства на территории Курской области;
6. Бюджетное финансирование проектов на условиях конкурсного размещения заказов, а также в рамках текущих расходов бюджета;
7. Финансирование строительства и реконструкции объектов социальной инфраструктуры, имеющей непосредственное отношение к индустрии туризма, из бюджета строительства объектов социальной инфраструктуры;
8. Активизация работы по участию в федеральных целевых программах.

#### **Научное обеспечение туристической деятельности**

1. Проведение маркетинговых исследований спроса и предложения на туристских рынках в области.
2. Совершенствование статистической отчетности по всем видам туризма (туристские прибытия, сроки пребывания, поступления, изменения в мощности различных предприятий, уровень загрузки и др.). Создание системы учета реальных доходов в туристическом бизнесе, размеров отчислений от прибыли в бюджет области.
3. Сбор информации для обоснования решений законодательного органа Курской области. Основная цель заключается в определении того, какие участки рынка являются наиболее доходными и перспективными, где можно было бы сократить издержки. Анализ проблем, тормозящих развитие туротрасли региона в целом.
4. Создание системы учета реальных доходов и расходов в туристическом бизнесе. Туристический рынок должен стать «прозрачным». Важно разработать систему, позволяющую учитывать «каждый рубль», который зарабатывается в сфере туризма. Это знание следует принимать в расчет при анализе ситуации на рынке и принятии решений об инвестициях. Определение стоимости туристских ресурсов и размеров отчислений от прибыли в бюджет в зависимости от стоимости их использования.

## 5. Исследование эффективности затрат на рекламно-информационную деятельность.

По результатам проведения работы по указанным направлениям можно будет ожидать удвоения объема туристского потока (въездной, внутренний и транзитный туризм), а также значительного роста доходов от предоставления туристских услуг.

В целом, создание туристической инфраструктуры должно согласовываться с первоочередными социально-экономическими функциями территорий и осуществляться лишь там, где это целесообразно.

### **В целях развития туристско-рекреационного комплекса Курской области в числе первоочередных мероприятий предлагается:**

Разработка региональной законодательной базы в сфере туризма регулирующей всестороннее развитие территории с учетом высокого туристского потенциала: принятие регионального закона, направленного на государственную поддержку развития туризма в регионе, разработка долгосрочной концепции развития региональной туристской индустрии;

Разработка и реализация мероприятий по развитию новых перспективных видов туризма в Курской области, включению в оборот новых туристских ресурсов;

Разработка инвестиционных проектов рекреационного и курортно-оздоровительного типа;

Включение в областную целевую программу «Культура Курской области» мероприятий по капитальному ремонту и ремонтно-реставрационным работам памятников усадебно-паркового искусства, церковного зодчества и гражданской архитектуры, являющихся объектами туристского интереса. Наибольшая потребность в данных мероприятиях существует в отношении объектов, находящихся в зонах, уже охваченных туристическими маршрутами и планируемых для развития туризма на перспективу;

Разработка совместно с представителями регионального туристического бизнеса стандартов деятельности, соответствующих международным стандартам в данной сфере; повышение квалификации кадров в сфере туристской индустрии;

Поддержка малого предпринимательства, содействие в создании новых рабочих мест в сфере туризма;

Проведение комплекса мероприятий по позиционированию Курской области на туристском рынке: разработка узнаваемого туристического бренда «Курская область», говорящего об уникальности региона, целенаправленная реклама имеющихся рекреационных и туристских возможностей и продвижение образа Курской области, как региона благоприятного для туризма;

Развитие туристской инфраструктуры территории, включая строительство новых комфортабельных средств размещения в малых городах области;

Сохранение природно-ресурсного потенциала Курской области, организация проведения научно-исследовательской работы по расчету предельно допустимых антропогенных нагрузок на экосистемы ЦЧЗ имени В.В. Алехина, рекреационных зон рек Псёл и Сейм при разработке схемы размещения зон рекреации;

Проведение мероприятий, направленных на развитие межрегиональной туристской интеграции;

Повышение эффективности использования имеющихся туристско-рекреационных объектов.

### **3.7 МЕРОПРИЯТИЯ ПО РАЗВИТИЮ ТРАНСПОРТНОЙ ИНФРАСТРУКТУРЫ**

#### **3.7.1. Стратегические принципы развития транспортного комплекса**

Курская область обладает достаточно развитой транспортной системой, представленной достаточно густой сетью автомобильных и железных дорог.

##### **Железнодорожный транспорт**

Существующая железнодорожная сеть и ее состояние в целом отвечают современным потребностям экономики и населения области.

По территории области проходят магистральные железные дороги: в меридиональном направлении:

Москва-Курск-Белгород (электрифицированная на всем протяжении, двухпутная)

Орел-Железнодорожск-Льгов (электрифицированная до Железнодорожска, на остальном протяжении не электрифицированная)

Льгов-Ворожба (Украина) (не электрифицированная, однопутная)

Льгов-Суджа-Рагитное (Белгородская обл.) - Белгород (не электрифицированная, однопутная)

Липецк-Елец-Касторное-Горшечное-Старый Оскол (не электрифицированная однопутная)

В широтном направлении:

Рыльск-Курск-Касторное-Воронеж (не электрифицированная, однопутная)

Старый Оскол-Губкин-Солнцево

В качестве мероприятий по развитию железнодорожного транспорта можно выделить:

Реконструкция зданий и инфраструктурных объектов железнодорожных станций и вокзалов;

Проведение плановых путевых работ на объектах железнодорожного транспорта;

Повышение безопасности на железнодорожно-автомобильных переездах.

### **Автомобильный транспорт**

Автомобильный транспорт имеет определяющее значение в транспортной системе области. Густота автомобильных дорог на территории области превышает 200 км на 1000 км<sup>2</sup>. территории что свидетельствует о насыщенности территории автомобильными дорогами. По территории области проходят федеральные дороги:

Р-298 Курск - Воронеж - автомобильная дорога Р-22 «Каспий»;

М-2 «Крым» Москва - Тула - Орел - Курск - Белгород - граница с Украиной;

А-142 Тросна – Калиновка;

М-3 «Украина» Москва - Калуга - Брянск - граница с Украиной.

Данные автодороги обеспечивают связность основных экономических центров области, одновременно формируя потенциал их развития. Техническое состояние большинства дорог удовлетворительное, т.е. большинство региональных дорог требуют реконструкции и модернизации.

Базовыми принципами развития транспортной системы области должны стать:

1. Повышение транспортной доступности населенных пунктов в области;

2. Повышение транспортной мобильности населения.

Реализация данных принципов потребует проведения мероприятий, как по реконструкции, так и по строительству новых автодорог регионального и местного значения, оптимизации транспортного сообщения по территории области. Стратегическими приоритетами при разработке мероприятий являются:

1. Формирование новых полюсов и линий роста, путем создания транспортных коридоров: Центрального (трасса М2), Восточного (Старый Оскол-Горшечное-Касторное-Елец), Запад-Восток (Сумы-Рыльск-Льгов-Курчатов-Курск-Воронеж).

2. Усиление связей с Украиной. Строительство новых таможенных терминалов, реализация совместных транспортно-логистических проектов. (Теткино, Суджа, реконструкция автодороги Дьяконово-Суджа)

3. Усиление межрегионального взаимодействия путем достройки участков автомобильных дорог до Липецкой области, реконструкции автомобильных дорог, соединяющих Курскую с Белгородской, Воронежской и Орловской областями. (пос. Кшенский-Липецкая область, Рыльск-Глушково-Теткино, Касторное-Липецкая область, Горшечное-Губкин)

4. Повышение связности автодорожной сети внутри Курской области в тех территориях, где существуют или есть потенциал образования интенсивных социальных связей. Стимулирование появления новых точек роста (реконструкция автодорог Железногорск – Фатеж, Фатеж – Золотухино, Обоянь – Суджа).

5. Повышение связности районных и межрайонных систем расселения. Достройка отдельных местных дорог с целью связать районы, где есть потенциал интенсификации связей.

6. Модернизация поселенческих дорог (внутри населенных пунктов) с целью повышения качества жизни и улучшения доступности объектов социальной сферы).

7. При реализации пунктов 1-3 для сохранения условий жизни потребуется строительство обходов вокруг отдельных городов (Курск, Суджа, Горшечное, Фатеж, Железногорск, Дмитриев, Щигры и населенных пунктов, расположенных на федеральной автодороге М-2 «Крым» В.Любаз, Б.Жирово, В.Медведица, Селиховы Дворы, Высоконские Дворы, Медвенка»).

8. Проведение реконструкции и повышение технической категории до 1-б (по СП 34.13330.2010 «Автомобильные дороги») автодорог М-2 «Крым», А-144 «Курск – Воронеж – Борисоглебск», «Курск – Льгов – Рыльск – граница с Украиной».

9. Проведение мероприятий по оптимизации сети междугородних, пригородных автобусных маршрутов и модернизации парка автомобильных транспортных средств, осуществляющих маршрутные пассажирские перевозки.

10. Реконструкция зданий автобусных вокзалов и станций;

11. Способствование созданию объектов автомобильной инфраструктуры придорожной сети автодорог: станций технического обслуживания автомобилей, автозаправочных станций, шиномонтажных станций, стоянок для транзитного грузового транспорта с гостиничным комплексом.

### **Воздушный транспорт**

Основным мероприятием в секторе воздушного транспорта будут развитие портовой инфраструктуры, а именно модернизация аэропорта в г. Курск.

## **3.7.2. Развитие межрегиональных и внутренних транспортных связей**

Развитие автомобильной сети Курской области предусматривает реализацию 29 комплексных проектов в сфере транспорта, характеристика которых представлена в таблице 3.7.1.



Таблица 3.7.1

**Перечень планируемых объектов капитального строительства  
областного значения в Курской области автомобильного транспорта**

№ п/п	Наименование объекта	Адрес	Характеристика объекта	Срок реализа ции
Автомобильные дороги регионального значения				
1	Строительство автомобильной дороги «Курск - Льгов - Рыльск - граница с Украиной» - Малые Угоны - Погореловка - п. им. К. Либкнехта с низководным мостовым переходом через реку Сейм в Курчатовском и Льговском районах Курской области	Льговский, Курчатовский районы	2,993	2021
2	Строительство автомобильной дороги «М-2 «Крым» Москва - Тула - Орел - Курск - Белгород - граница с Украиной, подъезд к г. Курск, км 0+000 - км 1+672» - «Курск - п. Искра» - Чаплыгино - Алябьево» в Курском районе Курской области	Курский район	1,37	2022
3	Проектно-изыскательские работы для строительства автомобильной дороги «М-2 «Крым» Москва - Тула - Орел - Курск - Белгород - граница с Украиной, подъезд к г. Курск, км 0+000 - км 1+672» - «Курск - п. Искра» - Чаплыгино - Алябьево» в Курском районе Курской области	Курский район		2021
4	Реконструкция автомобильной дороги «Крым» - Иваново на участке км 0 + 000 - км 8 + 200 в Курском и Октябрьском районах Курской области, I этап	Курский, Октябрьский районы	7,647	2021 (I этап – 2020)
5	Строительство автомобильной дороги от улицы Сониной до улицы 2-я Новоселовка в городе Курске Курской области	Город Курск, Курский район		Первая очередь
6	Проектно-изыскательские работы для реконструкции автомобильной дороги Курск - Поныри на участке км 15 + 800 - км 17 + 200 со строительством путепровода через железную дорогу в Золотухинском районе Курской области	Золотухинский район		2021
7	Проектно-изыскательские работы для реконструкции автомобильной дороги Курск - Поныри на участке км 4 + 400 - км 5 + 700 со строительством путепровода через железную дорогу в Курском районе Курской области	Курский район		2021

№ п/п	Наименование объекта	Адрес	Характеристика объекта	Срок реализа ции
8	Строительство транспортной развязки на улице Карла Маркса в месте примыкания проспекта Победы	Курский район	0,8	2024
9	Проектно-изыскательские работы для строительства транспортной развязки на улице Карла Маркса в месте примыкания проспекта Победы	Курский район		2021
10	Проектно-изыскательские работы для строительства автомобильной дороги «Магистральная улица-проспект Дружбы и улица Просторная в Северо-Западном районе г. Курска.3 очередь»	Курский район		2022
Автомобильные дороги межмуниципального значения				
11	Строительство автомобильной дороги «Крым» - Гахово» - 1-й Липовец - граница Обоянского района	Медвенский район	2,783	2021
12	Проектно-изыскательские работы для строительства автомобильной дороги «Крым»-1-ое Шемякино-Ивановка» - М. Жирова в Курском и Фатежском районах Курской области	Курский район, Фатежский район		2021
13	Проектно-изыскательские работы для строительства автомобильной дороги «Курск-Борисоглебск»-Кшенский-граница Липецкой области»- Кшень-Панское» - Воскресеновка в Советском и Тимском районах Курской области	Советский район, Тимский район		2021
14	Проектно-изыскательские работы для строительства автомобильной дороги «Курск-п.Искра»-Чаплыгино-Алябьево»- Курасово» - «Курск-Поныри»-Зиборова» в Курском и Золотухинском районах Курской области	Курский район, Золотухинский район		2021
15	Проектно-изыскательские работы для строительства автомобильной дороги «Крым» - «Курск - Петрин» - Кукуевка в Курском районе Курской области	Курский район		2021
16	Проектно-изыскательские работы для строительства автомобильной дороги «Хомутовка-Рыльск-Глушково-Теткино-граница с Украиной»-Капыстичи» - «Богомолов-Капыстичи-граница Рыльского района» в Рыльском и Хомутовском районах Курской области	Рыльский район		2021
17	Проектно-изыскательские работы для строительства автомобильной дороги	Горшеченский район		2021

№ п/п	Наименование объекта	Адрес	Характеристика объекта	Срок реализа ции
	«Короча-Губкин-Горшечное»- Курск-Борисоглебск»-Старомеловое» - Сомовка в Горшеченском районе Курской области			
18	Проектно-изыскательские работы для строительства автомобильной дороги «Коренево - Троицкое» - Комаровка - Глушково» - Кобылки - Серповка» - Кобылки в Глушковском районе Курской области	Глушковский район		2021
19	Проектно-изыскательские работы для строительства автомобильной дороги «Хомутовка - Рыльск - Глушково - Теткино - граница с Украиной» - Алексеевка» - обход деревни Алексеевка в Глушковском районе Курской области	Глушковский район		2021
20	Проектно-изыскательские работы для строительства автомобильной дороги «Хомутовка - Рыльск - Глушково - Теткино - граница с Украиной» - Юрасово» - Кекино» - «Сейм» в Глушковском районе Курской области	Глушковский район		2021
21	Проектно-изыскательские работы для строительства автомобильной дороги «Фатеж - Золотухино» - Дерлово в Золотухинском районе Курской области	Золотухинский район		2021
22	Проектно-изыскательские работы для строительства автомобильной дороги ст. Свобода - Гремячка (на участке км 14 + 294 - км 16 + 594) в Золотухинском районе Курской области	Золотухинский район		2021
23	Проектно-изыскательские работы для строительства автомобильной дороги «Золотухино - Казанка» - Ануфриевка в Золотухинском районе Курской области	Золотухинский район		2021
24	Проектно-изыскательские работы для строительства автомобильной дороги «Курск - Борисоглебск» - Касторное - граница Липецкой области» - Бычок в Касторенском районе Курской области	Касторенский район		2021
25	Проектно-изыскательские работы для строительства подъезда к автомобильной дороге «Курск - Касторное» - Успенно-Раевка на км 3 + 530 в Касторенском районе Курской области	Касторенский район		2021
26	Проектно-изыскательские работы для строительства автомобильной дороги «Курск - Касторное» - Верхняя Грайворонка» - до границы с.Верхняя Грайворонка в Касторенском районе Курской области	Касторенский район		2021

№ п/п	Наименование объекта	Адрес	Характеристика объекта	Срок реализа ции
27	Проектно-изыскательские работы для строительства автомобильной дороги «Коньшевка - Жигаево - «Фатеж - Дмитриев» км 31 - Жигаево в Коньшевском районе Курской области	Коньшевский район		2021
28	Проектно-изыскательские работы для строительства автомобильной дороги «Льгов - Коньшевка» км 10 - Ширково в Коньшевском районе Курской области	Коньшевский район		2021
29	Проектно-изыскательские работы для строительства автомобильной дороги «Коньшевка-Макаро-Петровское с подъездами к с.Беляево, с.Черниченко» - Черниченко в Коньшевском районе Курской области	Коньшевский район		2021
30	Проектно-изыскательские работы для строительства автомобильной дороги «Коньшевка-Макаро-Петровское с подъездами к с.Беляево, с.Черниченко» - Васильевка в Коньшевском районе Курской области	Коньшевский район		2021
31	Проектно-изыскательские работы для строительства автомобильной дороги «Коренево - Троицкое - Комаровка - Глушково» - Апанасовка в Кореневском районе Курской области	Кореневский район		2021
32	Проектно-изыскательские работы для строительства автомобильной дороги «Льгов - Кудинцево» - детский оздоровительный лагерь им. А.П. Гайдара в Льговском районе Курской области	Льговский район		2021
33	Проектно-изыскательские работы для строительства автомобильной дороги «Крым» - Гахово» - «Дьяконово - Суджа - граница с Украиной» - Высокое в Медвенском районе Курской области	Медвенский район		2021
34	Проектно-изыскательские работы для строительства автомобильной дороги «Крым» - Полный - «Крым» - Полевая» - Шумовка с подъездом к с. Любимовка» - Денисовка в Медвенском районе Курской области	Медвенский район		2021
35	Проектно-изыскательские работы для строительства автомобильной дороги «Крым» - Полный - «Крым» - Полевая» - Вышний Дубовец - граница Обоянского района» - Кленовое» - до гр. д.Кленовое в Медвенском районе Курской области	Медвенский район		2021

№ п/п	Наименование объекта	Адрес	Характеристика объекта	Срок реализа ции
36	Проектно-изыскательские работы для строительства автомобильной дороги «Крым» - Чекмаревка - Садовая Роща» - Быканово в Обоянском районе Курской области	Обоянский район		2021
37	Проектно-изыскательские работы для строительства автомобильной дороги «Обоянь - Суджа» - Лунино» - Анахино в Обоянском районе Курской области	Обоянский район		2021
38	Проектно-изыскательские работы для строительства автомобильной дороги «Дьяконово - Старково - Соколовка» - 2-я Малая Долженкова в Октябрьском районе Курской области	Октябрьский район		2021
39	Проектно-изыскательские работы для строительства автомобильной дороги 1-е Поныри - Широкое Болото в Поныровском районе Курской области	Поныровский район		2021
40	Проектно-изыскательские работы для строительства автомобильной дороги «Курск - Поныри» - Брусовое км 3 - Брусовое в Поныровском районе Курской области	Поныровский район		2021
41	Проектно-изыскательские работы для строительства автомобильной дороги «Верхний Любаж - Поныри» - Дерловка» - 2-е Поныри в Поныровском районе Курской области	Поныровский район		2021
42	Проектно-изыскательские работы для строительства автомобильной дороги «2-е Плоское - Черновец - Владимировка» - Сейм в Пристенском и Мантуровском районах Курской области	Мантуровский район		2021
43	Проектно-изыскательские работы для строительства автомобильной дороги «Курск - Борисоглебск» - Кшенский - граница Липецкой области» - Каменогорка» - подъезд к Каменогорскому дому культуры в Советском районе Курской области	Советский район		2021
44	Проектно-изыскательские работы для строительства автомобильной дороги «Курск - Касторное» - Ледовское - граница Орловской области» - Рогозинка в Советском районе Курской области.	Советский район		2021
45	Проектно-изыскательские работы для строительства автомобильной дороги «Курск - Касторное» - Васильевка» - «Курск-Касторное»-Варварино» в Советском районе Курской области	Советский район		2021

№ п/п	Наименование объекта	Адрес	Характеристика объекта	Срок реализа ции
46	Проектно-изыскательские работы для строительства автомобильной дороги с. Красная Долина – с. Петровское в Советском районе Курской области	Советский район		2021
47	Проектно-изыскательские работы для строительства автомобильной дороги «Курск - Борисоглебск» км 103 - Ефросимовка в Советском районе Курской области	Советский район		2021
48	Проектно-изыскательские работы для строительства автомобильной дороги «Суджа - Гуево - Горналь - граница с Украиной» км 24 - Горналь в Суджанском районе Курской области	Суджанский район		2021
49	Проектно-изыскательские работы для строительства автомобильной дороги «Крым» - Верхний Любаж в Фатежском районе Курской области	Фатежский район		2021
50	Проектно-изыскательские работы для строительства автомобильной дороги «Фатеж - Дмитриев» - Солдатское - Шуклино» - Верхние Халчи» - Нижние Халчи в Фатежском районе Курской области	Фатежский район		2021
51	Проектно-изыскательские работы для строительства автомобильной дороги «Курск - Касторное» - Петрищево» - Трухочевка в Черемисиновском районе Курской области	Черемисиновский район		2021
52	Проектно-изыскательские работы для строительства автомобильной дороги «Курск - Касторное» - Сулаевка» - Хмелевская в Черемисиновском районе Курской области	Черемисиновский район		2021
53	Проектно-изыскательские работы для строительства автомобильной дороги «Черемисиново - Стаканово - Исаково» - Вышний Щигор в Черемисиновском районе Курской области	Черемисиновский район		2021
54	Проектно-изыскательские работы для строительства автомобильной дороги «Щигры - Защитное» - Озерки - Матвеевка» - Колодезки в Щигровском районе Курской области	Щигровский район		2021
55	Проектно-изыскательские работы для строительства автомобильной дороги «Крым»-Полный-» Крым»-Полевая» - «Полевая-Кизиловое» в Медвенском и Курском районах Курской области	Медвенский район, Курский район		2021
56	Строительство автомобильной дороги «Обоянь - Солнцево - Мантурово» - Большие	Пристенский район	1,3	2021

№ п/п	Наименование объекта	Адрес	Характеристика объекта	Срок реализа ции
	Крюки» - Водяная Мельница» в Пристенском районе Курской области			
57	Проектно-изыскательские работы для строительства автомобильной дороги «Обоянь - Солнцево - Мантурово» - Большие Крюки» - Водяная Мельница» в Пристенском районе Курской области	Пристенский район		2021
58	Строительство автомобильной дороги «Золотухино - Казанка» - Сергеевка» - Матвеевка в Золотухинском районе Курской области	Золотухинский район	1,600	2021
59	Строительство автомобильной дороги «Крым» - Игино –Троицкое – «Тросна – Калиновка» - Михайловка – Линец» - Жилино Железногорский район Курской области	Железногорский район	4,5	2021
60	Строительство автомобильной дороги «А-142 Тросна – Калиновка, км 51+729 – км 51+996, км 52+059 – км 58+255» - «Дмитриев – Береза – Меньшиково – Хомутовка» в Дмитриевском районе Курской области»	Дмитриевский район	6,5	2021
61	Проектно-изыскательские работы для реконструкции автомобильной дороги «Курск – Касторное» - Струковка на участке км 0+000 – км 0+450 Щигровский район Курской области	Щигровский район		2021
62	Проектно-изыскательские работы для реконструкции автомобильной дороги «Курск – Касторное» - Кривцовка на участке км 0+000 – км 0+550 Щигровский район Курской области	Щигровский район		2021
63	Проектно-изыскательские работы для реконструкции автомобильной дороги Дьяконово – Суджа – граница с Украиной на участке км 0+000 – км 0+600 Октябрьский район Курской области	Октябрьский район		2021
64	Проектно-изыскательские работы для реконструкции автомобильной дороги Прямыцино – ст. Дьяконово на участке км 0+700 – км 1+300 Октябрьский район Курской области	Октябрьский район		2021
65	Проектно-изыскательские работы для реконструкции автомобильной дороги Курск – Касторное на участке км 143+950 – км 144+550 Касторенский район Курской области	Касторенский район		2021

## Перечень планируемых объектов капитального строительства областного значения Курской области в области воздушного транспорта

№ п/п	Наименование объекта	Адрес	Характеристика объекта	Срок реализации
1	Строительство нового здания терминала внутренних воздушных линий международного аэропорта «Курск»	г.Курск, ул.Аэропортов- ская, 99	Площадь планируемого объекта 3750 кв.м, увеличение пропускной способности до 100 чел./час	Первая очередь

### 3.8 МЕРОПРИЯТИЯ ПО РАЗВИТИЮ ИНЖЕНЕРНОЙ ИНФРАСТРУКТУРЫ

#### 3.8.1. Стратегические принципы развития инженерных систем

Развитие инженерной инфраструктуры, её надёжная и эффективная работа являются неременным условием устойчивого развития области, привлекательности территории для инвестиций.

Основными стратегическими принципами развития инженерных систем городов и населённых пунктов области являются:

100 % обеспечение населения области водоснабжением питьевого качества;

100 % очистка сточных вод до нормативных требований;

надёжное и полное обеспечение потребителей основными энергоносителями: электроэнергией и газом;

устойчивое и бесперебойное обеспечение теплоснабжением объектов жилищно-коммунального комплекса области;

создание современной телекоммуникационной и информационной инфраструктуры области на базе многофункциональной мультимедийной транспортной сети;

внедрение прогрессивных современных энергосберегающих технологий и оборудования при развитии и реконструкции объектов ЖКХ.

Основными целями и задачами в развитии инженерной инфраструктуры должны стать:

модернизация (реконструкция) объектов ЖКХ, износ которых составляет более 60 %, и около четверти их полностью отслужили свой срок;

повышение надёжности и эффективности работы инженерных коммуникаций и сооружений;

обеспечение экологической безопасности функционирования инженерных систем;

обеспечение объектов нового строительства области всеми видами инженерного оборудования в полном объёме нормативных требований;



улучшение качества жилищно-коммунальных услуг,  
предоставляемых потребителям области;  
экономия энергоресурсов за счёт внедрения современного  
оборудования и энергосберегающих технологий;  
привлечение инвестиций в развитие ЖКХ области.

Таблица 3.8.1.1

### Перечень планируемых объектов инженерной инфраструктуры областного значения Курской области

№ п/п	Наименование объекта	Назначение	Основные характеристики	Местоположение объекта	Вид работ	Срок реализации
1	Водовод от Верхнемедведицкого водозабора в Курском районе до водопроводной насосной станции жилого района в городе Курске	Обеспечение населения жилого района в городе Курске водоснабжением		г. Курск	Новое строительство	Первая очередь
2	Линейно-кабельное сооружение волоконно-оптической линии связи Курской области, Хомутовского района, п.Хомутовка (БС46-105) – Курская область Дмитриевский район с.Селино (БС46-905) – Курская область, Дмитриевский район, с.Крупец (БС46-412) – Курская область, Железногорский район, п.Студенок (БС46-902)	Обеспечение связью населения Хомутовского, Железногорского и Дмитриевского района	Протяженность 92,23км	Хомутовский, Железногорский и Дмитриевский районы	Новое строительство	Первая очередь
3	Линейно-кабельное сооружение волоконно-оптической линии связи Курской области «Курск-Щигры»	Обеспечение связью населения Курской области	н/д	Курский, Тимский, Щигровский районы	Новое строительство	Первая очередь

### **3.8.2. Мероприятия по развитию систем электроснабжения**

Потребность в электроэнергии Курской области обеспечивается собственными источниками, расположенными на территории области.

Основным источником, вырабатывающим электроэнергию, является Курская АЭС (4000 МВт), расположенная в 40 км от г. Курска. Курская АЭС является важнейшим узлом ЕЭС России. Основным потребителем является энергосистема «Центр», которая охватывает 19 областей в основном центра России.

#### **Перспективы развития электроэнергетики в европейской части России**

В долгосрочном прогнозе роста российской экономики на перспективу Минэкономразвития РФ выделяются основные приоритеты развития электроэнергетики в европейской части России:

- техническое перевооружение тепловых электростанций на газе с замещением паросиловых турбин на парогазовые турбины;
- развитие атомных электростанций.

#### **Перспективные направления развития энергетики Курской области**

- Повышение эффективности использования потенциала энергетического сектора в рамках прогнозируемого энергодефицита в ЦФО, связанного с физическим и моральным износом тепловых электростанций и отдельных энергоблоков АЭС;

- Модернизация оборудования и совершенствование технологий с целью повышения технико-экономических показателей генерации электрической и тепловой энергии и их транспортировки;

- Сокращение потерь при их производстве и реализации и использование нетрадиционных и возобновляемых энергоресурсов, в том числе отходов промышленных организаций и сельскохозяйственных производств;

Основная задача энергетического комплекса - повышение надежности энергообеспечения и энергобезопасности Курской области.

Развитие объектов системы электроснабжения Курской области осуществляется, в том числе в соответствии с приказом Министерства энергетики от 14 декабря 2020 г. № 11@ «Об утверждении инвестиционной программы ПАО «МРСК Центра» на 2021 – 2025 годы и изменений, вносимых в инвестиционную программу ПАО «МРСК Центра», утвержденную приказом Минэнерго России от 14.12.2015 № 951, с изменениями, внесенными приказом Минэнерго России от 26.12.2019 № 35@».

Таблица 3.8.2.1

### Перечень планируемых объектов энергетических систем областного значения Курской области

№ п/п	Наименование объекта	Назначение	Основные характеристики	Местоположение объекта	Вид работ	Срок реализации
1	Реконструкция с увеличением установленной мощности ПС 110/10 кВ Высокая	Трансформация электроэнергии	Уровень напряжения 110/10 кВ, установленная мощность трансформаторов - 2х25 МВА	г. Курск	Реконструкция	Первая очередь
2	Модернизация ПС 110/35/10 кВ Касторное с установкой дополнительных ячеек 35 кВ (1 шт)	Трансформация электроэнергии	Уровень напряжения 110/35/10 кВ, установленная мощность трансформаторов 1х15, 1х16 МВА	Касторенский район	Реконструкция	Первая очередь
3	Реконструкция ПС 110/35/10 кВ Троицкая с переносом на новую площадку (из зоны затопления; трансформаторная мощность 10,0 МВА)	Трансформация электроэнергии	Уровень напряжения 110/35/10 кВ, установленная мощность трансформаторов 1х10 МВА	Железногорский район	Реконструкция	Первая очередь
4	Реконструкция участка 2-цепной ВЛ 110 кВ Садовая - Котельная № 1, 3 с устройством перехода через а/дорогу с изменением границ полосы отвода и охранной зоны, г. Курск (протяженность 0,63 км, в том числе переход через а/дорогу 0,27 км)	Передача электроэнергии	Уровень напряжения 110 кВ, марка провода АС-150	г. Курск	Реконструкция	Первая очередь
5	Техпереворужение 2-цепной ВЛ 110 кВ Железногорск-Рудная-1, 2	Передача электроэнергии	Уровень напряжения 110 кВ, марка провода АС-150	Железногорский район	Реконструкция	Первая очередь
6	Строительство КЛ 35 кВ от ПС 110/35/10 кВ Касторное до ПС 35 кВ ООО КурскАгроТерминал (3,412 км)	Передача электроэнергии	Уровень напряжения 35 кВ, Кабель с изоляцией из сшитого полиэтилена	Касторенский район	Строительство	Первая очередь

№ п/п	Наименование объекта	Назначение	Основные характеристики	Местоположение объекта	Вид работ	Срок реализации
7	Переход к интеллектуальным цифровым электрическим сетям (цифровая подстанция, цифровой РЭС, ЦУС и пр.)	Передача электроэнергии	Цифровая, наблюдаемая электрическая сеть с адаптивным режимом работы	Курская область	Реконструкция	Первая очередь
8	Реконструкция ПС 35-110 кВ с заменой коммутационного оборудования по техническому состоянию	Передача электроэнергии	Вакуумный выключатель 10 кВ, элегазовый выключатель 110 кВ	Курская область	Реконструкция	Первая очередь

### 3.8.3. Мероприятия по развитию систем газоснабжения

Решение проблемы газификации Курской области имеет стратегическое значение для развития экономики всего региона, так как затрагивает социально-экономические интересы большинства предприятий, объектов социального назначения (особенно в сельской местности) и населения Курской области.

Организационная структура газового хозяйства Курской области формируется на основе сотрудничества с АО «Газпром», дочерним газосбытовым обществом ООО «Курскрегионгаз».

Полная газификация Курской области будет содействовать созданию благополучного делового климата, достойных условий труда и проживания. Являясь одним из приоритетных направлений социально-экономического развития, полная газификация позволит также обеспечить методологически верное пространственное развитие региона, оптимизацию системы расселения (трудовых ресурсов) и повысить социальную привлекательность проживания в сельской местности.

Развитие объектов системы газоснабжения Курской области осуществляется, в том числе в соответствии с «Программой развития газоснабжения и газификации Курской области на период 2021-2025 годы», подписанной Председателем Правления ПАО «Газпром» Алексеем Миллером и Губернатором Курской области Романом Старовойтом.

#### Стратегические направления развития инфраструктуры газоснабжения на 2013-2020 годы:

В соответствии со схемой газоснабжения Курской области Схема территориального планирования Курской области предусматривает завершение строительства межпоселковых и газораспределительных сетей в населенных пунктах, доведение уровня газификации Курской области до 93,7 % к 2015 году.

Таблица 3.8.3.1

#### Перечень планируемых объектов систем газоснабжения областного значения Курской области

№ п/п	Наименование объекта	Назначение	Основные характеристики	Местоположение объекта	Вид работ	Срок реализации
1.	Газопровод высокого давления от ГРС пос.Косиново Курского района до ГРП ТЭЦ города Курска	Газоснабжение населения		Курский район, город Курск	Новое строительство	Первая очередь

### 3.9 МЕРОПРИЯТИЯ ПО ОХРАНЕ ОКРУЖАЮЩЕЙ СРЕДЫ

Планировочные мероприятия по оптимизации экологической ситуации регионального и местного значения носят комплексный характер, связаны с установлением экологически обоснованного функционального зонирования территории, реконструкцией и развитием инженерной инфраструктуры, оптимизацией транспортной инфраструктуры, проведением мероприятий по инженерной подготовке, благоустройству поселений.

#### **Мероприятия по рациональному природопользованию на расчетный срок**

Мероприятия по охране атмосферного воздуха

организация зеленых полос вдоль автомобильных дорог и озеленение внутримикрорайонных пространств, в соответствии с требованиями СП 42.13330.2010 «Градостроительство. Планировка и застройка городских и сельских поселений»;

совершенствование технологического оборудования котельных, оснащение источников выбросов пылегазоочистными установками;

организация и благоустройство санитарно-защитных зон от действующих промышленных предприятий с выводом из них жилой застройки;

размещение проектируемых объектов с соблюдением их санитарно-защитных зон, устанавливаемых согласно СанПиН 2.2.1/2.1.1.1200-03 (с изменениями на 25 апреля 2014 года).

Мероприятия по рациональному использованию и охране водных объектов

мониторинг качества питьевой воды и соответствия источников водоснабжения санитарно-техническим нормам во всех населенных пунктах;

обустройство зон санитарной охраны водозаборов и водопроводных сооружений на всех объектах, где их нет в настоящее время в соответствии с СанПиН 2.1.4.1110-02 (с изменениями на 25 сентября 2014 года);

организация контроля уровня загрязнения поверхностных вод;

организация водоохраных зон и прибрежно-защитных полос на местности;

мониторинг степени очистки сточных вод на очистных сооружениях;

ликвидация несанкционированных свалок и захламленных участков в водоохраных зонах и прибрежных полосах;

реконструкция очистных сооружений, находящихся в аварийном состоянии;

строительство новых очистных сооружений, биопрудов, дренажных систем;

организация сбора, отведения и очистки поверхностного стока с автомобильных дорог, сельскохозяйственных земель, сельских и городских территорий. Строительство биопрудов, биоводохранилищ, инфильтрационных биоплато или биоканалов с применением высшей водной растительности для очистки поверхностного стока;

проведение работ по расчистке русла реки Сейм на участке 591 км от устья

Мероприятия по охране почвенного покрова  
 рекультивация выведенных из использования карьеров;  
 проведение противоэрозионных мероприятий;  
 повышение плодородия почв;  
 мониторинг загрязнения почв;  
 создание программы, обязующей сельскохозяйственных производителей проводить мероприятия по очистке территории от радиоактивного загрязнения (рекультивация земель, проведение ряда агрохимических мероприятий для предотвращения попадания радионуклидов в сельхоз продукты).

Мероприятия по санитарной очистке территории

Проектирование и строительство новых полигонов твердо-бытовых отходов и биотермических ям;

выявление и ликвидация несанкционированных свалок и захламлённых участков; с последующей рекультивацией земель, разработка системы контроля за несанкционированными свалками и создание условий, исключающие возможность их появления;

ликвидация существующих свалок, не отвечающих санитарно-гигиеническим нормам;

Утилизация пестицидов с истекшим сроком годности, ядохимикатов;

организация планового сбора отходов в населенных пунктах сельских поселений;

устройство контейнерных площадок для сбора мусора (или бункеров-накопителей) в соответствии с требованиями законодательства, а также благоустройство населенных пунктов (установка урн, организация уборки улиц и т.д.);

осуществление сбора опасных отходов от населения (в первую очередь ртутьсодержащих), а также организация их транспортировки и обезвреживания;

экологическое воспитание населения, внедрение селективного сбора отходов, разработка областной целевой программы по вторичному использованию отходов производства и потребления;

Мероприятия по охране населения от радиоактивного излучения

ежегодное проведение мониторинга радиационного фона;

Разработка и принятие областной целевой программы по ликвидации последствий аварии на ЧАЭС на территории области;



**Перечень планируемых объектов капитального строительства  
регионального значения Курской области  
в области охраны окружающей среды**

№ п/п	Наименование объекта	Адрес	Характеристика объекта	Срок реализа ции
1.	Полигон ТКО ООО «Экопол»	Октябрьский район	Мощность 376 тыс. т/год	2021 - 2022 2021- 2023 2023- 2025 2026- 2029
2.	Мусоросортировочный комплекс ООО «Экопол»	Октябрьский район	Мощность 95 тыс. т/год	2021- 2023
3.	Перспективный Полигон ТКО	г. Железногорск	Мощность 85 тыс. т/год	2024
4.	Перспективный полигон ТКО	Рыльский район	Мощность 50 тыс. т/год	2023- 2025
5.	Мусоросортировочный комплекс	Рыльский район	Мощность 70 тыс. т/год	2020
6.	Площадка перегруза	Суджанский район	Мощность 15 тыс. т/год	2021
7.	Площадка перегруза отходов	г. Льгов	Мощность 10 тыс. т/год	2021
8.	Площадка перегруза отходов	Медвенский район, с. Медвенка	Мощность 6 тыс. т/год	2021
9.	Площадка перегруза отходов	Глушковский район, с. Глушково	Мощность 7 тыс. т/год	2021
10.	Площадка перегруза отходов	Большесолдатский район, д. Ширково	Мощность 4 тыс. т/год	2021
11.	Площадка перегруза отходов	Кореневский район	Мощность 6 тыс. т/год	2021
12.	Площадка перегруза отходов	Пристенский район, п. Кировский	Мощность 6 000	2021
13.	Площадка перегруза отходов	Беловский район, с. Белая	Мощность 6 тыс. т/год	2021
14.	Полигон ТКО АО «САБ по уборке г. Курска»	Курский район, д. Чаплыгина	Мощность 200 тыс. т/год	2019- 2027
15.	Мусоросортировочный комплекс АО «САБ по уборке г. Курска»	Курский район, д. Чаплыгина	Мощность 200 тыс. т/год	2021- 2022
16.	Площадка перегруза отходов	Мантуровский район	Мощность 15 тыс. т/год	2021
17.	Мусоросортировочный комплекс (на базе площадки перегруза отходов)	Мантуровский район	Мощность 15 тыс. т/год	2021
18.	Площадка перегруза отходов	Касторенский район	Мощность 15 тыс. т/год	2021
19.	Мусоросортировочный комплекс в (на базе площадки перегруза отходов)	Касторенском районе	Мощность 15 тыс. т/год	2021
20.	Площадка перегруза отходов	Щигровский район	Мощность 15 тыс. т/год	2021
21.	Мусоросортировочный комплекс (на базе площадки перегруза отходов)	Щигровский район	Мощность 15 тыс. т/год	2021

№ п/п	Наименование объекта	Адрес	Характеристика объекта	Срок реализации
22.	Площадка перегруза отходов	Горшеченский район	Мощность 15 тыс. т/год	2021
23.	Объект утилизации ТКО на полигоне ТКО	Курский район, д. Сотниково	Мощность 100 тыс. т/год	2022-2023

Проведение специальных агрохимических и агромелиоративных мероприятий и дезактивационных работ для снижения интенсивности радиоактивного воздействия на почвенный покров на территории западных районов области.

### 3.10 РАЗВИТИЕ ПРОСТРАНСТВЕННОЙ СТРУКТУРЫ ТЕРРИТОРИИ

#### Проектная планировочная структура

Проектные предложения направлены на решение главной проблемы: совершенствование территориальной организации территории за счет ее сбалансированной пространственной организации, рационального размещения производительных сил, организации транспортно-технологической взаимосвязи (транспортной и инженерной инфраструктуры).

В основе предлагаемого проектного архитектурно-планировочного решения, лежит идея развития территории области за счет формирования дополнительных планировочных центров и подцентров, транспортно-планировочных осей, в первую очередь, в Восточной части территории, в направлении север-юг, а также развитие и укрупнение сложившихся планировочных центров в Западной части области и в зоне приграничного сотрудничества.

В основу формирования планировочной структуры области положены следующие основные положения:

Планировочная структура области является составной частью планировочной структуры прилегающих к ней территорий соседних областей;

Предлагаемая открытая планировочная структура позволяет свободно развивать область по нескольким планировочным направлениям;

Совершенствование транспортной и инженерной инфраструктуры;

Упорядочение систем расселения и межселенного обслуживания;

Проведение рекреационного районирования области;

Проведение мероприятий по охране окружающей среды, как с точки зрения создания наиболее благоприятных санитарно-гигиенических условий проживания населения, так сохранения и рационального использования природных ресурсов;

Размещение новых видов строительства на оптимальных по градостроительным условиям территориях с высокой инвестиционной привлекательностью;

Сложившееся и прогнозное размещение производительных сил.

Одной из проблем динамичного развития территории области является неравномерное развитие и размещение городских поселений и отсутствие

четкой системы планировочных центров, плохо организованная планировочная структура в Восточной части области, с неразвитой транспортной структурой и дисперсной системой расселения, отсутствие планировочных подцентров.

Проектом предлагается сглаживание этой тенденции за счет развития периферийных центров и подцентров области, транспортных осей. Появление новых градообразующих факторов будет способствовать улучшению планировочной ситуации территории области.

Главные положения проектного планировочного каркаса области включают в себя следующее:

Дальнейшее развитие и активизация существующих транспортно-планировочных осей и формирование новых;

Создание и формирование системы планировочных центров и подцентров;

Формирование урбанизированных территорий вокруг городских поселений;

Четкое планировочное зонирование территории.

Для объединения планировочных районов и формирования устойчивой планировочной системы, проектом предлагается следующая планировочная структура.

Наиболее мощной планировочной связью области и основной планировочной осью будет являться в меридиональном направлении транспортная ось – Поньри – Курск – Обоянь, проходящая вдоль транспортных магистралей федерального и территориального значения и наиболее значительных городских поселений, с продолжением к северу на Орел и Москву, а к югу на Крым.

Планировочная значимость оси в том, что она дает возможность интенсивного развития поселений и использования территорий вдоль нее в качестве транспортно-логистических подцентров.

В дальнейшем она сохранит свое доминирующее значение в планировочной структуре Курской области.

Вторая основная планировочная ось формируется в широтном направлении: Рыльск–Льгов–Курчатов–Курск–Тим–Горшечное, с продолжением к западу – на Киев, а к востоку – на Воронеж проходит вдоль автомобильных и железнодорожных магистралей. Активизация этой оси организует и свяжет Восточную часть области с преимущественно сельским расселением, с Западной частью области.

Сохранится и усилится роль рек Сейм, Тускарь, Свапа как главных планировочных осей основных рекреационных районов.

Планировочная ситуация территории требует усиление транспортных связей в меридиональном направлении, для чего проектом предлагается формирование новых транспортных осей, объединяющих районные центры с группой территориально-сближенных с ними поселений.

Транспортная ось формируется по направлению Горшечное-Касторное, с выходом на Елец и Старый Оскол. Эта ось будет служить транспортным выходом из восточной части области в Липецкую и Белгородскую области.

Второстепенная транспортная ось формируется в направлении Железнодорож - Фатеж с выходом на Курск.

Эта ось улучшит транспортную и межселенную обслуживаемость западной части области, соединит городские и сельские поселения (районные центры) и будет иметь большое значение для развития этих поселений и прилегающих территорий. Получит дальнейшее развитие также транспортная ось Курск – Щигры – Черимисиново.

Формирование и развитие перспективных планировочных и транспортных осей предполагает и формирование главных элементов перспективной планировочной структуры – планировочных центров и подцентров, занимающих определенный ранг в системе расселения.

Полицентрическая организация территории предполагает следующую структуру планировочных центров:

Главным планировочным центром будет являться г. Курск вместе с г. Курчатовым. В связи с развитием в центральной части области Курско-Курчатовской агломерации и отсутствием системообразующих центров, возникает необходимость формирования двух планировочных подцентров: в западной части территории – Железнодорож и в восточной части области – Горшечное/Касторное. Кроме того, проектом предлагается создание дополнительных планировочных подцентров второго порядка: Обоянь, Льгов, Рыльск, Щигры, Медвенка, Поныри, Черемисиново. Они с достаточной густотой и равномерностью расположены на территории области, что создаст условия для эффективного функционирования ее экономики и четкой пространственной организации территории.

Также, проектом предлагается равномерное развитие территорий вдоль трассы М-2, с организацией небольших подцентров на пересечениях с планировочными осями.

Устойчивость перспективного каркаса пространственной организации территории будет реализована за счет урбанизированных опорных центров – городов.

Планировочная структура области предопределяет градостроительную стратегию ее дальнейшего развития за счет формирования урбанизированных территорий.

Основная высокоурбанизированная территория – «Курская» с включением в нее Курско-Курчатовской агломерации;

Дальнейшему развитию этой агломерационной зоны будет способствовать развитие поселений, примыкающих к ядру агломерации – Прямицино, Иванино, Медвенка и других.

Наиболее интенсивно Курско-Курчатовская агломерация будет развиваться в северо-восточном и западном направлениях. Эти направления являются доминирующими в территориальном планировании области.

Железнодорожная и Дмитриевская системы расселения будут развиваться как урбанизированные территории с включением в них территориально сближенных поселений.

Проектом предлагаются формирование урбанизированных территорий вокруг городских поселений.

Предлагаемая проектная планировочная структура будет способствовать преодолению территориальной диспропорции и созданию сбалансированной пространственной организации территории области.

### **Развитие системы расселения Курской области на перспективу**

#### **Зоны расселения**

С учётом природных и исторических предпосылок освоения и заселения территории, актуальных экономических и планировочных условий на территории области выделяются следующие основные зоны расселения:

Урбанизированные зоны: Курско-Курчатовская и Железнодорожная городские агломерации.

Зоны смешанного расселения: межрайонные и районные системы расселения.

Зоны сельского расселения, подразделяемые на два типа – преимущественно по пространственной организации систем расселения:

крупно- и среднеселенные дисперсного типа (преимущественно в западной части области);

крупно- и среднеселенные групповые линейного типа – преимущественно вдоль долин водотоков (в восточной части области).

С учётом современной демографической ситуации и перспектив развития демографического потенциала региона принимая во внимание «интересы» и перспективы локальных систем расселения и отдельных населённых мест в рамках схемы предлагаются к реализации следующие мероприятия:

1. Для урбанизированных зон – сохранение урбанистической структуры региона. Для крупнейшей системы расселения – Курско-Курчатовской городской агломерации необходимо формирование условий для дальнейшего насыщения градообразующими функциями субцентральной зоны агломерации, формирование предпосылок для развития пригородного расселения субурбанизационного типа (стимулирование расширения ареала урбанизированного расселения).

2. Для территорий со смешанным расселением – выборочное развитие системы центров особенно с учётом потенциального выполнения межрайонных функций (Рыльск, Тим, Суджа, Щигры). В пределах этих зон расселения согласно Схеме системы расселения постепенно консолидируются.

3. Для сельских территорий – дифференцированный подход:

для дисперсных кустовых систем низового расселения – стимулирование развития центральных снт (в основном центров муниципалитетов первого уровня).

для линейных систем расселения – стимулирование формирования систем локальных субцентров с распределением центральных функций между несколькими звеньями линейных систем расселения с параллельным развитием.

Роль малых городов как генетических и функциональных центров окружающих сельских территорий реализуется крайне слабо, поэтому система восстановления внутрирайонных и межрайонных функций востребована в наибольшей степени.

### **Системы межрайонного и межселенного обслуживания**

Принципы эффективного размещения системы обслуживания населения подразумевают усложнение существующей административной и расселенческой иерархии, сложившееся на территории Курской области. Административным устройством территории Курской области обусловлено наличие 28 районных и 480 сельских систем обслуживания населения.

В условиях сохранения на среднесрочную перспективу базовых элементов административно-территориального устройства (системы городов областного подчинения и муниципальных районов) особое внимание уделяется развитию областной системы расселения на уровнях, не дублируемых сетками административно-территориального деления: межрайонном и внутрирайонном.

На межрайонном уровне актуально формирование равномерной системы центров межселенного обслуживания в соответствии с таблицей 3.10.1.

Таблица 3.10.1

### **Межрайонные системы расселения (названия систем соответствуют наименованиям центров систем)**

Межрайонная система	Центры второго порядка
Курская	Прямыцыно, Большое Солдатское, Медвенка, Солнцево, Золотухино, Поньри, Фатеж
Курчатовская	Коньшевкка, Льгов
Железнодорожная	Дмитриев
Рыльская	Хомутовка, Коренево, Гулшково
Суджанская	Белая
Обоянская	Пристен
Щигровская	Мантурово, Тим, Черемисиново
Касторненская	Кшенский, Горшечное

В перспективе, с учётом развития коммуникационной среды и трансформации планировочной структуры региона возможна трансформация этой в упрощённую систему межрайонных центров в пределах двух географических зон области – западной и восточной. В западной части области предлагается выделить четырех центров межрайонного уровня: Курск, Железнодорожск, Рыльск, Суджа. На востоке области предлагается разделение функций межрайонных центров в зависимости от технологических

особенностей между г. Щигры, пгт. Касторным и пгт. Горшечным. Перспективным для размещения общезональных функций межрайонного уровня представляется в пгт. Тим.

Таблица 3.10.2

### **Общие принципы градостроительного развития низовых систем расселения Курской области**

<b>Типы расселения</b>	<b>Районные и межрайонные системы расселения</b>	<b>Проектные предложения по развитию систем расселения</b>
Городские агломерации	Курская, Курчатовская, Октябрьская, Железнодорожная	«Комплексность», размещение системы обслуживания, развитие общественного транспорта и т.д. исходя из общеагломерационных «интересов»
Среднеселенное дисперсное	Льговская, Рыльская, Хомутовская, Коньшевская, Дмитриевская, Фатежская, Большесолдатская	«Иерархизация», формирование центров обслуживания внутрирайонного уровня и кустовых систем обслуживания
Среднеселенное групповое (линейное)	Черемисиновская, Советская, Касторненская, Тимская, Солнцевская, Мантуровская, Щигровская, Золотухинская, Горшеченская, Медвенская, Поныровская	«Центрирование и связность», скоординированное и равномерное (равнодоступное) размещение различных центральных функций, стимулирование самоорганизации; повышение межсистемной связности.
Крупноселенное дисперсное	Суджанская, Обоянская, Беловская, Пристенская, Кореневская, Глушковская	Формирование сетевых структур. Равномерное размещение центральных функций.

Общими для всей территории области принципами развития расселения становятся: повышение транспортной связанности области на высоких иерархических уровнях, консолидация локальных форм расселения, выделение центров межрайонного обслуживания и стимулирование консолидации региональной системы расселения на их основе.

Сохранение центрообразующих функций на нижнем иерархическом уровне может быть обусловлено лишь выполнением административных функций либо при наличии или проектируемом формировании размещения в соответствующих населённых пунктах градообразующей базы.

Развитие систем межселенного обслуживания населения строится полииерархично с учётом экономической и технологической эффективности размещения услуг с различными пространственным охватом.

### **3.11 МЕРОПРИЯТИЯ ПО ПРЕОБРАЗОВАНИЮ (ОБЪЕДИНЕНИЮ) МУНИЦИПАЛЬНЫХ ОБРАЗОВАНИЙ КУРСКОЙ ОБЛАСТИ**

Одной из важнейших задач реформы местного самоуправления, осуществляемой в нашей стране на основе положений Федерального закона от 06 октября 2003 г. № 131 – ФЗ «Об общих принципах организации местного самоуправления в Российской Федерации» (с изменениями на 29 декабря 2020 года) является:

Создание унифицированной 2-х уровневой структуры органов местного самоуправления, четкое разграничение полномочий различного типа муниципальных образований (муниципальных районов, городских округов, городских и сельских поселений), создание необходимых условий для укрепления экономики муниципальных образований, наполнения местных бюджетов, финансового обеспечения законодательно закреплённых полномочий.

В 90-е годы, в том числе и в Курской области, процесс образования большого количества малочисленных поселений в границах существовавших сельсоветов, а иногда и их дробление, было вызвано необходимостью приблизить муниципальную власть к населению, более оперативно и качественно решать жизненные проблемы жителей.

Однако эта цель не была достигнута, в силу ряда обстоятельств и, прежде всего, в связи с тем, что их образование проводилось без учёта реально происходящих на селе изменений.

Вследствие этого подавляющее большинство муниципальных образований области сегодня находится в крайне сложном экономическом положении и не имеет достаточных собственных источников доходов, а также не обеспечено квалифицированными управленцами. Сегодня только 7 муниципальных образований самодостаточны.

Наличие большого количества малочисленных, экономически слабых муниципальных образований отрицательно сказывается на качественном составе выборных должностных лиц, муниципальных служащих, исполнении органами местного самоуправления местных полномочий, и в конечном итоге, на эффективности муниципального управления, улучшении качества жизни населения.

Проблема оптимизации территориального устройства является актуальной и диктуется рядом обстоятельств.

В целом по области, данные по количеству проживающих в муниципальных образованиях городских и сельских поселений жителей в разрезе районов приведены в таблице 3.11.1.:

Таблица 3.11.1

**Количество проживающих в муниципальных образованиях  
городских и сельских поселений**



№ п/ п	Наименование района	Кол-во м/о	До 500 чел.	501-1000 чел.	1001- 2000 чел.	2001- 3000 чел.	3001- 5000 чел.	Свыш е 5000 чел.
1	2	3	4	5	6	7	8	9
1	Беловский	14	1	5	6	1	1	-
2	Большесолдатский	7	-	1	4	1	1	-
3	Глушковский	11	1	3	5	2	-	-
4	Горшеченский	14	2	6	6	-	-	-
5	Дмитриевский	7	-	1	4	2	-	-
6	Железнодорожный	17	7	6	2	2	-	-
7	Золотухинский	9	1	1	3	2	2	-
8	Касторенский	13	1	9	3	-	-	-
9	Коньшевский	9	1	6	2	-	-	-
10	Кореневский	9	-	4	4	1	-	-
11	Курский	17	-	1	4	2	8	2
12	Курчатовский	6	-	3	2	-	1	-
13	Льговский	8	-	1	3	4	-	-
14	Мантуровский	7	-	-	5	-	2	-
15	Медвенский	10	-	2	8	-	-	-
16	Обоянский	10	-	2	4	4	-	-
17	Октябрьский	11	3	3	2	-	1	1
18	Поныровский	14	7	-	5	2	-	-
19	Пристенский	20	8	-	5	3	-	-
20	Рыльский	16	5	5	4	1	1	-
21	Советский	10	-	3	6	1	-	-
22	Солнцевский	6	-	-	4	2	-	-
23	Суджанский	16	2	6	5	1	2	-
24	Тимский	8	-	3	5	-	-	-
25	Фатежский	10	-	5	4	1	-	-
26	Хомутовский	8	1	5	1	1	-	-
27	Черемисиновский	8	2	4	2	-	-	-
28	Щигровский	18	8	8	1	1	-	-

В Курской области насчитывается 319 муниципальных образований, в том числе: 28 муниципальных районов, 5 городских округов, 27 городских поселений, 287 сельских поселений, из которых с населением до 500 жителей - 35, с населением от 501 до 1000 - 103, от 1001-2000 – 104, от 2001 – 3000 – 29, от 3001-5000 – 19, более 5001 - 3 муниципальных образования. Причём количество малочисленных муниципальных образований в силу сокращения населения области увеличивается.

С 1989 года сельское население области сократилось на 184,2 тыс. человек. Сегодня в области в 98 муниципальных образованиях числится 173 населённых пункта, где не проживает ни одного жителя, 443 населённых пункта с численностью населения не более 10 человек, то есть исчезающих (таблица 3.11.2, таблица 3.11.3).

Таблица 3.11.2

**Населенные пункты Курской области,  
в которых не проживает ни одного жителя**

Район	Сельсовет	Наименование	До районно го центра	До центра МО
Беловский	Вишневский	х. Первомайский		
	Ильковский	х. Марьин		
	Кондратовский	д. Милаевка		
Большесолдатский	Любостанский	п. Андреевский	15	6
Глушковский	Карыжский	х. Отруба		
Горшеченский	Быковский	д. Дарьевка		
		д. Николаевка	16	7
	Солдатский	д. Андреевка		
	Удобенский	д. Бабабино		
Дмитриевский	Дерюгинский	п. Новопальцевский	20	6
	Крупецкой	п. Хрулев		
	Новопершинский	п. Железнодорожный		
		п. Зеленый Гай	12	6
		п. при железнодорожном разъезде Rogozna		
	Первоавгустовский	п. Восточный		
		с. Гладкое		
	Первоавгустовский	п. Зажелезнодорожный		
		п. Лобановский		
		п. Первомайский		
		с. Решетино		
	Поповкинский	п. Волчек	27	4
		п. Воля	27	12
		п. Воронки		
		п. Лесовой	27	11
	Почепский	п. Долгий		
	Старогородский	п. Волчьи Ямы		
		п. Жирновский		
		х. Калиновский		
		п. Новый Свет		
		п. Пацкое		
		п. Ясная Поляна		
Железногорский	Волковский	п. Ивановский		
	Разветьевский	п. Красный		
		п. Михайловский	5	21
	Расторогский	п. Светловка	15	9
		п. Уютный	15	8
Зототухинский	Ануфриевский	х. Каменка		
	Донской	х. Петровский	7	6
Касторенский	Егорьевский	д. Ольховатка		
		д. Никольские Дворики	14	6
		х. Рудка		
	Лачиновский	с. Марьино		
	Ореховский	х. Орлов		
		х. Редкодуб	28	9
	Семеновский	д. Агарчик		
		х. Дальний Нарезной		
		х. Садовый		
Коньшевский	Беляевский	х. Богатырь		
		х. Липница		
	Захарковский	х. Якимов	9	3

	Малогородьковский	х. Лисицин		
		х. Пучков	28	6
	Наумовский	д. Арсеньевка		
		д. Пески		
	Платавский	х. Барабан		
		д. Новоселовка		
	Старобелицкий	д. Гриневка	30	4
Корневский	Пушкарский	х. Дубрава		
		д. Кулешовка		
	Комаровский	п. 10-й Октябрь	24	4
Курский	Брежневский	д. Воскресеновка		
		д. Николаевка		
		х. Теплый		
	Лебяженский	п. Степной	25	15
Курчатовский	Костельцевский	д. Загрядское		
	Макаровский	п. Красный Хутор	12	8
Льговский	Вышнедеревенский	х. Волжин		
	Густомойский	х. Ревельский	25	13
	Марицкий	х. Хряпник		
Медвенский	Амосовский	х. 2-е Петропавловские Выселки		
		п. Спартак	18	8
	Высоцкий	д. Андриановка		
		х. Ворожба		
	Вышнереутчанский	х. Загорьевский	13	8
		х. Замаленький	13	9
		х. Птица	13	8
	Гостомлянский	х. Красновка		
		х. Степь		
	Знаменский	х. Мокрый		
		х. Осинный	11	5
		п. Райхутор	23	3
		д. Романовка		
	Любачанский	х. Поляна		
		х. Рожновка		
		с. Степь		
		х. Степь		
		х. Степь-Хмелевское		
		д. Широкое		
Обоянский	Быкановский	х. Монастырский		
	Котельниковский	х. Задолженский		
		х. Успенковка		
	Рудавский	х. Шумаков	7	15
	Рыбино-Будский	х. Лыков		
		х. Рябая Оляха		
Октябрьский	Шевелевский	х. Зеленая Дубрава		
	Артюховский	х. Калиновка		
	Старковский	д. Балычево		
Поныровский	Горайновский	д. Каменец		
	Ольховатский	д. Бурасовка		
		х. Курган		
Пристенский	Ольшанский	х. Серебряное		
		х. Глафировка		
	Пристенский	х. Пайки	18	4
		х. Подольхи		

	Черновецкий	х. Красная горка		
		д. Масловка		
Рыльский	Березниковский	х. Боблов	12	2
	Козинский	х. Красный Передовик		
	Крупецкий	х. Красная Зорька		
	Пригородненский	д. Садки	2	3
Советский	Краснодолинский	д. Дице-Платовец		
		д. Шатиловка		
	Ледовский	с. Нижнее Гурово (часть 2)		
	Нижнеграйвороновский	д. Екатериновка	12	8
	Советский	д. Константиновка		
		д. Малая Карповка	2	7
Солнцевский	Бунинское	х. Каменское	30	7
	Зуевский	х. Красная Плота	3	7
		х. Морозов	3	8
	Ивановский	х. Красное		
	Шумаковский	д. Савинка	23	1
		д. Семеновка		
		х. Трубицыно		
Суджанский	Гончаровский	п. Меловой		
	Погребской	д. Камышевка		
	Свердликовский	п. Локня	13	2
Тимский	Барковский	д. Лыньково		
	Быстрецкий	х. Трубников	26	10
	Успенский	х. Толстанка	20	4
Фатежский	Большежировский	х. Малиховский		
	Глебовский	д. Плотавец		
		х. Поповка		
	Русановский	д. Курашовка		
		д. Макаровка		
	Солдатский	х. Хохловка		
Хомутовский	Гламаздинский	п. 1-й Зеленый Сад	15	7
		д. Арсеньевка	25	2
		д. Борисовка	25	1,5
		п. Ключов	15	0,5
		п. Красная Поляна		
		д. Подровная		
		п. Смородино		
	Калиновский	с. 2-я Турка	18	2
		п. им. Крупской		
		п. Красный Пахарь	18	3,5
	Ольховский	х. Алтуховка		
		д. Вечерняя Заря		
		д. Манино		
		х. Переезд		
	Петровский	д. Журавлевка		
	Романовский	п. 2-й Старшенский	18	4
		д. Самохваловка		
	Сальновский	д. Холзовка	18	7
	Сковородневский	п. Красный Курган	35	3
		п. Малиновский	30	1
		п. Печище	30	1
Черемисиновский	Краснополянский	д. Сухой Хутор	6	7
	Стакановский	д. Алексеевка		

Щигровский		д. Ивановка	29,5	0
	Удереvский	д. Дуровка		
	Большезмеинский	д. Чижовка	29	5
	Вышнеольховатский	д. Кирсановка	0	2
		д. Лавровка		
	Защитенский	д. Бугровка	27	3
	Знаменский	п. ст. Теревуж	27	8
		п. Дубовец		
	Косоржанский	д. Бритовка		
		д. Быковка		
	Мелехинский	п. Березник		
	Охочевский	п. Карек		
		д. Пожидаевка		
	Пригородненский	д. Авдеевка	2	8
		д. Малая Лозовка		

Таблица 3.11.3

### Населенные пункты с численностью населения не более 10 человек

№ п/п	Наименование муниципального района	Количество населенных пунктов с численностью населения не более 10 человек
1	Беловский	3
2	Большесолдатский	6
3	Глушковский	8
4	Горшеченский	9
5	Дмитриевский	33
6	Железнодорожный	20
7	Золотухинский	21
8	Касторенский	16
9	Коньшевский	15
10	Кореневский	4
11	Курский	16
12	Курчатовский	5
13	Львовский	15
14	Мантуровский	11
15	Медвенский	28
16	Обоянский	14
17	Октябрьский	18
18	Поныровский	6
19	Пристенский	8
20	Рыльский	27
21	Советский	11
22	Солнцевский	13
23	Суджанский	11
24	Тимский	12
25	Фатежский	38
26	Хомутовский	37
27	Черемисиновский	11
28	Щигровский	27
ИТОГО по области		443

При этом за последние 3 года количество муниципальных служащих увеличилось на 1976 человек (с 2385 человек в 2005 г. до 4060 человек по состоянию на конец 2012 года). Значительно возросли расходы на содержание

аппарата управления, причём они составляют по отдельным муниципальным образованиям от 40 до 80 % от общего объёма местных бюджетов. Расходы на содержание аппарата управления в расчёте на одного жителя муниципального образования в 3 – 16 раз превышают собственные доходы на одного жителя.

В ЦФО Курская область по количеству муниципальных образований занимает третье место.

Например, Брянская область имеет 289 муниципальных образований, Калужская – 311, Костромская – 180, хотя эти регионы имеют численность населения и площадь территории больше, чем в Курской области (355).

В Орловской области создано 267 МО, в Липецкой – 315, в Белгородской – 309 муниципальных образований.

По численности муниципальных образований Курская область занимает 24 место в Российской Федерации, первая десятка и Курская область выглядят следующим образом:

1. Татарстан – 974 (в т.ч. сельских поселений – 891);
2. Республика Башкортостан – 895 (в т.ч. сельских поселений – 818);
3. Республика Дагестан – 757 (в т.ч. сельских поселений – 698);
4. Алтайский край – 735 (в т.ч. сельских поселений – 659);
5. Оренбургская область – 607 (в т.ч. сельских поселений – 559);
6. Красноярский край – 581 (в т.ч. сельских поселений – 485);
7. Воронежская область – 514 (в т.ч. сельских поселений – 452);
8. Новосибирская область – 490 (в т.ч. сельских поселений – 429);
9. Тюменская область – 480 (в т.ч. сельских поселений – 387);
10. Волгоградская область – 476 (в т.ч. сельских поселений – 409);
23. Курская область – 355 (в т.ч. сельских поселений – 295).

За последние несколько лет административно - территориальное устройство Курской области было значительно преобразовано и в настоящее время отвечает существующим потребностям населения, однако, в связи с наличием большого числа населённых пунктов не имеющих населения или исчезающих необходимо проведение работ по оптимизации численности населённых пунктов Курской области.

## **3.12 МЕРОПРИЯТИЯ ПО СОЗДАНИЮ КУРСКОЙ АГЛОМЕРАЦИИ**

### **3.12.1 Общие положения**

Курская агломерация создается в целях развития современной урбанистической среды, продвижения современного образа жизни и решения первоочередных градостроительных задач, таких как:

качественное изменение в формировании транспортной и коммунальной инфраструктуры, ориентированное на разгрузку традиционной зоны застройки, реформирование дорожной сети и использование новых видов транспорта;

наращивание объемов новых и дополнительных функций городского округа в отношении других территорий: логистика, дистрибуция, инновационная деятельность, концентрация штаб-квартир крупных бизнес-структур.

В соответствии с частью 2 статьи 14 Градостроительного кодекса Российской Федерации (далее – ГрК РФ) подготовка схемы территориального планирования субъекта Российской Федерации может осуществляться применительно ко всей территории субъекта Российской Федерации или к ее частям. На основании этого разработан представленный раздел, в контексте которого частью субъекта определена территория Курской агломерации.

Федеральный закон от 28 июня 2014 года № 172-ФЗ «О стратегическом планировании в Российской Федерации» определяет направление разработки стратегий пространственного и социально-экономического развития страны, а также ее субъектов, что является основой разработки схемы территориального планирования. При этом первостепенное значение по отношению к территориально-пространственному планированию отдается социально-экономическому планированию. Важным фактором в принятии стратегически важных решений является осознание того, что эффективное функционирование и развитие экономики не может рассматриваться в отрыве от рациональной пространственной организации, комплексного подхода к сбалансированному размещению производственных мощностей, объектов инфраструктуры, природного каркаса, жилых массивов и пр.

В первую очередь планируется развитие Курской агломерации в пределах территории, прилегающей к областному центру, относящейся к Курскому муниципальному району, в связи с чем границы Курской агломерации совпадают с административными границами Курского муниципального района, объединяя в себе городской округ «город Курск» и Курский район.

### 3.12.2. Современное состояние территории Курской агломерации

В состав Курской агломерации входят следующие муниципальные образования: городской округ «город Курск», Курский муниципальный район, включающий в себя 17 сельских поселений, в том числе: Беседенский сельсовет, Брежневский сельсовет, Винниковский сельсовет, Ворошневы сельсовет, Камышинский сельсовет, Клюквинский сельсовет, Лебяженский сельсовет, Моковский сельсовет, Нижнемедведицкий сельсовет, Новопоселеновский сельсовет, Ноздрачевский сельсовет, Пашковский сельсовет, Полевской сельсовет, Полянский сельсовет, Рышковский сельсовет, Шумаковский сельсовет, Щетинский сельсовет.

Центром Курской агломерации соответственно является город Курск, на его территории функционируют следующие объекты социальной сферы:

447 спортивных сооружений, в том числе 17 детско-юношеских спортивных школ;

68 общеобразовательных организаций;

3 вечерних общеобразовательных организаций;

88 дошкольных образовательных организаций;

173 лечебно-профилактических организаций;

17 организаций культурно-досугового типа;

23 общедоступные библиотеки;

5 музеев (включая филиалы);

2 профессиональных театра;

1 цирк;

11 детских музыкальных, художественных, хореографических школ и школ искусств;

18 детско-юношеских спортивных школ;

2 стационарных учреждения социального обслуживания для граждан пожилого возраста и инвалидов (взрослых);

2 центра социального обслуживания граждан пожилого возраста и инвалидов;

19 отделений социального обслуживания на дому граждан пожилого возраста и инвалидов;

7 специализированных отделений социально-медицинского обслуживания на дому граждан пожилого возраста и инвалидов;

5 негосударственных образовательных организаций среднего профессионального образования (включая филиалы);

8 государственных образовательных организаций высшего профессионального образования (включая филиалы);

9 негосударственных образовательных организаций высшего профессионального образования (включая филиалы);

20 самостоятельных государственных больничных организаций;

4 самостоятельных государственных поликлиники для взрослых;

1 самостоятельная государственная женская консультация;

4 самостоятельные государственные детские поликлиники;



2 самостоятельные государственные стоматологические поликлиники;  
 1 самостоятельная негосударственная больничная организация;  
 26 самостоятельных негосударственных амбулаторно-поликлинических организаций.

На территории муниципального образования «Курский район» Курской области функционируют следующие объекты социальной сферы:

23 общеобразовательных организаций, 9 филиалов, 8 дошкольных организаций, 5 муниципальных дошкольных ступеней, функционирующих в муниципальных школах района;

28 учреждений культурно - досугового типа и 36 библиотек;

2 муниципальных детские школы искусств;

2 муниципальных организации физической культуры и спорта;

1 лицей –интернат;

1 областная организация для детей –сирот;

1 санаторная школа-интернат;

2 организации физической культуры и спорта;

1 областная лечебно-профилактическая организация (Центральная районная больница), включающая 3 амбулатории и 33 фельдшерско-акушерских пункта;

3 областные специализированные медицинские организации;

1 областная организация социального обслуживания населения.

### **3.12.3. Оценка экономического состояния Курской агломерации**

Общий объем доходов городского округа «Город Курск» Курской области составляет 66,1 млрд. рублей.

Наибольший вклад в налоговые поступления бюджета Курской области внесли налоги на прибыль, доходы (в 2018 году - около 33,2 млрд. рублей, 65,5 %). Вклад других налогов составил соответственно: группа налогов на имущество (7,7 млрд. рублей, 15,1 %), налоги на товары, реализуемые на территории Российской Федерации (4,0 млрд. рублей, 8,0 %). Среди неналоговых доходов бюджета Курской области можно выделить:

доходы, получаемые в виде арендной либо иной платы (0,9 млрд. рублей, 1,9 %);

штрафы, санкции, возмещение ущерба (631,9 млн. рублей, 1,2 %);  
 доходы от продажи земельных участков (308,1 млн. рублей, 0,6 %);

прочие доходы от оказания платных услуг и компенсации затрат государства (450,2 млн. рублей, 0,9 %);

прочее (303,9 млн. рублей, 0,6 %).

При этом безвозмездные поступления бюджета Курской области, которые практически полностью формируются за счет безвозмездных поступлений из федерального бюджета Российской Федерации, в 2018 году составили около 23,4 % от его объема или 15,5 млрд. рублей. В расчете на душу населения общие доходы консолидированного бюджета Курской области составили в 2018 году 59,6 тыс. рублей. По данному показателю

Курская область входит в 5-й десяток субъектов Российской Федерации, что говорит в целом о низкой бюджетной обеспеченности региона.

Сохраняется социальная направленность бюджета. В 2018 году расходы на финансирование социально-культурной сферы составили свыше 43 млрд. рублей, что составляет около 67 % от общих расходов консолидированного бюджета.

Основными статьями затрат консолидированного бюджета являются: образование (20,2 млрд. рублей), социальная политика (15,1 млрд. рублей) и национальная экономика (13,5 млрд. рублей). Данные три статьи затрат составляют более 75,2 % всех расходов бюджета области.

Общий объем расходов бюджета 64,8 млрд. рублей.

Профицит бюджета - около 1,3 млрд. рублей.

### **3.12.4. Население Курской агломерации**

Сведения о численности населения муниципальных образований, входящих в состав Курской агломерации, согласно данным статистики по состоянию на 01.01.2020 следующие:

Городской округ «город Курск» - 452,976 тыс. человек, в том числе в трудоспособном возрасте 265,041 тыс. человек, пенсионеров 112,728 тыс. человек;

Курский район Курской области - 58,222 тыс. человек, в том числе трудоспособного населения – 32,100 тыс. человек, пенсионеров – 16,302 тыс. человек.

### **3.12.5. Анализ состояния транспортной инфраструктуры Курской агломерации**

На территории муниципальных образований, входящих в состав Курской агломерации, автомобильные дороги общего пользования федерального значения составляют - 94,09 км.

На территории Курского района Курской области расположены автомобильные дороги общего пользования регионального и межмуниципального значения протяженностью - 426,834 км, в том числе автомобильные дороги с твердым покрытием - 406,395 км.

Протяженность автомобильных дорог I категории составляет 7,504 км, II категории - 32,473 км, III категории - 45,569 км, IV категории - 252,714 км, V категории - 68,135 км. Удельный вес автомобильных дорог общего пользования регионального и межмуниципального значения, не отвечающих нормативным требованиям, составляет - 56,8 %.

На территории муниципального образования «Курский район» Курской области протяженность автомобильных дорог общего пользования местного значения составляет 608,85 км, в том числе с твердым покрытием - 259,0 км. Удельный вес автомобильных дорог общего пользования местного значения, не отвечающих нормативным требованиям, составляет 55,4 %.

На территории муниципального образования «Город Курск» Курской области автомобильные дороги общего пользования местного значения составляют 675,1 км, в том числе с твердым покрытием - 568,8 км. Удельный вес автомобильных дорог общего пользования местного значения, не отвечающих нормативным требованиям, составляет 65,0 %.

### **3.12.6. Перспективы развития Курской агломерации**

В первую очередь планируется комплексное развитие транспортной инфраструктуры Курской агломерации и реализация приоритетного проекта «Безопасные и качественные дороги», разрабатываемых в рамках основного направления стратегического развития Российской Федерации до 2018 года и на период до 2025 года «Безопасные и качественные дороги».

## **3.13 МЕРОПРИЯТИЯ ПО ПОДГОТОВКЕ 1000-ЛЕТИЯ ОСНОВАНИЯ Г. КУРСКА**

### **3.13.1 Общие положения**

В рамках реализации Указа Президента Российской Федерации от 10 октября 2019 года № 491 «О праздновании 1000-летия основания г. Курска» в Курской области планируется размещение объектов регионального значения в границах исторического центра города Курска.

В целях обеспечения устойчивого развития территории муниципального образования «Город Курск» принято постановление Администрации Курской области от 03.12.2019 № 1198-па «О разработке проекта планировки территории и проекта межевания в его составе для установления границ земельных участков, предназначенных для размещения объектов регионального значения, планируемых к строительству в рамках реализации Указа Президента Российской Федерации от 10 октября 2019 года № 491 «О праздновании 1000-летия основания г. Курска».

### **3.13.2. Перечень планируемых объектов в рамках мероприятий по подготовке к празднованию 1000-летия основания г. Курска**

По итогам открытого архитектурного конкурса «Курск 2032» с учетом предложений отраслевых органов исполнительной власти Курской области сформирован и утвержден распоряжением Администрации Курской области от 17.03.2020 № 102-ра планируемый перечень объектов, строительство, реконструкция и капитальный ремонт которых предлагается в рамках мероприятий по подготовке к празднованию 1000-летия основания г. Курска (далее – Перечень).

Всего Перечень включает 161 объект, которые сведены в таблицу и являются приложением к вышеуказанному распоряжению Администрации Курской области. В дальнейшем данные об объектах будут актуализироваться

уполномоченными органами исполнительной власти Курской области, указанными в распоряжении Администрации Курской области от 17.03.2020 № 102-ра, исходя из объема финансовых средств, предусмотренных на реализацию объектов.

### **3.14 МЕРОПРИЯТИЯ ПО СОЗДАНИЮ ОСОБОЙ ЭКОНОМИЧЕСКОЙ ЗОНЫ ПРОМЫШЛЕННО-ПРОИЗВОДСТВЕННОГО ТИПА**

В соответствии с Федеральным законом от 22 июля 2005 года № 116-ФЗ «Об особых экономических зонах в Российской Федерации» особые экономические зоны создаются в целях развития обрабатывающих отраслей экономики, высокотехнологичных отраслей экономики, развития туризма, санаторно-курортной сферы, портовой и транспортной инфраструктур, разработки технологий и коммерциализации их результатов, производства новых видов продукции.

Также стратегия социально-экономического развития Российской Федерации до 2036 года в качестве одного из ключевых направлений развития определяет развитие промышленного производства на основе инновационного подхода.

На территории города Железногорска и Железногорского района Курской области планируется создание особой экономической зоны промышленно-производственного типа (ОЭЗ ППТ) в 2021 году. Данная ОЭЗ ППТ создается с целью производства, переработки сырья и материалов, осуществление технико-внедренческой деятельности.

Особая экономическая зона промышленно-производственного типа «Третий полюс» в городе Железногорске и Железногорском районе будет являться территорией, имеющей особый юридический статус и льготные экономические условия для предпринимателей.

На данный момент планируется что ОЭЗ будет охватывать 237,04 га земли и в ней будут располагаться 22 участка для резидентов (19 земельных участков расположены на территории г. Железногорска и 3 земельных участка расположены на территории Волковского сельсовета Железногорского района). Планируемая площадь ОЭЗ на территории города Железногорска будет охватывать 87,01 га земли.

Якорным проектом ОЭЗ ППТ станет строительство завода по производству горячебрикетированного железа (ГБЖ), инициатором которого выступает АО «Михайловский ГОК им. А.В. Варичева». Кроме того, для размещения производства в ОЭЗ ППТ привлечен ряд других крупных инвесторов.

Также предприятие резидент ОЭЗ планирует осуществлять производство частей железнодорожного подвижного состава и производство химического синтеза.

Основная цель создания ОЭЗ ППТ «Третий полюс» – развитие обрабатывающих отраслей экономики через создание на территории ОЭЗ современных промышленно-производственных комплексов, способных

обеспечить производство высокотехнологичной продукции глубокой промышленной переработки в целях удовлетворения потребностей российской экономики и стимулирования экспорта.

Материалы по обоснованию Схемы территориального планирования Курской области: том III «Инженерно-технические мероприятия гражданской обороны. Мероприятия по предупреждению чрезвычайных ситуаций (ИТМ ГОЧС)» и карты «Карта территорий, подверженных риску возникновения чрезвычайных ситуаций природного и техногенного характера и воздействия их последствий (потенциально опасные объекты, объекты защиты населения и пожарной безопасности)», «Карта территорий, подверженных риску возникновения чрезвычайных ситуаций природного и техногенного характера и воздействия их последствий (границы зон воздействия поражающих факторов чрезвычайных ситуаций)» - документы для служебного пользования (ДСП).»