



АДМИНИСТРАЦИЯ КУРСКОЙ ОБЛАСТИ

ПОСТАНОВЛЕНИЕ

от 20.12.2022 № 1514-па

г. Курск

Об установлении границ объединенной зоны охраны объектов культурного наследия, расположенных на территории города Курска, и утверждении требований к градостроительным регламентам в границах территорий данной зоны

В соответствии со статьей 34 Федерального закона от 25 июня 2002 года № 73-ФЗ «Об объектах культурного наследия (памятниках истории и культуры) народов Российской Федерации», постановлением Правительства Российской Федерации от 12 сентября 2015 г. № 972 «Об утверждении Положения о зонах охраны объектов культурного наследия (памятников истории и культуры) народов Российской Федерации и о признании утратившими силу отдельных положений нормативных правовых актов Правительства Российской Федерации», статьей 35 Закона Курской области от 29 декабря 2005 года № 120-ЗКО «Об объектах культурного наследия Курской области», распоряжением Администрации Курской области от 08.08.2019 № 359-ра «О принятии решения», на основании проекта объединенной зоны охраны объекта культурного наследия федерального значения «Дом, в котором в 1905 г. проходили революционные митинги и массовые собрания трудящихся г. Курска. Здесь 8 февраля 1943 г. солдаты 322 стрелковой дивизии водрузили флаг при освобождении г. Курска от немецко-фашистских оккупантов», 1905 г., 1943 г. (Курская область, город Курск, улица Ленина, 69); и объектов культурного наследия регионального значения «Больница Российского общества Красного креста», конец XIX в. (Курская область, город Курск, улица Ленина, дом 70); «Здание музыкального училища», нач. XIX в., пер. пол. XX в. (Курская область, г. Курск, ул. Ленина, 75); «Дом купца-промышленника Г.Б. Фрида», 1900 год, 1935 год (Курская область, город Курск, улица Ленина, дом 77 б); «Здание губкома, в котором в 1920-23 гг. работал секретарём губкома Бауман Карл Янович. Здесь находился штаб народного ополчения г. Курска», 1913 г. (Курская область, г. Курск, ул. Ленина, 83); «Дом жилой», нач. XX в. (Курская область, г. Курск, ул. Ленина, 95); «Дом жилой», нач. XX в. (Курская область, г. Курск, ул. Ленина, 97); «Жилой дом», нач. 1950-х гг. (Курская область, г. Курск, ул. Ленина, 108); «Поликлиника УВД», 1950-е гг.



329618 027101

(Курская область, г. Курск, ул. Гоголя, д. 5); «Дом, в котором в 1929 – начале 1930–х годов жили архиепископы Курские и Обоянские Дамиан (Воскресенский Дмитрий Григорьевич) и Онуфрий (Гагалюк Антон Максимович) (священномученики)», вторая половина XIX в. (Курская область, г. Курск, ул. Челюскинцев, д.10); «Дом основателя биофабрики ветврача Н.Д. Диковского», 1897 г. (Курская область, г. Курск, ул. Садовая, 10); «Водонапорная башня» (Курская область, г. Курск, ул. Павлова); «Водонапорная башня», 1931 г. (Курская область, г. Курск, ул. Павлова); «Ансамбль городской застройки, арх. Иванов М.А., Власенко Н.С.», 1950-е гг. (Курская область, город Курск, улица Ленина, 86, 88, 90); «Дом жилой», 1955 г., входящего в состав объекта культурного наследия регионального значения «Ансамбль городской застройки, арх. Иванов М.А., Власенко Н.С.», 1950-е гг. (Курская область, город Курск, улица Ленина, 86); «Ворота», 1955 г., входящего в состав объекта культурного наследия регионального значения «Ансамбль городской застройки, арх. Иванов М.А., Власенко Н.С.», 1950-е гг. (Курская область, город Курск, улица Ленина, 88); «Дом жилой», 1954 г., входящего в состав объекта культурного наследия регионального значения «Ансамбль городской застройки, арх. Иванов М.А., Власенко Н.С.», 1950-е гг. (Курская область, город Курск, улица Ленина, 90); «Ансамбль зданий Земской учительской семинарии», середина XIX в.; 1901 г. (Курская область, город Курск, улица Ленина, дом 55, улица Мирная, дом 5); «Учебный корпус», середина XIX в., входящего в состав объекта культурного наследия регионального значения «Ансамбль зданий Земской учительской семинарии», середина XIX в.; 1901 г. (Курская область, город Курск, улица Ленина, дом 55); «Общежитие», 1901 г., входящего в состав объекта культурного наследия регионального значения «Ансамбль зданий Земской учительской семинарии», середина XIX в.; 1901 г. (Курская область, город Курск, улица Мирная, дом 5), разработанного в 2022 году ООО «НИЦ ПИИКЭ» в рамках корректировки зон охраны памятников истории и культуры города Курска, утвержденных решением исполнительного комитета Курского областного совета народных депутатов от 15.03.1990 г. № 78 «Об установлении зон охраны памятников истории и культуры г. Курска», Администрация Курской области **ПОСТАНОВЛЯЕТ:**

1. Установить объединенную зону охраны объекта культурного наследия федерального значения «Дом, в котором в 1905 г. проходили революционные митинги и массовые собрания трудящихся г. Курска. Здесь 8 февраля 1943 г. солдаты 322 стрелковой дивизии водрузили флаг при освобождении г. Курска от немецко-фашистских оккупантов», 1905 г., 1943 г. (Курская область, город Курск, улица Ленина, 69); и объектов культурного наследия регионального значения «Больница Российского общества Красного креста», конец XIX в. (Курская область, город Курск, улица Ленина, дом 70); «Здание музыкального училища», нач. XIX в., пер. пол. XX в. (Курская область, г. Курск, ул. Ленина, 75); «Дом

купца-промышленника Г.Б. Фрида», 1900 год, 1935 год (Курская область, город Курск, улица Ленина, дом 77 б); «Здание губкома, в котором в 1920-23 гг. работал секретарём губкома Бауман Карл Янович. Здесь находился штаб народного ополчения г. Курска», 1913 г. (Курская область, г. Курск, ул. Ленина, 83); «Дом жилой», нач. XX в. (Курская область, г. Курск, ул. Ленина, 95); «Дом жилой», нач. XX в. (Курская область, г. Курск, ул. Ленина, 97); «Жилой дом», нач. 1950-х гг. (Курская область, г. Курск, ул. Ленина, 108); «Поликлиника УВД», 1950-е гг. (Курская область, г. Курск, ул. Гоголя, д. 5); «Дом, в котором в 1929 – начале 1930-х годов жили архиепископы Курские и Обоянские Дамиан (Воскресенский Дмитрий Григорьевич) и Онуфрий (Гагалюк Антон Максимович) (священномученики)», вторая половина XIX в. (Курская область, г. Курск, ул. Челюскинцев, д.10); «Дом основателя биофабрики ветврача Н.Д. Диковского», 1897 г. (Курская область, г. Курск, ул. Садовая, 10); «Водонапорная башня» (Курская область, г. Курск, ул. Павлова); «Водонапорная башня», 1931 г. (Курская область, г. Курск, ул. Павлова); «Ансамбль городской застройки, арх. Иванов М.А., Власенко Н.С.», 1950-е гг. (Курская область, город Курск, улица Ленина, 86, 88, 90); «Дом жилой», 1955 г., входящего в состав объекта культурного наследия регионального значения «Ансамбль городской застройки, арх. Иванов М.А., Власенко Н.С.», 1950-е гг. (Курская область, город Курск, улица Ленина, 86); «Ворота», 1955 г., входящего в состав объекта культурного наследия регионального значения «Ансамбль городской застройки, арх. Иванов М.А., Власенко Н.С.», 1950-е гг. (Курская область, город Курск, улица Ленина, 88); «Дом жилой», 1954 г., входящего в состав объекта культурного наследия регионального значения «Ансамбль городской застройки, арх. Иванов М.А., Власенко Н.С.», 1950-е гг. (Курская область, город Курск, улица Ленина, 90); «Ансамбль зданий Земской учительской семинарии», середина XIX в.; 1901 г. (Курская область, город Курск, улица Ленина, дом 55, улица Мирная, дом 5); «Учебный корпус», середина XIX в., входящего в состав объекта культурного наследия регионального значения «Ансамбль зданий Земской учительской семинарии», середина XIX в.; 1901 г. (Курская область, город Курск, улица Ленина, дом 55); «Общежитие», 1901 г., входящего в состав объекта культурного наследия регионального значения «Ансамбль зданий Земской учительской семинарии», середина XIX в.; 1901 г. (Курская область, город Курск, улица Мирная, дом 5), согласно приложениям № 1 и № 2 к настоящему постановлению.

2. Утвердить прилагаемые требования к градостроительным регламентам в границах объединенной зоны охраны объектов культурного наследия, расположенных на территории города Курска, установленной пунктом 1 настоящего постановления.

3. Определить Администрацию Курской области органом государственной власти, обязанным возместить убытки, причиненные в связи с установлением зоны с особыми условиями использования

территории (объединенной зоны охраны объектов культурного наследия), в соответствии с пунктами 8 и 9 статьи 57¹ Земельного кодекса Российской Федерации.

4. Признать утратившими силу положения решения Исполнительного Комитета Курского Областного Совета Народных Депутатов от 15 марта 1990 г. № 78 «Об установлении Зон охраны памятников истории и культуры г. Курска» в части регулирования Зон охраны объекта культурного наследия федерального значения «Дом, в котором в 1905 г. проходили революционные митинги и массовые собрания трудящихся г. Курска. Здесь 8 февраля 1943 г. солдаты 322 стрелковой дивизии водрузили флаг при освобождении г. Курска от немецко-фашистских оккупантов», 1905 г., 1943 г. (Курская область, город Курск, улица Ленина, 69); и объектов культурного наследия регионального значения «Здание губкома, в котором в 1920-23 гг. работал секретарём губкома Бауман Карл Янович. Здесь находился штаб народного ополчения г. Курска», 1913 г. (Курская область, г. Курск, ул. Ленина, 83); «Поликлиника УВД», 1950-е гг. (Курская область, г. Курск, ул. Гоголя, д. 5).

Губернатор
Курской области



Р. Старовойт

Приложение № 1
к постановлению Администрации
Курской области
от 20.12.2022 № 1514-па

**Состав и описание границ объединенной зоны охраны объектов
культурного наследия, расположенных на территории города Курска**

Общие сведения

На основании проведенных историко-культурных исследований и визуально-ландшафтного анализа устанавливается следующий состав объединенной зоны охраны объектов культурного наследия, расположенных на территории города Курска:

единая охранная зона объектов культурного наследия;
единая зона регулирования застройки и хозяйственной деятельности.

Единая охранная зона объектов культурного наследия (ЕОЗ-1)

Единая охранная зона с индексом 1 ЕОЗ-1 состоит из двух участков: ЕОЗ-1-1, ЕОЗ-1-2.

Описание ЕОЗ-1

На территориях общего пользования, ограниченных улицами: ул. Павлова, ул. Радищева, ул. Золотая, ул. Горького, ул. Блинова, ул. Павлова, ул. Карла Маркса в г. Курск, устанавливаются границы единой охранной зоны объектов культурного наследия с индексом 1 «ЕОЗ-1», включающей 2 участка: «ЕОЗ-1-1», «ЕОЗ-1-2».

Участок 1 единой охранной зоны объектов культурного наследия с индексом 1 «ЕОЗ-1-1» располагается вдоль улиц: ул. Ленина, ул. Гоголя, ул. Челюскинцев, ул. Садовая, ул. Мирная, ул. Кати Зеленко, ул. Горького. С северо-восточной стороны граничит с участком 4 единой зоны регулирования застройки и хозяйственной деятельности с индексом 2 «ЕЗРЗ-2-4», с восточной стороны граничит с участком 5 единой зоны регулирования застройки и хозяйственной деятельности с индексом 2

«ЕЗРЗ-2-5», с юго-восточной стороны граничит с участком 6 единой зоны регулирования застройки и хозяйственной деятельности с индексом 2 «ЕЗРЗ-2-6», с участком 3 единой зоны регулирования застройки и хозяйственной деятельности с индексом 3 «ЕЗРЗ-3-3», с участком 7 единой зоны регулирования застройки и хозяйственной деятельности с индексом 2 «ЕЗРЗ-2-7». С юго-западной стороны граничит с участком 2 единой зоной регулирования застройки и хозяйственной деятельности с индексом 3 «ЕЗРЗ-3-2», с западной стороны граничит с участком 3 единой зоны регулирования застройки и хозяйственной деятельности с индексом 2 «ЕЗРЗ-2-3», с участком единой зоны регулирования застройки и хозяйственной деятельности с индексом 1 «ЕЗРЗ-1», с северо-западной стороны граничит с участком 1 единой зоны регулирования застройки и хозяйственной деятельности с индексом 3 «ЕЗРЗ-3-1», с участком 1 единой зоны регулирования застройки и хозяйственной деятельности с индексом 2 «ЕЗРЗ-2-1».

Участок 2 единой охранной зоны объектов культурного наследия с индексом 1 «ЕОЗ-1-2» располагается вдоль улицы Гоголя. С северной стороны граничит с участком 1 единой зоны регулирования застройки и хозяйственной деятельности с индексом 3 «ЕЗРЗ-3-1», с участком 1 единой зоны регулирования застройки и хозяйственной деятельности с индексом 2 «ЕЗРЗ-2-1», с южной стороны граничит с участком 2 единой зоны регулирования застройки и хозяйственной деятельности с индексом 2 «ЕЗРЗ-2-2».

Описание участка ЕОЗ-1-1

Сведения об объекте		
№ п/п	Характеристика объекта	Описание характеристик
1	2	3
1	Местоположение объекта	Курская область, г. Курск
2	Площадь объекта \pm величина погрешности определения площади ($P \pm \Delta P$), м ²	64726 \pm 89
3	Иные характеристики объекта	-

**Перечень координат характерных (поворотных) точек
границ территории участка ЕОЗ-1-1**

Сведения о местоположении границ объекта					
1. Система координат МСК- 46 зона 1					
2. Сведения о характерных точках границ объекта					
Обозначение характерных точек границ	Координаты, м		Метод определения координат характерной точки	Средняя квадратическая погрешность положения характерной точки (Mt), м	Описание обозначения точки на местности (при наличии)
	X	Y			
1	2	3	4	5	6
1	422558,71	1298944,59	Метод спутниковых геодезических измерений (определений)	0,10	-
2	422558,04	1298949,00			
3	422555,13	1298975,12			
4	422554,76	1298979,42			
5	422554,57	1298981,42			
6	422547,58	1299096,28			
7	422549,18	1299096,37			
8	422548,91	1299099,67			
9	422546,15	1299099,88			
10	422545,90	1299103,99			
11	422545,63	1299108,21			
12	422543,49	1299153,86			
13	422542,89	1299166,60			
14	422540,82	1299205,22			
15	422578,32	1299207,63			
16	422586,78	1299208,41			
17	422617,11	1299210,46			
18	422618,35	1299212,48			
19	422627,95	1299213,06			
20	422629,84	1299211,54			
21	422685,58	1299214,00			
22	422685,27	1299217,97			
23	422692,10	1299218,44			
24	422689,70	1299254,42			
25	422688,52	1299255,19			
26	422671,11	1299253,91			
27	422670,65	1299259,52			
28	422667,95	1299259,23			
29	422667,95	1299258,93			
30	422668,41	1299253,63			
31	422651,00	1299252,55			

1	2	3	4	5	6
32	422646,71	1299253,58			
33	422644,67	1299290,60			
34	422647,90	1299294,58			
35	422636,81	1299293,54			
36	422609,10	1299290,62			
37	422597,15	1299289,40			
38	422600,91	1299269,41			
39	422601,97	1299249,20			
40	422557,55	1299246,42			
41	422538,74	1299246,15			
42	422536,05	1299289,57			
43	422535,76	1299291,47			
44	422534,61	1299311,28			
45	422534,61	1299312,38			
46	422534,24	1299316,88			
47	422534,15	1299317,89			
48	422533,74	1299318,99			
49	422533,67	1299319,93			
50	422533,53	1299320,38			
51	422533,40	1299322,56			
52	422533,16	1299322,55			
53	422532,61	1299332,28			
54	422532,13	1299339,46			
55	422527,43	1299339,19			
56	422526,47	1299355,40			
57	422531,39	1299355,62			
58	422530,93	1299361,84			
59	422530,90	1299364,42			
60	422530,89	1299365,71			
61	422530,71	1299367,50			
62	422530,35	1299374,62			
63	422530,10	1299376,51			
64	422530,08	1299377,72			
65	422530,17	1299379,32			
66	422529,90	1299383,71			
67	422529,88	1299384,90			
68	422529,17	1299397,62			
69	422528,92	1299400,45			
70	422528,39	1299408,77			
71	422528,63	1299408,79			
72	422528,64	1299409,51			
73	422528,18	1299412,55			
74	422527,80	1299412,54			
75	422527,18	1299420,84			
76	422526,27	1299433,63			
77	422526,17	1299441,42			
78	422525,81	1299449,99			
			Метод спутниковых геодезических измерений (определений)	0,10	-

1	2	3	4	5	6
79	422525,89	1299451,44			
80	422526,16	1299451,46			
81	422526,15	1299454,46			
82	422526,18	1299454,82			
83	422526,29	1299454,87			
84	422526,16	1299456,89			
85	422525,80	1299462,04			
86	422502,96	1299446,31			
87	422504,95	1299430,60			
88	422504,04	1299429,40			
89	422506,35	1299388,49			
90	422508,05	1299388,67			
91	422511,60	1299338,45			
92	422511,89	1299338,46			
93	422512,50	1299328,54			
94	422512,68	1299325,30			
95	422513,61	1299325,35			
96	422517,82	1299243,59			
97	422441,68	1299239,68			
98	422436,99	1299239,09			
99	422437,19	1299235,51			
100	422422,22	1299234,56			
101	422422,00	1299238,50			
102	422415,18	1299238,32			
103	422405,48	1299237,69			
104	422386,87	1299236,32			
105	422376,06	1299235,50			
106	422372,06	1299235,23			
107	422361,45	1299234,70			
108	422348,55	1299233,80			
109	422347,45	1299234,70			
110	422347,35	1299234,80			
111	422316,48	1299231,91			
112	422316,72	1299227,31			
113	422238,42	1299223,03			
114	422238,29	1299227,18			
115	422203,08	1299225,42			
116	422199,38	1299225,05			
117	422188,97	1299224,42			
118	422179,66	1299223,39			
119	422160,55	1299222,13			
120	422151,25	1299221,89			
121	422141,05	1299221,36			
122	422119,74	1299219,91			
123	422085,52	1299217,46			
124	422073,21	1299216,84			
125	422066,41	1299216,29			
			Метод спутниковых геодезических измерений (определений)	0,10	-

1	2	3	4	5	6
126	422059,71	1299216,44			
127	422057,91	1299216,55			
128	422056,02	1299246,57			
129	422057,32	1299246,56			
130	422055,77	1299267,97			
131	422053,49	1299269,89			
132	422052,74	1299277,19			
133	422053,65	1299278,29			
134	422054,95	1299278,58			
135	422053,86	1299293,88			
136	422065,05	1299306,51			
137	422064,98	1299325,71			
138	422064,03	1299346,72			
139	422063,35	1299363,82			
140	422049,38	1299367,62			
141	422046,88	1299396,24			
142	422025,62	1299387,29			
143	422026,90	1299370,48			
144	422026,97	1299366,28			
145	422026,97	1299364,59			
146	422028,77	1299347,01			
147	422029,06	1299342,88			
148	422030,33	1299325,26			
149	422034,40	1299325,56			
150	422037,79	1299275,51			
151	422015,77	1299274,09			
152	422015,75	1299274,40			
153	422001,16	1299272,92			
154	421997,60	1299272,58			
155	421997,45	1299274,42			
156	421996,72	1299274,39			
157	421997,45	1299265,68			
158	422000,96	1299265,86			
159	422001,45	1299265,05			
160	422006,49	1299257,22			
161	422012,55	1299250,58			
162	422018,43	1299247,53			
163	422018,60	1299243,23			
164	422019,99	1299213,72			
165	422003,28	1299212,54			
166	421995,67	1299211,99			
167	421979,87	1299210,90			
168	421976,36	1299210,73			
169	421976,08	1299210,72			
170	421976,35	1299206,60			
171	421944,53	1299204,25			
172	421942,41	1299235,16			
			Метод спутниковых геодезических измерений (определений)	0,10	-

1	2	3	4	5	6
173	421927,13	1299235,03			
174	421926,75	1299240,82			
175	421917,16	1299243,76			
176	421899,04	1299249,98			
177	421886,58	1299253,99			
178	421882,87	1299258,03			
179	421881,88	1299269,70			
180	421864,22	1299268,54			
181	421864,42	1299265,27			
182	421864,85	1299258,36			
183	421864,61	1299256,19			
184	421866,37	1299224,93			
185	421866,85	1299216,90			
186	421850,89	1299214,36			
187	421849,60	1299212,83			
188	421848,22	1299211,85			
189	421842,97	1299211,70			
190	421841,97	1299212,36			
191	421840,40	1299213,56			
192	421839,23	1299215,14			
193	421816,74	1299213,96			
194	421817,12	1299201,68			
195	421803,12	1299178,37			
196	421805,40	1299144,70			
197	421819,89	1299144,63			
198	421823,80	1299146,51			
199	421834,01	1299147,13			
200	421834,10	1299145,73			
201	421846,73	1299146,70			
202	421856,87	1299147,34			
203	421857,11	1299147,27			
204	421857,81	1299147,37			
205	421863,21	1299147,93			
206	421863,12	1299149,03			
207	421867,22	1299149,40			
208	421867,32	1299148,40			
209	421870,82	1299148,67			
210	421870,73	1299149,97			
211	421875,73	1299150,44			
212	421875,45	1299153,34			
213	421883,56	1299154,08			
214	421883,19	1299157,99			
215	421886,59	1299158,36			
216	421889,69	1299158,34			
217	421889,70	1299159,84			
218	421889,61	1299161,84			
219	421892,81	1299162,02			
			Метод спутниковых геодезических измерений (определений)	0,10	-

1	2	3	4	5	6
220	421892,63	1299163,62			
221	421916,04	1299165,25			
222	421916,41	1299165,33			
223	421921,89	1299165,73			
224	421930,26	1299166,31			
225	421930,06	1299169,64			
226	421955,10	1299171,59			
227	421955,41	1299168,79			
228	421986,30	1299171,72			
229	422031,42	1299174,42			
230	422036,89	1299168,15			
231	422041,46	1299163,29			
232	422043,10	1299142,21			
233	422043,98	1299138,69			
234	422044,84	1299120,32			
235	422044,41	1299120,29			
236	422044,61	1299117,44			
237	422045,86	1299097,13			
238	422045,93	1299092,03			
239	422046,89	1299082,41			
240	422046,41	1299082,31			
241	422040,01	1299081,83			
242	422037,74	1299081,72			
243	422028,62	1299082,46			
244	422031,59	1299080,57			
245	422042,96	1299070,01			
246	422046,69	1299023,06			
247	422035,85	1299009,24			
248	422032,02	1299006,52			
249	422051,58	1299006,94			
250	422051,88	1299002,18			
251	422052,69	1298989,16			
252	422052,97	1298983,53			
253	422054,31	1298960,91			
254	422054,77	1298952,94			
255	422054,92	1298949,84			
256	422077,68	1298949,93			
257	422086,75	1298950,44			
258	422078,27	1298958,94			
259	422076,92	1298966,75			
260	422076,69	1298969,21			
261	422072,92	1299023,02			
262	422072,72	1299026,44			
263	422072,99	1299030,24			
264	422072,61	1299032,94			
265	422071,43	1299049,85			
266	422071,16	1299054,15			

Метод
спутниковых
геодезических
измерений
(определений)

0,10

-

1	2	3	4	5	6
267	422070,56	1299054,15			
268	422069,65	1299066,66			
269	422070,25	1299066,76			
270	422070,08	1299070,86			
271	422069,71	1299075,86			
272	422069,63	1299077,86			
273	422067,97	1299083,27			
274	422062,54	1299164,22			
275	422062,02	1299173,38			
276	422061,72	1299176,12			
277	422097,14	1299178,57			
278	422097,24	1299177,57			
279	422105,22	1299178,13			
280	422161,07	1299182,02			
281	422169,42	1299186,15			
282	422202,82	1299188,42			
283	422204,32	1299189,01			
284	422206,42	1299189,20			
285	422208,32	1299188,79			
286	422233,08	1299190,55			
287	422232,95	1299192,21			
288	422232,91	1299193,83			
289	422236,01	1299192,47			
290	422241,99	1299192,88			
291	422245,19	1299194,57			
292	422245,22	1299193,72			
293	422259,74	1299194,76			
294	422260,23	1299187,48			
295	422261,10	1299174,15			
296	422263,92	1299174,29			
297	422267,92	1299174,49			
298	422285,43	1299175,34			
299	422285,43	1299176,04			
300	422297,64	1299177,05			
301	422325,76	1299178,95			
302	422337,86	1299179,67			
303	422337,76	1299178,77			
304	422359,57	1299179,81			
305	422358,59	1299195,02			
306	422368,08	1299195,75			
307	422444,52	1299199,91			
308	422446,92	1299200,10			
309	422462,61	1299199,79			
310	422500,83	1299202,22			
311	422500,84	1299202,82			
312	422519,54	1299203,78			
313	422521,38	1299203,97			

Метод
спутниковых
геодезических
измерений
(определений)

0,10

-

1	2	3	4	5	6
314	422521,76	1299197,35	Метод спутниковых геодезических измерений (определений)	0,10	-
315	422519,96	1299197,29			
316	422520,53	1299188,17			
317	422520,03	1299188,08			
318	422522,16	1299149,16			
319	422522,42	1299144,16			
320	422522,31	1299142,36			
321	422522,34	1299140,41			
322	422522,38	1299138,46			
323	422523,02	1299130,35			
324	422523,67	1299122,95			
325	422523,67	1299122,35			
326	422527,85	1299049,22			
327	422528,90	1299028,81			
328	422529,71	1299015,70			
329	422530,42	1299003,10			
330	422530,08	1298996,50			
331	422530,20	1298985,40			
332	422531,30	1298956,99			
333	422531,63	1298947,68			
334	422531,71	1298944,18			
335	422528,78	1298941,20			
336	422531,02	1298941,62			
337	422539,54	1298941,49			
338	422555,33	1298941,37			
1	422558,71	1298944,59			

Таблица описания местоположения границ участка ЕОЗ-1-1

Прохождение границы		Описание прохождения границы
от точки	до точки	
1	2	3
1	2	На юго-восток – 152,11 м
2	3	
3	4	
4	5	
5	6	
6	7	На северо-восток – 1,62 м

1	2	3
7	8	На юго-восток – 111,59 м
8	9	
9	10	
10	11	
11	12	
12	13	
13	14	
14	15	На северо-восток – 88,46 м
15	16	
16	17	
17	18	
18	19	
19	20	На северо-запад – 2,43 м
20	21	На северо-восток – 55,79 м
21	22	На юго-восток – 3,98 м
22	23	На северо-восток – 6,85 м
23	24	На юго-восток – 37,47 м
24	25	
25	26	На юго-запад – 17,46 м
26	27	На юго-восток – 5,62 м
27	28	На юго-запад – 2,72 м
28	29	На запад – 0,31 м
29	30	На северо-запад – 5,32 м
30	31	На юго-запад – 17,44 м
31	32	На юго-восток – 41,49 м
32	33	
33	34	На северо-восток – 5,13 м
34	35	На юго-запад – 51,01 м

1	2	3
35	36	
36	37	
37	38	На северо-запад – 40,58 м
38	39	
39	40	На юго-запад – 63,32 м
40	41	
41	42	На юго-восток – 93,85 м
42	43	
43	44	
44	45	
45	46	
46	47	
47	48	
48	49	
49	50	
50	51	
51	52	
52	53	
53	54	На юго-запад – 4,71 м
54	55	
55	56	На юго-восток – 16,24 м
56	57	На северо-восток – 4,93 м
57	58	На юго-восток – 53,26 м
58	59	
59	60	
60	61	
61	62	
62	63	

1	2	3
63	64	
64	65	
65	66	
66	67	
67	68	
68	69	
69	70	
70	71	
71	72	
72	73	На юго-восток – 40,97 м
73	74	
74	75	
75	76	
76	77	
77	78	
78	79	На северо-восток – 5,21 м
79	80	
80	81	
81	82	
82	83	На юго-восток – 7,19 м
83	84	
84	85	На юго-запад – 27,73 м
85	86	
86	87	На северо-запад – 15,84 м
87	88	На юго-запад – 1,51 м
88	89	На северо-запад – 40,98 м
89	90	На северо-восток – 1,71 м
90	91	На северо-запад – 63,82 м

1	2	3
91	92	
92	93	
93	94	
94	95	На северо-восток – 0,93 м
95	96	На северо-запад – 81,87 м
96	97	На юго-запад – 80,97 м
97	98	
98	99	На северо-запад – 3,59 м
99	100	На юго-запад – 15,01 м
100	101	На юго-восток – 10,77 м
101	102	
102	103	На юго-запад – 66,79 м
103	104	
104	105	
105	106	
106	107	
107	108	
108	109	На юго-восток – 1,56 м
109	110	
110	111	На юго-запад – 31,01 м
111	112	На северо-запад – 4,61 м
112	113	На юго-запад – 78,42 м
113	114	На юго-восток – 4,15 м
114	115	На юго-запад – 172,29 м
115	116	
116	117	
117	118	
118	119	

1	2	3
119	120	
120	121	
121	122	
122	123	
123	124	
124	125	
125	126	
126	127	
127	128	
128	129	На север – 1,32 м
129	130	На юго-восток – 31,79 м
130	131	
131	132	
132	133	На северо-восток – 2,76 м
133	134	На юго-восток – 15,34 м
134	135	
135	136	На северо-восток – 36,07 м
136	137	
137	138	На юго-восток – 81,35 м
138	139	
139	140	
140	141	
141	142	На юго-запад – 23,07 м
142	143	На северо-запад – 62,23 м
143	144	
144	145	
145	146	
146	147	

1	2	3
147	148	
148	149	На северо-восток – 4,08 м
149	150	На северо-запад – 50,16 м
150	151	На юго-запад – 22,07 м
151	152	На юго-восток – 0,31 м
152	153	На юго-запад – 18,24 м
153	154	
154	155	На юго-восток – 1,85 м
155	156	На юго-запад – 0,73 м
156	157	На северо-запад – 8,74 м
157	158	На северо-восток – 3,52 м
158	159	На северо-запад – 59,72 м
159	160	
160	161	
161	162	
162	163	
163	164	
164	165	На юго-запад – 44,01 м
165	166	
166	167	
167	168	
168	169	
169	170	На северо-запад – 4,13 м
170	171	На юго-запад – 31,91 м
171	172	На юго-восток – 111,49 м
172	173	
173	174	
174	175	

1	2	3
175	176	
176	177	
177	178	
178	179	
179	180	На юго-запад – 17,69 м
180	181	На северо-запад – 10,21 м
181	182	
182	183	На юго-запад – 2,18 м
183	184	На северо-запад – 39,35 м
184	185	
185	186	На юго-запад – 25,11 м
186	187	
187	188	
188	189	
189	190	На юго-восток – 5,14 м
190	191	
191	192	
192	193	На юго-запад – 22,52 м
193	194	На северо-запад – 12,29 м
194	195	На юго-запад – 27,19 м
195	196	На северо-запад – 33,75 м
196	197	На северо-запад – 14,49 м
197	198	На северо-восток – 14,57 м
198	199	
199	200	На северо-запад – 1,41 м
200	201	На северо-восток – 29,21 м
201	202	
202	203	

1	2	3
203	204	
204	205	
205	206	На юго-восток – 1,09 м
206	207	На северо-восток – 4,12 м
207	208	На северо-запад – 1,01 м
208	209	На северо-восток – 3,51 м
209	210	На юго-восток – 1,29 м
210	211	На северо-восток – 5,02 м
211	212	На юго-восток – 2,91 м
212	213	На северо-восток – 8,14 м
213	214	На юго-восток – 3,93 м
214	215	На северо-восток – 3,42 м
215	216	На северо-запад – 3,11 м
216	217	На юго-восток – 3,49 м
217	218	
218	219	На северо-восток – 3,21 м
219	220	На юго-восток – 1,62 м
220	221	На северо-восток – 37,73 м
221	222	
222	223	
223	224	
224	225	На юго-восток – 3,34 м
225	226	На северо-восток – 25,12 м
226	227	На северо-запад – 2,82 м
227	228	На северо-восток – 76,23 м
228	229	
229	230	На северо-запад – 58,15 м
230	231	

1	2	3
231	232	
232	233	
233	234	
234	235	На юго-запад – 0,43 м
235	236	На северо-запад – 37,97 м
236	237	
237	238	
238	239	
239	240	На юго-запад – 9,18 м
240	241	
241	242	
242	243	На юго-восток – 9,15 м
243	244	На северо-запад – 66,14 м
244	245	
245	246	
246	247	На юго-запад – 22,26 м
247	248	
248	249	На северо-восток – 19,56 м
249	250	На северо-запад – 57,19 м
250	251	
251	252	
252	253	
253	254	
254	255	
255	256	На северо-восток – 31,84 м
256	257	
257	258	На юго-восток – 79,77 м
258	259	

1	2	3
259	260	
260	261	
261	262	
262	263	На северо-восток – 3,81 м
263	264	На юго-восток – 37,13 м
264	265	
265	266	
266	267	
267	268	
268	269	На северо-восток – 0,61 м
269	270	На юго-восток – 109,79 м
270	271	
271	272	
272	273	
273	274	
274	275	
275	276	
276	277	На северо-восток – 35,51 м
277	278	На северо-запад – 0,99 м
278	279	На северо-восток – 110,48 м
279	280	
280	281	
281	282	
282	283	
283	284	
284	285	На северо-запад – 1,94 м
285	286	На северо-восток – 24,82 м
286	287	На юго-восток – 3,29 м

1	2	3
287	288	
288	289	На северо-запад – 3,39 м
289	290	На северо-восток – 9,61 м
290	291	
291	292	На северо-запад – 0,85 м
292	293	На северо-восток – 14,56 м
293	294	На северо-запад – 20,65 м
294	295	
295	296	На северо-восток – 77,62 м
296	297	
297	298	
298	299	
299	300	
300	301	
301	302	
302	303	На юго-запад – 0,91 м
303	304	На северо-восток – 21,83 м
304	305	На юго-восток – 15,24 м
305	306	На северо-восток – 88,48 м
306	307	
307	308	
308	309	На северо-запад – 15,69 м
309	310	На северо-восток – 59,47 м
310	311	
311	312	
312	313	
313	314	На северо-запад – 6,63 м
314	315	На юго-запад – 1,79 м

1	2	3
315	316	На северо-запад – 9,14 м
316	317	На юго-запад – 0,51 м
317	318	На северо-запад – 185,32 м
318	319	
319	320	
320	321	
321	322	
322	323	
323	324	
324	325	
325	326	
326	327	
327	328	
328	329	
329	330	
330	331	На северо-запад – 41,25 м
331	332	
332	333	
333	334	На юго-запад – 4,18 м
334	335	
335	336	На северо-восток – 2,28 м
336	337	На северо-запад – 24,31 м
337	338	
338	1	На северо-восток в исходную точку – 4,67 м

Описание участка ЕОЗ-1-2

Сведения об объекте		
№ п/п	Характеристика объекта	Описание характеристик
1	Местоположение объекта	Курская область, г. Курск
2	Площадь объекта ± величина погрешности определения площади ($P \pm \Delta P$), м ²	5153±25
3	Иные характеристики объекта	-

Перечень координат характерных (поворотных) точек границ территории участка ЕОЗ-1-2

Сведения о местоположении границ объекта					
1. Система координат МСК- 46 зона 1					
2. Сведения о характерных точках границ объекта					
Обозначение характерных точек границ	Координаты, м		Метод определения координат характерной точки	Средняя квадратическая погрешность положения характерной точки (Mt), м	Описание обозначения точки на местности (при наличии)
	X	Y			
1	2	3	4	5	6
339	422770,79	1298940,59	Метод спутниковых геодезических измерений (определений)	0,10	-
340	422769,20	1298998,50			
341	422768,75	1299023,72			
342	422768,55	1299035,37			
343	422767,84	1299046,32			
344	422769,11	1299046,38			
345	422768,65	1299054,50			
346	422764,60	1299126,95			
347	422764,01	1299133,36			
348	422762,96	1299133,36			
349	422761,83	1299165,53			
350	422741,45	1299149,28			
351	422737,93	1299149,08			
352	422738,22	1299144,56			
353	422740,40	1299110,71			

1	2	3	4	5	6
354	422739,40	1299110,72	Метод спутниковых геодезических измерений (определений)	0,10	-
355	422739,96	1299104,72			
356	422741,70	1299067,32			
357	422742,16	1299061,18			
358	422742,43	1299060,10			
359	422742,52	1299056,92			
360	422743,34	1299046,09			
361	422743,96	1299034,18			
362	422744,96	1299034,28			
363	422749,78	1298952,04			
364	422750,49	1298939,98			
365	422761,17	1298940,30			
339	422770,79	1298940,59			

Таблица описания местоположения границ участка ЕОЗ-1-2

Прохождение границы		Описание прохождения границы
от точки	до точки	
1	2	3
339	340	На юго-восток – 105,79 м
340	341	
341	342	
342	343	
343	344	На северо-восток – 1,27 м
344	345	На юго-восток – 87,13 м
345	346	
346	347	
347	348	На юг – 1,05 м
348	349	На юго-восток – 32,19 м
349	350	На юго-запад – 29,59 м
350	351	
351	352	На северо-запад – 38,45 м
352	353	

1	2	3
353	354	На юго-восток – 0,99 м
354	355	На северо-запад – 76,71 м
355	356	
356	357	
357	358	
358	359	
359	360	
360	361	
361	362	На северо-восток – 0,99 м
362	363	На северо-запад – 94,46 м
363	364	
364	365	На северо-восток в исходную точку – 20,31 м
365	339	

Единая зона регулирования застройки и хозяйственной деятельности (ЕЗРЗ)

Единая зона регулирования застройки и хозяйственной деятельности с индексом 1 ЕЗРЗ-1 состоит из одного участка.

Единая зона регулирования застройки и хозяйственной деятельности с индексом 2 ЕЗРЗ-2 состоит из девяти участков: ЕЗРЗ-2-1, ЕЗРЗ-2-2, ЕЗРЗ-2-3, ЕЗРЗ-2-4, ЕЗРЗ-2-5, ЕЗРЗ-2-6, ЕЗРЗ-2-7, ЕЗРЗ-2-8, ЕЗРЗ-2-9.

Единая зона регулирования застройки и хозяйственной деятельности с индексом 3 ЕЗРЗ-3 состоит из шести участков: ЕЗРЗ-3-1, ЕЗРЗ-3-2, ЕЗРЗ-3-3, ЕЗРЗ-3-4, ЕЗРЗ-3-5, ЕЗРЗ-3-6.

Описание участка ЕЗРЗ-1

На внутриквартальных территориях, ограниченных улицами: ул. Ленина, ул. Гоголя, ул. Садовая, ул. Радищева в г. Курске, устанавливаются границы единой зоны регулирования застройки и хозяйственной деятельности «ЕЗРЗ-1». С северо-восточной стороны граничит с участком 1 единой охранной зоны объектов культурного

наследия с индексом 1 «ЕОЗ-1-1», с восточной, южной и западной стороны граничит с участком 3 единой зоны регулирования застройки и хозяйственной деятельности с индексом 2 «ЕЗРЗ-2-3».

Сведения об объекте		
№ п/п	Характеристика объекта	Описание характеристик
1	Местоположение объекта	Курская область, г. Курск
2	Площадь объекта ± величина погрешности определения площади ($P \pm \Delta P$), м ²	6895±29
3	Иные характеристики объекта	-

Перечень координат характерных (поворотных) точек границ территории участка ЕЗРЗ-1

Сведения о местоположении границ объекта					
1. Система координат МСК- 46 зона 1					
2. Сведения о характерных точках границ объекта					
Обозначение характерных точек границ	Координаты, м		Метод определения координат характерной точки	Средняя квадратическая погрешность положения характерной точки (Mt), м	Описание обозначения точки на местности (при наличии)
	X	Y			
1	2	3	4	5	6
1	422278,43	1299055,11	Метод спутниковых геодезических измерений (определений)	0,10	-
2	422289,60	1299055,77			
3	422284,66	1299139,53			
4	422257,90	1299137,59			
5	422257,29	1299156,14			
6	422264,00	1299156,89			
7	422264,96	1299165,58			
8	422263,92	1299174,29			
9	422261,10	1299174,15			
10	422261,39	1299169,98			
11	422261,36	1299167,65			
12	422260,02	1299164,46			
13	422257,78	1299162,53			

1	2	3	4	5	6
14	422255,58	1299161,83	Метод спутниковых геодезических измерений (определений)	0,10	-
15	422248,13	1299161,40			
16	422248,07	1299162,39			
17	422245,71	1299162,25			
18	422245,82	1299159,52			
19	422246,09	1299155,32			
20	422247,15	1299136,81			
21	422242,05	1299136,44			
22	422219,84	1299134,90			
23	422178,02	1299131,80			
24	422178,42	1299118,39			
25	422179,30	1299115,59			
26	422185,85	1299115,98			
27	422188,74	1299114,97			
28	422191,46	1299106,86			
29	422193,98	1299089,56			
30	422197,03	1299049,36			
31	422206,29	1299050,07			
1	422278,43	1299055,11			
Внутренний контур					
32	422275,16	1299109,56			
33	422274,61	1299133,12			
34	422246,44	1299132,74			
35	422246,63	1299109,03			
32	422275,16	1299109,56			

Таблица описания местоположения границ участка ЕЗРЗ-1

Прохождение границы		Описание прохождения границы
от точки	до точки	
1	2	3
1	2	На северо-восток – 11,19 м
2	3	На юго-восток – 83,91 м
3	4	На юго-запад – 26,83 м
4	5	На юго-восток – 18,56 м
5	6	На северо-восток – 15,49 м
6	7	
7	8	На юго-восток – 8,77 м
8	9	На юго-запад – 2,82 м

1	2	3
9	10	На северо-запад – 4,18 м
10	11	На юго-запад – 18,52 м
11	12	
12	13	
13	14	
14	15	
15	16	На юго-восток – 0,99 м
16	17	На юго-запад – 2,36 м
17	18	На северо-запад – 25,48 м
18	19	
19	20	
20	21	На юго-запад – 69,31 м
21	22	
22	23	
23	24	На северо-запад – 16,35 м
24	25	
25	26	На северо-восток – 6,56 м
26	27	На северо-запад – 69,41 м
27	28	
28	29	
29	30	
30	31	На северо-восток в исходную точку – 81,59 м
31	1	
Внутренний контур		
32	33	На юго-восток – 23,57 м
33	34	На юго-запад – 28,17
34	35	На северо-запад – 23,71 м
35	32	На северо-восток в исходную точку – 28,53 м

Описание участка ЕЗРЗ-2

Единая зона регулирования застройки и хозяйственной деятельности с индексом 2 «ЕЗРЗ-2» располагается на внутриквартальных территориях, ограниченных улицами: ул. Павлова, ул. Радищева, ул. Золотая, ул. Горького, ул. Блинова, ул. Павлова, ул. Карла Маркса в г. Курск.

Описание участка ЕЗРЗ-2-1

Участок 1 единой зоны регулирования застройки и хозяйственной деятельности с индексом 2 «ЕЗРЗ-2-1» располагается на внутриквартальной территории, ограниченной улицами: ул. Павлова, ул. Радищева, ул. Карла Маркса в г. Курск. С северо-западной стороны граничит с участком 1 единой зоны регулирования застройки и хозяйственной деятельности с индексом 3 «ЕЗРЗ-3-1», с южной стороны граничит с участком 2 единой зоны регулирования застройки и хозяйственной деятельности с индексом 2 «ЕЗРЗ-2-2».

Сведения об объекте		
№ п/п	Характеристика объекта	Описание характеристик
1	2	3
1	Местоположение объекта	Курская область, г. Курск
2	Площадь объекта \pm величина погрешности определения площади ($P \pm \Delta P$), м ²	6914 \pm 29
3	Иные характеристики объекта	-

**Перечень координат характерных (поворотных) точек
границ территории участка ЕЗРЗ-2-1**

Сведения о местоположении границ объекта					
1. Система координат МСК- 46 зона 1					
2. Сведения о характерных точках границ объекта					
Обозначение характерных точек границ	Координаты, м		Метод определения координат характерной точки	Средняя квадратическая погрешность положения характерной точки (Mt), м	Описание обозначения точки на местности (при наличии)
	X	Y			
1	2	3	4	5	6
1	422844,38	1299128,72	Метод спутниковых геодезических измерений (определений)	0,10	-
2	422832,15	1299132,81			
3	422830,17	1299132,73			
4	422828,17	1299168,78			
5	422804,68	1299167,77			
6	422804,60	1299169,66			
7	422785,91	1299169,14			
8	422786,00	1299166,82			
9	422762,47	1299166,03			
10	422761,83	1299165,53			
11	422762,96	1299133,36			
12	422764,01	1299133,36			
13	422764,60	1299126,95			
14	422768,65	1299054,50			
15	422769,11	1299046,38			
16	422794,75	1299047,73			
17	422795,15	1299047,72			
18	422795,44	1299047,76			
19	422805,44	1299063,72			
20	422807,01	1299066,27			
21	422808,30	1299068,43			
22	422818,62	1299084,24			
23	422819,22	1299085,15			
24	422821,85	1299089,24			
25	422821,55	1299089,24			
26	422827,21	1299098,20			
27	422830,37	1299105,78			
28	422830,90	1299110,07			
29	422831,21	1299111,97			
30	422832,61	1299111,76			
31	422832,71	1299112,06			

1	2	3	4	5	6
32	422834,61	1299111,45	Метод спутниковых геодезических измерений (определений)	0,10	-
33	422835,01	1299111,34			
34	422835,11	1299111,34			
35	422837,23	1299114,73			
36	422839,45	1299118,31			
37	422839,95	1299118,21			
38	422845,21	1299126,17			
39	422843,62	1299126,98			
1	422844,38	1299128,72			
Внутренний контур					
39	422807,41	1299122,82			
40	422819,75	1299123,41			
41	422819,26	1299132,26			
41	422806,86	1299131,59			
39	422807,41	1299122,82			

Таблица описания местоположения границ участка ЕЗРЗ-2-1

Прохождение границы		Описание прохождения границы
от точки	до точки	
1	2	3
1	2	На юго-восток – 12,89 м
2	3	На юго-запад – 1,98 м
3	4	На юго-восток – 36,11 м
4	5	На юго-запад – 23,51 м
5	6	На юго-восток – 1,89 м
6	7	На юго-запад – 18,71
7	8	На северо-запад – 2,32 м
8	9	На юго-запад – 24,36
9	10	
10	11	На северо-запад – 32,19 м
11	12	На север – 1,05 м
12	13	На северо-запад – 87,13 м
13	14	

1	2	3
14	15	
15	16	На северо-восток – 75,55 м
16	17	
17	18	
18	19	
19	20	
20	21	
21	22	
22	23	
23	24	
24	25	
25	26	На северо-восток – 25,06 м
26	27	
27	28	
28	29	
29	30	На юго-запад – 1,42 м
30	31	На северо-восток – 0,32 м
31	32	На юго-запад – 2,41 м
32	33	
33	34	На север – 0,09 м
34	35	На северо-восток – 8,21 м
35	36	
36	37	На юго-запад – 0,51 м
37	38	На северо-восток – 9,54 м
38	39	На юго-восток – 1,78 м
39	1	На северо-восток в исходную точку – 1,89 м
Внутренний контур		
40	41	На северо-восток – 12,35 м

1	2	3
41	42	На юго-восток – 8,86 м
42	43	На юго-запад – 12,42 м
43	40	На северо-запад в исходную точку – 8,79 м

Описание участка ЕЗРЗ-2-2

Участок 2 единой зоны регулирования застройки и хозяйственной деятельности с индексом 2 «ЕЗРЗ-2-2» располагается на внутриквартальной территории, ограниченной улицами: ул. Радищева, ул. Гоголя, ул. Ленина, Павлова в г. Курск. С северной стороны граничит с участком 2 единой охранной зоны объектов культурного наследия с индексом 1 «ЕОЗ-1-2», с восточной и южной стороны граничит с участком 1 единой охранной зоны объектов культурного наследия с индексом 1 «ЕОЗ-1-1», с западной стороны граничит с участком 5 единой зоны регулирования застройки и хозяйственной деятельности с индексом 3 «ЕЗРЗ-3-5».

Сведения об объекте		
№ п/п	Характеристика объекта	Описание характеристик
1	Местоположение объекта	Курская область, г. Курск
2	Площадь объекта ± величина погрешности определения площади ($P \pm \Delta P$), м ²	28679±59
3	Иные характеристики объекта	-

**Перечень координат характерных (поворотных) точек
границ территории участка ЕЗРЗ-2-2**

Сведения о местоположении границ объекта					
1. Система координат МСК- 46 зона 1					
2. Сведения о характерных точках границ объекта					
Обозначение характерных точек границ	Координаты, м		Метод определения координат характерной точки	Средняя квадратическая погрешность положения характерной точки (Mt), м	Описание обозначения точки на местности (при наличии)
	X	Y			
1	2	3	4	5	6
44	422604,71	1298944,87	Метод спутниковых геодезических измерений (определений)	0,10	-
45	422604,65	1298964,67			
46	422603,74	1298977,27			
47	422596,14	1298976,73			
48	422595,76	1298979,43			
49	422595,56	1298979,43			
50	422595,17	1298983,58			
51	422594,72	1298987,84			
52	422595,23	1298988,94			
53	422594,66	1298993,64			
54	422594,99	1298998,54			
55	422592,89	1298998,25			
56	422592,41	1299001,36			
57	422593,92	1299002,95			
58	422593,84	1299005,25			
59	422577,33	1299004,16			
60	422576,54	1299019,67			
61	422586,95	1299020,10			
62	422588,23	1299019,28			
63	422596,31	1299019,59			
64	422596,44	1299016,87			
65	422605,00	1299016,52			
66	422611,81	1299016,44			
67	422612,61	1299016,30			
68	422612,48	1299017,54			
69	422612,22	1299020,41			
70	422631,32	1299020,77			
71	422645,18	1299022,19			
72	422701,83	1299020,83			
73	422701,86	1299021,58			
74	422701,69	1299025,78			
75	422701,16	1299035,89			

1	2	3	4	5	6
76	422701,52	1299044,49			
77	422711,02	1299043,92			
78	422715,12	1299043,99			
79	422730,54	1299045,48			
80	422730,54	1299045,78			
81	422743,34	1299046,09			
82	422742,52	1299056,92			
83	422742,43	1299060,10			
84	422742,16	1299061,18			
85	422741,70	1299067,32			
86	422739,96	1299104,72			
87	422739,40	1299110,72			
88	422740,40	1299110,71			
89	422738,22	1299144,56			
90	422737,93	1299149,08			
91	422736,80	1299149,02			
92	422724,01	1299148,26			
93	422709,51	1299147,51			
94	422707,39	1299184,14			
95	422687,46	1299183,51			
96	422687,01	1299190,22			
97	422685,66	1299213,04			
98	422685,58	1299214,00			
99	422629,84	1299211,54			
100	422627,95	1299213,06			
101	422618,35	1299212,48			
102	422617,11	1299210,46			
103	422586,78	1299208,41			
104	422578,32	1299207,63			
105	422540,82	1299205,22			
106	422542,89	1299166,60			
107	422543,49	1299153,86			
108	422583,38	1299155,90			
109	422582,64	1299166,38			
110	422591,49	1299166,97			
111	422598,68	1299167,51			
112	422613,89	1299168,12			
113	422613,97	1299166,54			
114	422627,52	1299167,32			
115	422629,38	1299165,17			
116	422644,42	1299165,63			
117	422647,26	1299164,58			
118	422647,69	1299158,41			
119	422659,48	1299159,41			
120	422661,86	1299159,25			
121	422668,76	1299159,81			
122	422670,64	1299160,04			
			Метод спутниковых геодезических измерений (определений)	0,10	-

1	2	3	4	5	6
123	422673,61	1299132,15	Метод спутниковых геодезических измерений (определений)	0,10	-
124	422675,20	1299116,79			
125	422667,52	1299116,11			
126	422667,81	1299111,81			
127	422665,28	1299111,50			
128	422665,55	1299110,29			
129	422659,06	1299109,67			
130	422659,23	1299102,29			
131	422654,33	1299101,92			
132	422653,33	1299101,83			
133	422653,33	1299101,43			
134	422641,62	1299100,21			
135	422641,52	1299100,41			
136	422629,91	1299099,40			
137	422624,81	1299098,93			
138	422616,80	1299098,29			
139	422614,50	1299098,20			
140	422608,50	1299097,75			
141	422592,50	1299097,86			
142	422592,62	1299101,76			
143	422549,01	1299100,07			
144	422548,91	1299099,67			
145	422549,18	1299096,37			
146	422547,58	1299096,28			
147	422554,57	1298981,42			
148	422554,76	1298979,42			
149	422555,13	1298975,12			
150	422558,04	1298949,00			
151	422558,71	1298944,59			
44	422604,71	1298944,87			

Таблица описания местоположения границ участка ЕЗРЗ-2-2

Прохождение границы		Описание прохождения границы
от точки	до точки	
1	2	3
44	45	На восток – 19,79 м
45	46	На юго-восток – 12,63 м
46	47	На юго-запад – 7,62 м

1	2	3
47	48	На юго-восток – 11,38 м
48	49	
49	50	
50	51	
51	52	На северо-восток – 1,21 м
52	53	На юго-восток – 4,73 м
53	54	На северо-восток – 4,91 м
54	55	
55	56	На юго-восток – 3,15 м
56	57	На северо-восток – 2,19 м
57	58	На юго-восток – 2,31 м
58	59	На юго-запад – 16,55 м
59	60	На юго-восток – 15,53 м
60	61	На северо-восток – 10,42 м
61	62	На северо-запад – 1,52 м
62	63	На северо-восток – 8,09 м
63	64	На северо-запад – 18,91 м
64	65	
65	66	
66	67	
67	68	На юго-восток – 4,13 м
68	69	
69	70	На северо-восток – 33,04 м
70	71	
71	72	На северо-запад – 56,67 м
72	73	На юго-восток – 15,08 м
73	74	
74	75	

1	2	3
75	76	На северо-восток – 8,61 м
76	77	На северо-запад – 9,52 м
77	78	На северо-восток – 19,59 м
78	79	
79	80	На юго-восток – 0,29 м
80	81	На северо-восток – 12,79 м
81	82	На юго-восток – 64,78 м
82	83	
83	84	
84	85	
85	86	
86	87	
87	88	На северо-запад – 1,01 м
88	89	На юго-восток – 38,45 м
89	90	
90	91	На юго-запад – 28,46 м
91	92	
92	93	
93	94	На юго-восток – 36,69 м
94	95	На юго-запад – 19,94 м
95	96	На юго-восток – 30,55 м
96	97	
97	98	
98	99	На юго-запад – 55,79 м
99	100	На юго-восток – 2,43 м
100	101	На юго-запад – 88,46 м
101	102	
102	103	

1	2	3
103	104	
104	105	
105	106	На северо-запад – 51,43 м
106	107	
107	108	На северо-восток – 39,94 м
108	109	На юго-восток – 10,51 м
109	110	На северо-восток – 31,29 м
110	111	
111	112	
112	113	На северо-запад – 1,58 м
113	114	На северо-восток – 13,57 м
114	115	На северо-запад – 2,84 м
115	116	На северо-восток – 15,05 м
116	117	На северо-запад – 9,21 м
117	118	
118	119	На северо-восток – 11,83 м
119	120	На северо-запад – 2,39 м
120	121	На северо-восток – 8,82 м
121	122	
122	123	На северо-запад – 43,46 м
123	124	
124	125	На юго-запад – 7,71 м
125	126	На северо-запад – 4,31 м
126	127	На юго-запад – 2,55 м
127	128	На северо-запад – 1,24 м
128	129	На юго-запад – 6,52 м
129	130	На северо-запад – 7,38 м
130	131	На юго-запад – 5,92 м

1	2	3
131	132	
132	133	На запад – 0,39 м
133	134	На юго-запад – 11,77 м
134	135	На юго-восток – 0,22 м
135	136	На юго-запад – 33,13 м
136	137	
137	138	
138	139	
139	140	
140	141	На юго-восток – 16,01 м
141	142	На северо-восток – 3,91 м
142	143	На юго-запад – 44,06 м
143	144	
144	145	На северо-запад – 3,31 м
145	146	На юго-запад – 1,59 м
146	147	На северо-запад – 152,11 м
147	148	
148	149	
149	150	
150	151	
151	44	На северо-восток в исходную точку – 46,01 м

Описание участка ЕЗРЗ-2-3

Участок 3 единой зоны регулирования застройки и хозяйственной деятельности с индексом 2 «ЕЗРЗ-2-3» располагается на внутриквартальной территории, ограниченной улицами: ул. Радищева, ул. Гоголя, ул. Ленина, Садовая в г. Курск. С северной и восточной стороны граничит с участком 1 единой охранной зоны объектов культурного наследия с индексом 1 «ЕОЗ-1-1», в западной части граничит

с участком 6 единой зоны регулирования застройки и хозяйственной деятельности с индексом 3 «ЕЗРЗ-3-6», в южной части граничит с участком единой зоны регулирования застройки и хозяйственной деятельности с индексом 1 «ЕЗРЗ-1».

Сведения об объекте		
№ п/п	Характеристика объекта	Описание характеристик
1	Местоположение объекта	Курская область, г. Курск
2	Площадь объекта ± величина погрешности определения площади ($P \pm \Delta P$), м ²	39080±69
3	Иные характеристики объекта	-

Перечень координат характерных (поворотных) точек границ территории участка ЕЗРЗ-2-3

Сведения о местоположении границ объекта					
1. Система координат МСК- 46 зона 1					
2. Сведения о характерных точках границ объекта					
Обозначение характерных точек границ	Координаты, м		Метод определения координат характерной точки	Средняя квадратическая погрешность положения характерной точки (Mt), м	Описание обозначения точки на местности (при наличии)
	X	Y			
1	2	3	4	5	6
152	422528,90	1299028,81	Метод спутниковых геодезических измерений (определений)	0,10	-
153	422527,85	1299049,22			
154	422523,67	1299122,35			
155	422523,67	1299122,95			
156	422523,02	1299130,35			
157	422522,38	1299138,46			
158	422522,34	1299140,41			
159	422522,31	1299142,36			
160	422522,42	1299144,16			
161	422522,16	1299149,16			
162	422520,03	1299188,08			
163	422520,53	1299188,17			

1	2	3	4	5	6
164	422519,96	1299197,29			
165	422521,76	1299197,35			
166	422521,38	1299203,97			
167	422519,54	1299203,78			
168	422500,84	1299202,82			
169	422500,83	1299202,22			
170	422501,63	1299188,11			
171	422501,73	1299187,41			
172	422501,91	1299184,81			
173	422501,61	1299184,71			
174	422500,11	1299184,72			
175	422500,11	1299184,52			
176	422463,47	1299180,38			
177	422463,27	1299180,28			
178	422448,67	1299179,38			
179	422448,85	1299177,08			
180	422445,81	1299169,12			
181	422437,94	1299166,39			
182	422420,11	1299166,13			
183	422402,77	1299166,87			
184	422389,39	1299167,46			
185	422376,91	1299167,40			
186	422369,22	1299172,35			
187	422368,08	1299195,75			
188	422358,59	1299195,02			
189	422359,57	1299179,81			
190	422337,76	1299178,77			
191	422337,86	1299179,67			
192	422325,76	1299178,95			
193	422297,64	1299177,05			
194	422285,43	1299176,04			
195	422285,43	1299175,34			
196	422267,92	1299174,49			
197	422263,92	1299174,29			
198	422264,96	1299165,58			
199	422264,00	1299156,89			
200	422257,29	1299156,14			
201	422257,90	1299137,59			
202	422284,66	1299139,53			
203	422289,60	1299055,77			
204	422278,43	1299055,11			
205	422279,92	1299030,38			
206	422284,29	1299030,42			
207	422291,34	1299030,80			
208	422299,63	1299027,50			
209	422303,98	1299027,10			
210	422324,89	1299028,05			
			Метод спутниковых геодезических измерений (определений)	0,10	-

1	2	3	4	5	6
211	422326,79	1299032,25	Метод спутниковых геодезических измерений (определений)	0,10	-
212	422328,71	1299036,89			
213	422331,97	1299036,99			
214	422332,23	1299034,30			
215	422335,22	1299032,88			
216	422350,33	1299033,97			
217	422350,86	1299023,77			
218	422351,71	1299017,26			
219	422353,59	1299014,45			
220	422356,48	1299012,53			
221	422357,18	1299012,32			
222	422376,09	1299013,69			
223	422385,37	1299014,37			
224	422402,71	1299015,70			
225	422404,62	1299017,99			
226	422412,83	1299018,63			
227	422413,09	1299013,03			
228	422431,99	1299012,69			
229	422432,61	1299002,59			
230	422433,21	1299002,58			
231	422434,31	1299002,68			
232	422437,12	1299002,86			
233	422440,92	1299002,83			
234	422450,22	1299003,66			
235	422450,22	1299003,06			
236	422454,12	1299003,14			
237	422454,02	1299003,74			
238	422476,53	1299004,88			
239	422482,93	1299005,13			
240	422485,74	1299005,21			
241	422484,38	1299025,52			
242	422491,09	1299026,57			
243	422493,79	1299026,56			
152	422528,90	1299028,81			

Таблица описания местоположения границ участка ЕЗРЗ-2-3

Прохождение границы		Описание прохождения границы
от точки	до точки	
1	2	3
152	153	На юго-восток – 113,79 м
153	154	

1	2	3
154	155	
155	156	
156	157	
157	158	
158	159	
159	160	На северо-восток – 1,81 м
160	161	На юго-восток – 43,98 м
161	162	
162	163	На северо-восток – 0,51 м
163	164	На юго-восток – 9,14 м
164	165	На северо-восток – 1,79 м
165	166	На юго-восток – 6,63 м
166	167	На юго-запад – 20,57 м
167	168	
168	169	На северо-запад – 18,05 м
169	170	
170	171	
171	172	
172	173	На юго-запад – 0,32 м
173	174	На юго-восток – 1,49 м
174	175	На запад – 0,21 м
175	176	На юго-запад – 51,72 м
176	177	
177	178	
178	179	На северо-запад – 2,31 м
179	180	На юго-запад – 34,68 м
180	181	
181	182	

1	2	3
182	183	На юго-восток – 75,79 м
183	184	
184	185	
185	186	
186	187	
187	188	На юго-запад – 9,52 м
188	189	На северо-запад – 15,24 м
189	190	На юго-запад – 21,83 м
190	191	На северо-восток – 0,91 м
191	192	На юго-запад – 52,56 м
192	193	
193	194	
194	195	На запад – 0,71 м
195	196	На юго-запад – 21,54 м
196	197	
197	198	На северо-восток – 8,77 м
198	199	На юго-запад – 15,49 м
199	200	
200	201	На северо-запад – 18,56 м
201	202	На северо-восток – 26,83 м
202	203	На северо-запад – 83,91 м
203	204	На юго-запад – 11,19 м
204	205	На северо-запад – 29,15 м
205	206	
206	207	На северо-восток – 7,06 м
207	208	На северо-запад – 13,29 м
208	209	
209	210	На северо-восток – 33,82 м

1	2	3
210	211	
211	212	
212	213	
213	214	На северо-запад – 6,01 м
214	215	
215	216	На северо-восток – 15,15 м
216	217	На северо-запад – 24,36 м
217	218	
218	219	
219	220	
220	221	
221	222	На северо-восток – 56,87 м
222	223	
223	224	
224	225	
225	226	
226	227	На северо-запад – 34,63 м
227	228	
228	229	
229	230	На северо-восток – 17,66 м
230	231	
231	232	
232	233	
233	234	
234	235	На запад – 0,59 м
235	236	На северо-восток – 3,89 м
236	237	На юго-восток – 0,61 м
237	238	На северо-восток – 31,75 м

1	2	3
238	239	
239	240	
240	241	На юго-восток – 20,36 м
241	242	На юго-восток в исходную точку – 44,67 м
242	243	
243	152	

Описание участка ЕЗРЗ-2-4

Участок 4 единой зоны регулирования застройки и хозяйственной деятельности с индексом 2 «ЕЗРЗ-2-4» располагается на внутриквартальной территории, ограниченной улицами: переулок Блинова, ул. Блинова, ул. Челюскинцев, ул. Ленина в г. Курск. С южной и западной стороны граничит с участком 1 единой охранной зоны объектов культурного наследия с индексом 1 «ЕОЗ-1-1».

Сведения об объекте		
№ п/п	Характеристика объекта	Описание характеристик
1	Местоположение объекта	Курская область, г. Курск
2	Площадь объекта ± величина погрешности определения площади ($P \pm \Delta P$), м ²	38023±68
3	Иные характеристики объекта	-

**Перечень координат характерных (поворотных) точек
границ территории участка ЕЗРЗ-2-4**

Сведения о местоположении границ объекта					
1. Система координат МСК- 46 зона 1					
2. Сведения о характерных точках границ объекта					
Обозначение характерных точек границ	Координаты, м		Метод определения координат характерной точки	Средняя квадратическая погрешность положения характерной точки (Mt), м	Описание обозначения точки на местности (при наличии)
	X	Y			
1	2	3	4	5	6
244	422717,83	1299487,12	Метод спутниковых геодезических измерений (определений)	0,10	-
245	422691,22	1299459,34			
246	422691,17	1299460,28			
247	422689,38	1299462,09			
248	422689,41	1299466,29			
249	422686,16	1299473,62			
250	422681,17	1299474,65			
251	422676,27	1299474,59			
252	422674,02	1299482,00			
253	422671,74	1299484,02			
254	422668,84	1299484,34			
255	422659,73	1299483,70			
256	422653,83	1299482,95			
257	422651,03	1299483,57			
258	422650,83	1299482,87			
259	422636,62	1299481,57			
260	422618,80	1299479,69			
261	422607,00	1299478,88			
262	422605,60	1299479,09			
263	422605,41	1299481,29			
264	422573,68	1299477,41			
265	422574,80	1299465,71			
266	422575,59	1299464,70			
267	422564,39	1299463,68			
268	422535,23	1299462,32			
269	422525,80	1299462,04			
270	422526,16	1299456,89			
271	422526,29	1299454,87			
272	422526,18	1299454,82			
273	422526,15	1299454,46			
274	422526,16	1299451,46			
275	422525,89	1299451,44			

1	2	3	4	5	6
276	422525,81	1299449,99			
277	422526,17	1299441,42			
278	422526,27	1299433,63			
279	422527,18	1299420,84			
280	422527,80	1299412,54			
281	422528,18	1299412,55			
282	422528,64	1299409,51			
283	422528,63	1299408,79			
284	422528,39	1299408,77			
285	422528,92	1299400,45			
286	422529,17	1299397,62			
287	422529,88	1299384,90			
288	422529,90	1299383,71			
289	422530,17	1299379,32			
290	422530,08	1299377,72			
291	422530,10	1299376,51			
292	422530,35	1299374,62			
293	422530,71	1299367,50			
294	422530,89	1299365,71			
295	422530,90	1299364,42			
296	422530,93	1299361,84			
297	422531,39	1299355,62			
298	422593,96	1299358,40			
299	422593,51	1299343,06			
300	422556,14	1299340,87			
301	422532,39	1299339,48			
302	422532,13	1299339,46			
303	422532,61	1299332,28			
304	422533,16	1299322,55			
305	422533,40	1299322,56			
306	422533,53	1299320,38			
307	422533,67	1299319,93			
308	422533,74	1299318,99			
309	422534,15	1299317,89			
310	422534,24	1299316,88			
311	422534,61	1299312,38			
312	422534,61	1299311,28			
313	422535,76	1299291,47			
314	422536,05	1299289,57			
315	422538,74	1299246,15			
316	422557,55	1299246,42			
317	422601,97	1299249,20			
318	422600,91	1299269,41			
319	422597,15	1299289,40			
320	422609,10	1299290,62			
321	422636,81	1299293,54			
322	422647,90	1299294,58			

Метод
спутниковых
геодезических
измерений
(определений)

0,10

-

1	2	3	4	5	6
323	422646,61	1299310,09	Метод спутниковых геодезических измерений (определений)	0,10	-
324	422647,35	1299315,98			
325	422647,87	1299318,48			
326	422657,17	1299318,91			
327	422657,36	1299317,61			
328	422662,46	1299317,78			
329	422663,93	1299298,47			
330	422685,83	1299299,41			
331	422688,52	1299255,19			
332	422689,70	1299254,42			
333	422718,82	1299255,94			
334	422729,71	1299268,56			
335	422726,24	1299329,84			
336	422726,43	1299341,52			
337	422725,63	1299340,62			
338	422725,23	1299347,62			
339	422724,49	1299359,80			
340	422723,67	1299375,12			
341	422721,00	1299375,15			
342	422720,90	1299386,77			
343	422723,18	1299386,52			
344	422721,22	1299421,03			
244	422717,83	1299487,12			

Таблица описания местоположения границ участка ЕЗРЗ-2-4

Прохождение границы		Описание прохождения границы
от точки	до точки	
1	2	3
244	245	На юго-запад – 38,47 м
245	246	На юго-восток – 20,19 м
246	247	
247	248	
248	249	
249	250	
250	251	На юго-запад – 4,89 м
251	252	На юго-восток – 13,71 м
252	253	

1	2	3
253	254	
254	255	На юго-запад – 15,08 м
255	256	
256	257	На юго-восток – 2,87 м
257	258	На юго-запад – 44,74 м
258	259	
259	260	
260	261	
261	262	На юго-восток – 3,62 м
262	263	
263	264	На юго-запад – 31,97 м
264	265	На северо-запад – 13,04 м
265	266	
266	267	На юго-запад – 49,87 м
267	268	
268	269	
269	270	На северо-запад – 7,19 м
270	271	
271	272	На юго-запад – 0,48 м
272	273	
273	274	На северо-запад – 3,01 м
274	275	На юго-запад – 1,72 м
275	276	
276	277	На северо-запад – 8,58 м
277	278	
278	279	На северо-запад – 25,32 м
279	280	
280	281	

1	2	3
281	282	
282	283	
283	284	На юго-запад – 0,24 м
284	285	
285	286	
286	287	
287	288	
288	289	
289	290	
290	291	На северо-запад – 53,26 м
291	292	
292	293	
293	294	
294	295	
295	296	
296	297	
297	298	На северо-восток – 62,81 м
298	299	
299	300	
300	301	На юго-запад – 76,83 м
301	302	
302	303	
303	304	На северо-запад – 16,94 м
304	305	
305	306	На северо-восток – 0,24 м
306	307	
307	308	На северо-запад – 76,67 м
308	309	

1	2	3
309	310	
310	311	
311	312	
312	313	
313	314	
314	315	
315	316	
316	317	
317	318	На юго-запад – 40,58 м
318	319	
319	320	На северо-восток – 51,01 м
320	321	
321	322	
322	323	На юго-восток – 15,56 м
323	324	На северо-восток – 17,79 м
324	325	
325	326	
326	327	На северо-запад – 1,31 м
327	328	На северо-восток – 5,09 м
328	329	На северо-запад – 19,37 м
329	330	На северо-восток – 21,92 м
330	331	На северо-запад – 45,71 м
331	332	
332	333	На северо-восток – 45,83 м
333	334	
334	335	На юго-восток – 61,38 м
335	336	На северо-восток – 11,68 м
336	337	На юго-запад – 1,21 м

1	2	3
337	338	На юго-восток – 48,85 м
338	339	
339	340	
340	341	
341	342	
342	343	На северо-запад – 2,29 м
343	344	
344	244	На юго-восток в исходную точку – 100,72 м

Описание участка ЕЗРЗ-2-5

Участок 5 единой зоны регулирования застройки и хозяйственной деятельности с индексом 2 «ЕЗРЗ-2-5» располагается на внутриквартальной территории, ограниченной улицами: ул. Челюскинцев, ул. Лысая Гора, ул. Мирная, ул. Ленина в г. Курск. С северной, южной и западной стороны граничит с участком 1 единой охранной зоны объектов культурного наследия с индексом 1 «ЕОЗ-1-1», с восточной стороны граничит с участком 4 единой зоны регулирования застройки и хозяйственной деятельности с индексом 3 «ЕЗРЗ-3-4».

Сведения об объекте		
№ п/п	Характеристика объекта	Описание характеристик
1	Местоположение объекта	Курская область, г. Курск
2	Площадь объекта ± величина погрешности определения площади ($P \pm \Delta P$), м ²	46216±75
3	Иные характеристики объекта	-

**Перечень координат характерных (поворотных) точек
границ территории участка ЕЗРЗ-2-5**

Сведения о местоположении границ объекта					
1. Система координат МСК- 46 зона 1					
2. Сведения о характерных точках границ объекта					
Обозначение характерных точек границ	Координаты, м		Метод определения координат характерной точки	Средняя квадратическая погрешность положения характерной точки (Mt), м	Описание обозначения точки на местности (при наличии)
	X	Y			
1	2	3	4	5	6
345	422504,04	1299429,40	Метод спутниковых геодезических измерений (определений)	0,10	-
346	422504,95	1299430,60			
347	422502,96	1299446,31			
348	422436,31	1299440,38			
349	422438,26	1299417,97			
350	422442,12	1299413,24			
351	422442,30	1299409,64			
352	422422,19	1299408,18			
353	422419,87	1299406,10			
354	422413,90	1299410,34			
355	422415,26	1299404,63			
356	422416,32	1299399,42			
357	422417,29	1299394,62			
358	422417,68	1299393,01			
359	422456,19	1299393,63			
360	422457,51	1299392,20			
361	422459,85	1299389,68			
362	422461,88	1299386,52			
363	422462,43	1299385,68			
364	422463,72	1299367,04			
365	422458,08	1299364,53			
366	422459,26	1299358,65			
367	422459,61	1299355,40			
368	422460,52	1299346,89			
369	422463,44	1299320,93			
370	422463,32	1299320,45			
371	422453,18	1299319,55			
372	422447,91	1299319,11			
373	422447,53	1299319,10			
374	422439,22	1299317,92			
375	422437,54	1299335,99			
376	422438,01	1299340,87			

1	2	3	4	5	6
377	422430,51	1299341,22			
378	422423,87	1299341,20			
379	422403,60	1299340,11			
380	422380,03	1299337,59			
381	422378,36	1299341,24			
382	422377,48	1299342,97			
383	422375,84	1299354,49			
384	422374,85	1299354,39			
385	422374,66	1299356,07			
386	422373,91	1299356,02			
387	422370,81	1299355,84			
388	422371,20	1299354,34			
389	422350,98	1299351,28			
390	422351,26	1299349,28			
391	422334,74	1299346,50			
392	422334,64	1299346,50			
393	422333,60	1299340,37			
394	422335,17	1299318,14			
395	422331,15	1299318,42			
396	422296,45	1299316,22			
397	422236,88	1299312,81			
398	422236,36	1299318,53			
399	422232,94	1299318,22			
400	422206,53	1299316,61			
401	422198,32	1299316,06			
402	422195,52	1299315,78			
403	422194,73	1299331,39			
404	422194,70	1299346,59			
405	422194,69	1299353,59			
406	422194,41	1299357,19			
407	422194,47	1299360,08			
408	422193,41	1299372,23			
409	422128,57	1299365,26			
410	422124,98	1299366,79			
411	422123,89	1299368,59			
412	422063,35	1299363,82			
413	422064,03	1299346,72			
414	422064,98	1299325,71			
415	422065,05	1299306,51			
416	422053,86	1299293,88			
417	422054,95	1299278,58			
418	422053,65	1299278,29			
419	422052,74	1299277,19			
420	422053,49	1299269,89			
421	422055,77	1299267,97			
422	422057,32	1299246,56			
423	422056,02	1299246,57			

Метод
спутниковых
геодезических
измерений
(определений)

0,10

-

1	2	3	4	5	6
424	422057,91	1299216,55			
425	422059,71	1299216,44			
426	422066,41	1299216,29			
427	422073,21	1299216,84			
428	422085,52	1299217,46			
429	422119,74	1299219,91			
430	422141,05	1299221,36			
431	422151,25	1299221,89			
432	422160,55	1299222,13			
433	422179,66	1299223,39			
434	422188,97	1299224,42			
435	422199,38	1299225,05			
436	422203,08	1299225,42			
437	422238,29	1299227,18			
438	422236,21	1299259,78			
439	422270,94	1299262,30			
440	422270,73	1299265,12			
441	422312,07	1299267,28			
442	422312,17	1299264,13			
443	422312,72	1299246,12			
444	422315,67	1299246,28			
445	422316,48	1299231,91			
446	422347,35	1299234,80			
447	422347,26	1299235,80			
448	422346,54	1299247,11			
449	422346,03	1299259,31			
450	422345,43	1299273,62			
451	422345,57	1299279,92			
452	422348,61	1299285,10			
453	422384,05	1299289,85			
454	422399,85	1299291,03			
455	422400,26	1299291,13			
456	422402,26	1299291,52			
457	422402,78	1299280,11			
458	422403,49	1299267,61			
459	422403,49	1299267,51			
460	422403,61	1299257,01			
461	422403,60	1299254,41			
462	422404,40	1299254,40			
463	422405,48	1299237,69			
464	422415,18	1299238,32			
465	422422,00	1299238,50			
466	422420,41	1299267,70			
467	422435,35	1299268,52			
468	422436,99	1299239,09			
469	422441,68	1299239,68			
470	422441,55	1299242,20			

Метод
спутниковых
геодезических
измерений
(определений)

0,10

-

1	2	3	4	5	6
471	422439,89	1299274,47	Метод спутниковых геодезических измерений (определений)	0,10	-
472	422448,28	1299274,90			
473	422480,87	1299276,58			
474	422478,45	1299323,54			
475	422512,68	1299325,30			
476	422512,50	1299328,54			
477	422511,89	1299338,46			
478	422511,60	1299338,45			
479	422508,05	1299388,67			
480	422506,35	1299388,49			
345	422504,04	1299429,40			

Таблица описания местоположения границ участка ЕЗРЗ-2-5

Прохождение границы		Описание прохождения границы
от точки	до точки	
1	2	3
345	346	На северо-восток – 1,51 м
346	347	На юго-восток – 15,84 м
347	348	На юго-запад – 66,91 м
348	349	На северо-запад – 32,19 м
349	350	
350	351	
351	352	На юго-запад – 23,28 м
352	353	
353	354	На юго-восток – 7,32 м
354	355	На северо-запад – 17,74 м
355	356	
356	357	
357	358	
358	359	На северо-восток – 38,51 м
359	360	На северо-запад – 28,83 м
360	361	

1	2	3
361	362	
362	363	
363	364	
364	365	На юго-запад – 6,17 м
365	366	На северо-запад – 43,95 м
366	367	
367	368	
368	369	
369	370	На юго-запад – 24,74 м
370	371	
371	372	
372	373	
373	374	
374	375	На юго-восток – 18,15 м
375	376	На северо-восток – 4,89 м
376	377	На юго-восток – 7,51 м
377	378	На юго-запад – 50,64 м
378	379	
379	380	
380	381	На юго-восток – 17,59 м
381	382	
382	383	
383	384	На юго-запад – 1,01 м
384	385	На юго-восток – 1,69 м
385	386	На юго-запад – 3,86 м
386	387	
387	388	На северо-запад – 1,55 м
388	389	На юго-запад – 20,45 м

1	2	3
389	390	На северо-запад – 2,02 м
390	391	На юго-запад – 23,07 м
391	392	
392	393	
393	394	На северо-запад – 22,29 м
394	395	На юго-восток – 4,03 м
395	396	На юго-запад – 94,44 м
396	397	
397	398	На юго-восток – 5,74 м
398	399	На юго-запад – 40,94 м
399	400	
400	401	
401	402	
402	403	На юго-восток – 56,53 м
403	404	
404	405	
405	406	
406	407	
407	408	
408	409	На юго-запад – 65,21 м
409	410	На юго-восток – 6,01 м
410	411	
411	412	На юго-запад – 60,73 м
412	413	На северо-запад – 57,35 м
413	414	
414	415	
415	416	На юго-запад – 16,87 м
416	417	На северо-запад – 15,34 м

1	2	3
417	418	На юго-запад – 2,76 м
418	419	
419	420	На северо-запад – 31,79 м
420	421	
421	422	
422	423	На юг – 1,29 м
423	424	На северо-запад – 38,58 м
424	425	
425	426	
426	427	На северо-восток – 172,29 м
427	428	
428	429	
429	430	
430	431	
431	432	
432	433	
433	434	
434	435	
435	436	
436	437	На юго-восток – 32,67 м
437	438	
438	439	На северо-восток – 34,82 м
439	440	На юго-восток – 2,83 м
440	441	На северо-восток – 41,39 м
441	442	На северо-запад – 21,17 м
442	443	
443	444	На северо-восток – 2,95 м
444	445	На северо-запад – 14,39 м

1	2	3
445	446	На северо-восток – 31,02 м
446	447	На юго-восток – 39,01 м
447	448	
448	449	
449	450	
450	451	На северо-восток – 66,37 м
451	452	
452	453	
453	454	
454	455	
455	456	
456	457	На северо-запад – 54,69 м
457	458	
458	459	
459	460	
460	461	
461	462	
462	463	На северо-восток – 16,54 м
463	464	
464	465	На юго-восток – 29,24 м
465	466	На северо-восток – 14,96 м
466	467	На северо-запад – 29,48 м
467	468	На северо-восток – 4,73 м
468	469	На юго-восток – 34,84 м
469	470	
470	471	На северо-восток – 41,03 м
471	472	
472	473	

1	2	3
473	474	На юго-восток – 47,02 м
474	475	На северо-восток – 34,28 м
475	476	На юго-восток – 13,18 м
476	477	
477	478	На юго-запад – 0,29 м
478	479	На юго-восток – 50,35 м
479	480	На юго-запад – 1,71 м
480	345	На юго-восток в исходную точку – 40,98 м

Описание участка ЕЗРЗ-2-6

Участок 6 единой зоны регулирования застройки и хозяйственной деятельности с индексом 2 «ЕЗРЗ-2-6» располагается на внутриквартальной территории, ограниченной улицами: ул. Кати Зеленко, ул. Горького, ул. Мирная, ул. Ленина в г. Курск. С северной стороны граничит с участком 1 единой охранной зоны объектов культурного наследия с индексом 1 «ЕОЗ-1-1», с юго-западной стороны граничит с участком 3 единой зоны регулирования застройки и хозяйственной деятельности с индексом 3 «ЕЗРЗ-3-3».

Сведения об объекте		
№ п/п	Характеристика объекта	Описание характеристик
1	Местоположение объекта	Курская область, г. Курск
2	Площадь объекта ± величина погрешности определения площади ($P \pm \Delta P$), м ²	14327±42
3	Иные характеристики объекта	-

**Перечень координат характерных (поворотных) точек
границ территории участка ЕЗРЗ-2-6**

Сведения о местоположении границ объекта					
1. Система координат МСК- 46 зона 1					
2. Сведения о характерных точках границ объекта					
Обозначение характерных точек границ	Координаты, м		Метод определения координат характерной точки	Средняя квадратическая погрешность положения характерной точки (Mt), м	Описание обозначения точки на местности (при наличии)
	X	Y			
1	2	3	4	5	6
481	421984,87	1299273,46	Метод спутниковых геодезических измерений (определений)	0,10	-
482	421996,72	1299274,39			
483	421997,45	1299274,42			
484	421997,60	1299272,58			
485	422001,16	1299272,92			
486	422015,75	1299274,40			
487	422012,02	1299323,93			
488	422030,33	1299325,26			
489	422029,06	1299342,88			
490	422028,77	1299347,01			
491	422026,97	1299364,59			
492	422026,97	1299366,28			
493	422026,90	1299370,48			
494	422025,62	1299387,29			
495	422013,91	1299386,37			
496	422011,52	1299387,79			
497	421987,91	1299387,06			
498	421979,10	1299385,81			
499	421976,41	1299388,59			
500	421971,77	1299391,42			
501	421960,86	1299391,42			
502	421960,28	1299396,90			
503	421955,06	1299398,87			
504	421952,82	1299399,02			
505	421942,78	1299397,88			
506	421944,74	1299373,91			
507	421930,62	1299372,69			
508	421920,40	1299372,02			
509	421902,06	1299370,65			
510	421887,47	1299368,57			
511	421882,35	1299372,99			

1	2	3	4	5	6
512	421874,52	1299371,97	Метод спутниковых геодезических измерений (определений)	0,10	-
513	421870,33	1299371,54			
514	421870,67	1299368,39			
515	421872,89	1299342,67			
516	421875,44	1299307,15			
517	421879,92	1299304,02			
518	421880,02	1299303,82			
519	421880,33	1299298,11			
520	421885,34	1299298,51			
521	421886,99	1299297,33			
522	421908,77	1299301,43			
523	421908,91	1299297,26			
524	421925,20	1299297,46			
525	421926,97	1299297,47			
526	421926,90	1299292,02			
527	421939,49	1299288,40			
528	421944,47	1299279,77			
529	421949,41	1299277,22			
530	421968,97	1299271,80			
531	421972,01	1299273,46			
532	421977,61	1299274,12			
533	421977,70	1299272,92			
534	421982,31	1299273,29			
535	421982,71	1299273,29			
481	421984,87	1299273,46			

Таблица описания местоположения границ участка ЕЗРЗ-2-6

Прохождение границы		Описание прохождения границы
от точки	до точки	
1	2	3
481	482	На северо-восток – 12,62 м
482	483	
483	484	На северо-запад – 1,85 м
484	485	На северо-восток – 18,24 м
485	486	
486	487	На юго-восток – 49,67 м
487	488	На северо-восток – 18,36 м

1	2	3
488	489	На юго-восток – 62,23 м
489	490	
490	491	
491	492	
492	493	
493	494	
494	495	На юго-запад – 11,75 м
495	496	На юго-восток – 2,78 м
496	497	На юго-запад – 32,52 м
497	498	
498	499	На юго-восток – 9,31 м
499	500	
500	501	На юг – 10,91 м
501	502	На юго-восток – 13,33 м
502	503	
503	504	
504	505	На юго-запад – 10,11
505	506	На северо-запад – 24,05 м
506	507	На юго-запад – 57,54 м
507	508	
508	509	
509	510	
510	511	На юго-восток – 6,76 м
511	512	На юго-запад – 12,11 м
512	513	
513	514	На северо-запад – 76,01 м
514	515	
515	516	

1	2	3
516	517	
517	518	
518	519	
519	520	На северо-восток – 5,03 м
520	521	На северо-запад – 2,03 м
521	522	На северо-восток – 22,16 м
522	523	На северо-запад – 4,17 м
523	524	На северо-восток – 18,06 м
524	525	
525	526	На юго-запад – 5,45 м
526	527	На северо-запад – 48,92 м
527	528	
528	529	
529	530	
530	531	На северо-восток – 9,11 м
531	532	
532	533	На северо-запад – 1,21 м
533	534	На северо-восток в исходную точку – 7,19 м
534	535	
535	481	

Описание участка ЕЗРЗ-2-7

Участок 7 единой зоны регулирования застройки и хозяйственной деятельности с индексом 2 «ЕЗРЗ-2-7» располагается на внутриквартальной территории, ограниченной улицами: ул. Кати Зеленко, ул. Горького, ул. Мирная, ул. Ленина в г. Курск. С северной и западной стороны граничит с участком 1 единой охранной зоны объектов культурного наследия с индексом 1 «ЕОЗ-1-1», с восточной стороны граничит с участком 3 единой зоны регулирования застройки и хозяйственной деятельности с индексом 3 «ЕЗРЗ-3-3».

Сведения об объекте		
№ п/п	Характеристика объекта	Описание характеристик
1	Местоположение объекта	Курская область, г. Курск
2	Площадь объекта \pm величина погрешности определения площади ($P \pm \Delta P$), м ²	2695 \pm 18
3	Иные характеристики объекта	-

**Перечень координат характерных (поворотных) точек
границ территории участка ЕЗРЗ-2-7**

Сведения о местоположении границ объекта					
1. Система координат МСК- 46 зона 1					
2. Сведения о характерных точках границ объекта					
Обозначение характерных точек границ	Координаты, м		Метод определения координат характерной точки	Средняя квадратическая погрешность положения характерной точки (Mt), м	Описание обозначения точки на местности (при наличии)
	X	Y			
536	421866,85	1299216,90	Метод спутниковых геодезических измерений (определений)	0,10	-
537	421866,37	1299224,93			
538	421864,61	1299256,19			
539	421864,85	1299258,36			
540	421864,42	1299265,27			
541	421864,22	1299268,54			
542	421848,86	1299267,54			
543	421848,78	1299269,94			
544	421815,06	1299268,12			
545	421816,74	1299213,96			
546	421839,23	1299215,14			
547	421840,40	1299213,56			
548	421841,97	1299212,36			
549	421842,97	1299211,70			
550	421848,22	1299211,85			
551	421849,60	1299212,83			
552	421850,89	1299214,36			
536	421866,85	1299216,90			

Таблица описания местоположения границ участка ЕЗРЗ-2-7

Прохождение границы		Описание прохождения границы
от точки	до точки	
536	537	На юго-восток – 39,35 м
537	538	
538	539	На северо-восток – 2,18 м
539	540	На юго-восток – 10,21 м
540	541	
541	542	На юго-запад – 15,43 м
542	543	На юго-восток – 2,39 м
543	544	На юго-запад – 33,77 м
544	545	На северо-запад – 54,19 м
545	546	На северо-восток – 22,53 м
546	547	На северо-запад – 5,14 м
547	548	
548	549	
549	550	На северо-восток в исходную точку – 25,11 м
550	551	
551	552	
552	536	

Описание участка ЕЗРЗ-2-8

Участок 8 единой зоны регулирования застройки и хозяйственной деятельности с индексом 2 «ЕЗРЗ-2-8» располагается на внутриквартальной территории, ограниченной улицами: ул. Радищева, ул. Гоголя, ул. Ленина, Садовая в г. Курск. С северо-восточной, восточной и южной стороны граничит с участком 1 единой охранной зоны объектов культурного наследия с индексом 1 «ЕОЗ-1-1», в западной части граничит с участком 6 единой зоны регулирования застройки и хозяйственной деятельности с индексом 3 «ЕЗРЗ-3-6», в северо-западной части граничит с

участком единой зоны регулирования застройки и хозяйственной деятельности с индексом 1 «ЕЗРЗ-1».

Сведения об объекте		
№ п/п	Характеристика объекта	Описание характеристик
1	Местоположение объекта	Курская область, г. Курск
2	Площадь объекта \pm величина погрешности определения площади ($P \pm \Delta P$), м ²	13552 \pm 41
3	Иные характеристики объекта	-

Перечень координат характерных (поворотных) точек границ территории участка ЕЗРЗ-2-8

Сведения о местоположении границ объекта					
1. Система координат МСК- 46 зона 1					
2. Сведения о характерных точках границ объекта					
Обозначение характерных точек границ	Координаты, м		Метод определения координат характерной точки	Средняя квадратическая погрешность положения характерной точки (Mt), м	Описание обозначения точки на местности (при наличии)
	X	Y			
1	2	3	4	5	6
553	422067,97	1299083,27	Метод спутниковых геодезических измерений (определений)	0,10	-
554	422092,87	1299083,30			
555	422117,08	1299084,23			
556	422118,15	1299108,52			
557	422129,75	1299108,44			
558	422142,76	1299110,35			
559	422178,37	1299111,29			
560	422179,30	1299115,59			
561	422178,42	1299118,39			
562	422178,02	1299131,80			
563	422219,84	1299134,90			
564	422242,05	1299136,44			
565	422247,15	1299136,81			
566	422246,09	1299155,32			
567	422245,82	1299159,52			
568	422245,71	1299162,25			

1	2	3	4	5	6
569	422248,07	1299162,39	Метод спутниковых геодезических измерений (определений)	0,10	-
570	422248,13	1299161,40			
571	422255,58	1299161,83			
572	422257,78	1299162,53			
573	422260,02	1299164,46			
574	422261,36	1299167,65			
575	422261,39	1299169,98			
576	422261,10	1299174,15			
577	422260,23	1299187,48			
578	422259,74	1299194,76			
579	422245,22	1299193,72			
580	422245,19	1299194,57			
581	422241,99	1299192,88			
582	422236,01	1299192,47			
583	422232,91	1299193,83			
584	422232,95	1299192,21			
585	422233,08	1299190,55			
586	422208,32	1299188,79			
587	422206,42	1299189,20			
588	422204,32	1299189,01			
589	422202,82	1299188,42			
590	422169,42	1299186,15			
591	422161,07	1299182,02			
592	422105,22	1299178,13			
593	422097,24	1299177,57			
594	422097,14	1299178,57			
595	422061,72	1299176,12			
596	422061,92	1299175,22			
597	422062,54	1299164,22			
553	422067,97	1299083,27			

Таблица описания местоположения границ участка ЕЗРЗ-2-8

Прохождение границы		Описание прохождения границы
от точки	до точки	
1	2	3
553	554	На север – 24,91 м
554	555	На северо-восток – 48,54 м
555	556	
556	557	На северо-запад – 11,59 м
557	558	На северо-восток – 53,17 м

1	2	3
558	559	
559	560	
560	561	На юго-восток – 16,35 м
561	562	
562	563	На северо-восток – 69,31 м
563	564	
564	565	
565	566	На юго-восток – 25,48 м
566	567	
567	568	
568	569	На северо-восток – 2,36 м
569	570	На северо-запад – 0,99 м
570	571	На северо-восток – 18,52 м
571	572	
572	573	
573	574	
574	575	
575	576	На юго-восток – 24,83 м
576	577	
577	578	
578	579	На юго-запад – 14,56 м
579	580	На юго-восток – 0,85 м
580	581	На юго-запад – 9,61 м
581	582	
582	583	На юго-восток – 3,39 м
583	584	На северо-запад – 3,29 м
584	585	
585	586	На юго-запад – 24,82 м

1	2	3
586	587	На юго-восток – 1,94 м
587	588	На юго-запад – 110,51 м
588	589	
589	590	
590	591	
591	592	
592	593	
593	594	На юго-восток – 1,01 м
594	595	На юго-запад – 35,49 м
595	596	На северо-запад в исходную точку – 93,07 м
596	597	
597	553	

Описание участка ЕЗРЗ-2-9

Участок 9 единой зоны регулирования застройки и хозяйственной деятельности с индексом 2 «ЕЗРЗ-2-9» располагается на внутриквартальной территории, ограниченной улицами: ул. Радищева, ул. Золотая, ул. Ленина, Садовая в г. Курск. С восточной стороны граничит с участком 1 единой охранной зоны объектов культурного наследия с индексом 1 «ЕОЗ-1-1», с северной стороны граничит с участком 2 единой зоны регулирования застройки и хозяйственной деятельности с индексом 3 «ЕЗРЗ-3-2».

Сведения об объекте		
№ п/п	Характеристика объекта	Описание характеристик
1	Местоположение объекта	Курская область, г. Курск
2	Площадь объекта ± величина погрешности определения площади ($P \pm \Delta P$), м ²	32918±64
3	Иные характеристики объекта	-

**Перечень координат характерных (поворотных) точек
границ территории участка ЕЗРЗ-2-9**

Сведения о местоположении границ объекта					
1. Система координат МСК- 46 зона 1					
2. Сведения о характерных точках границ объекта					
Обозначение характерных точек границ	Координаты, м		Метод определения координат характерной точки	Средняя квадратическая погрешность положения характерной точки (Mt), м	Описание обозначения точки на местности (при наличии)
	X	Y			
1	2	3	4	5	6
598	421992,02	1298950,89	Метод спутниковых геодезических измерений (определений)	0,10	-
599	421989,67	1298976,76			
600	421987,39	1299002,32			
601	421986,59	1299002,25			
602	421984,98	1299022,36			
603	421987,55	1299024,74			
604	421984,38	1299063,88			
605	421992,08	1299064,56			
606	421991,95	1299067,01			
607	421981,83	1299066,96			
608	421981,16	1299075,69			
609	421977,68	1299121,17			
610	421979,43	1299121,15			
611	421979,89	1299129,25			
612	421983,87	1299134,57			
613	421984,75	1299137,97			
614	421984,89	1299143,47			
615	421983,83	1299169,95			
616	421986,30	1299171,72			
617	421955,41	1299168,79			
618	421955,10	1299171,59			
619	421930,06	1299169,64			
620	421930,26	1299166,31			
621	421921,89	1299165,73			
622	421916,41	1299165,33			
623	421916,04	1299165,25			
624	421892,63	1299163,62			
625	421892,81	1299162,02			
626	421889,61	1299161,84			
627	421889,70	1299159,84			
628	421889,69	1299158,34			
629	421886,59	1299158,36			

1	2	3	4	5	6
630	421883,19	1299157,99	Метод спутниковых геодезических измерений (определений)	0,10	-
631	421883,56	1299154,08			
632	421875,45	1299153,34			
633	421875,73	1299150,44			
634	421870,73	1299149,97			
635	421870,82	1299148,67			
636	421867,32	1299148,40			
637	421867,22	1299149,40			
638	421863,12	1299149,03			
639	421863,21	1299147,93			
640	421857,81	1299147,37			
641	421857,11	1299147,27			
642	421856,87	1299147,34			
643	421846,73	1299146,70			
644	421834,10	1299145,73			
645	421834,01	1299147,13			
646	421823,80	1299146,51			
647	421819,89	1299144,63			
648	421822,27	1299114,22			
649	421823,07	1299101,18			
650	421823,53	1299096,31			
651	421835,87	1298964,22			
652	421836,13	1298961,05			
653	421836,45	1298957,62			
654	421836,67	1298954,48			
655	421836,76	1298953,39			
656	421854,11	1298952,88			
657	421870,98	1298952,49			
658	421880,08	1298950,87			
659	421908,74	1298949,74			
660	421926,83	1298949,24			
661	421961,01	1298949,58			
662	421973,78	1298949,52			
663	421977,29	1298949,57			
664	421981,47	1298949,61			
598	421992,02	1298950,89			

Таблица описания местоположения границ участка ЕЗРЗ-2-9

Прохождение границы		Описание прохождения границы
от точки	до точки	
1	2	3
598	599	На юго-восток – 51,64 м
599	600	

1	2	3
600	601	На юго-запад – 0,81 м
601	602	На юго-восток – 20,17 м
602	603	На северо-восток – 3,49 м
603	604	На юго-восток – 39,27 м
604	605	На северо-восток – 7,73 м
605	606	На юго-восток – 2,45 м
606	607	На юго-запад – 10,12 м
607	608	На юго-восток – 54,37 м
608	609	
609	610	На северо-запад – 1,75 м
610	611	На северо-восток – 23,77 м
611	612	
612	613	
613	614	
614	615	На юго-восток – 26,49 м
615	616	На северо-восток – 3,04 м
616	617	На юго-запад – 31,03 м
617	618	На юго-восток – 2,82 м
618	619	На юго-запад – 25,12 м
619	620	На северо-запад – 3,34 м
620	621	На юго-запад – 37,73 м
621	622	
622	623	
623	624	
624	625	На северо-запад – 1,61 м
625	626	На юго-запад – 3,21 м
626	627	На северо-запад – 3,49 м
627	628	

1	2	3
628	629	На юго-запад – 6,52 м
629	630	
630	631	На северо-запад – 3,93 м
631	632	На юго-запад – 8,14 м
632	633	На северо-запад – 2,91 м
633	634	На юго-запад – 5,02 м
634	635	На северо-запад – 1,29 м
635	636	На юго-запад – 3,51 м
636	637	На юго-восток – 1,01 м
637	638	На юго-запад – 4,12 м
638	639	На северо-запад – 1,09 м
639	640	На юго-запад – 6,14 м
640	641	
641	642	На юго-восток – 0,25 м
642	643	На юго-запад – 22,83 м
643	644	
644	645	На юго-восток – 1,41 м
645	646	На юго-запад – 14,57 м
646	647	
647	648	На северо-запад – 282,19 м
648	649	
649	650	
650	651	
651	652	
652	653	
653	654	
654	655	
655	656	

1	2	3
656	657	
657	658	
658	659	
659	660	
660	661	На северо-восток в исходную точку – 65,27 м
661	662	
662	663	
663	664	
664	598	

Описание участка ЕЗРЗ-3

Единая зона регулирования застройки и хозяйственной деятельности с индексом 3 «ЕЗРЗ-3» располагается на внутриквартальной территории, ограниченной улицами: ул. Павлова, ул. Радищева, ул. Золотая, ул. Горького, ул. Блинова, ул. Карла Маркса в г. Курск.

Описание участка ЕЗРЗ-3-1

Участок 1 единой зоны регулирования застройки и хозяйственной деятельности с индексом 3 «ЕЗРЗ-3-1» располагается на внутриквартальной территории, ограниченной улицами: ул. Павлова, ул. Радищева, ул. Карла Маркса в г. Курск. С юго-восточной стороны граничит с участком 1 единой зоны регулирования застройки и хозяйственной деятельности с индексом 2 «ЕЗРЗ-2-1», с южной стороны граничит с участком 2 единой охранной зоны объектов культурного наследия с индексом 1 «ЕОЗ-1-2».

Сведения об объекте		
№ п/п	Характеристика объекта	Описание характеристик
1	Местоположение объекта	Курская область, г. Курск
2	Площадь объекта ± величина погрешности определения площади ($P \pm \Delta P$), м ²	19638±49
3	Иные характеристики объекта	-

**Перечень координат характерных (поворотных) точек
границ территории участка ЕЗРЗ-3-1**

Сведения о местоположении границ объекта					
1. Система координат МСК- 46 зона 1					
2. Сведения о характерных точках границ объекта					
Обозначение характерных точек границ	Координаты, м		Метод определения координат характерной точки	Средняя квадратическая погрешность положения характерной точки (Mt), м	Описание обозначения точки на местности (при наличии)
	X	Y			
1	2	3	4	5	6
1	422882,33	1298986,80	Метод спутниковых геодезических измерений (определений)	0,10	-
2	422893,68	1299008,12			
3	422897,13	1299015,30			
4	422907,18	1299037,03			
5	422917,34	1299058,86			
6	422928,27	1299078,51			
7	422928,08	1299078,58			
8	422931,03	1299083,48			
9	422934,25	1299089,14			
10	422934,98	1299088,75			
11	422937,00	1299092,28			
12	422933,20	1299096,15			
13	422903,21	1299114,46			
14	422902,34	1299113,30			
15	422889,07	1299121,32			
16	422889,71	1299122,63			
17	422879,52	1299128,87			
18	422851,75	1299126,25			
19	422844,38	1299128,72			
20	422843,62	1299126,98			
21	422845,21	1299126,17			
22	422839,95	1299118,21			
23	422839,45	1299118,31			
24	422837,23	1299114,73			
25	422835,11	1299111,34			
26	422835,01	1299111,34			
27	422834,61	1299111,45			
28	422832,71	1299112,06			
29	422832,61	1299111,76			
30	422831,21	1299111,97			
31	422830,90	1299110,07			
32	422830,37	1299105,78			

1	2	3	4	5	6
33	422827,21	1299098,20	Метод спутниковых геодезических измерений (определений)	0,10	-
34	422821,55	1299089,24			
35	422821,85	1299089,24			
36	422819,22	1299085,15			
37	422818,62	1299084,24			
38	422808,30	1299068,43			
39	422807,01	1299066,27			
40	422805,44	1299063,72			
41	422795,44	1299047,76			
42	422779,37	1299021,93			
43	422775,93	1299016,96			
44	422772,80	1299011,78			
45	422770,95	1299005,79			
46	422770,55	1299003,28			
47	422770,01	1298999,90			
48	422769,20	1298998,50			
49	422770,79	1298940,59			
50	422829,30	1298940,78			
51	422857,90	1298941,07			
52	422861,57	1298947,98			
53	422861,92	1298948,63			
1	422882,33	1298986,80			

Таблица описания местоположения границ участка ЕЗРЗ-3-1

Прохождение границы		Описание прохождения границы
от точки	до точки	
1	2	3
1	2	На северо-восток – 115,02 м
2	3	
3	4	
4	5	
5	6	
6	7	
7	8	
8	9	
9	10	На северо-запад – 0,83 м

1	2	3
10	11	На северо-восток – 4,08 м
11	12	На юго-восток – 40,56 м
12	13	
13	14	На юго-запад – 1,45 м
14	15	На юго-восток – 15,52 м
15	16	На северо-восток – 1,46 м
16	17	На юго-восток – 11,96 м
17	18	На юго-запад – 27,92 м
18	19	На юго-восток – 7,95 м
19	20	На юго-запад – 1,92 м
20	21	На северо-запад – 1,78 м
21	22	На юго-запад – 9,55 м
22	23	На юго-восток – 0,52 м
23	24	На юго-запад – 8,31 м
24	25	
25	26	
26	27	На юго-восток – 2,41 м
27	28	
28	29	На юго-запад – 0,32 м
29	30	На юго-восток – 1,41 м
30	31	На юго-запад – 25,05 м
31	32	
32	33	
33	34	
34	35	На север – 0,29 м
35	36	На юго-запад – 105,49 м
36	37	
37	38	

1	2	3	
38	39		
39	40		
40	41		
41	42		
42	43		
43	44		
44	45		
45	46		
46	47		
47	48		
48	49		На северо-запад – 57,96 м
49	50		На северо-восток в исходную точку – 139,02 м
50	51		
51	52		
52	53		
53	1		

Описание участка ЕЗРЗ-3-2

Участок 2 единой зоны регулирования застройки и хозяйственной деятельности с индексом 3 «ЕЗРЗ-3-2» располагается на внутриквартальной территории, ограниченной улицами: ул. Радищева, ул. Садовая, ул. Ленина, ул. Золотая в г. Курск. С северной и восточной стороны граничит с участком 1 единой охранной зоны объектов культурного наследия с индексом 1 «ЕОЗ-1-1», с южной стороны граничит с участком 9 единой зоны регулирования застройки и хозяйственной деятельности с индексом 2 «ЕЗРЗ-2-9».

Сведения об объекте		
№ п/п	Характеристика объекта	Описание характеристик
1	Местоположение объекта	Курская область, г. Курск
2	Площадь объекта \pm величина погрешности определения площади ($P \pm \Delta P$), м ²	13140 \pm 40
3	Иные характеристики объекта	-

Перечень координат характерных (поворотных) точек границ территории участка ЕЗРЗ-3-2

Сведения о местоположении границ объекта					
1. Система координат МСК- 46 зона 1					
2. Сведения о характерных точках границ объекта					
Обозначение характерных точек границ	Координаты, м		Метод определения координат характерной точки	Средняя квадратическая погрешность положения характерной точки (Mt), м	Описание обозначения точки на местности (при наличии)
	X	Y			
1	2	3	4	5	6
54	422031,42	1299174,42	Метод спутниковых геодезических измерений (определений)	0,10	-
55	422036,89	1299168,15			
56	422041,46	1299163,29			
57	422043,10	1299142,21			
58	422043,98	1299138,69			
59	422044,84	1299120,32			
60	422044,41	1299120,29			
61	422044,61	1299117,44			
62	422025,90	1299116,27			
63	422023,37	1299112,69			
64	422023,80	1299102,79			
65	422029,76	1299096,45			
66	422045,86	1299097,13			
67	422045,93	1299092,03			
68	422046,89	1299082,41			
69	422046,41	1299082,31			
70	422040,01	1299081,83			
71	422037,74	1299081,72			
72	422028,62	1299082,46			
73	422031,59	1299080,57			

1	2	3	4	5	6
74	422042,96	1299070,01	Метод спутниковых геодезических измерений (определений)	0,10	-
75	422046,69	1299023,06			
76	422035,85	1299009,24			
77	422032,02	1299006,52			
78	422051,58	1299006,94			
79	422051,88	1299002,18			
80	422052,69	1298989,16			
81	422052,97	1298983,53			
82	422054,31	1298960,91			
83	422054,77	1298952,94			
84	422054,92	1298949,84			
85	422029,53	1298950,24			
86	421992,02	1298950,89			
87	421989,67	1298976,76			
88	421987,39	1299002,32			
89	421986,59	1299002,25			
90	421984,98	1299022,36			
91	421987,55	1299024,74			
92	421984,38	1299063,88			
93	421992,08	1299064,56			
94	421991,95	1299067,01			
95	421981,83	1299066,96			
96	421981,16	1299075,69			
97	421977,68	1299121,17			
98	421979,43	1299121,15			
99	421979,89	1299129,25			
100	421983,87	1299134,57			
101	421984,70	1299138,00			
102	421984,89	1299143,47			
103	421983,83	1299169,95			
104	421986,30	1299171,72			
54	422031,42	1299174,42			

Таблица описания местоположения границ участка ЕЗРЗ-3-2

Прохождение границы		Описание прохождения границы
от точки	до точки	
1	2	3
54	55	На северо-запад – 58,18 м
55	56	
56	57	

1	2	3
57	58	
58	59	
59	60	На юго-запад – 0,43 м
60	61	На северо-запад – 2,85 м
61	62	
62	63	На юго-запад – 23,13 м
63	64	
64	65	На северо-запад – 18,64 м
65	66	На северо-восток – 16,11 м
66	67	На юго-запад – 5,08 м
67	68	На северо-запад – 9,65 м
68	69	
69	70	На юго-запад – 9,19 м
70	71	
71	72	На юго-восток – 9,14 м
72	73	
73	74	На северо-запад – 66,18 м
74	75	
75	76	
76	77	На юго-запад – 22,24 м
77	78	На северо-восток – 19,53 м
78	79	
79	80	
80	81	
81	82	На северо-запад – 57,26 м
82	83	
83	84	
84	85	На юго-восток – 114,59 м

1	2	3
85	86	
86	87	
87	88	
88	89	На юго-запад – 0,81 м
89	90	На юго-восток – 20,15 м
90	91	На северо-восток – 3,47 м
91	92	На юго-восток – 39,32 м
92	93	На северо-восток – 7,72 м
93	94	На юго-восток – 2,46 м
94	95	На юг – 10,09 м
95	96	На юго-восток – 54,36 м
96	97	
97	98	На северо-запад – 1,75 м
98	99	На северо-восток в исходную точку – 417,49 м
99	100	
100	101	
101	102	
102	103	
103	104	
104	54	

Описание участка ЕЗРЗ-3-3

Участок 3 единой зоны регулирования застройки и хозяйственной деятельности с индексом 3 «ЕЗРЗ-3-3» располагается на внутриквартальной территории, ограниченной улицами: ул. Ленина, ул. Мирная, ул. Горького, ул. Кати Зеленко в г. Курск. С северо-восточной стороны граничит с участком 6 единой зоны регулирования застройки и хозяйственной деятельности с индексом 2 «ЕЗРЗ-2-6», с северо-западной стороны граничит с участком 1 единой охранной зоны объектов

культурного наследия с индексом 1 «ЕОЗ-1-1», с западной стороны граничит с участком 7 единой зоны регулирования застройки и хозяйственной деятельности с индексом 2 «ЕЗРЗ-2-7».

Сведения об объекте		
№ п/п	Характеристика объекта	Описание характеристик
1	Местоположение объекта	Курская область, г. Курск
2	Площадь объекта ± величина погрешности определения площади ($P \pm \Delta P$), м ²	29124±60
3	Иные характеристики объекта	-

Перечень координат характерных (поворотных) точек границ территории участка ЕЗРЗ-3-3

Сведения о местоположении границ объекта					
1. Система координат МСК- 46 зона 1					
2. Сведения о характерных точках границ объекта					
Обозначение характерных точек границ	Координаты, м		Метод определения координат характерной точки	Средняя квадратическая погрешность положения характерной точки (Mt), м	Описание обозначения точки на местности (при наличии)
	X	Y			
1	2	3	4	5	6
105	421996,72	1299274,39	Метод спутниковых геодезических измерений (определений)	0,10	-
106	421984,87	1299273,46			
107	421982,71	1299273,29			
108	421982,31	1299273,29			
109	421977,70	1299272,92			
110	421977,61	1299274,12			
111	421972,01	1299273,46			
112	421968,97	1299271,80			
113	421949,41	1299277,22			
114	421944,47	1299279,77			
115	421939,49	1299288,40			
116	421926,90	1299292,02			
117	421926,97	1299297,47			

1	2	3	4	5	6
118	421925,20	1299297,46			
119	421908,91	1299297,26			
120	421908,77	1299301,43			
121	421886,99	1299297,33			
122	421885,34	1299298,51			
123	421880,33	1299298,11			
124	421880,02	1299303,82			
125	421879,92	1299304,02			
126	421875,44	1299307,15			
127	421872,89	1299342,67			
128	421870,67	1299368,39			
129	421867,51	1299368,02			
130	421851,26	1299366,12			
131	421843,38	1299383,78			
132	421841,56	1299393,60			
133	421839,53	1299404,51			
134	421833,35	1299407,35			
135	421829,57	1299423,88			
136	421748,06	1299409,86			
137	421744,73	1299409,30			
138	421717,81	1299404,79			
139	421718,99	1299378,51			
140	421708,73	1299377,92			
141	421708,81	1299374,62			
142	421710,15	1299335,32			
143	421710,32	1299327,16			
144	421710,74	1299311,47			
145	421711,19	1299294,43			
146	421711,52	1299289,26			
147	421712,30	1299263,69			
148	421756,03	1299267,72			
149	421815,06	1299268,12			
150	421848,78	1299269,94			
151	421848,86	1299267,54			
152	421864,22	1299268,54			
153	421881,88	1299269,70			
154	421882,87	1299258,03			
155	421886,58	1299253,99			
156	421899,04	1299249,98			
157	421917,16	1299243,76			
158	421926,75	1299240,82			
159	421927,13	1299235,03			
160	421942,41	1299235,16			
161	421974,35	1299237,68			
162	421976,08	1299210,72			
163	421976,36	1299210,73			
164	421979,87	1299210,90			

Метод
спутниковых
геодезических
измерений
(определений)

0,10

-

1	2	3	4	5	6
165	421995,67	1299211,99	Метод спутниковых геодезических измерений (определений)	0,10	-
166	422003,28	1299212,54			
167	422019,99	1299213,72			
168	422018,60	1299243,23			
169	422018,43	1299247,53			
170	422012,55	1299250,58			
171	422006,49	1299257,22			
172	422001,45	1299265,05			
173	422000,96	1299265,86			
174	421997,45	1299265,68			
105	421996,72	1299274,39			

Таблица описания местоположения границ участка ЕЗРЗ-3-3

Прохождение границы		Описание прохождения границы
от точки	до точки	
1	2	3
105	106	На юго-запад – 19,08 м
106	107	
107	108	
108	109	
109	110	На юго-восток – 1,21 м
110	111	На юго-запад – 9,08 м
111	112	
112	113	На юго-восток – 48,92 м
113	114	
114	115	
115	116	На северо-восток – 5,45 м
116	117	
117	118	На юго-запад – 18,06 м
118	119	
119	120	На юго-восток – 4,17 м
120	121	На юго-запад – 22,16 м

1	2	3
121	122	На юго-восток – 2,03 м
122	123	На юго-запад – 5,03 м
123	124	На юго-восток – 72,83 м
124	125	
125	126	
126	127	
127	128	
128	129	На юго-запад – 19,54 м
129	130	
130	131	На юго-восток – 64,18 м
131	132	
132	133	
133	134	
134	135	
135	136	На юго-запад – 113,41 м
136	137	
137	138	
138	139	На северо-запад – 26,31 м
139	140	На юго-запад – 10,28 м
140	141	На северо-запад – 114,29 м
141	142	
142	143	
143	144	
144	145	
145	146	
146	147	
147	148	На северо-восток – 136,71 м
148	149	

1	2	3
149	150	
150	151	На северо-запад – 2,39 м
151	152	На северо-восток – 33,08 м
152	153	
153	154	На северо-запад – 65,28 м
154	155	
155	156	
156	157	
157	158	
158	159	
159	160	На северо-восток – 41,32 м
160	161	
161	162	На северо-запад – 27,02 м
162	163	На северо-восток – 44,01 м
163	164	
164	165	
165	166	
166	167	
167	168	На юго-восток – 59,72 м
168	169	
169	170	
170	171	
171	172	
172	173	
173	174	На юго-запад – 3,51 м
174	105	На юго-восток в исходную точку – 8,74 м

Описание участка ЕЗРЗ-3-4

Участок 4 единой зоны регулирования застройки и хозяйственной деятельности с индексом 3 «ЕЗРЗ-3-4» располагается на внутриквартальной территории, ограниченной улицами: ул. Ленина, ул. Мирная, ул. Челюскинцев, ул. Лысая Гора в г. Курск. С северной, южной и западной стороны граничит с участком 5 единой зоны регулирования застройки и хозяйственной деятельности с индексом 2 «ЕЗРЗ-2-5».

Сведения об объекте		
№ п/п	Характеристика объекта	Описание характеристик
1	Местоположение объекта	Курская область, г. Курск
2	Площадь объекта ± величина погрешности определения площади ($P \pm \Delta P$), м ²	13774±41
3	Иные характеристики объекта	-

Перечень координат характерных (поворотных) точек границ территории участка ЕЗРЗ-3-4

Сведения о местоположении границ объекта					
1. Система координат МСК- 46 зона 1					
2. Сведения о характерных точках границ объекта					
Обозначение характерных точек границ	Координаты, м		Метод определения координат характерной точки	Средняя квадратическая погрешность положения характерной точки (Mt), м	Описание обозначения точки на местности (при наличии)
	X	Y			
1	2	3	4	5	6
175	422413,90	1299410,34	Метод спутниковых геодезических измерений (определений)	0,10	-
176	422413,50	1299410,24			
177	422408,09	1299408,98			
178	422407,99	1299409,38			
179	422406,89	1299409,19			
180	422404,99	1299408,80			
181	422404,99	1299409,10			
182	422395,77	1299406,67			

1	2	3	4	5	6
183	422391,77	1299405,70			
184	422391,47	1299406,70			
185	422381,96	1299404,27			
186	422380,85	1299403,98			
187	422375,32	1299403,40			
188	422361,46	1299401,19			
189	422362,38	1299393,81			
190	422326,15	1299390,06			
191	422320,22	1299385,30			
192	422302,42	1299371,65			
193	422288,91	1299351,68			
194	422235,80	1299350,47			
195	422235,30	1299355,50			
196	422234,74	1299361,11			
197	422234,74	1299361,41			
198	422230,34	1299361,24			
199	422230,33	1299359,34			
200	422230,33	1299359,14			
201	422223,63	1299358,79			
202	422194,81	1299357,19			
203	422194,41	1299357,19			
204	422194,41	1299357,17			
205	422194,69	1299353,59			
206	422194,70	1299346,59			
207	422194,73	1299331,39			
208	422195,52	1299315,78			
209	422198,32	1299316,06			
210	422206,53	1299316,61			
211	422232,94	1299318,22			
212	422236,36	1299318,53			
213	422236,88	1299312,81			
214	422296,45	1299316,22			
215	422331,15	1299318,42			
216	422335,17	1299318,14			
217	422333,60	1299340,37			
218	422334,64	1299346,50			
219	422334,74	1299346,50			
220	422351,26	1299349,28			
221	422350,98	1299351,28			
222	422371,20	1299354,34			
223	422370,81	1299355,84			
224	422373,91	1299356,02			
225	422374,66	1299356,07			
226	422374,85	1299354,39			
227	422375,84	1299354,49			
228	422377,48	1299342,97			
229	422378,36	1299341,24			

Метод
спутниковых
геодезических
измерений
(определений)

0,10

-

1	2	3	4	5	6
230	422380,03	1299337,59	Метод спутниковых геодезических измерений (определений)	0,10	-
231	422403,60	1299340,11			
232	422423,87	1299341,20			
233	422430,51	1299341,22			
234	422438,01	1299340,87			
235	422437,54	1299335,99			
236	422439,22	1299317,92			
237	422447,53	1299319,10			
238	422447,91	1299319,11			
239	422453,18	1299319,55			
240	422463,32	1299320,45			
241	422463,44	1299320,93			
242	422460,52	1299346,89			
243	422459,61	1299355,40			
244	422459,26	1299358,65			
245	422458,08	1299364,53			
246	422463,72	1299367,04			
247	422462,43	1299385,68			
248	422461,88	1299386,52			
249	422459,85	1299389,68			
250	422457,51	1299392,20			
251	422456,19	1299393,63			
252	422417,68	1299393,01			
253	422417,29	1299394,62			
254	422416,32	1299399,42			
255	422415,26	1299404,63			
175	422413,90	1299410,34			

Таблица описания местоположения границ участка ЕЗРЗ-3-4

Прохождение границы		Описание прохождения границы
от точки	до точки	
1	2	3
175	176	На юго-запад – 5,97 м
176	177	
177	178	На юго-восток – 0,41 м
178	179	На юго-запад – 3,06 м
179	180	
180	181	На восток – 0,29 м

1	2	3
181	182	На юго-запад – 13,65 м
182	183	
183	184	На юго-восток – 1,04 м
184	185	На юго-запад – 30,56 м
185	186	
186	187	
187	188	
188	189	На северо-запад – 7,44 м
189	190	На юго-запад – 143,71 м
190	191	
191	192	
192	193	
193	194	
194	195	На юго-восток – 10,99 м
195	196	
196	197	
197	198	На юго-запад – 42,48 м
198	199	
199	200	
200	201	
201	202	
202	203	
203	204	На северо-запад – 41,42 м
204	205	
205	206	
206	207	
207	208	На северо-восток – 40,94 м
208	209	

1	2	3
209	210	
210	211	
211	212	
212	213	На северо-запад – 5,74 м
213	214	На северо-восток – 94,44 м
214	215	
215	216	На северо-запад – 4,03 м
216	217	На юго-восток – 22,29 м
217	218	На северо-восток – 23,07 м
218	219	
219	220	
220	221	На юго-восток – 2,02 м
221	222	На северо-восток – 20,45 м
222	223	На юго-восток – 1,55 м
223	224	На северо-восток – 3,86 м
224	225	
225	226	На северо-запад – 1,69 м
226	227	На северо-восток – 1,01 м
227	228	На северо-запад – 17,59 м
228	229	
229	230	
230	231	На северо-восток – 50,64 м
231	232	
232	233	
233	234	На северо-запад – 7,51 м
234	235	На юго-запад – 4,89 м
235	236	На северо-запад – 18,15 м
236	237	На северо-восток – 24,74 м

1	2	3
237	238	
238	239	
239	240	
240	241	
241	242	На юго-восток – 43,95 м
242	243	
243	244	
244	245	
245	246	На северо-восток – 6,17 м
246	247	На юго-восток – 28,83 м
247	248	
248	249	
249	250	
250	251	На юго-запад – 38,51 м
251	252	
252	253	На юго-восток в исходную точку – 17,74 м
253	254	
254	255	
255	175	

Описание участка ЕЗРЗ-3-5

Участок 5 единой зоны регулирования застройки и хозяйственной деятельности с индексом 3 «ЕЗРЗ-3-5» располагается на внутриквартальной территории, ограниченной улицами: ул. Радищева, ул. Гоголя, ул. Ленина, Павлова в г. Курск. С северной стороны граничит с участком 2 единой охранной зоны объектов культурного наследия с индексом 1 «ЕОЗ-1-2», с восточной и южной стороны граничит с участком 2 единой зоны регулирования застройки и хозяйственной деятельности с индексом 2 «ЕЗРЗ-2-2».

Сведения об объекте		
№ п/п	Характеристика объекта	Описание характеристик
1	Местоположение объекта	Курская область, г. Курск
2	Площадь объекта \pm величина погрешности определения площади ($P \pm \Delta P$), м ²	13237 \pm 40
3	Иные характеристики объекта	-

Перечень координат характерных (поворотных) точек границ территории участка ЕЗРЗ-3-5

Сведения о местоположении границ объекта					
1. Система координат МСК- 46 зона 1					
2. Сведения о характерных точках границ объекта					
Обозначение характерных точек границ	Координаты, м		Метод определения координат характерной точки	Средняя квадратическая погрешность положения характерной точки (Mt), м	Описание обозначения точки на местности (при наличии)
	X	Y			
1	2	3	4	5	6
256	422750,49	1298939,98	Метод спутниковых геодезических измерений (определений)	0,10	-
257	422749,78	1298952,04			
258	422744,96	1299034,28			
259	422743,96	1299034,18			
260	422743,34	1299046,09			
261	422730,54	1299045,78			
262	422730,53	1299045,48			
263	422715,12	1299043,99			
264	422711,02	1299043,92			
265	422701,52	1299044,49			
266	422701,16	1299035,89			
267	422701,69	1299025,78			
268	422701,86	1299021,58			
269	422701,83	1299020,83			
270	422645,18	1299022,19			
271	422631,32	1299020,77			
272	422612,22	1299020,41			
273	422612,48	1299017,54			
274	422612,61	1299016,30			
275	422611,81	1299016,44			

1	2	3	4	5	6
276	422605,00	1299016,52	Метод спутниковых геодезических измерений (определений)	0,10	-
277	422596,44	1299016,87			
278	422596,31	1299019,59			
279	422588,23	1299019,28			
280	422586,95	1299020,10			
281	422576,54	1299019,67			
282	422577,33	1299004,16			
283	422593,84	1299005,25			
284	422593,92	1299002,95			
285	422592,41	1299001,36			
286	422592,89	1298998,25			
287	422594,99	1298998,54			
288	422594,66	1298993,64			
289	422595,23	1298988,94			
290	422594,72	1298987,84			
291	422595,17	1298983,58			
292	422595,56	1298979,43			
293	422595,76	1298979,43			
294	422596,14	1298976,73			
295	422603,74	1298977,27			
296	422604,65	1298964,67			
297	422604,71	1298944,87			
298	422644,59	1298940,19			
299	422661,74	1298939,91			
300	422663,59	1298939,86			
301	422668,39	1298939,78			
302	422680,40	1298939,73			
303	422681,46	1298939,66			
304	422682,45	1298939,60			
305	422684,71	1298939,72			
306	422684,88	1298939,80			
307	422707,59	1298939,74			
308	422717,19	1298939,67			
309	422741,29	1298939,70			
256	422750,49	1298939,98			

Таблица описания местоположения границ участка ЕЗРЗ-3-5

Прохождение границы		Описание прохождения границы
от точки	до точки	
1	2	3
256	257	На юго-восток – 94,46 м
257	258	

1	2	3
258	259	На юго-запад – 1,01 м
259	260	На юго-восток – 11,93 м
260	261	На юго-запад – 32,69 м
261	262	
262	263	
263	264	
264	265	На юго-восток – 9,52 м
265	266	На юго-запад – 8,61 м
266	267	На северо-запад – 14,33 м
267	268	
268	269	На юго-запад – 0,75 м
269	270	На юго-восток – 56,67 м
270	271	На юго-запад – 33,04 м
271	272	
272	273	На северо-запад – 4,13 м
273	274	
274	275	На юго-восток – 18,91 м
275	276	
276	277	
277	278	
278	279	На юго-запад – 8,09 м
279	280	На юго-восток – 1,52 м
280	281	На юго-запад – 10,42 м
281	282	На северо-запад – 15,53 м
282	283	На северо-восток – 16,55 м
283	284	На северо-запад – 2,31 м
284	285	На юго-запад – 2,19 м
285	286	На северо-запад – 3,15 м

1	2	3
286	287	На северо-восток – 2,12 м
287	288	На юго-запад – 4,91 м
288	289	На северо-запад – 4,73 м
289	290	На юго-запад – 1,21 м
290	291	На северо-запад – 11,38 м
291	292	
292	293	
293	294	
294	295	На северо-восток – 7,62 м
295	296	На северо-запад – 110,49 м
296	297	
297	298	
298	299	
299	300	
300	301	
301	302	
302	303	
303	304	На северо-восток – 2,45 м
304	305	
305	306	На северо-запад – 56,41 м
306	307	
307	308	
308	309	
309	256	На северо-восток в исходную точку – 9,19 м

Описание участка ЕЗРЗ-3-6

Участок 6 единой зоны регулирования застройки и хозяйственной деятельности с индексом 3 «ЕЗРЗ-3-6» располагается на внутриквартальной территории, ограниченной улицами: ул. Радищева, ул. Гоголя, ул. Ленина, Садовая в г. Курск. С северной и южной стороны граничит с участком 1 единой охранной зоны объектов культурного наследия с индексом 1 «ЕОЗ-1-1», в восточной части граничит с участком 3 единой зоны регулирования застройки и хозяйственной деятельности с индексом 2 «ЕЗРЗ-2-3», с участком единой зоны регулирования застройки и хозяйственной деятельности с индексом 1 «ЕЗРЗ-1», с участком 8 единой зоны регулирования застройки и хозяйственной деятельности с индексом 2 «ЕЗРЗ-2-8».

Сведения об объекте		
№ п/п	Характеристика объекта	Описание характеристик
1	Местоположение объекта	Курская область, г. Курск
2	Площадь объекта \pm величина погрешности определения площади ($P \pm \Delta P$), м ²	46658 \pm 76
3	Иные характеристики объекта	-

Перечень координат характерных (поворотных) точек границ территории участка ЕЗРЗ-3-6

Сведения о местоположении границ объекта					
1. Система координат МСК- 46 зона 1					
2. Сведения о характерных точках границ объекта					
Обозначение характерных точек границ	Координаты, м		Метод определения координат характерной точки	Средняя квадратическая погрешность положения характерной точки (Mt), м	Описание обозначения точки на местности (при наличии)
	X	Y			
1	2	3	4	5	6
310	422531,71	1298944,18	Метод спутниковых геодезических измерений (определений)	0,10	-
311	422531,63	1298947,68			
312	422531,30	1298956,99			
313	422530,20	1298985,40			
314	422530,08	1298996,50			

1	2	3	4	5	6
315	422530,42	1299003,10			
316	422529,71	1299015,70			
317	422528,90	1299028,81			
318	422493,79	1299026,56			
319	422491,09	1299026,57			
320	422484,38	1299025,52			
321	422485,74	1299005,21			
322	422482,93	1299005,13			
323	422476,53	1299004,88			
324	422454,02	1299003,74			
325	422454,12	1299003,14			
326	422450,22	1299003,06			
327	422450,22	1299003,66			
328	422440,92	1299002,83			
329	422437,12	1299002,86			
330	422434,31	1299002,68			
331	422433,21	1299002,58			
332	422432,61	1299002,59			
333	422431,99	1299012,69			
334	422413,09	1299013,03			
335	422412,83	1299018,63			
336	422404,62	1299017,99			
337	422402,71	1299015,70			
338	422385,37	1299014,37			
339	422376,09	1299013,69			
340	422357,18	1299012,32			
341	422356,48	1299012,53			
342	422353,59	1299014,45			
343	422351,71	1299017,26			
344	422350,86	1299023,77			
345	422350,33	1299033,97			
346	422335,22	1299032,88			
347	422332,23	1299034,30			
348	422331,97	1299036,99			
349	422328,71	1299036,89			
350	422326,79	1299032,25			
351	422324,89	1299028,05			
352	422303,98	1299027,10			
353	422299,63	1299027,50			
354	422291,34	1299030,80			
355	422284,29	1299030,42			
356	422279,92	1299030,38			
357	422278,43	1299055,11			
358	422206,29	1299050,07			
359	422197,03	1299049,36			
360	422193,98	1299089,56			
361	422191,46	1299106,86			
			Метод спутниковых геодезических измерений (определений)	0,10	-

1	2	3	4	5	6
362	422188,74	1299114,97			
363	422185,85	1299115,98			
364	422179,30	1299115,59			
365	422178,37	1299111,29			
366	422142,76	1299110,35			
367	422129,75	1299108,44			
368	422118,15	1299108,52			
369	422117,08	1299084,23			
370	422092,87	1299083,30			
371	422067,97	1299083,27			
372	422069,63	1299077,86			
373	422069,71	1299075,86			
374	422070,08	1299070,86			
375	422070,25	1299066,76			
376	422069,65	1299066,66			
377	422070,56	1299054,15			
378	422071,16	1299054,15			
379	422071,43	1299049,85			
380	422072,61	1299032,94			
381	422072,99	1299030,24			
382	422072,72	1299026,44			
383	422072,92	1299023,02			
384	422076,69	1298969,21			
385	422076,92	1298966,75			
386	422078,27	1298958,94			
387	422086,75	1298950,44			
388	422094,04	1298950,38			
389	422103,80	1298945,91			
390	422183,19	1298945,05			
391	422184,25	1298945,31			
392	422267,77	1298945,93			
393	422275,59	1298944,40			
394	422350,70	1298944,26			
395	422357,87	1298946,73			
396	422366,15	1298946,16			
397	422370,15	1298946,13			
398	422382,17	1298946,12			
399	422435,11	1298942,23			
400	422436,92	1298942,23			
401	422466,95	1298941,93			
402	422468,91	1298941,92			
403	422473,79	1298941,79			
404	422488,38	1298941,59			
405	422493,88	1298941,55			
406	422503,58	1298941,48			
407	422515,88	1298941,29			
408	422528,78	1298941,20			

Метод
спутниковых
геодезических
измерений
(определений)

0,10

-

1	2	3	4	5	6
310	422531,71	1298944,18	Метод спутниковых геодезических измерений (определений)	0,10	-

Таблица описания местоположения границ участка ЕЗРЗ-3-6

Прохождение границы		Описание прохождения границы
от точки	до точки	
1	2	3
310	311	На юго-восток – 52,35 м
311	312	
312	313	
313	314	
314	315	На северо-восток – 6,61 м
315	316	На юго-восток – 25,75 м
316	317	
317	318	На юго-запад – 44,67 м
318	319	
319	320	
320	321	На северо-запад – 20,36 м
321	322	На юго-запад – 31,75 м
322	323	
323	324	
324	325	На северо-запад – 0,61 м
325	326	На юго-запад – 3,89 м
326	327	На восток – 0,61 м
327	328	На юго-запад – 17,66 м
328	329	

1	2	3
329	330	
330	331	
331	332	
332	333	На юго-восток – 34,63 м
333	334	
334	335	
335	336	На юго-запад – 56,87 м
336	337	
337	338	
338	339	
339	340	
340	341	На юго-восток – 24,36 м
341	342	
342	343	
343	344	
344	345	
345	346	На юго-запад – 15,15 м
346	347	На юго-восток – 6,01 м
347	348	
348	349	На юго-запад – 33,82 м
349	350	
350	351	
351	352	
352	353	На юго-восток – 13,29 м
353	354	
354	355	На юго-запад – 11,43 м
355	356	
356	357	На юго-восток – 24,77 м

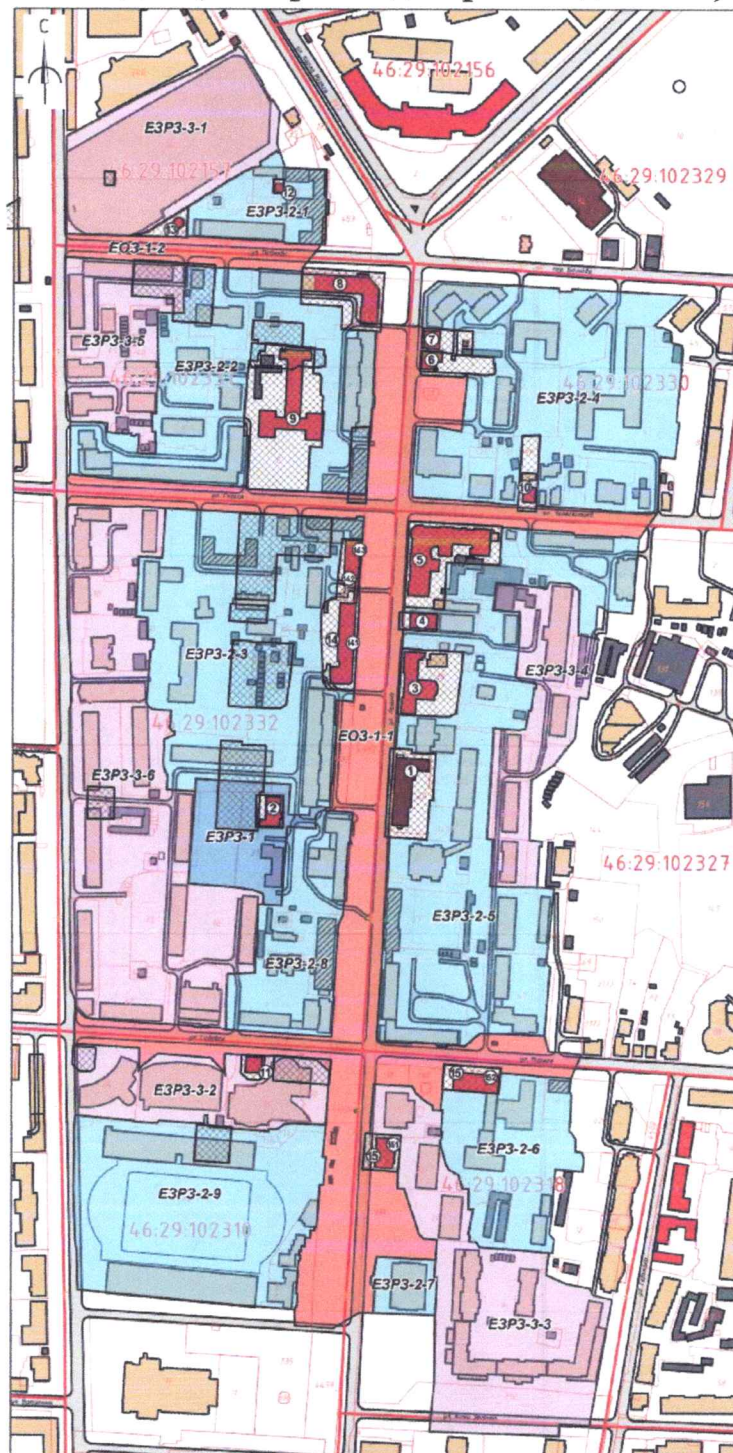
1	2	3
357	358	На юго-запад – 81,59 м
358	359	
359	360	На юго-восток – 69,41 м
360	361	
361	362	
362	363	
363	364	На юго-запад – 59,73 м
364	365	
365	366	
366	367	
367	368	На юго-восток – 11,59 м
368	369	На юго-запад – 73,44 м
369	370	
370	371	
371	372	На северо-запад – 16,78 м
372	373	
373	374	
374	375	
375	376	На юго-запад – 0,61 м
376	377	На северо-запад – 12,54 м
377	378	На север – 0,59
378	379	На северо-запад – 23,99 м
379	380	
380	381	
381	382	На юго-запад – 3,81 м
382	383	На северо-запад – 177,19 м
383	384	
384	385	

1	2	3
385	386	
386	387	
387	388	
388	389	
389	390	
390	391	На северо-восток – 84,61 м
391	392	
392	393	На северо-запад – 7,97 м
393	394	На север – 75,11 м
394	395	На северо-восток – 7,58 м
395	396	На северо-запад – 171,11 м
396	397	
397	398	
398	399	
399	400	
400	401	
401	402	
402	403	
403	404	
404	405	
405	406	
406	407	
407	408	На северо-восток в исходную точку – 4,18 м
408	310	









Приложение № 2
к постановлению Администрации
Курской области
от 20.12.2022 № 1514-па





Графические описания объединенной зоны охраны объектов
культурного наследия, расположенных на территории города Курска

Карта (схема) объединенной зоны охраны объектов культурного
наследия (на карте кадастрового деления)



УСЛОВНЫЕ ОБОЗНАЧЕНИЯ

-  - Объекты культурного наследия федерального значения
-  - Объекты культурного наследия регионального значения
-  - Исторически ценная застройка
-  - Городская застройка
-  - Хозяйственные строения
-  - Улично-дорожная сеть
-  - Утвержденные границы территорий объектов культурного наследия
-  - Границы земельных участков по данным «Публичной кадастровой карты»

-  - Единая охранная зона объектов культурного наследия с индексом 1 (ЕОЗ-1-1 - ЕОЗ-1-2)
-  - Единая зона регулирования застройки и хозяйственной деятельности с индексом 1 (ЕЗРЗ-1)
-  - Единая зона регулирования застройки и хозяйственной деятельности с индексом 2 (ЕЗРЗ-2-1 - ЕЗРЗ-2-9)
-  - Единая зона регулирования застройки и хозяйственной деятельности с индексом 3 (ЕЗРЗ-3-1 - ЕЗРЗ-3-6)

ЭКСПЛИКАЦИЯ ОБЪЕКТОВ КУЛЬТУРНОГО НАСЛЕДИЯ

Номер экспликации	Наименование объекта культурного наследия	Дата создания/ исторического события	Адрес	Вид объекта/ Видовая принадлежность	Реквизиты документа о постановке на охрану	Реквизиты документа об утверждении границ территории
Объекты культурного наследия федерального значения						
1	Дом, в котором в 1905 г. проходили революционные митинги и массовые собрания трудящихся г. Курска. Здесь 8 февраля 1943 г. солдаты 322 стрелковой дивизии водрузили флаг при освобождении г. Курска от немецко-фашистских оккупантов	1905 г. / 1943 г.	ул. Ленина, 69	Памятник/Памятник истории	№ 624 от 04.12.1974 г.	№ 05.4-08/13 от 24.01.2022
Объекты культурного наследия регионального значения						
2	Больница Российского общества Красного креста	конец XIX в.	ул. Ленина, 70	Памятник/Памятник истории	№ 251-п от 30.11.2020	№ 251-п от 30.11.2020
3	Здание музыкального училища	нач. XIX в., пер. пол. XX в.	ул. Ленина, 75	Памятник/Памятник истории/ Памятник градостроительства и архитектуры	№ 01-09/069 от 07.06.2017	№ 01-09/069 от 07.06.2017
4	Дом купца-промышленника Г.Б. Фрида	1900 год, 1935 год	ул. Ленина, 77б	Памятник/Памятник градостроительства и архитектуры	№ 011-08/44 104.10.2021	№ 011-08/44 104.10.2021
5	Здание зубкома, в котором в 1920-23 гг. работал секретарем зубкома Бауман Карл Янович. Здесь находился штаб народного ополчения г. Курска	1913 год	ул. Ленина, 83	Памятник/Памятник истории	№ 454 от 08.05.1968 г.	№ 133-п от 13.07.2020
6	Дом жилой	нач. XX в.	ул. Ленина, 95	Памятник/Памятник градостроительства и архитектуры	№ 01-09/058 от 26.05.2017	№ 01-09/058 от 26.05.2017
7	Дом жилой	нач. XX в.	ул. Ленина, 97	Памятник/Памятник градостроительства и архитектуры	№ 01-09/059 от 26.05.2017	№ 01-09/059 от 26.05.2017
8	Дом жилой	нач. 1950-х гг.	ул. Ленина, 108	Памятник/Памятник градостроительства и архитектуры	№ 49 от 16.02.1989 г.	№ 129-п от 20.09.2019
9	Поликлиника ЧВД	1950-е гг.	ул. Гаголя, 5	Памятник/Памятник градостроительства и архитектуры	№ 49 от 16.02.1989 г.	№ 05.4-08/859 от 15.07.2022
10	Дом, в котором в 1929 - начале 1930-х годов жили архиепископы Курские и Обоянские Дамиан (Воскресенский Дмитрий Григорьевич) и Онуфрий (Гагаляк Антон Максимович) (священномученики)	вторая половина XIX в.	ул. Челюскинцев, 10	Памятник/Памятник истории	№ 41-п от 22.11.2018 № 85-п от 13.04.2020	№ 41-п от 22.11.2018
11	Дом основателя биофабрики ветврача Н.Д. Диковского	1897 г.	ул. Садовая, 10	Памятник/Памятник градостроительства и архитектуры	№ 01-09/077 от 07.06.2017	№ 01-09/077 от 07.06.2017
12	Водонапорная башня		ул. Павлова	Памятник/Памятник градостроительства и архитектуры	№ 49 от 16.02.1989 г.	№ 28 от 19.11.2015 г.
13	Водонапорная башня	1931 г.	ул. Павлова	Памятник/Памятник градостроительства и архитектуры	№ 49 от 16.02.1989 г.	№ 29 от 19.11.2015 г.
14	Ансамбль городской застройки, арх. Иванов М.А., Власенко Н.С.: Дом жилой	1950-е гг.	ул. Ленина, 86, 88, 90	Памятник градостроительства и архитектуры	№ 05.4-08/1102 от 26.09.2022 г.	№ 05.4-08/1102 от 26.09.2022 г.
14.1	Ансамбль городской застройки, арх. Иванов М.А., Власенко Н.С.	1955 г.	ул. Ленина, 86	Памятник градостроительства и архитектуры	№ 05.4-08/1102 от 26.09.2022 г.	№ 05.4-08/1102 от 26.09.2022 г.
14.2	Ансамбль городской застройки, арх. Иванов М.А., Власенко Н.С.: Ворота	1955 г.	ул. Ленина, 88	Памятник градостроительства и архитектуры	№ 05.4-08/1102 от 26.09.2022 г.	№ 05.4-08/1102 от 26.09.2022 г.
14.3	Ансамбль городской застройки, арх. Иванов М.А., Власенко Н.С.: Дом жилой	1954 г.	ул. Ленина, 90	Памятник градостроительства и архитектуры	№ 05.4-08/1102 от 26.09.2022 г.	№ 05.4-08/1102 от 26.09.2022 г.
15	Ансамбль зданий Земской учительской семинарии	середина XIX в., 1901 г.	ул. Ленина, 55, ул. Мирная, 5	Памятник градостроительства и архитектуры	№ 05.4-08/860 от 21.07.2022 г.	№ 05.4-08/860 от 21.07.2022 г.
15.1	Ансамбль зданий Земской учительской семинарии: Учебный корпус	середина XIX в.	ул. Ленина, 55	Памятник градостроительства и архитектуры	№ 05.4-08/860 от 21.07.2022 г.	№ 05.4-08/860 от 21.07.2022 г.
15.2	Ансамбль зданий Земской учительской семинарии: Общежитие	1873 г.	ул. Мирная, 5	Памятник градостроительства и архитектуры	№ 05.4-08/860 от 21.07.2022 г.	№ 05.4-08/860 от 21.07.2022 г.

Примечание: в таблице приняты следующие сокращения нормативно-правовых актов:

№ 624 - постановление Совета министров РСФСР от 4.12.1974 № 624 «О дополнении и частичном изменении постановления совета Министров РСФСР от 30 августа 1960 г. № 1327 «О дальнейшем улучшении дела охраны памятников культуры РСФСР»;

№ 251-п - приказ управления Администрации Курской области по охране объектов культурного наследия от 30.11.2020 № 251-п «О включении выявленного объекта культурного наследия «Дом жилой, конец XIX - начало XX вв.», расположенного по адресу: Курская область, город Курск, улица Ленина, дом 70, в единый государственный реестр объектов культурного наследия (памятников истории и культуры) народов Российской Федерации в качестве объекта культурного наследия регионального значения «Больница Российского общества Красного креста» и утверждении границ его территории»;

№ 01-09/069 - приказ управления по охране объектов культурного наследия Курской области от 07.06.2017 № 01-09/069 «О включении выявленного объекта культурного наследия «Здание музыкального училища», расположенного по адресу: Курская область, г. Курск, ул. Ленина, д. 75 в единый государственный реестр объектов культурного наследия (памятников истории и культуры) народов Российской Федерации»;

№ 01.1-08/441 - приказ комитета по охране объектов культурного наследия Курской области от 04.10.2021 № 01.1-08/441 «О включении выявленного объекта культурного наследия «Дом жилой, вторая половина XIX века», расположенного по адресу: Курская область, город Курск, улица Ленина, дом 77 б, в единый государственный реестр объектов культурного наследия (памятников истории и культуры) народов Российской Федерации в качестве объекта культурного наследия регионального значения «Дом купца-промышленника Г.Б. Фрида» и утверждении границ его территории и правового режима использования земельного участка в границах территории»;

№ 690 - письмо начальнику государственной инспекции по охране памятников истории и культуры Министерства культуры РСФСР тов. Пруцыну О.И. от 26.07.1976 № 690;

№ 01-09/058 - приказ управления по охране объектов культурного наследия Курской области от 26.05.2017 № 01-09/058 «О включении объекта культурного наследия «Дом жилой», расположенного по адресу: Курская область, г. Курск, ул. Ленина, д. 95 в единый государственный реестр объектов культурного наследия (памятников истории и культуры) народов Российской Федерации»;

№ 01-09/059 - приказ управления по охране объектов культурного наследия Курской области от 26.05.2017 № 01-09/059 «О включении объекта культурного наследия «Дом жилой», расположенного по адресу: Курская область, г. Курск, ул. Ленина, д. 97 в единый государственный реестр объектов культурного наследия (памятников истории и культуры) народов Российской Федерации»;

№ 49 – решение исполнительного комитета Курского областного Совета народных депутатов от 16.02.1989 г. № 49 «Об отнесении памятников архитектуры и градостроительства г. Курска к категории памятников местного значения»;

№ 41-п - приказ управления Администрации Курской области по охране объектов культурного наследия от 22.11.2018 № 41-п «О включении выявленного объекта культурного наследия «Дом жилой кон. XIX - нач. XX вв.», расположенного по адресу: Курская область, г. Курск, ул. Челюскинцев, д. 10, в единый государственный реестр объектов культурного наследия (памятников истории и культуры) народов Российской Федерации в качестве объекта культурного наследия регионального значения «Дом, в котором в 1929 - начале 1930-х годов жили архиепископы Курские и Обоянские Дамиан (Воскресенский Дмитрий Григорьевич) и Онуфрий (Гагалюк Антон Максимович) (священномученики)» и утверждении границ его территории»;

№ 85-п - приказ управления Администрации Курской области по охране объектов культурного наследия от 13.04.2020 № 85-п «О внесении изменения в приказ управления Администрации Курской области по охране объектов культурного наследия от 22.11.2018 № 41-п «О включении выявленного объекта культурного наследия «Дом жилой кон. XIX - нач. XX вв.», расположенного по адресу: Курская область, г. Курск, ул. Челюскинцев, д. 10, в единый государственный реестр объектов культурного наследия (памятников истории и культуры) народов Российской Федерации в качестве объекта культурного наследия регионального значения «Дом, в котором в 1929 - начале 1930-х годов жили архиепископы Курские и Обоянские Дамиан (Воскресенский Дмитрий Григорьевич) и Онуфрий (Гагалюк Антон Максимович) (священномученики)» и утверждении границ его территории»;

№ 133-п - приказ управления Администрации Курской области по охране объектов культурного наследия от 13.07.2020 № 133-п «Об утверждении границ и режима использования территории объекта культурного наследия регионального значения «Здание губкома, в котором в 1920-23 гг. работал секретарем губкома Бауман Карл Янович. Здесь находился штаб народного ополчения г. Курска», расположенного по адресу: Курская область, г. Курск, ул. Ленина, д. 83»;

№ 05.4-08/13 - приказ комитета по охране объектов культурного наследия Курской области от 24.01.2022 № 05.4-08/13 «Об утверждении границ и режима использования территории объекта культурного наследия федерального значения «Дом, в котором в 1905 г. проходили революционные митинги и массовые собрания трудящихся г. Курска. Здесь 8 февраля 1943 г. солдаты 322 стрелковой дивизии водрузили флаг при освобождении г. Курска от немецко-фашистских оккупантов», 1905 г., 1943 г., расположенного по адресу: Курская область, город Курск, улица Ленина, 69»;

№ 01-09/077 - приказ управления по охране объектов культурного наследия Курской области от 07.06.2017 № 01-09/077 «О включении объекта культурного наследия «Дом основателя биофабрики ветврача Н.Д. Диковского», расположенного по адресу: Курская область, г. Курск, ул. Садовая, д. 10 в единый государственный реестр объектов культурного наследия (памятников истории и культуры) народов Российской Федерации»;

№ 129-п - приказ управления Администрации Курской области по охране объектов культурного наследия от 20.09.2019 № 129-п «Об утверждении границ и режима использования территории объекта культурного наследия регионального значения «Жилой дом», нач. 1950-х гг., расположенного по адресу: г. Курск, ул. Ленина, д. 108»;

№ 28 - приказ управления по охране объектов культурного наследия Курской области от 19.11.2015 № 28 «Об утверждении границы территории объекта культурного наследия регионального значения «Водонапорная башня, 1874 г.» расположенного по адресу: г. Курск, ул. Павлова, как объекта градостроительной деятельности особого регулирования»;

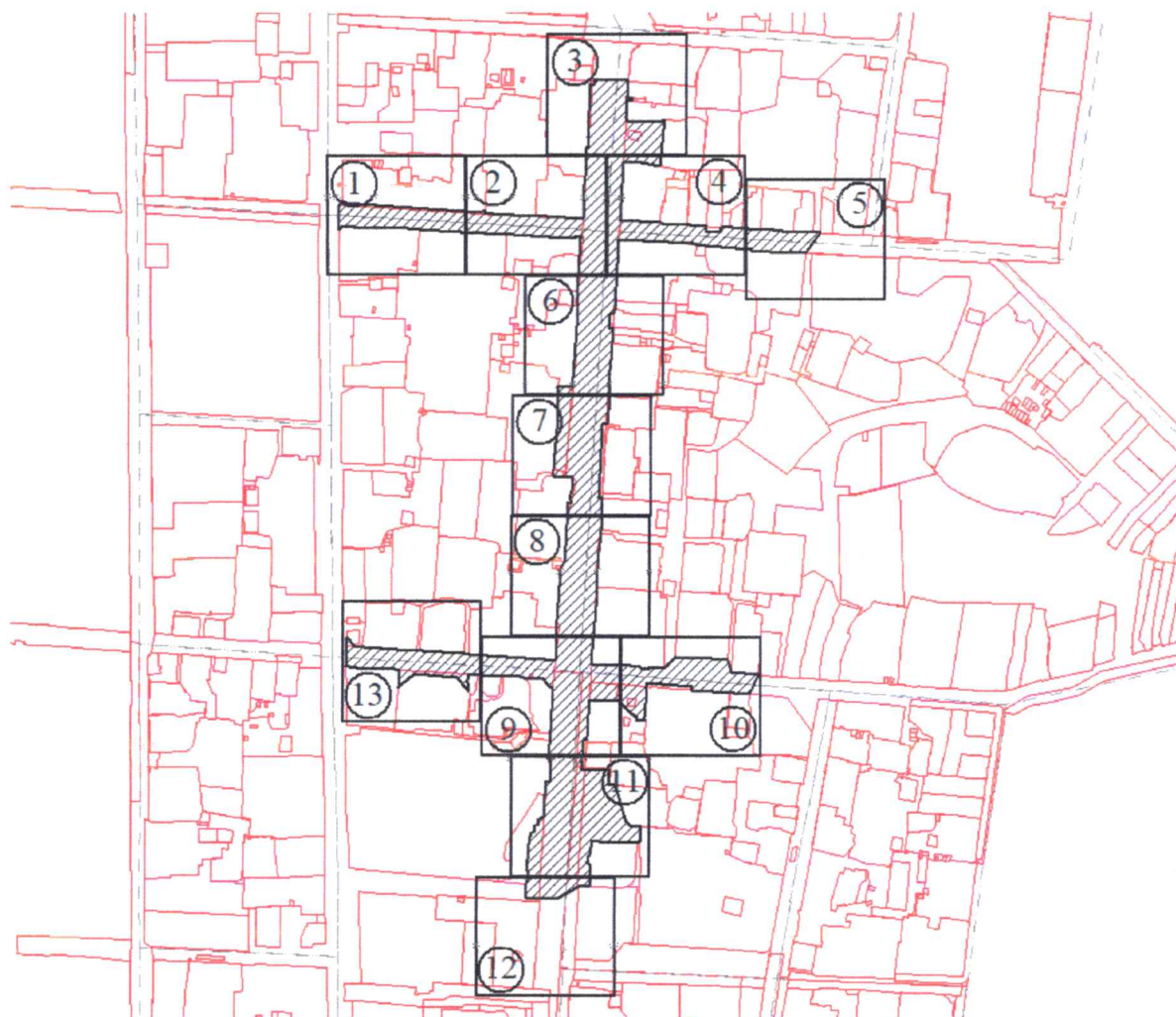
№ 29 - Приказ управления по охране объектов культурного наследия Курской области от 19.11.2015 № 29 «Об утверждении границы территории объекта культурного наследия регионального значения «Водонапорная башня, 1920 г.» расположенного по адресу: г. Курск, ул. Павлова, как объекта градостроительной деятельности особого регулирования»;

№ 05.4-08/859 - приказ комитета по охране объектов культурного наследия Курской области от 15.07.2022 № 05.4-08/859 «Об утверждении границ и режима использования территории объекта культурного наследия регионального значения «Поликлиника УВД», 1950-е гг., расположенного по адресу: Курская область, г. Курск, ул. Гоголя, д. 5»;

№ 05.4-08/1102 - приказ комитета по охране объектов культурного наследия Курской области от 26.09.2022 № 05.4-08/1102 «О включении выявленных объектов культурного наследия «Ансамбль застройки улицы Ленина», 1951-1955 гг., расположенного по адресу: Курская область, город Курск, улица Ленина, 86, 88, 90, «Дом жилой, 1952-1955 гг.», расположенного по адресу: Курская область, город Курск, улица Ленина, 86, «Ворота, 1952-1955 гг.», расположенного по адресу: Курская область, город Курск, улица Ленина, 88-90, «Дом жилой, 1951 г.», расположенного по адресу: Курская область, город Курск, улица Ленина, 90, в единый государственный реестр объектов культурного наследия (памятников истории и культуры) народов Российской Федерации в качестве объекта культурного наследия регионального значения «Ансамбль городской застройки, арх. Иванов М.А., Власенко Н.С.» и утверждении границ его территории и режима использования земельного участка в границах территории»;

№ 05.4-08/860 - приказ комитета по охране объектов культурного наследия Курской области от 21.07.2022 № 05.4-08/860 «О включении выявленных объектов культурного наследия «Здание земской учительской семинарии, 1873 г.», расположенного по адресу: Курская область, город Курск, улица Ленина, дом 55, «Гражданская постройка, кон. XIX - нач. XX вв.», расположенного по адресу: Курская область, город Курск, улица Мирная, дом 5, в единый государственный реестр объектов культурного наследия (памятников истории и культуры) народов Российской Федерации в качестве объекта культурного наследия регионального значения «Ансамбль зданий Земской учительской семинарии» и утверждении границ его территории и правового режима использования земельного участка в границах территории».

**Графические описания единой охранной зоны
объектов культурного наследия (ЕОЗ-1-1)**



Масштаб 1:5000

Используемые условные знаки и обозначения:

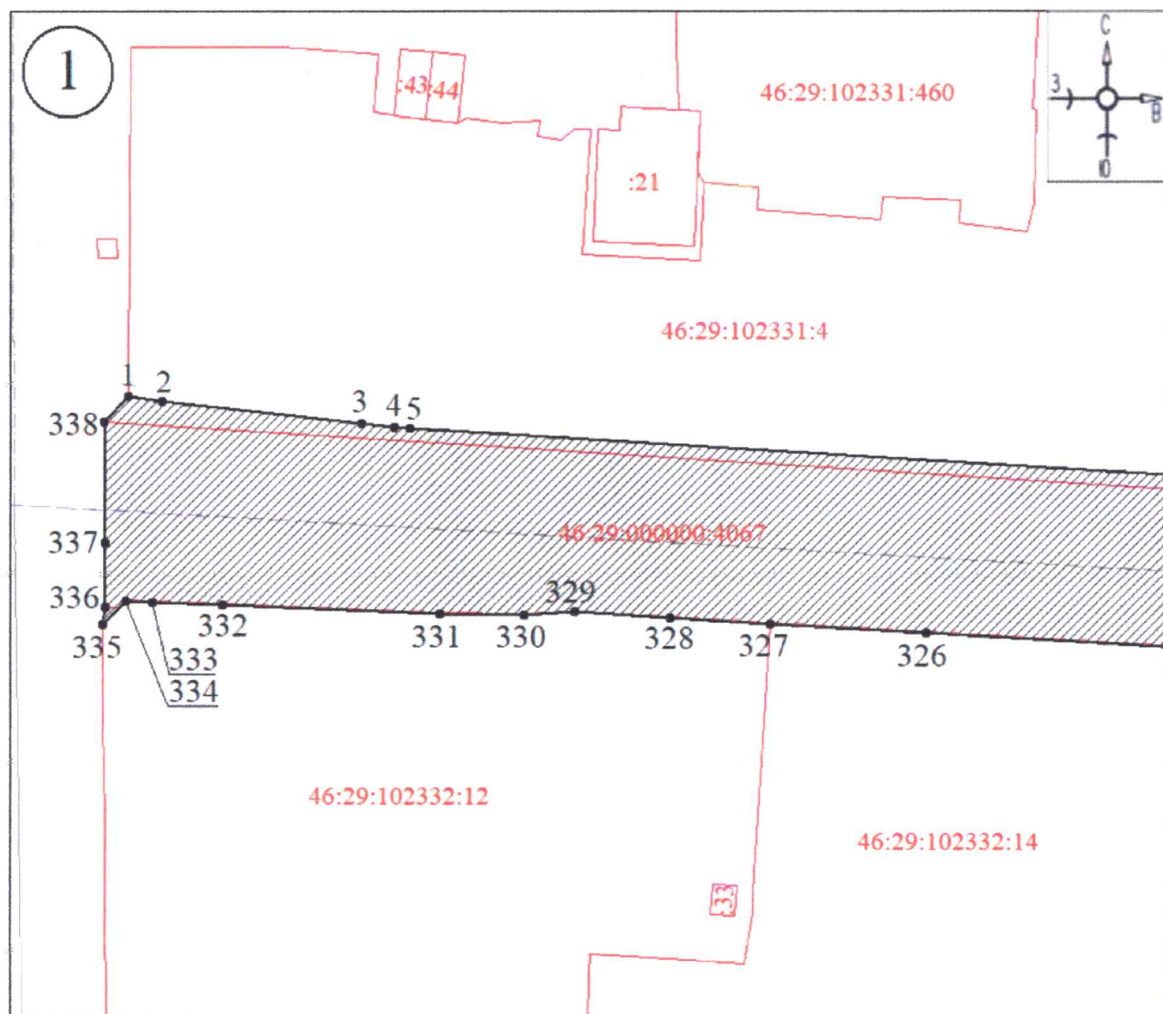


- границы территории участка ЕОЗ-1-1



- номер листа

План границ территории участка ЕОЗ-1-1



Масштаб 1:600

Используемые условные знаки и обозначения:

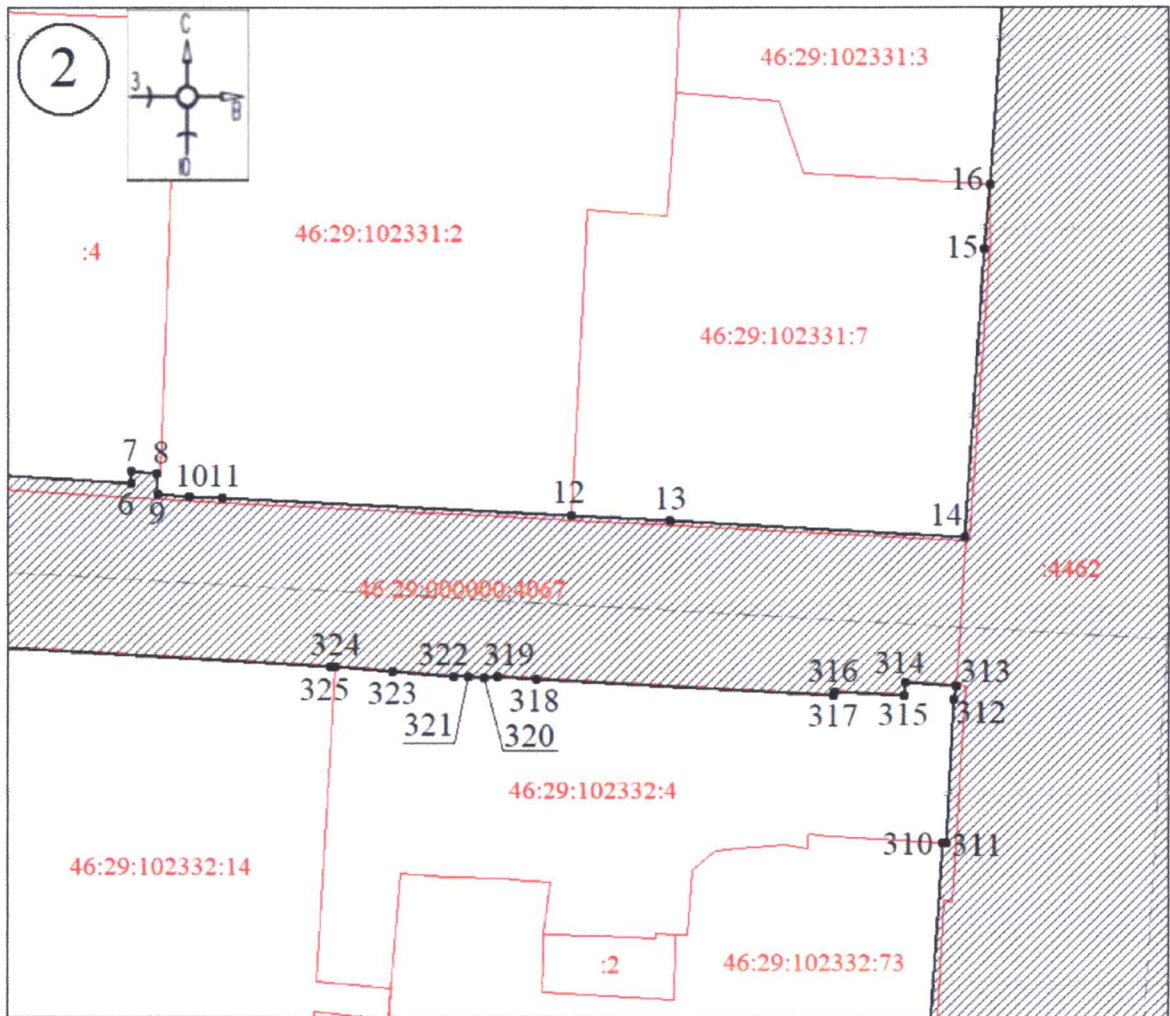


- границы территории участка ЕОЗ-1-1




- обозначение характерной (поворотной) точки

План границ территории участка ЕОЗ-1-1

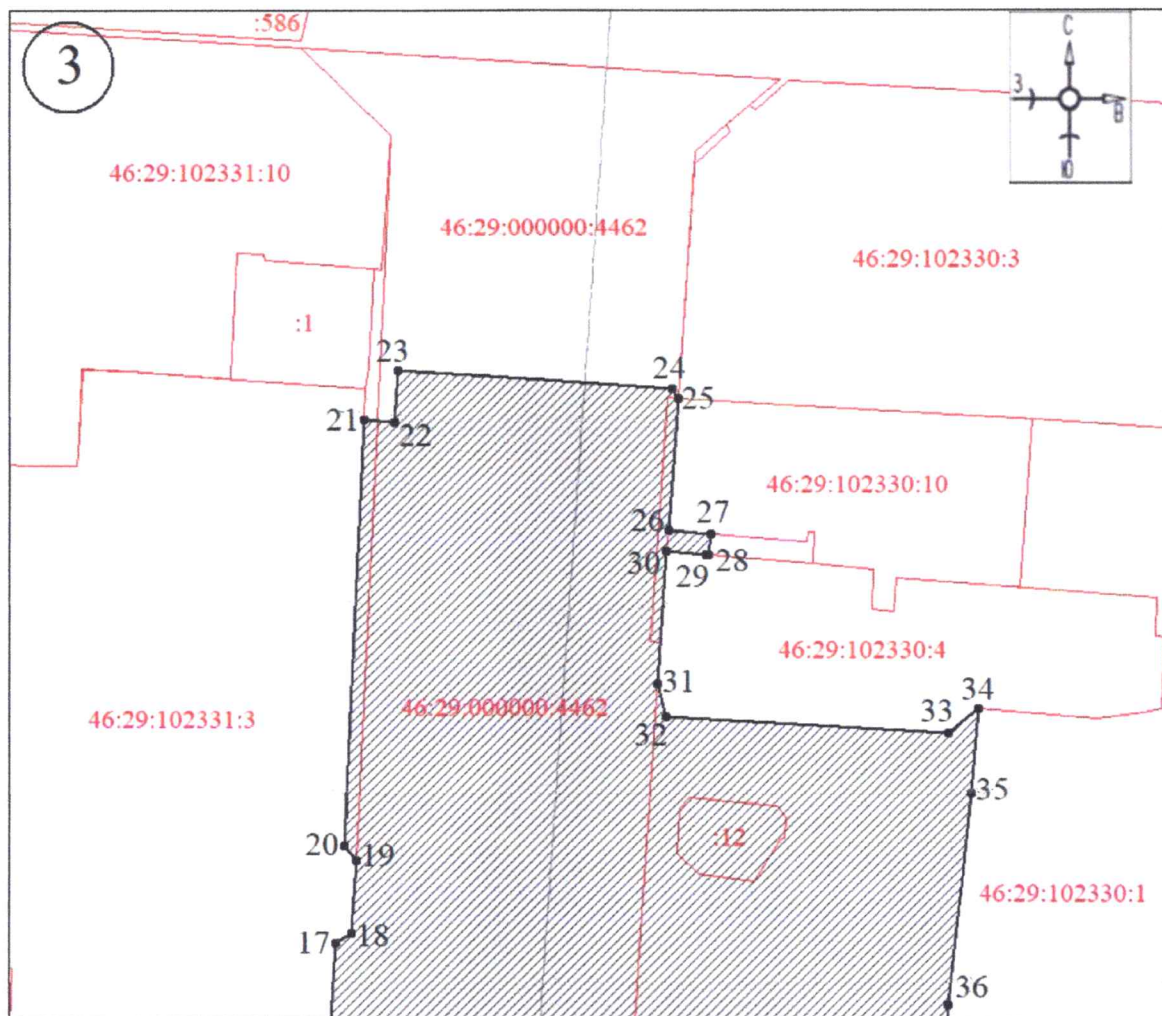


Масштаб 1:600

Используемые условные знаки и обозначения:

-  - границы территории участка ЕОЗ-1-1
- 1 - обозначение характерной (поворотной) точки

План границ территории участка ЕОЗ-1-1



Масштаб 1:600

Используемые условные знаки и обозначения:

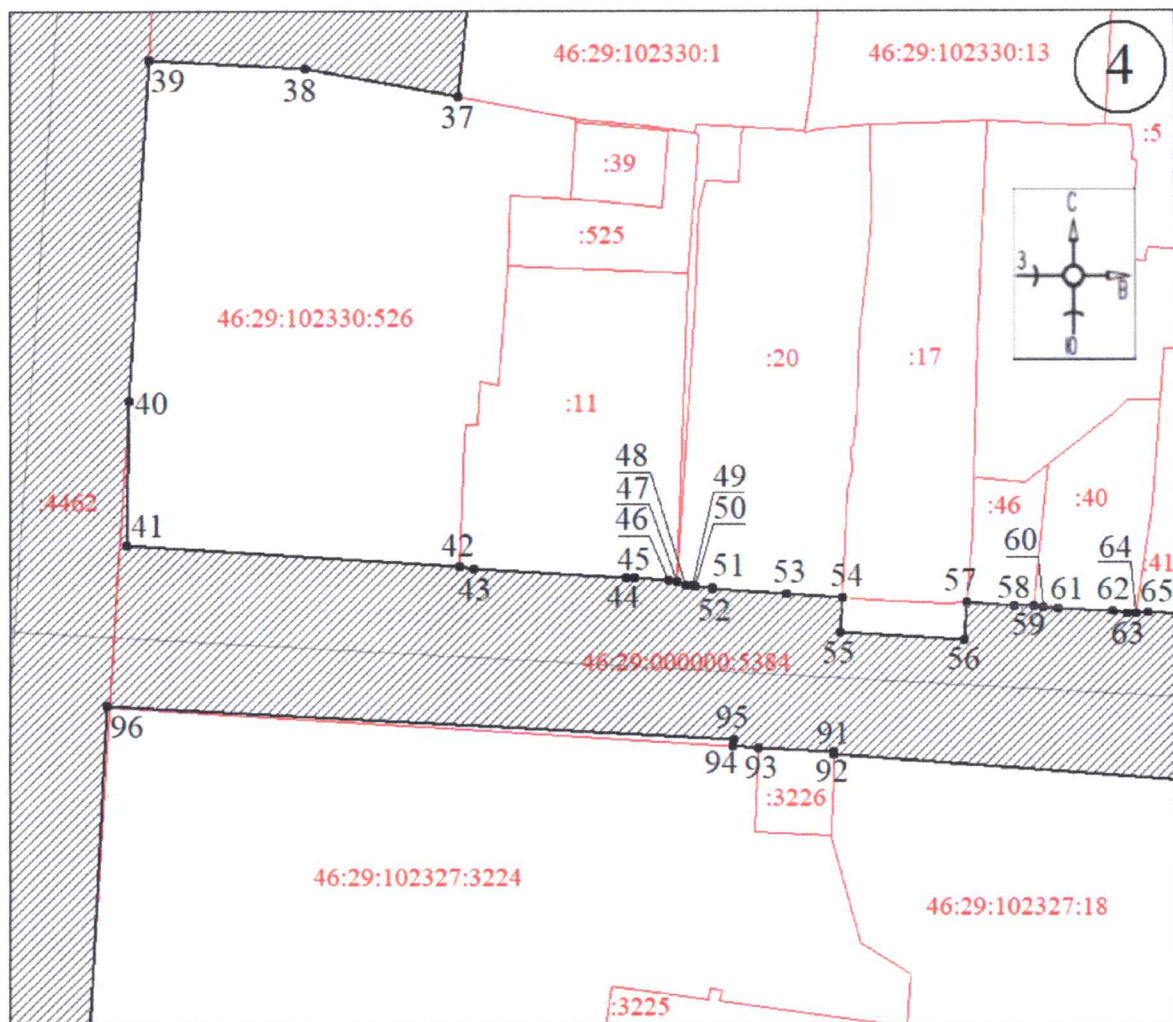


- границы территории участка ЕОЗ-1-1



●1 - обозначение характерной (поворотной) точки

План границ территории участка ЕОЗ-1-1



Масштаб 1:600

Используемые условные знаки и обозначения:

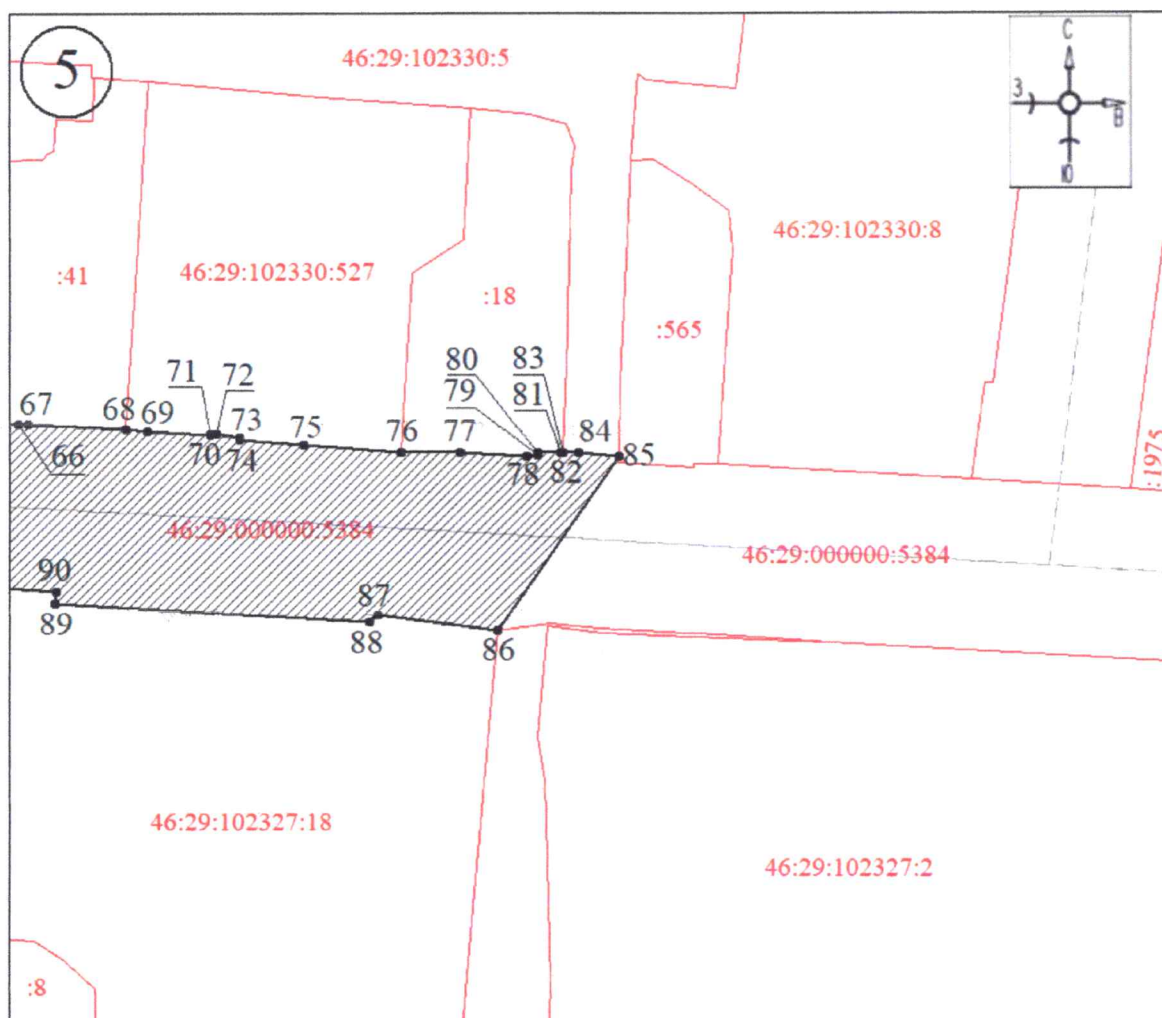


- границы территории участка ЕОЗ-1-1




- обозначение характерной (поворотной) точки

План границ территории участка ЕОЗ-1-1

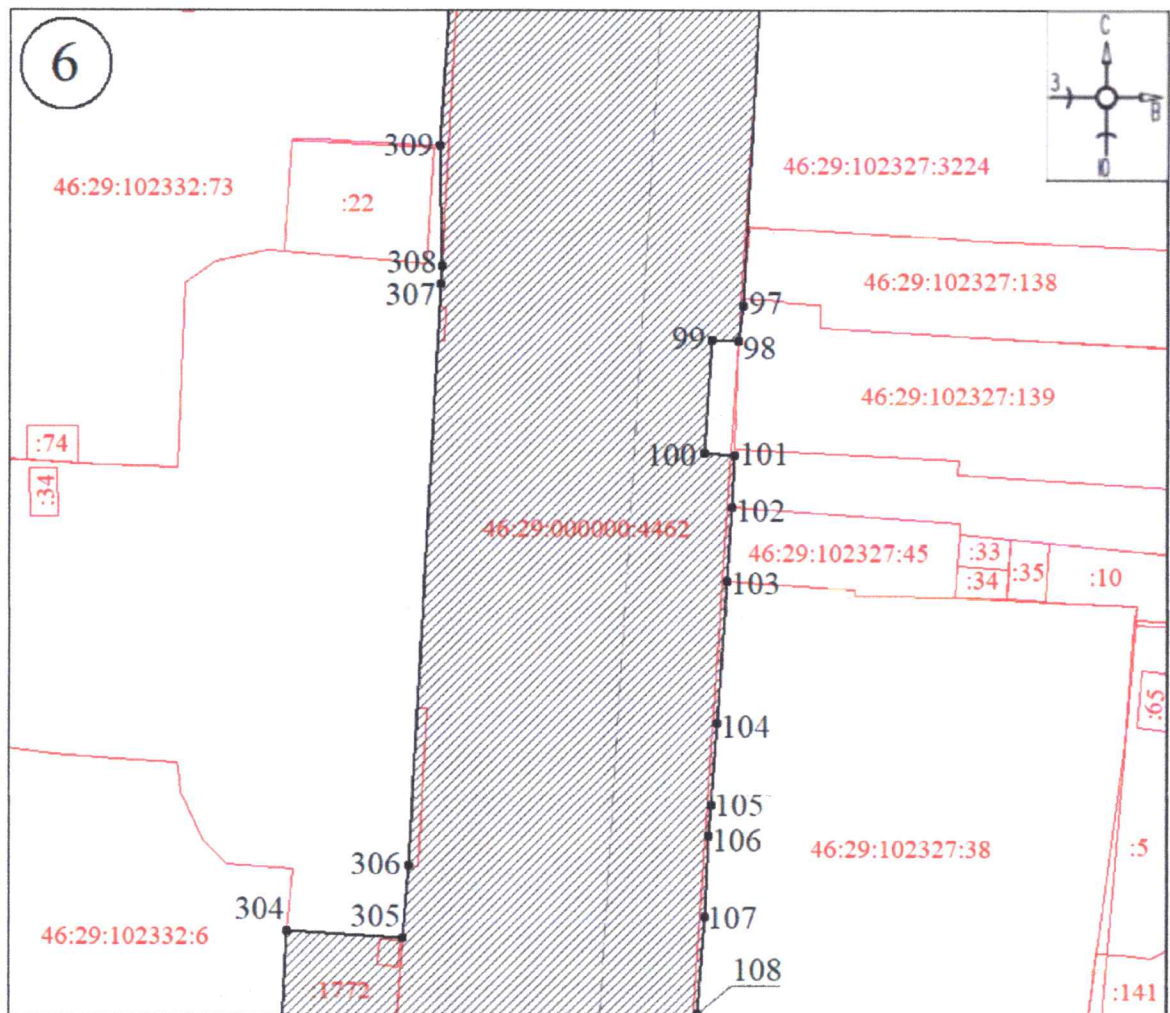


Масштаб 1:600

Используемые условные знаки и обозначения:

-  - границы территории участка ЕОЗ-1-1
- 1 - обозначение характерной (поворотной) точки

План границ территории участка ЕОЗ-1-1



Масштаб 1:600

Используемые условные знаки и обозначения:

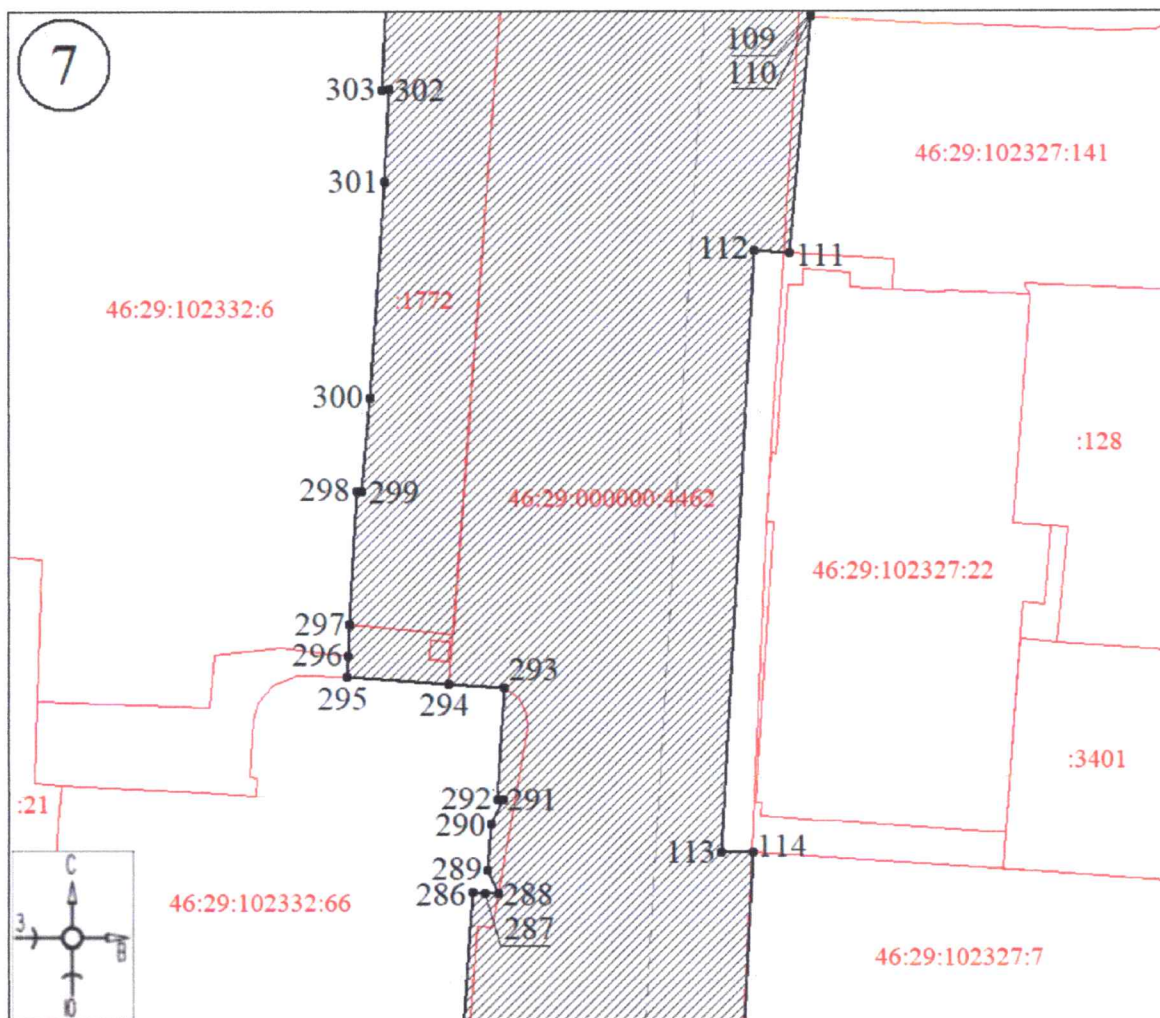


- границы территории участка ЕОЗ-1-1



● - обозначение характерной (поворотной) точки

План границ территории участка ЕОЗ-1-1



Масштаб 1:600

Используемые условные знаки и обозначения:

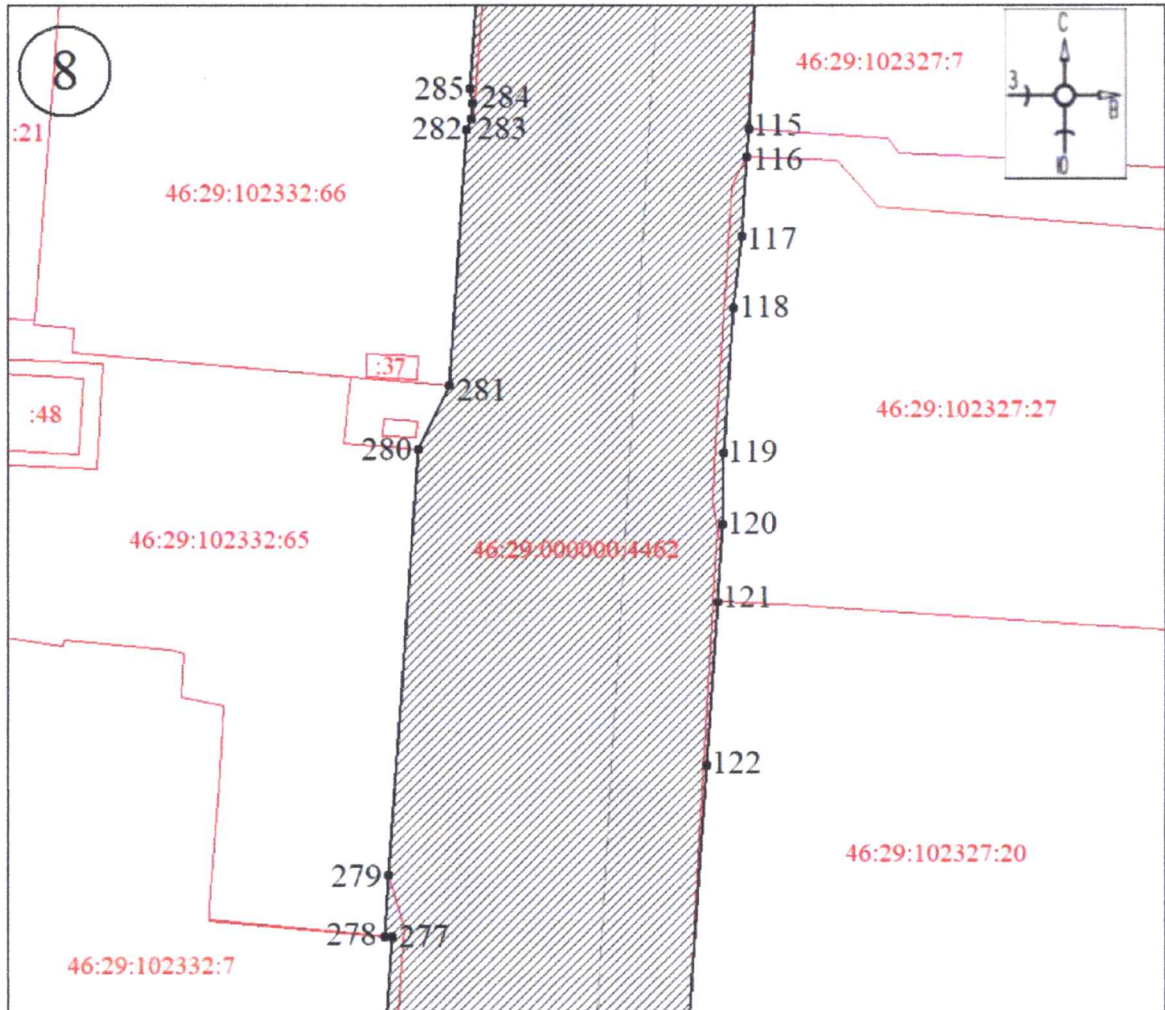


- границы территории участка ЕОЗ-1-1




- обозначение характерной (поворотной) точки

План границ территории участка ЕОЗ-1-1



Масштаб 1:600

Используемые условные знаки и обозначения:

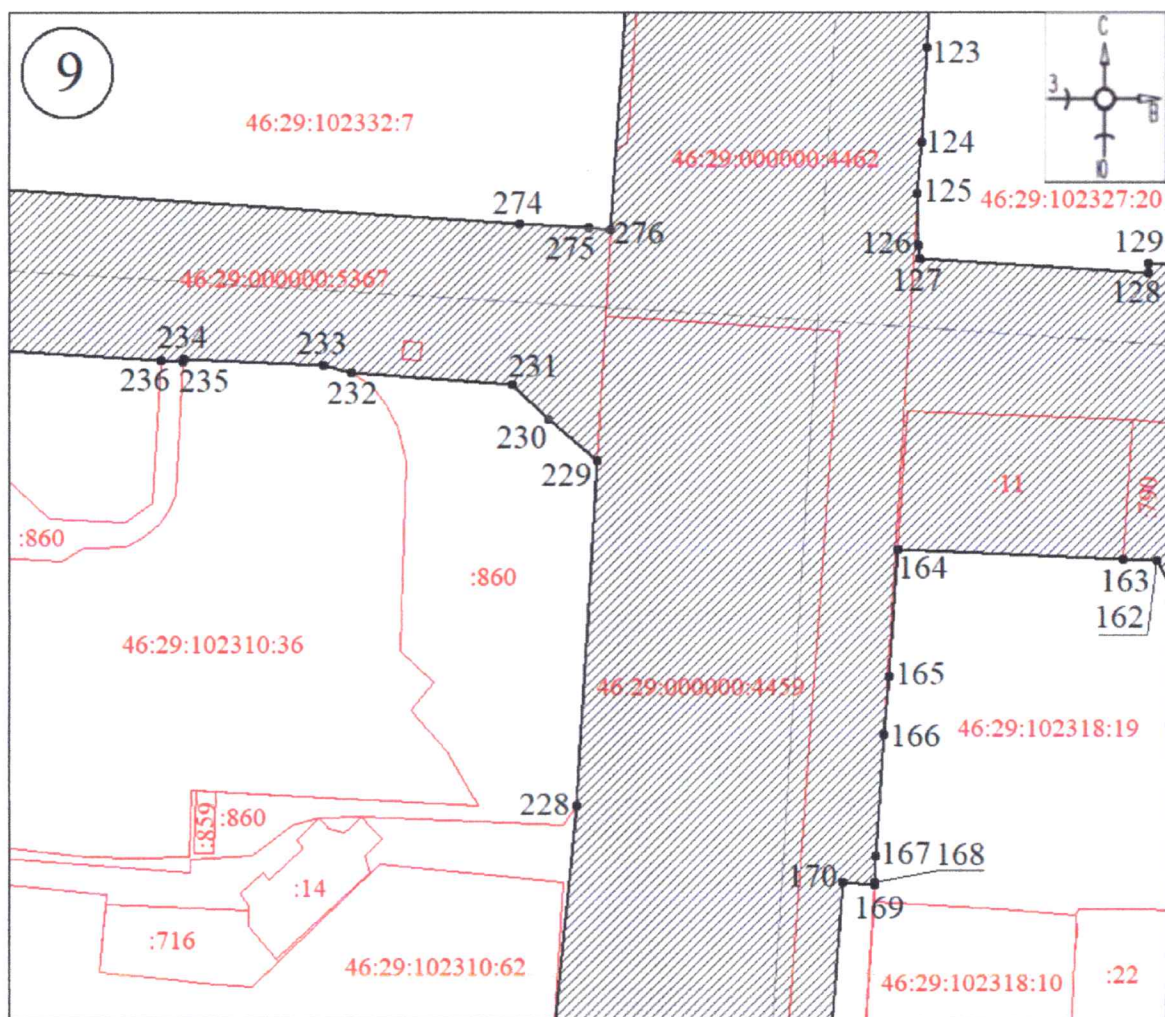


- границы территории участка ЕОЗ-1-1



- обозначение характерной (поворотной) точки

План границ территории участка ЕОЗ-1-1



Масштаб 1:600

Используемые условные знаки и обозначения:

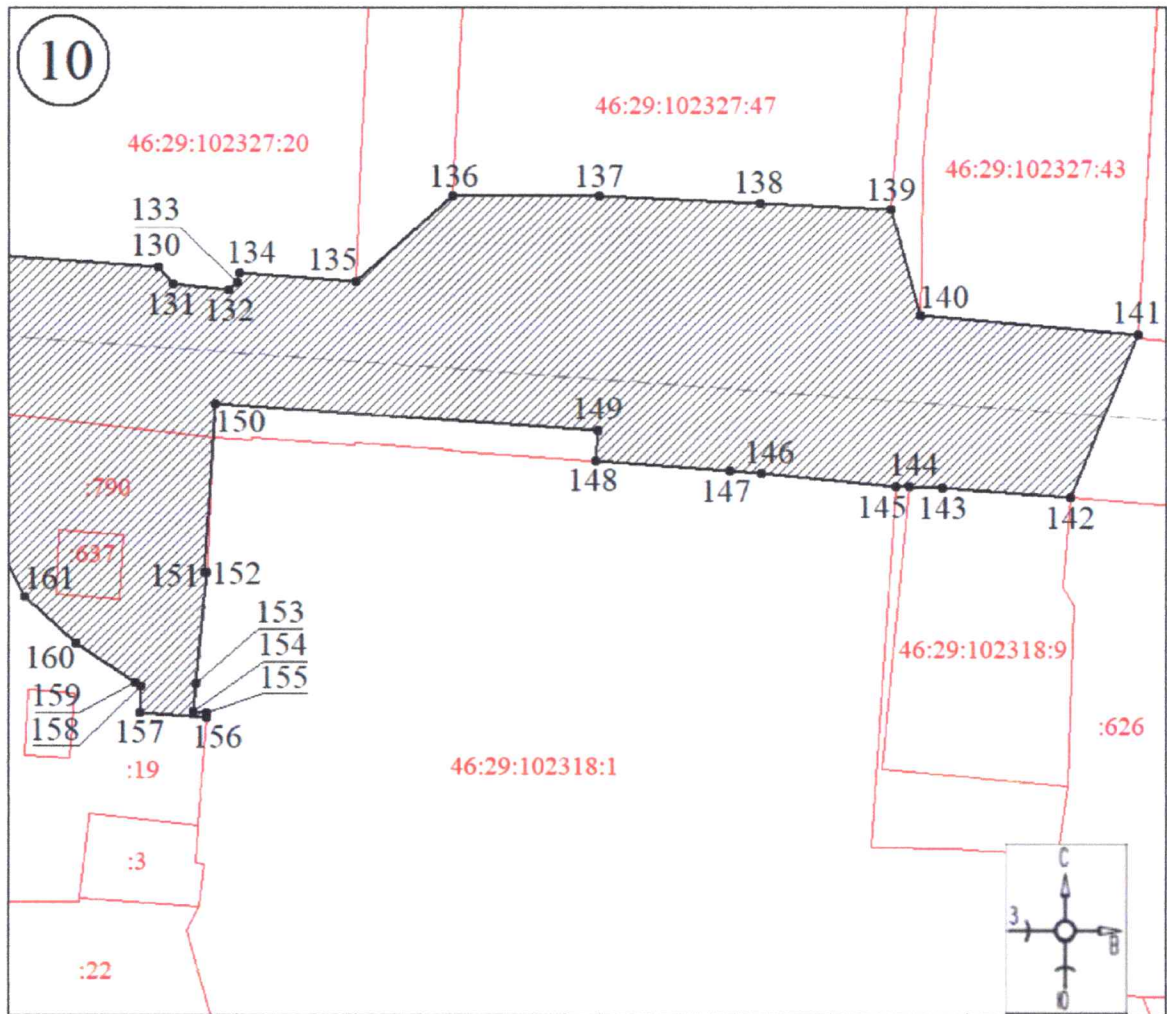


- границы территории участка ЕОЗ-1-1



•1 - обозначение характерной (поворотной) точки

План границ территории участка ЕОЗ-1-1



Используемые условные знаки и обозначения:

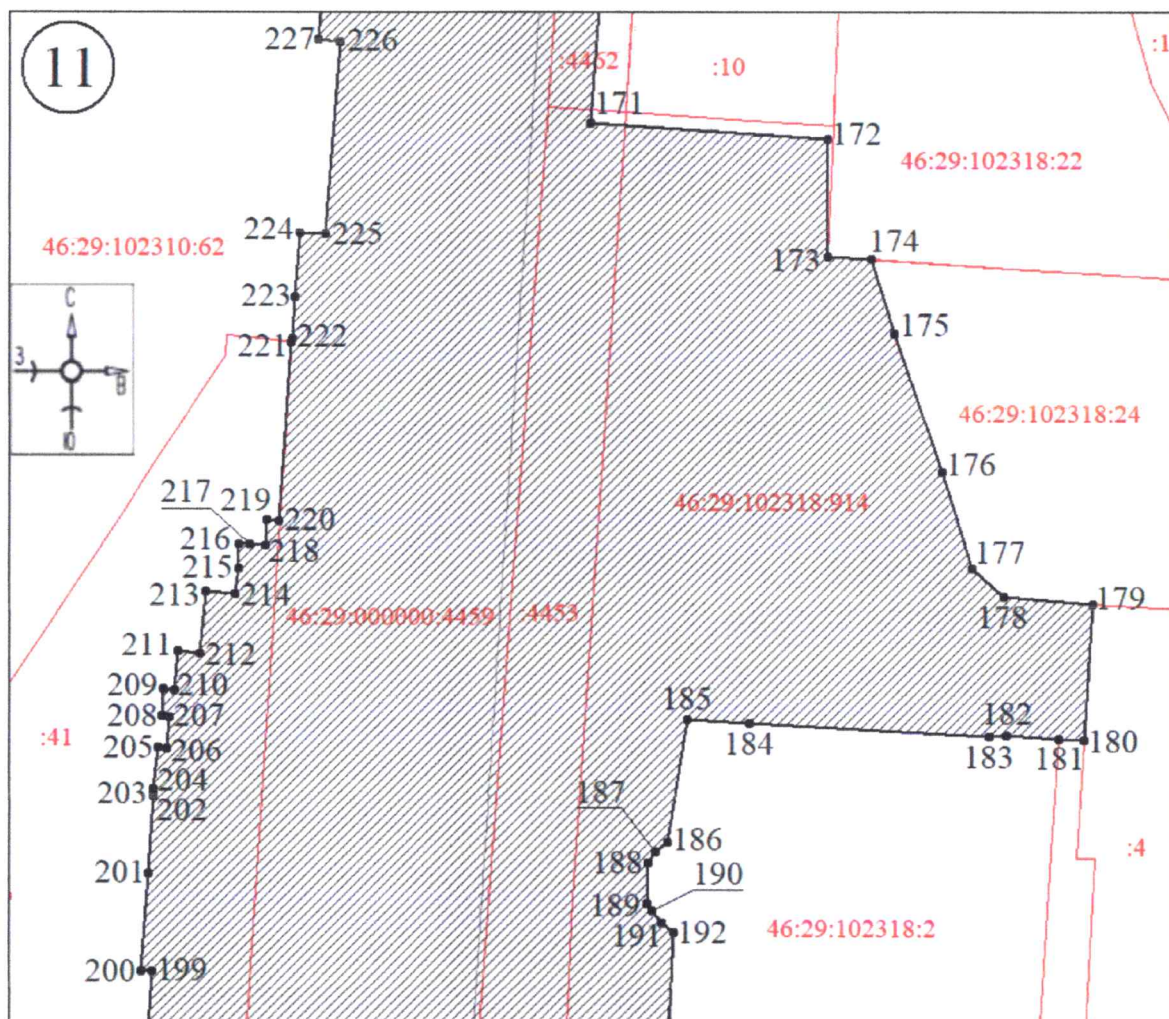


- границы территории участка ЕОЗ-1-1



- обозначение характерной (поворотной) точки

План границ территории участка ЕОЗ-1-1



Масштаб 1:600

Используемые условные знаки и обозначения:

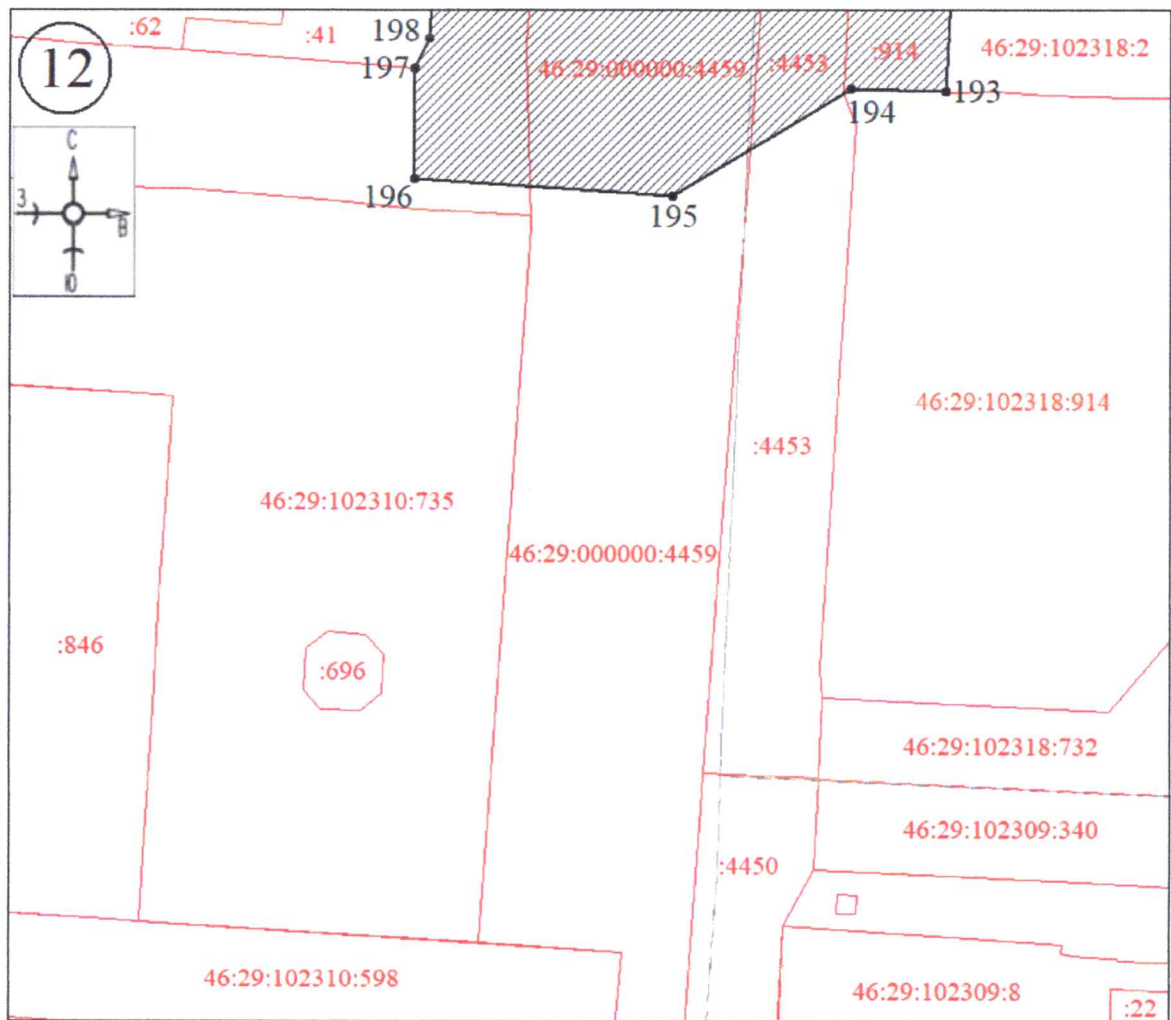


- границы территории участка ЕОЗ-1-1




- обозначение характерной (поворотной) точки

План границ территории участка ЕОЗ-1-1



Масштаб 1:600

Используемые условные знаки и обозначения:

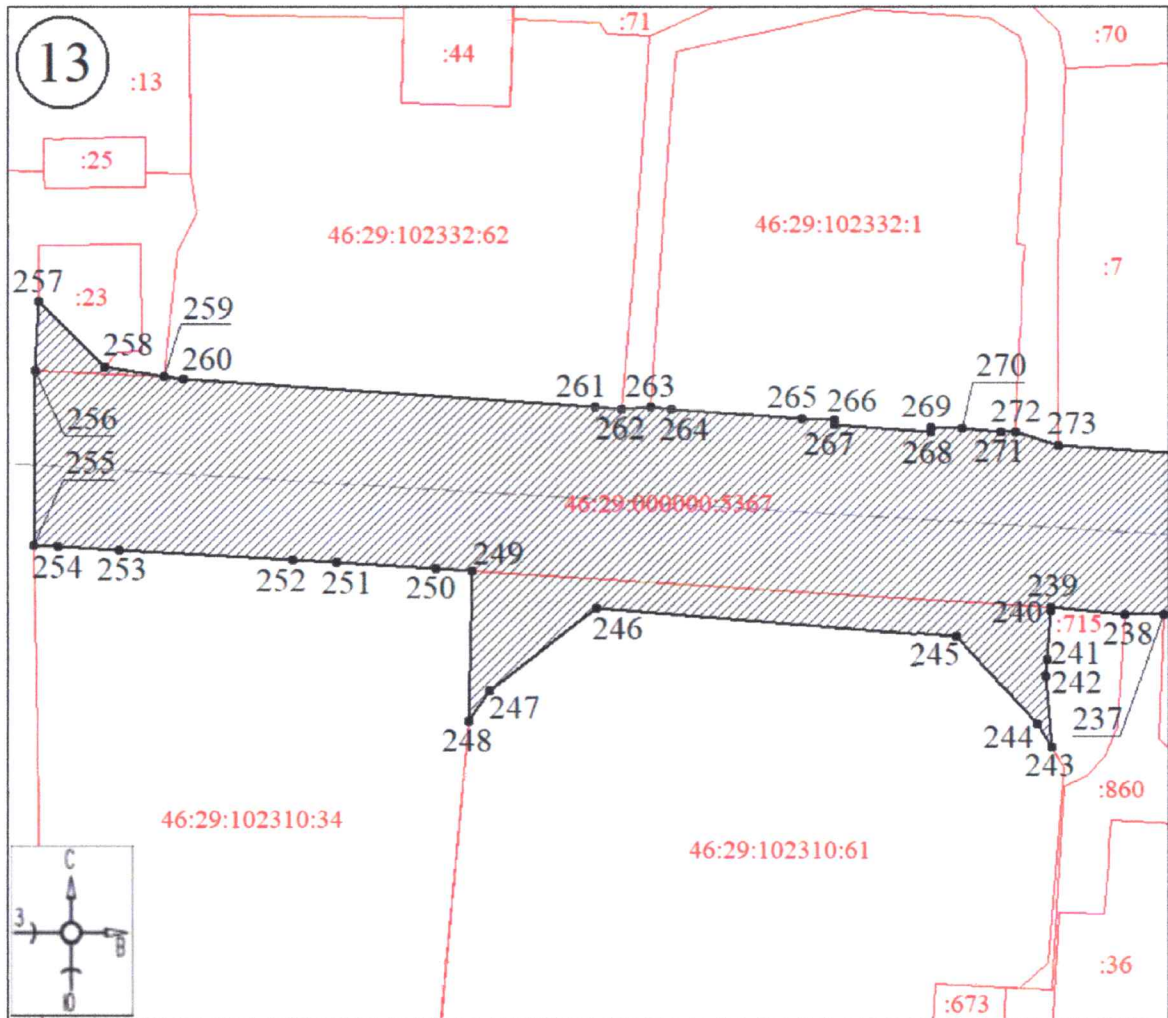


- границы территории участка ЕОЗ-1-1




●1 - обозначение характерной (поворотной) точки

План границ территории участка ЕОЗ-1-1



Масштаб 1:600

Используемые условные знаки и обозначения:



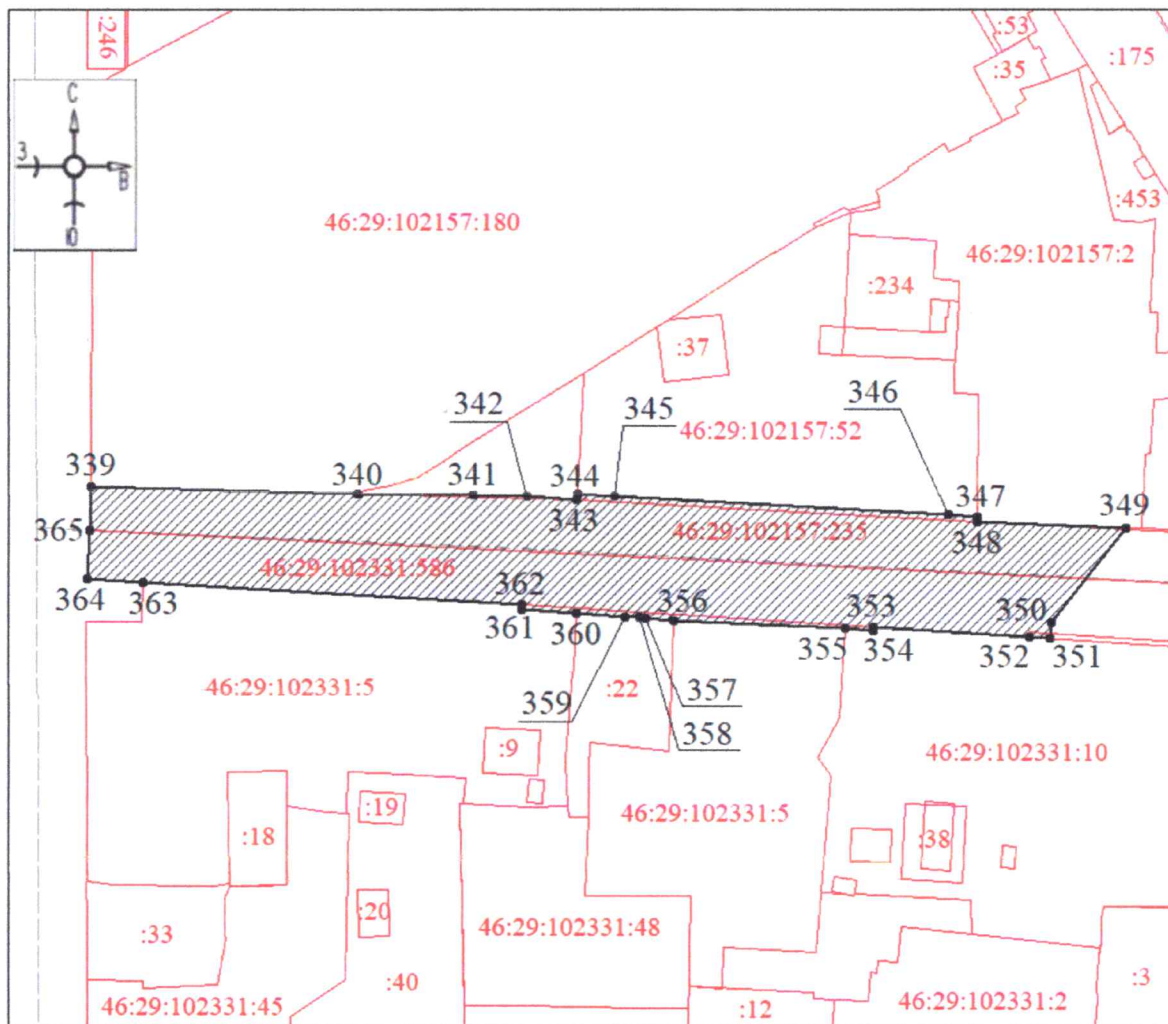
- границы территории участка ЕОЗ-1-1



- обозначение характерной (поворотной) точки

Графическое описание единой охранной зоны объектов культурного наследия (ЕОЗ-1-2)

План границ территории участка ЕОЗ-1-2



Масштаб 1:1000

Используемые условные знаки и обозначения:



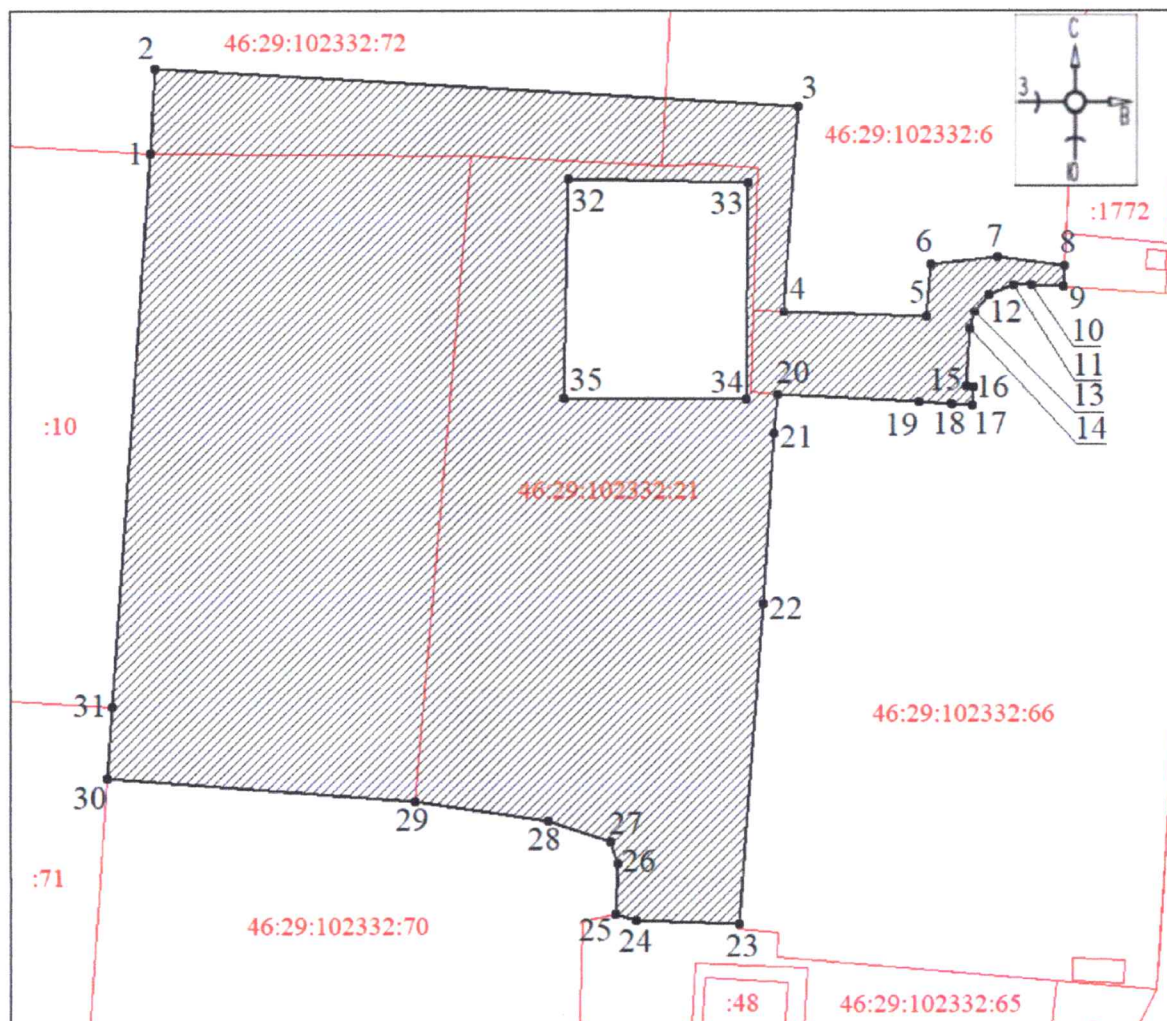
- границы территории участка ЕОЗ-1-2



- обозначение характерной (поворотной) точки

**Графическое описание единой зоны регулирования застройки
и хозяйственной деятельности (ЕЗРЗ-1)**

План границ территории участка ЕЗРЗ-1



Масштаб 1:600

Используемые условные знаки и обозначения:



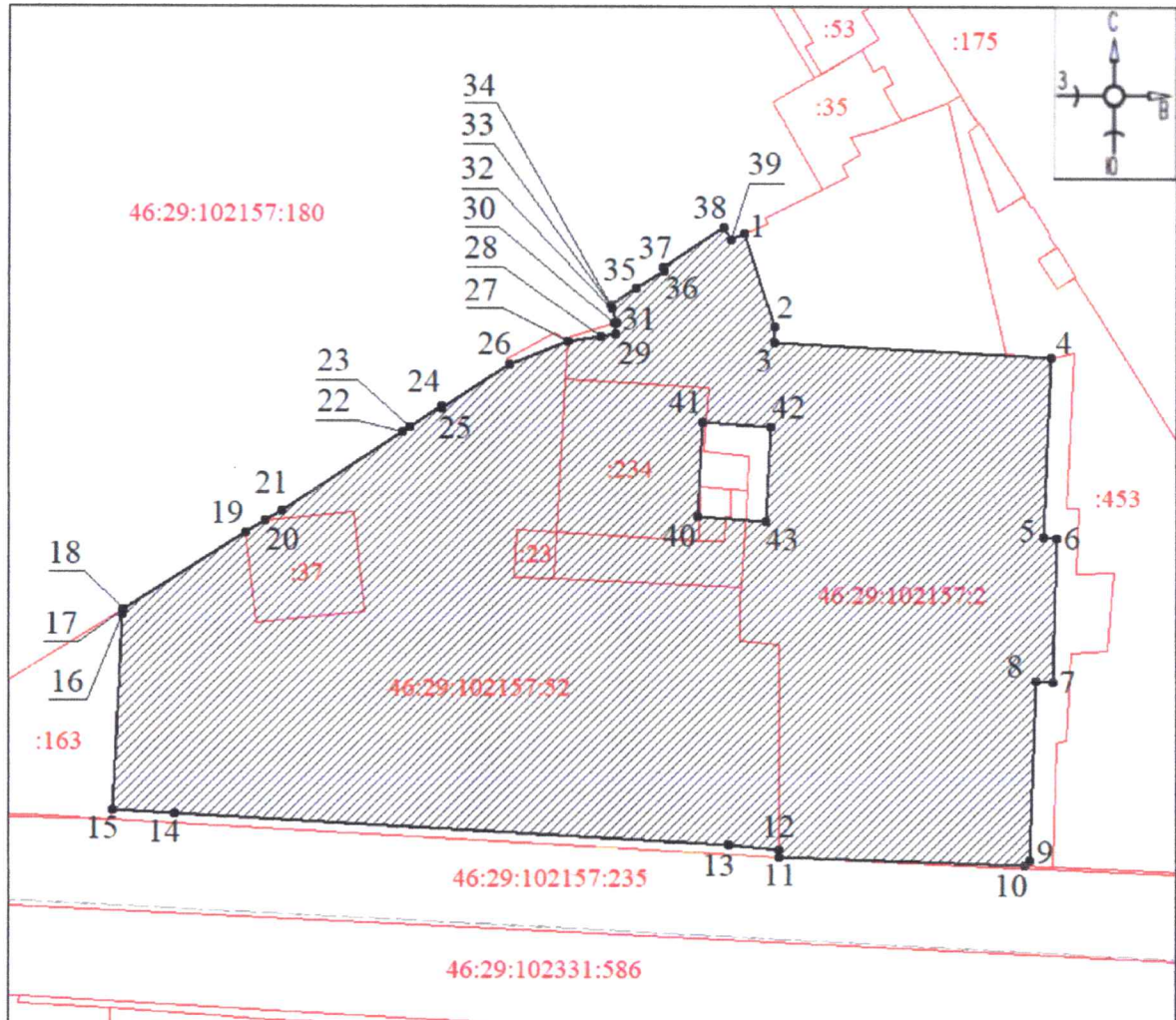
- границы территории участка ЕЗРЗ-1



●1 - обозначение характерной (поворотной) точки

Графические описания единой зоны регулирования застройки
и хозяйственной деятельности (ЕЗРЗ-2)

План границ территории участка ЕЗРЗ-2-1



Масштаб 1:600

Используемые условные знаки и обозначения:

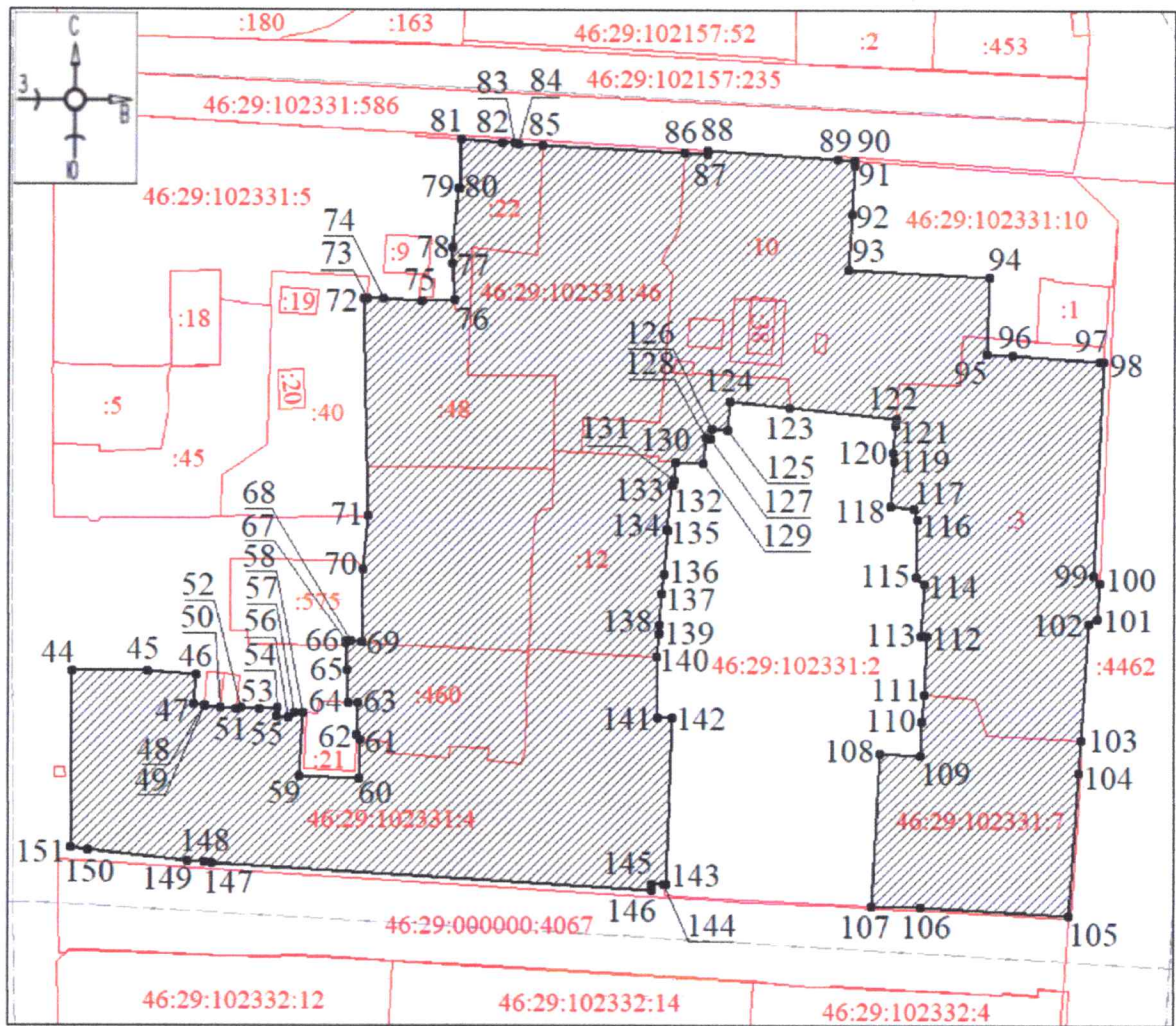


- границы территории участка ЕЗРЗ-2-1




●1 - обозначение характерной (поворотной) точки

План границ территории участка ЕЗРЗ-2-2



Масштаб 1:1200

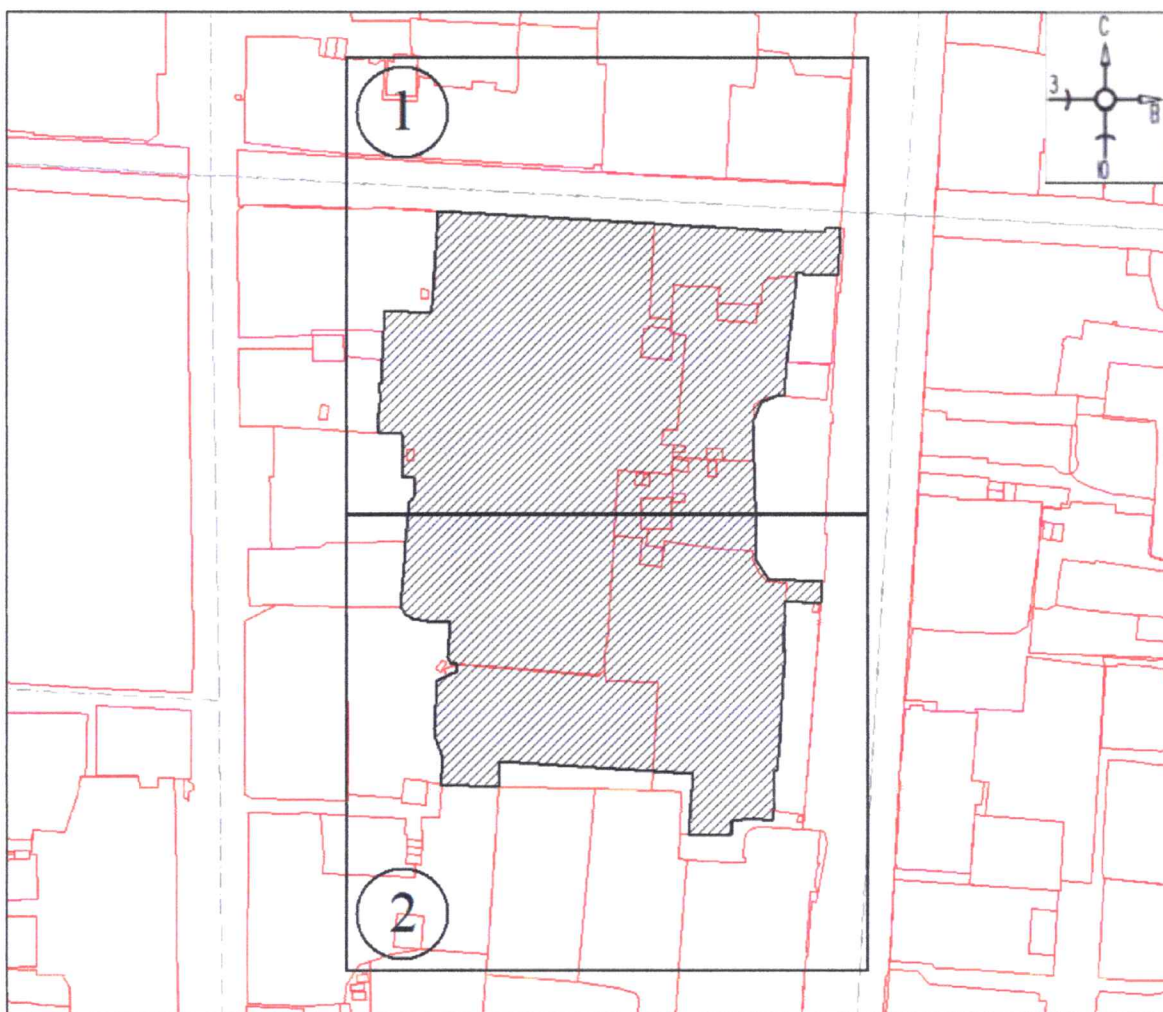
Используемые условные знаки и обозначения:



- границы территории участка ЕЗРЗ-2-2



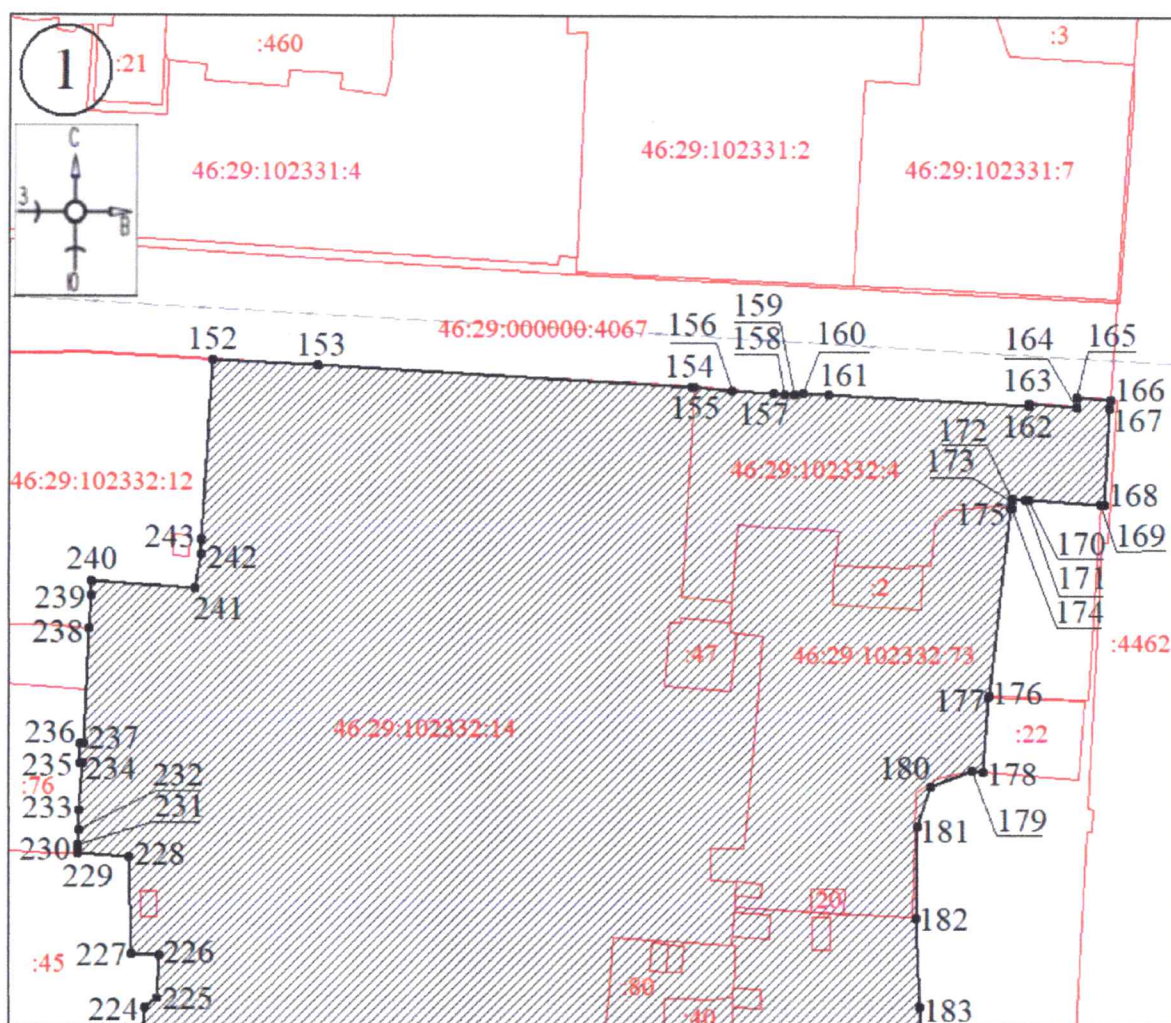
- обозначение характерной (поворотной) точки

План границ территории участка ЕЗРЗ-2-3**Масштаб 1:2000****Используемые условные знаки и обозначения:**

 - границы территории участка ЕЗРЗ-2-3

 - номер листа

План границ территории участка ЕЗРЗ-2-3



Масштаб 1:900

Используемые условные знаки и обозначения:

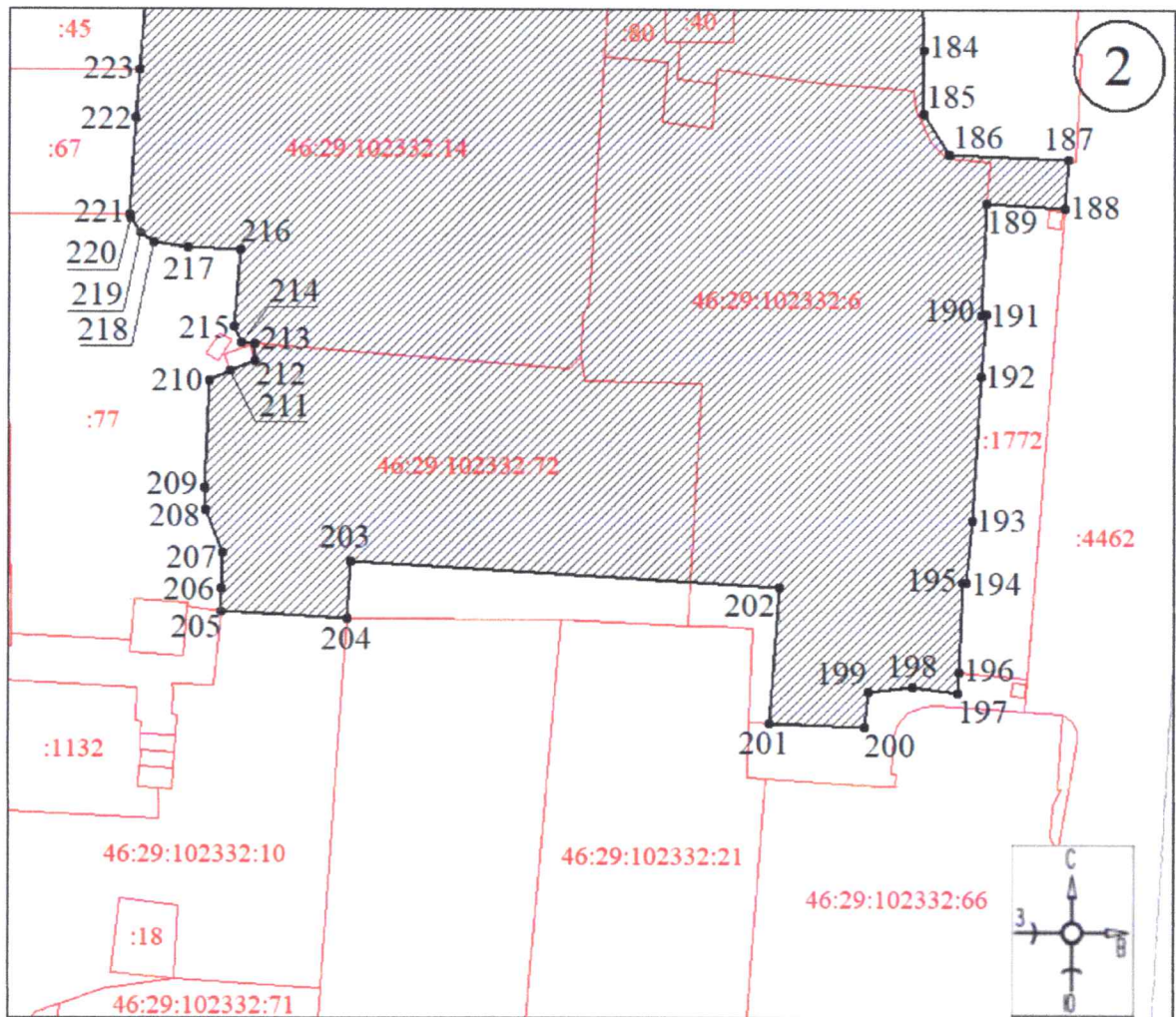


- границы территории участка ЕЗРЗ-2-3



●1 - обозначение характерной (поворотной) точки

План границ территории участка ЕЗРЗ-2-3



Масштаб 1:1200

Используемые условные знаки и обозначения:

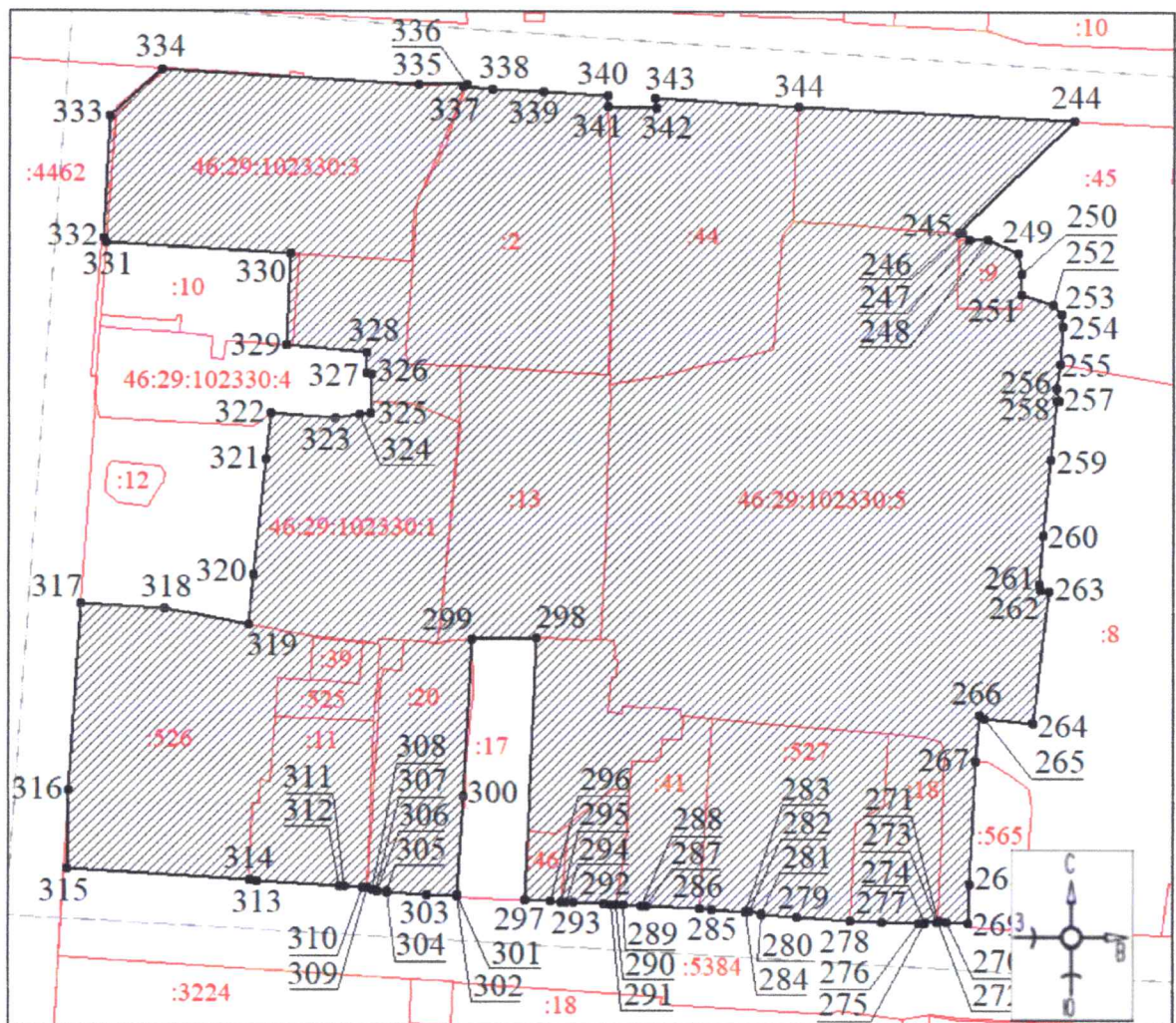


- границы территории участка ЕЗРЗ-2-3



- обозначение характерной (поворотной) точки

План границ территории участка ЕЗРЗ-2-4



Масштаб 1:1100

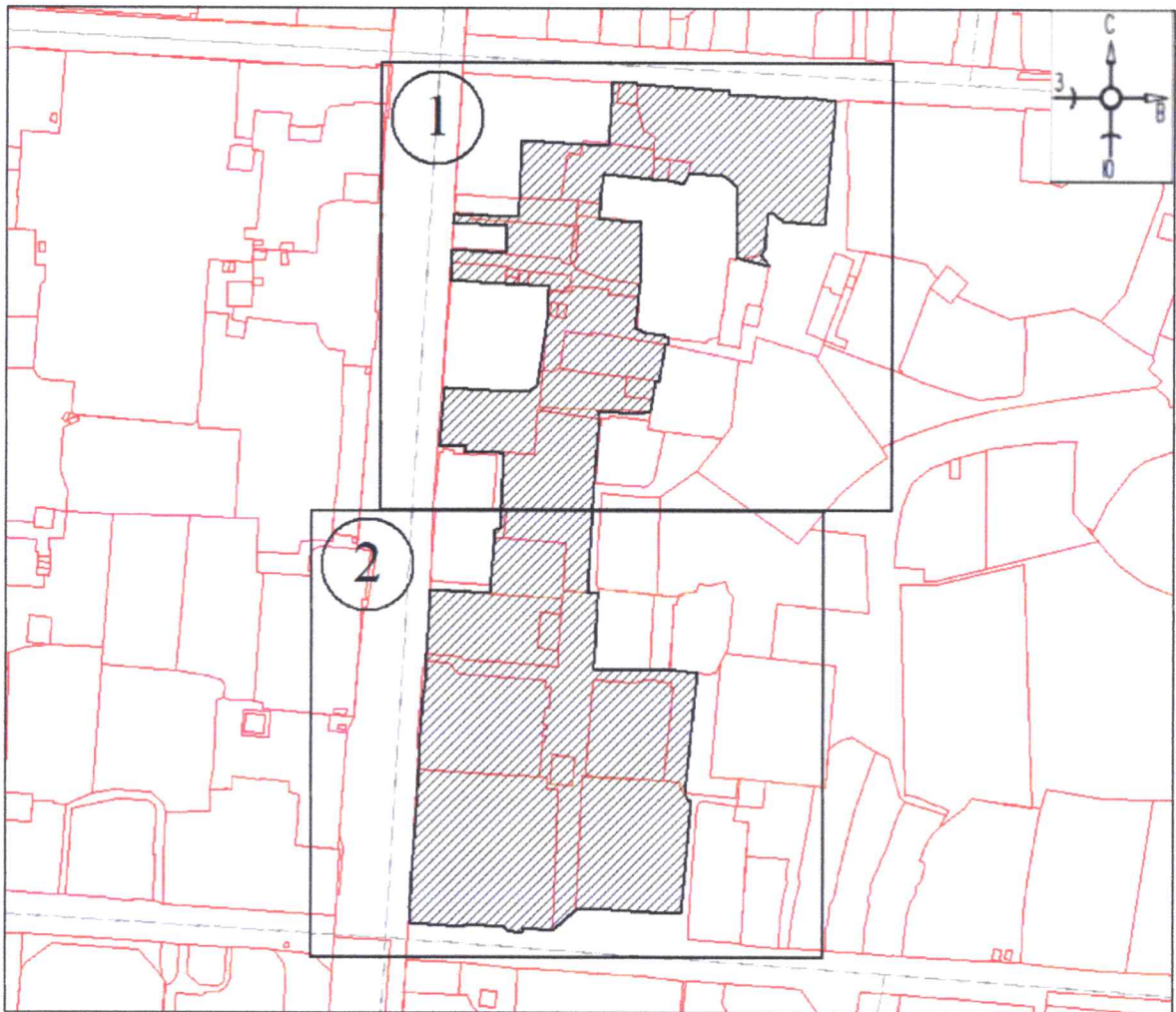
Используемые условные знаки и обозначения:



- границы территории участка ЕЗРЗ-2-4



- обозначение характерной (поворотной) точки

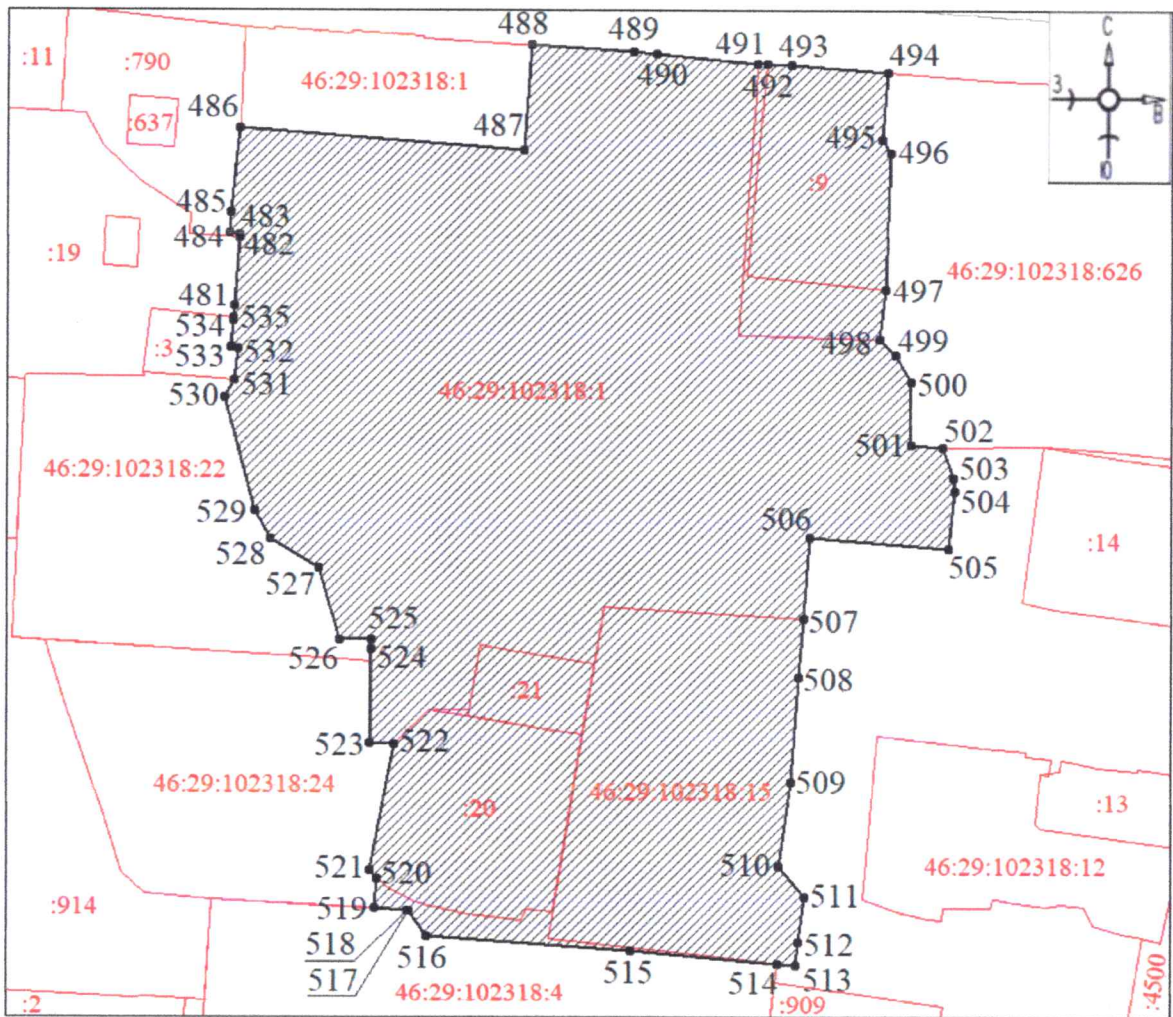
План границ территории участка ЕЗРЗ-2-5**Масштаб 1:2500****Используемые условные знаки и обозначения:**

- границы территории участка ЕЗРЗ-2-5



- номер листа

План границ территории участка ЕЗРЗ-2-6



Масштаб 1:800

Используемые условные знаки и обозначения:

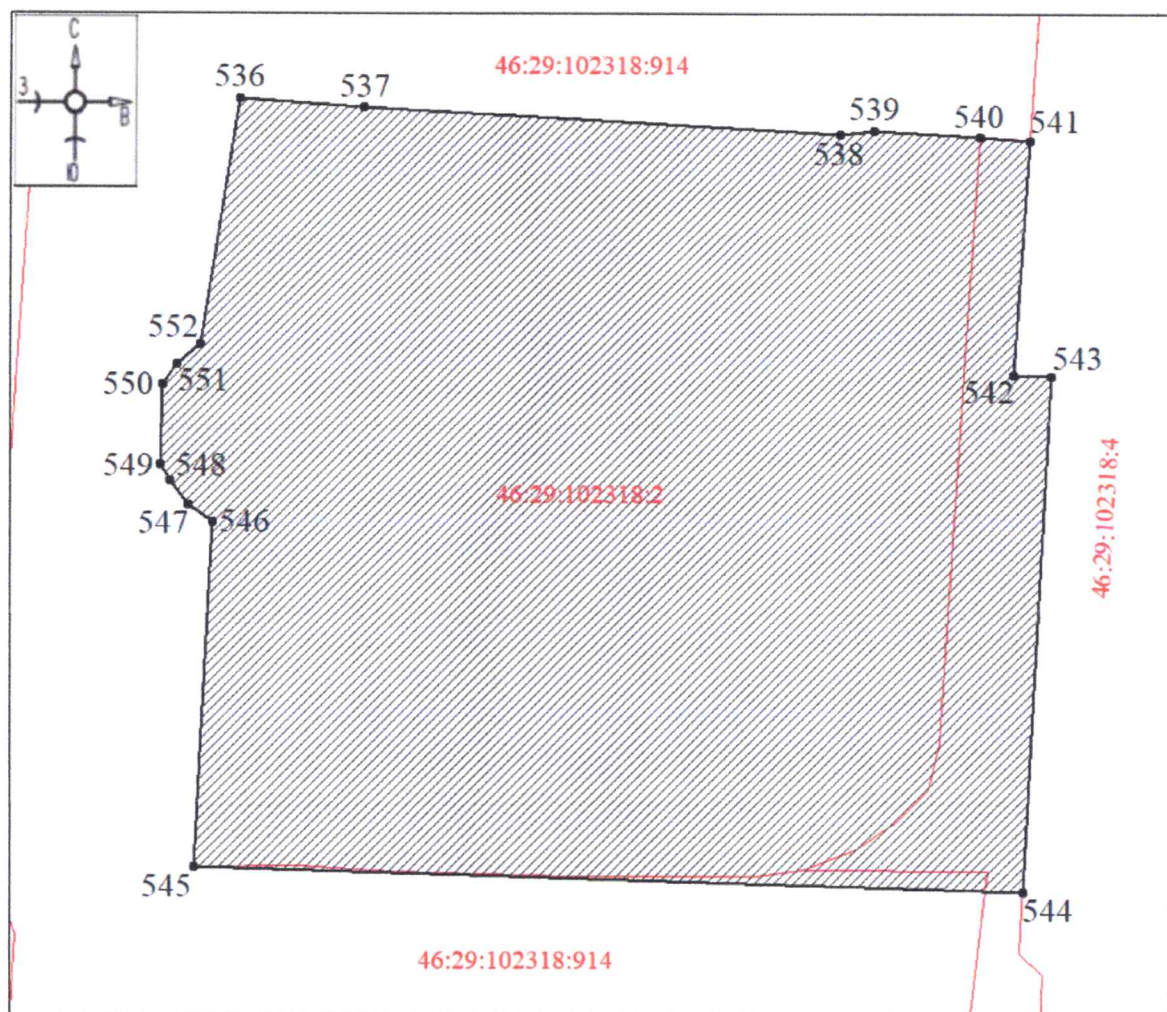


- границы территории участка ЕЗРЗ-2-6




- обозначение характерной (поворотной) точки

План границ территории участка ЕЗРЗ-2-7



Масштаб 1:300

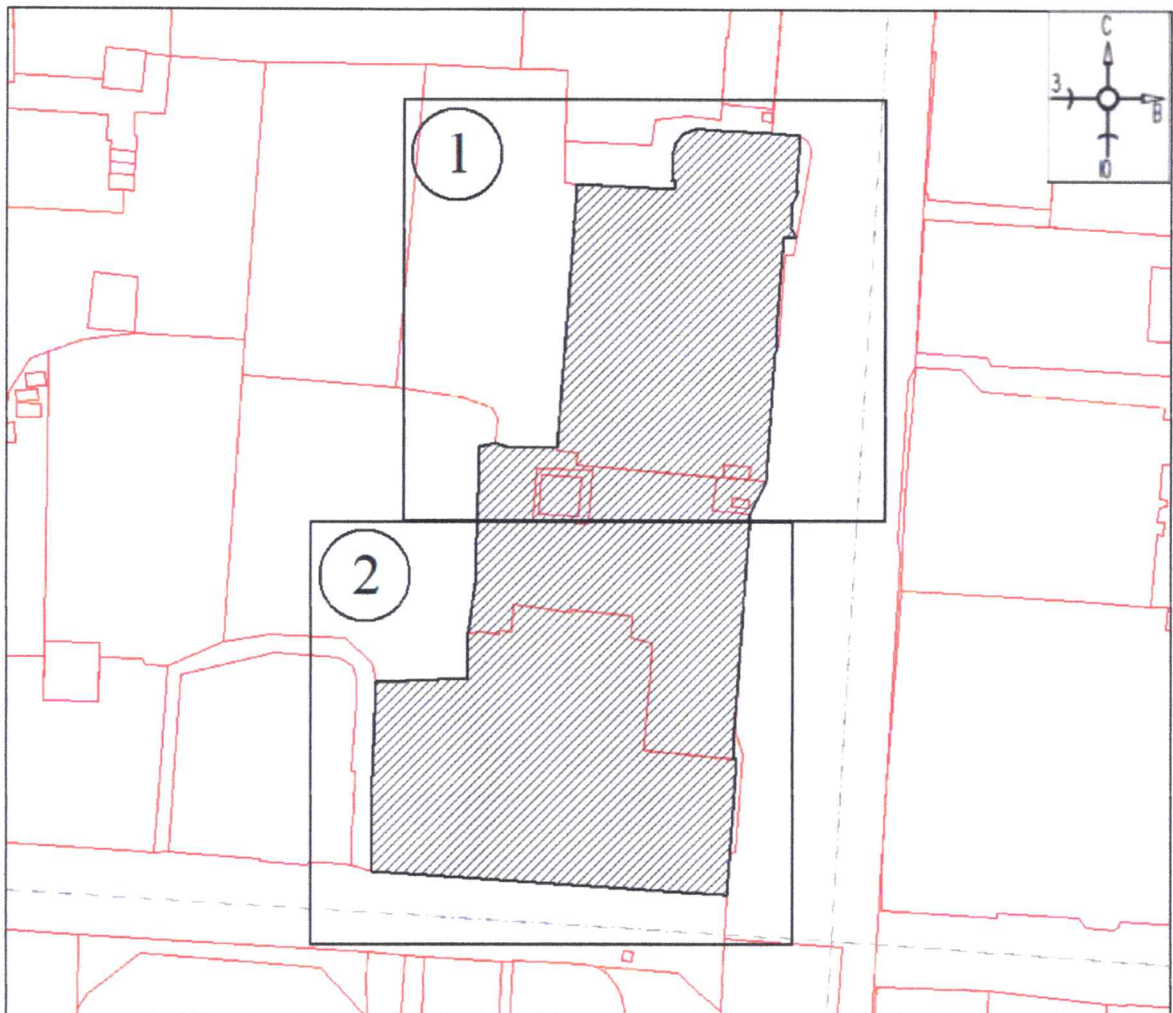
Используемые условные знаки и обозначения:



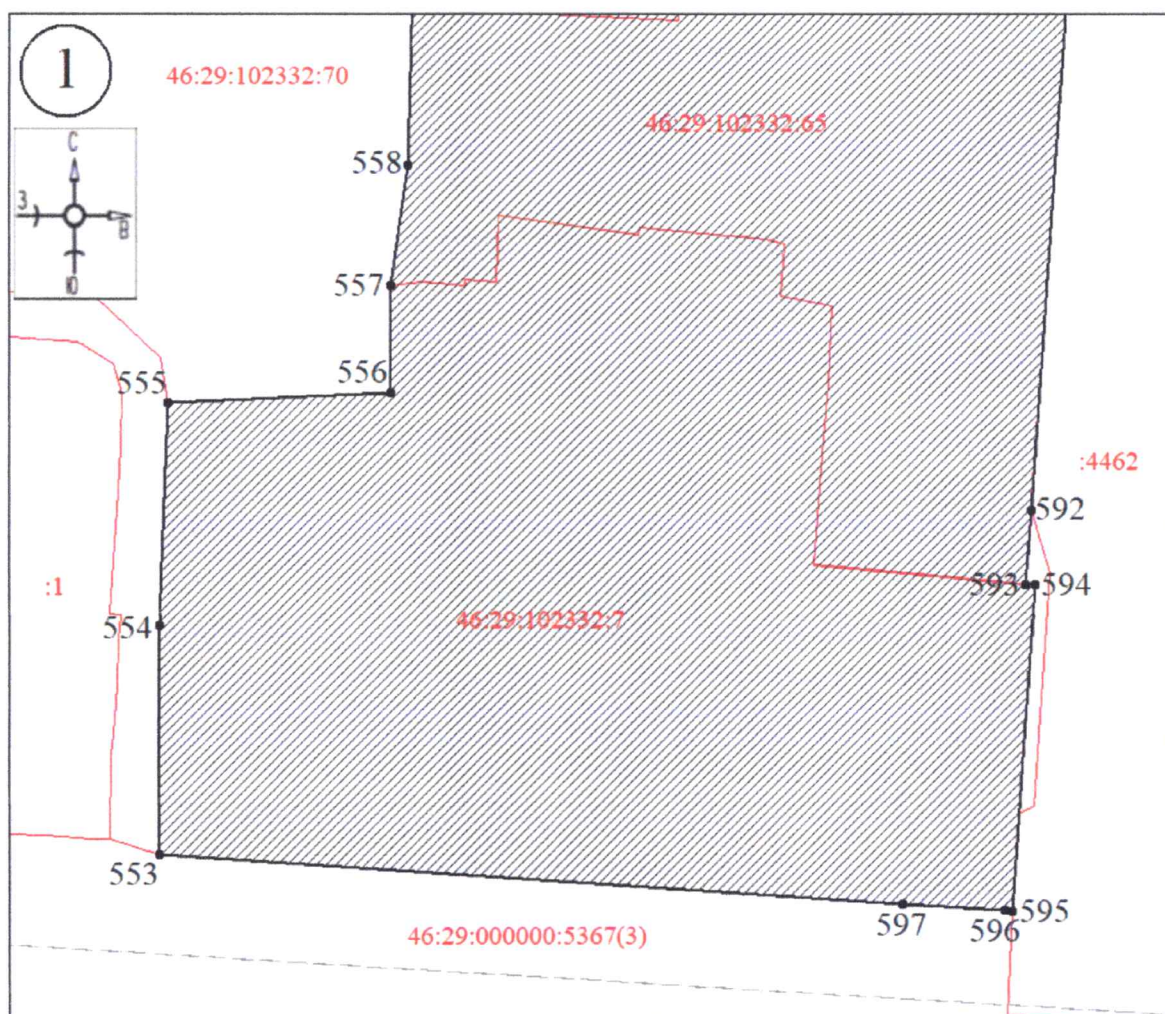
- границы территории участка ЕЗРЗ-2-7



●1 - обозначение характерной (поворотной) точки

План границ территории участка ЕЗРЗ-2-8**Масштаб 1:1200****Используемые условные знаки и обозначения:** - границы территории участка ЕЗРЗ-2-8 - номер листа

План границ территории участка ЕЗРЗ-2-8



Масштаб 1:500

Используемые условные знаки и обозначения:

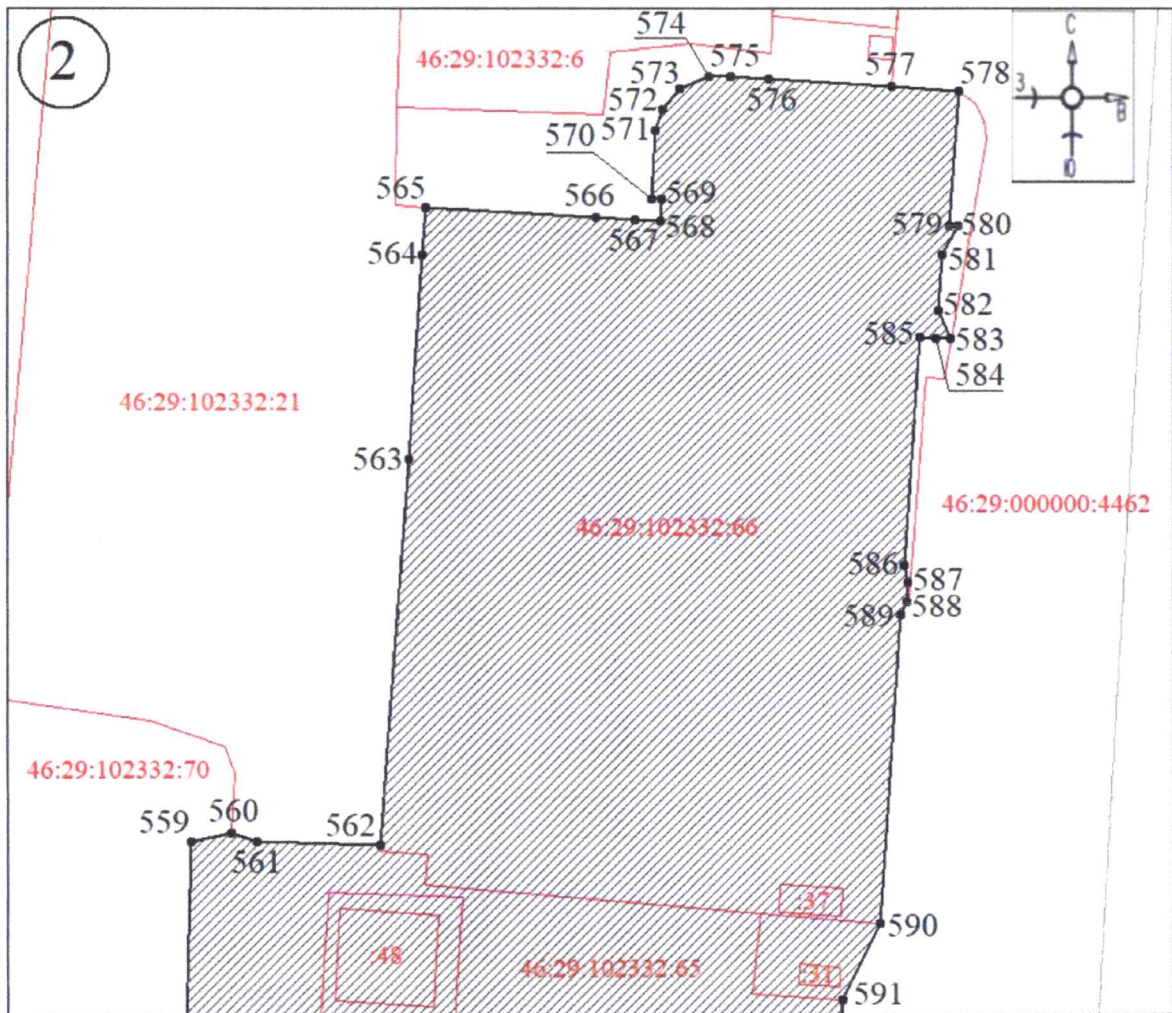


- границы территории участка ЕЗРЗ-2-8



●1 - обозначение характерной (поворотной) точки

План границ территории участка ЕЗРЗ-2-8



Масштаб 1:500

Используемые условные знаки и обозначения:

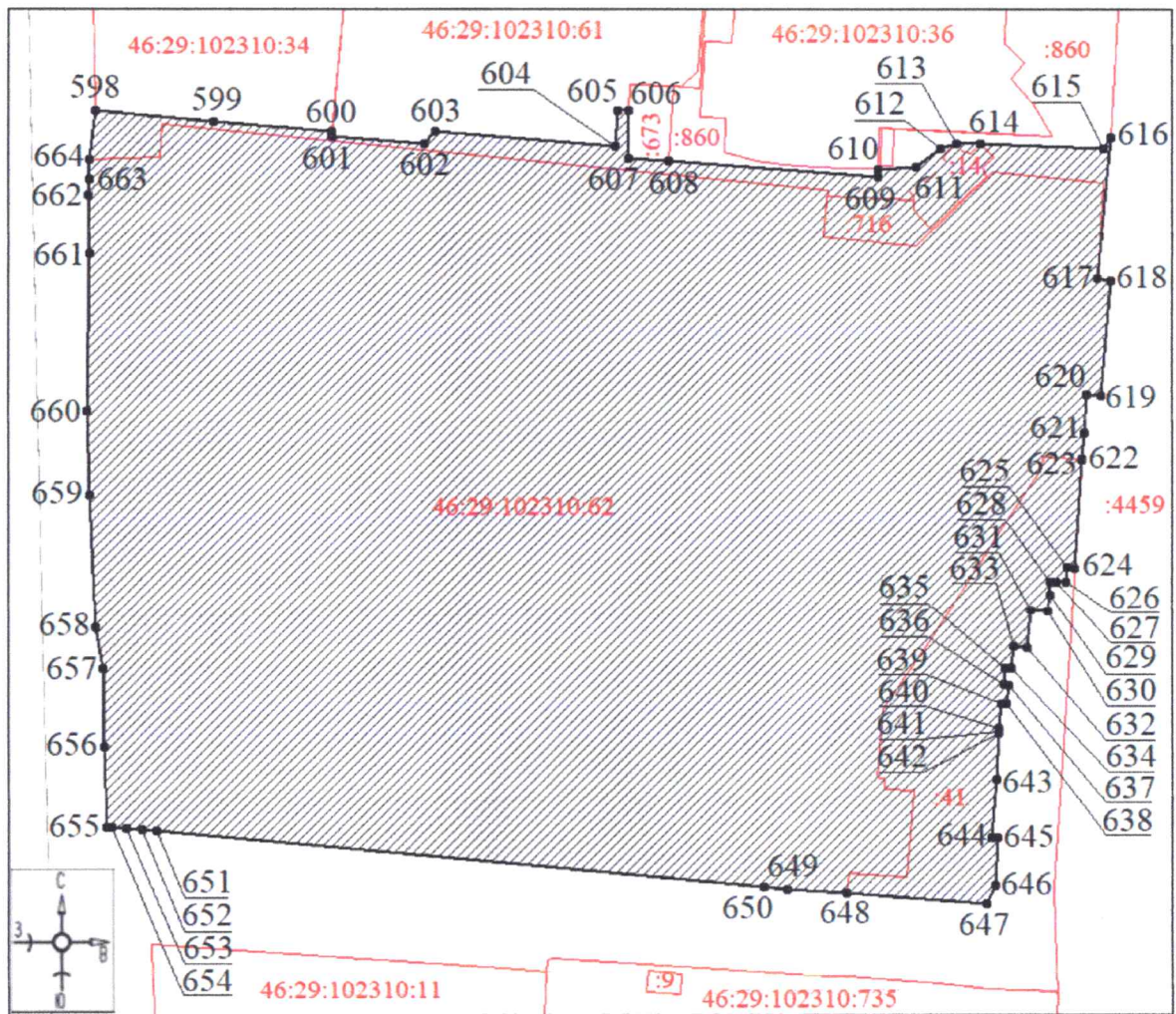


- границы территории участка ЕЗРЗ-2-8




- обозначение характерной (поворотной) точки

План границ территории участка ЕЗРЗ-2-9



Масштаб 1:1000

Используемые условные знаки и обозначения:



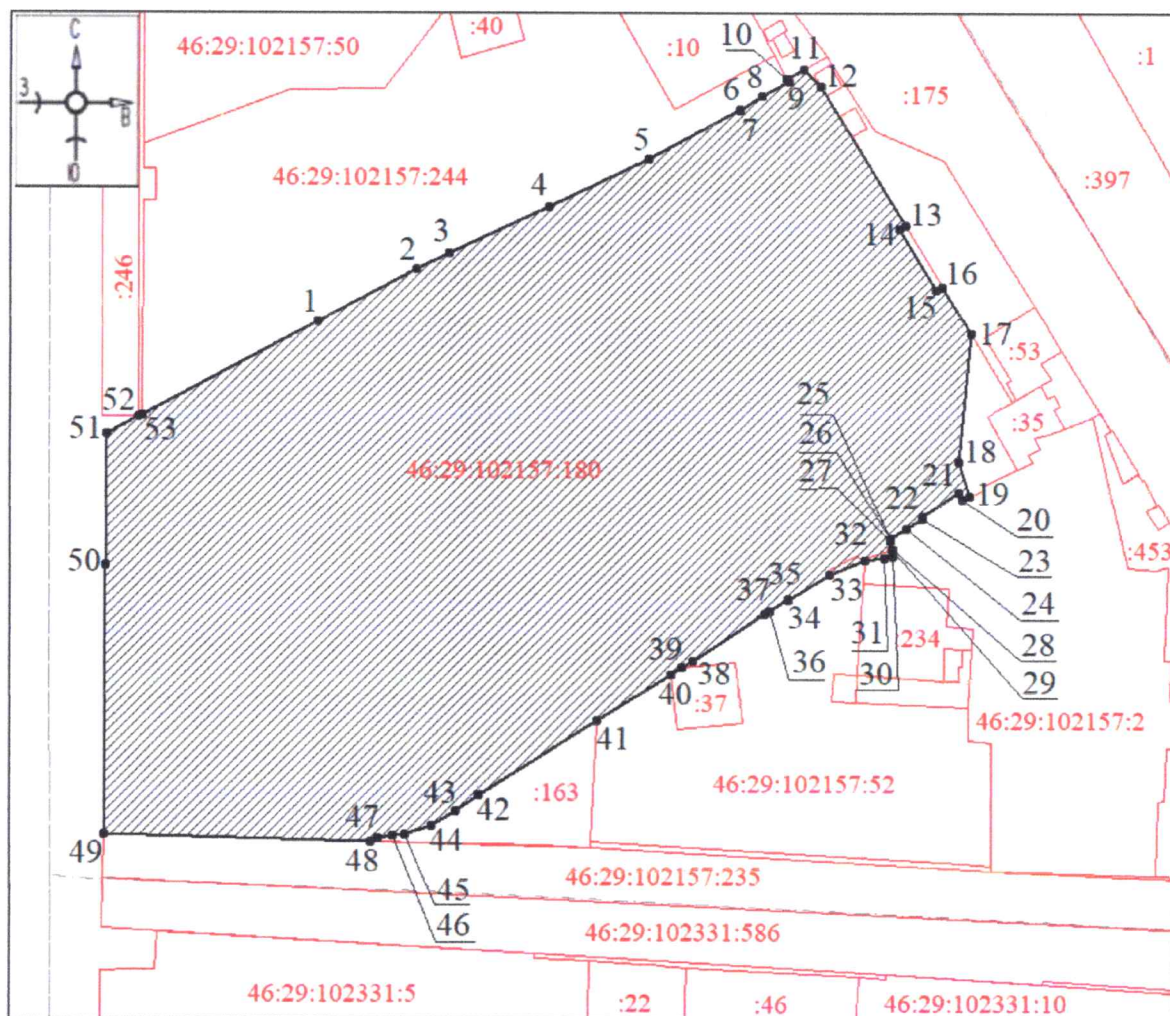
- границы территории участка ЕЗРЗ-2-9



●1 - обозначение характерной (поворотной) точки

Графические описания единой зоны регулирования застройки и хозяйственной деятельности (ЕЗРЗ-3)

План границ территории участка ЕЗРЗ-3-1



Масштаб 1:1000

Используемые условные знаки и обозначения:

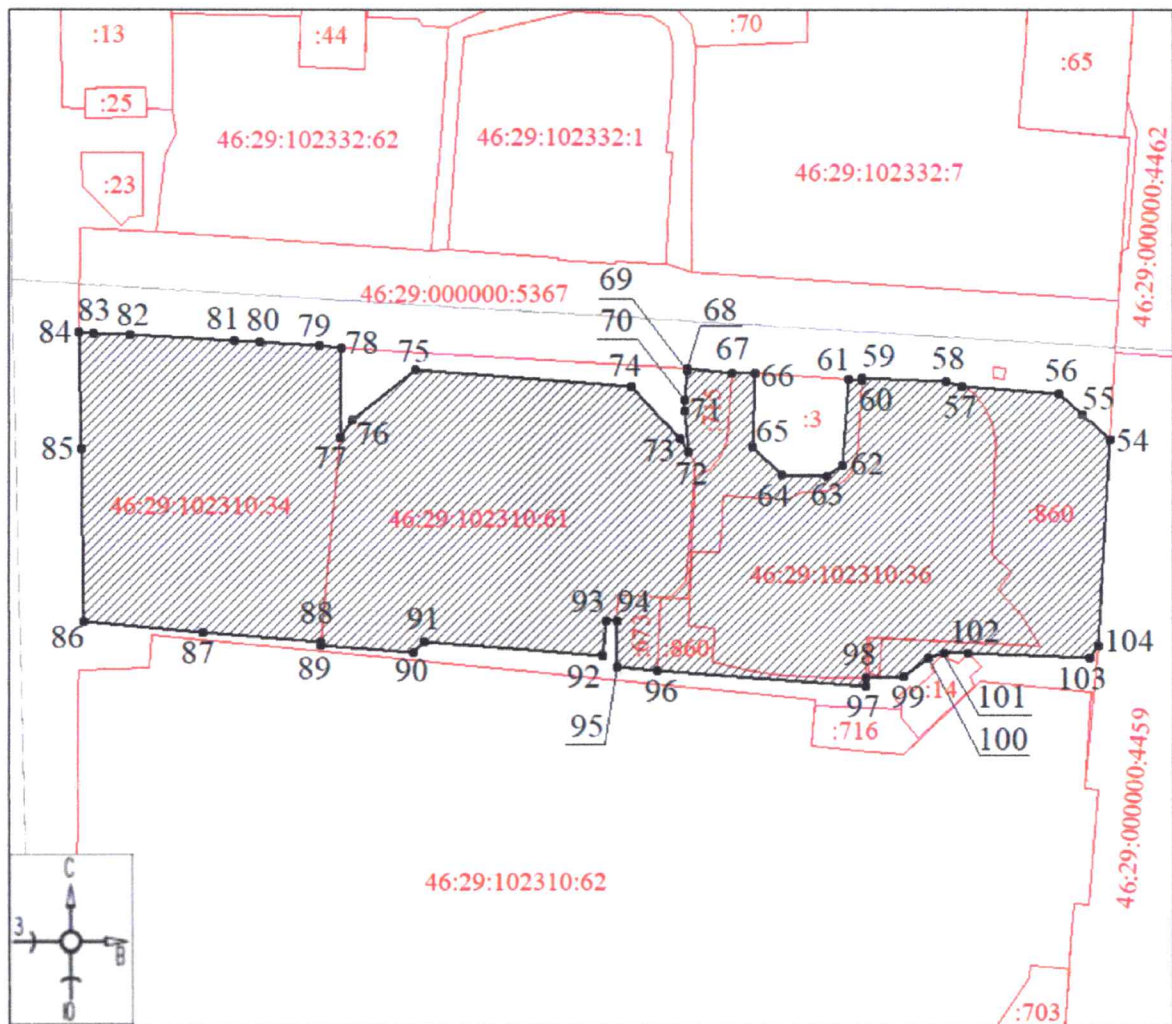


- границы территории участка ЕЗРЗ-3-1



- обозначение характерной (поворотной) точки

План границ территории участка ЕЗРЗ-3-2



Масштаб 1:1000

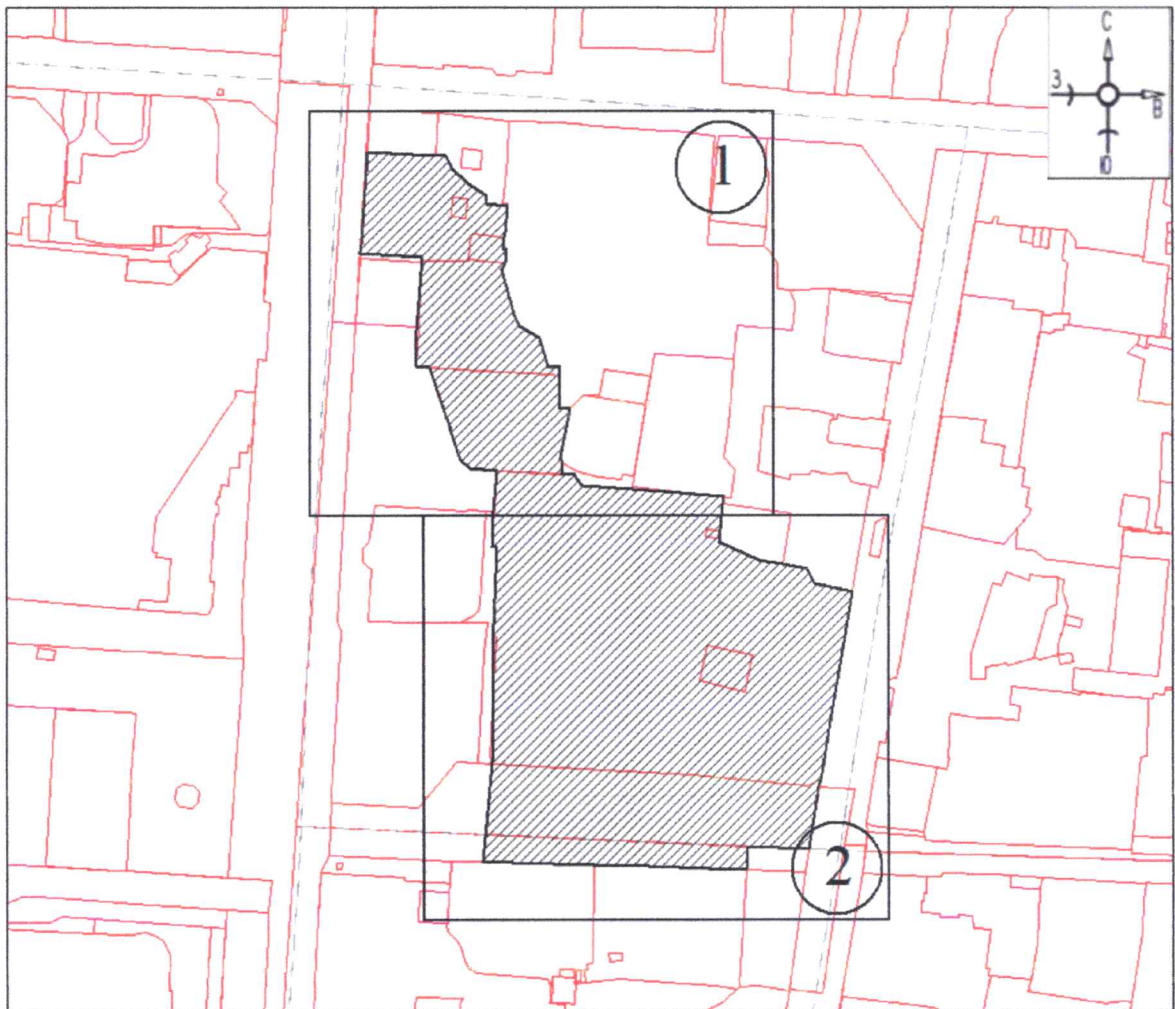
Используемые условные знаки и обозначения:



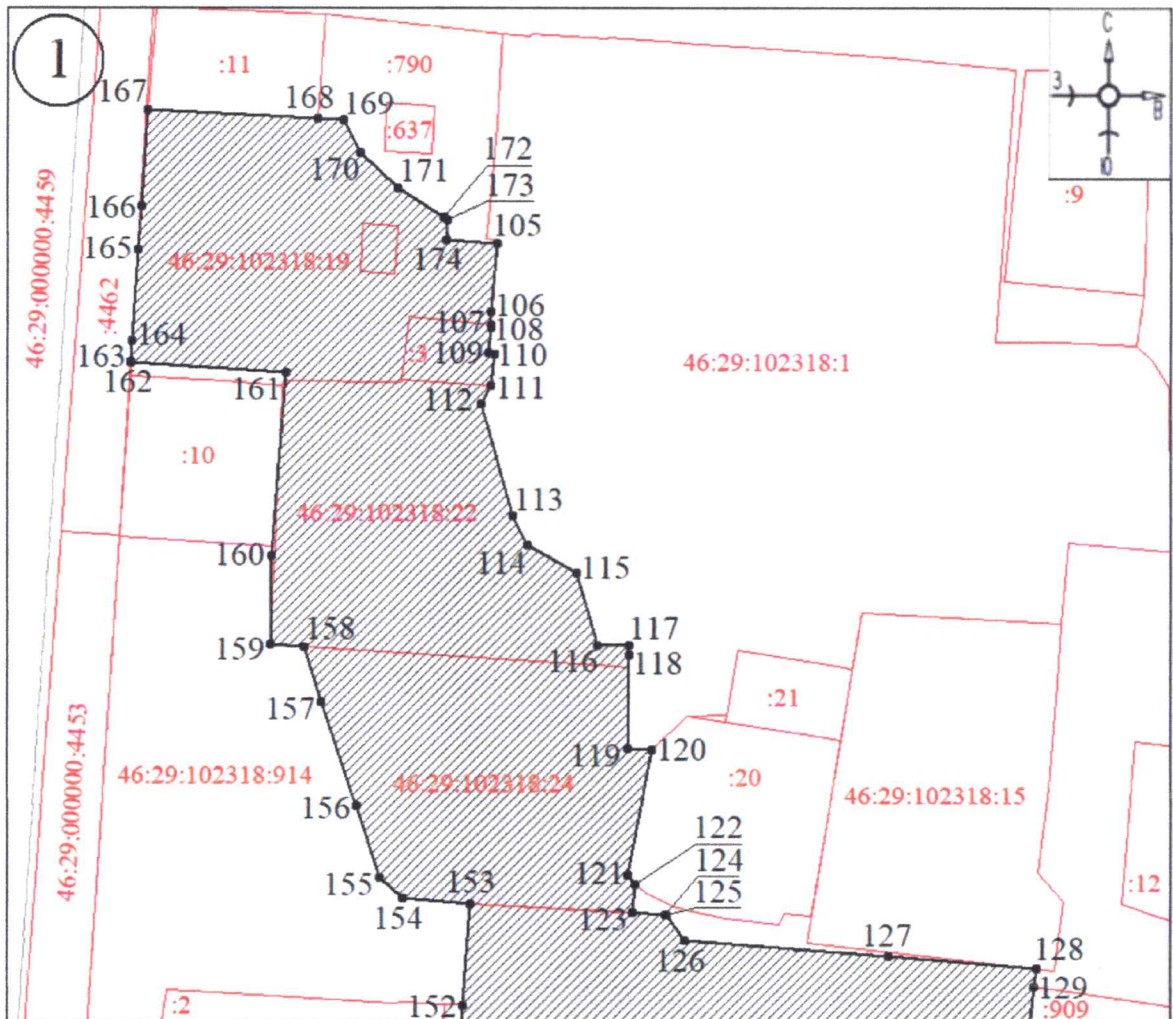
- границы территории участка ЕЗРЗ-3-2



●1 - обозначение характерной (поворотной) точки


План границ территории участка ЕЗРЗ-3-3**Масштаб 1:2500****Используемые условные знаки и обозначения:** - границы территории участка ЕЗРЗ-3-3 - номер листа

План границ территории участка ЕЗРЗ-3-3



Масштаб 1:800

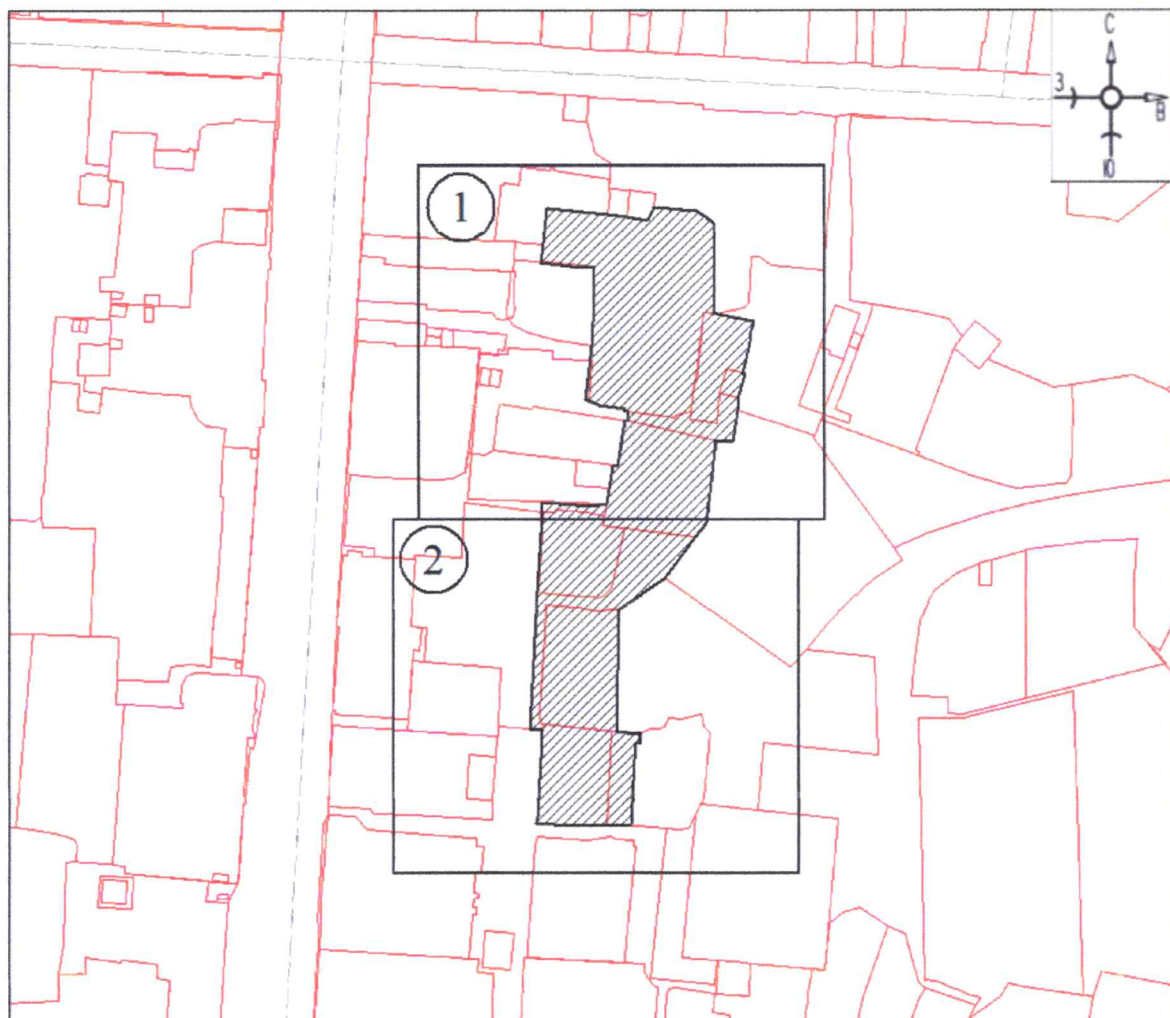
Используемые условные знаки и обозначения:



- границы территории участка ЕЗРЗ-3-3



- обозначение характерной (поворотной) точки

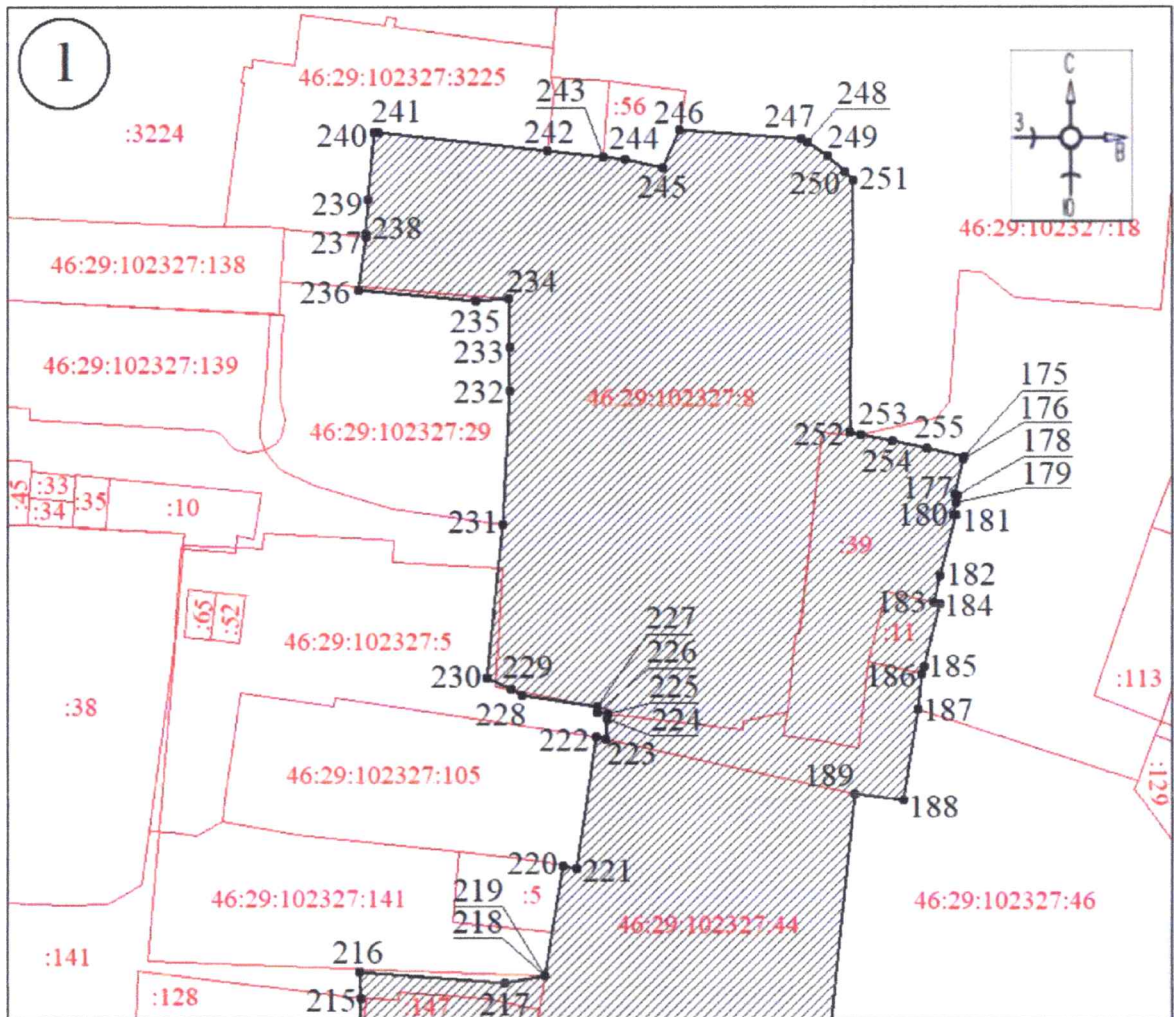
План границ территории участка ЕЗРЗ-3-4**Масштаб 1:2000****Используемые условные знаки и обозначения:**

- границы территории участка ЕЗРЗ-3-4



- номер листа

План границ территории участка ЕЗРЗ-3-4



Масштаб 1:700

Используемые условные знаки и обозначения:

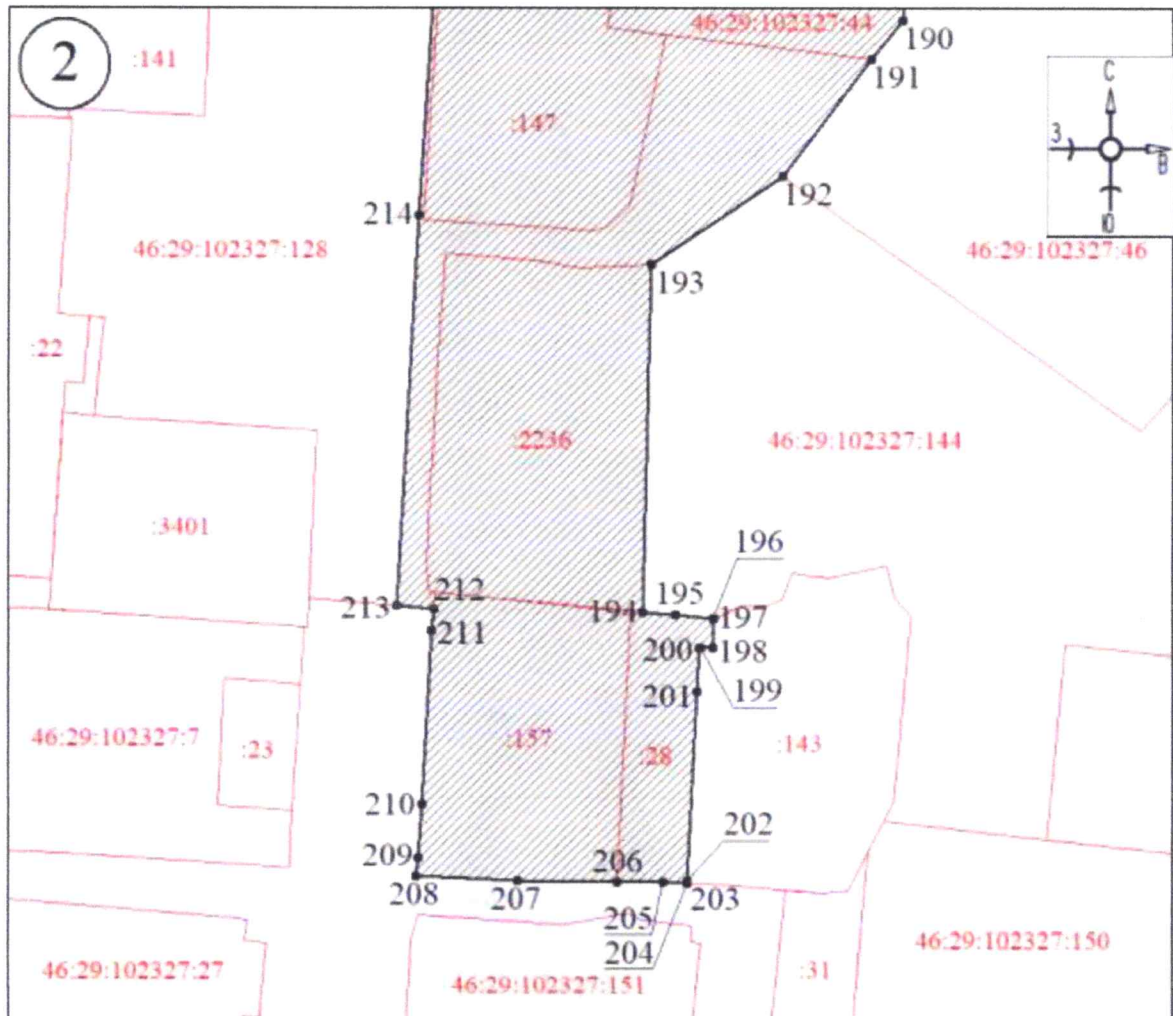


- границы территории участка ЕЗРЗ-3-4



- обозначение характерной (поворотной) точки

План границ территории участка ЕЗРЗ-3-4



Масштаб 1:700

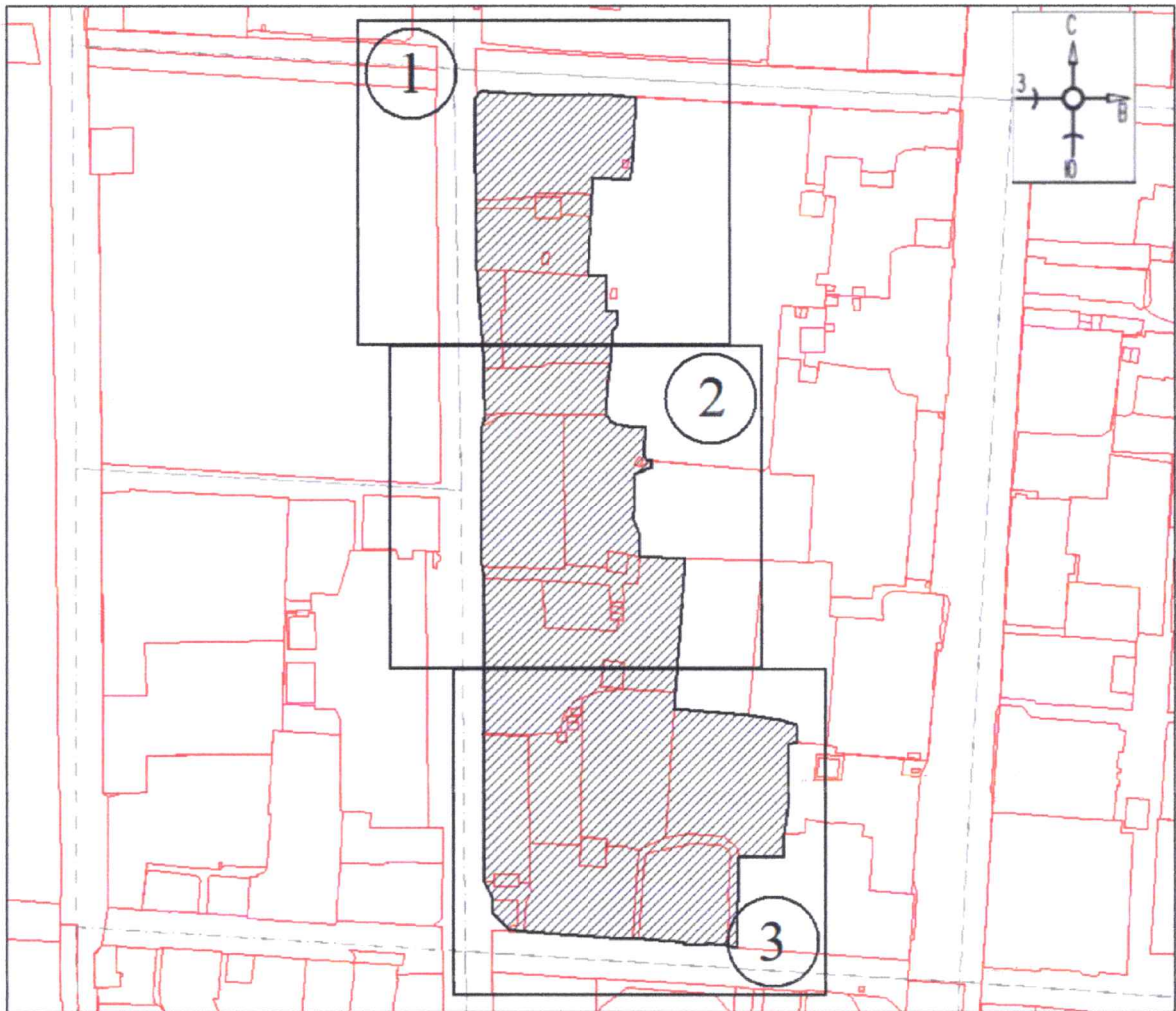

Используемые условные знаки и обозначения:



- границы территории участка ЕЗРЗ-3-4



●1 - обозначение характерной (поворотной) точки

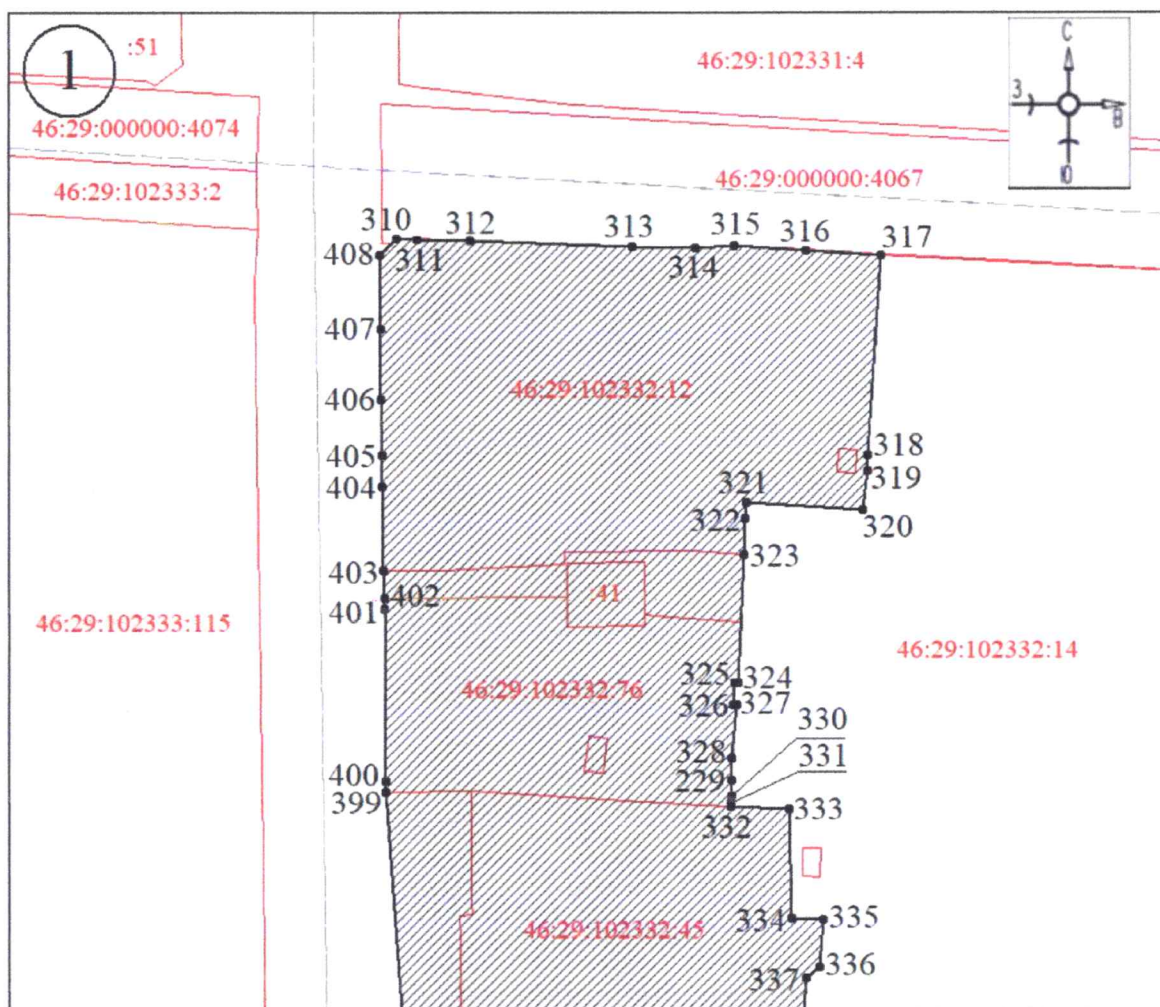
План границ территории участка ЕЗРЗ-3-6**Масштаб 1:2500****Используемые условные знаки и обозначения:**

- границы территории участка ЕЗРЗ-3-6



- номер листа

План границ территории участка ЕЗРЗ-3-6



Масштаб 1:800

Используемые условные знаки и обозначения:

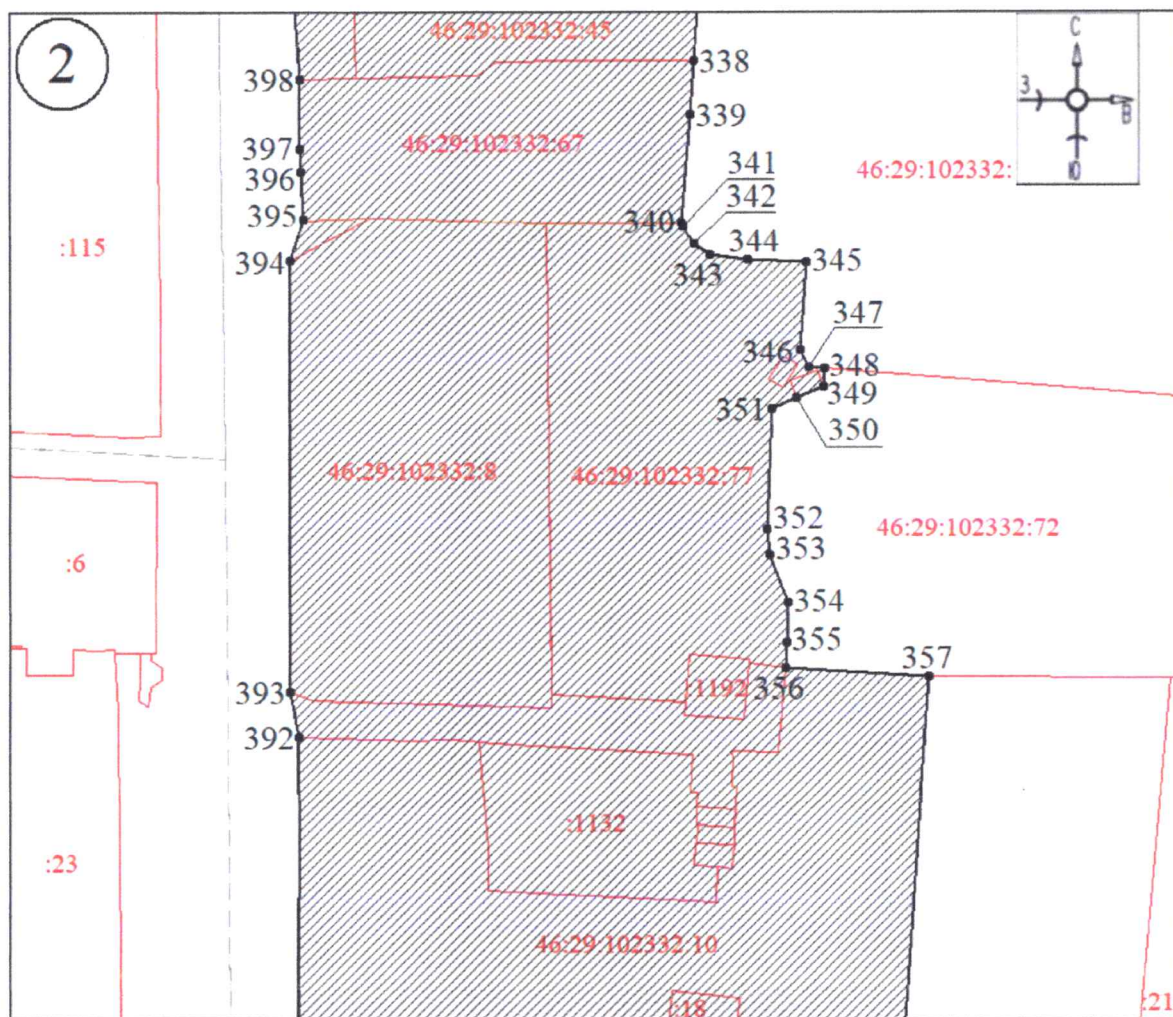


- границы территории участка ЕЗРЗ-3-6



- обозначение характерной (поворотной) точки

План границ территории участка ЕЗРЗ-3-6



Масштаб 1:700

Используемые условные знаки и обозначения:

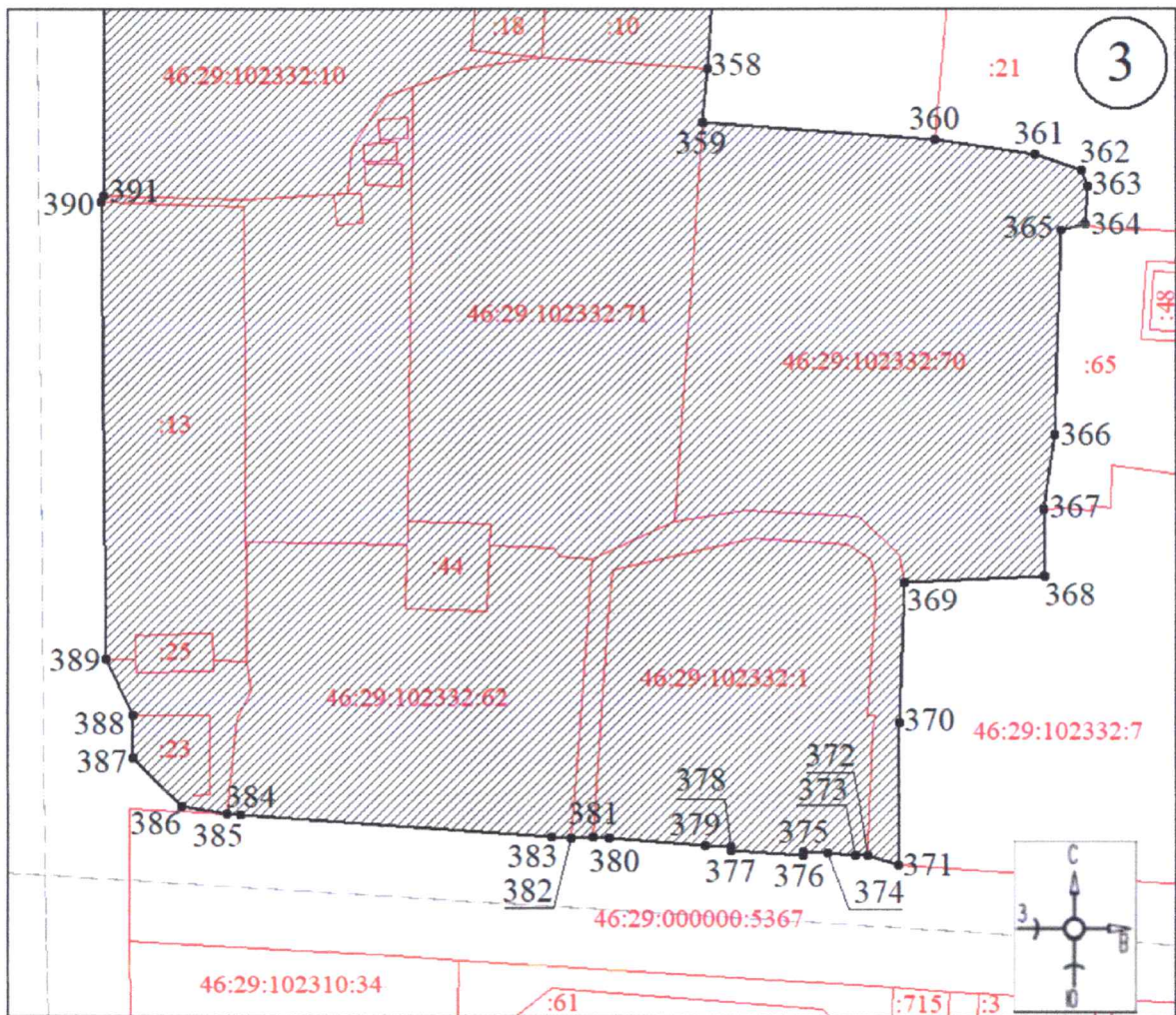


- границы территории участка ЕЗРЗ-3-6



- обозначение характерной (поворотной) точки

План границ территории участка ЕЗРЗ-3-6



Масштаб 1:700

Используемые условные знаки и обозначения:



- границы территории участка ЕЗРЗ-3-6



●1 - обозначение характерной (поворотной) точки

УТВЕРЖДЕНЫ
постановлением Администрации
Курской области
от 20.12.2022 № 1514-па

**Требования к градостроительным регламентам в границах
объединенной зоны охраны объектов культурного наследия,
расположенных на территории города Курска**

**Особый режим использования земель и земельных участков
и требования к градостроительным регламентам в границах
единой охранной зоны (ЕОЗ-1)**

Единая охранная зона с индексом 1 ЕОЗ-1 состоит из двух участков:
ЕОЗ-1-1, ЕОЗ-1-2.

В границах ЕОЗ-1 (ЕОЗ-1-1, ЕОЗ-1-2)

запрещается:

строительство объектов капитального строительства за исключением применения специальных мер, направленных на сохранение и восстановление (регенерацию) историко-градостроительной и (или) природной среды объекта культурного наследия (восстановление, воссоздание, восполнение частично или полностью утраченных элементов и (или) характеристик историко-градостроительной и (или) природной среды);

изменение исторических направлений улиц;

прокладка линейных объектов инженерной инфраструктуры (внешние сети водоснабжения, водоотведения, теплоснабжения, газоснабжения, телефонизации) надземным способом;

размещение вывесок и средств наружной информации и рекламы на крышах зданий и сооружений;

размещение рекламных щитов;

установка отдельно стоящих рекламных конструкций;

установка вышек сотовой связи;

установка некапитальных строений, сооружений, за исключением временных на период проведения строительных работ и установленных

настоящими требованиями: высотой не более 5,0 метров от планировочной отметки уровня земли до верхней отметки объекта;

установка глухих ограждений, за исключением временных на период проведения строительных работ;

вырубка деревьев, за исключением санитарных рубок;

ведение хозяйственной деятельности, проведение любых работ, негативно влияющих на объекты культурного наследия, нарушающих историко-культурный ландшафт и отдельные его элементы, историческую планировочную структуру кварталов;

разрешается:

проведение земляных, землеустроительных, мелиоративных, хозяйственных и иных работ, направленных на сохранение и восстановление (регенерацию) историко-градостроительной и (или) природной среды объекта культурного наследия (восстановление, воссоздание, восполнение частично или полностью утраченных элементов и (или) характеристик историко-градостроительной и (или) природной среды);

использование земельных участков и объектов капитального строительства в соответствии с видами разрешённого использования, установленными Правилами землепользования и застройки города Курска с учётом запретов и ограничений, установленных настоящими требованиями;

ремонт, реконструкция линейных объектов транспортной инфраструктуры;

ремонт, реконструкция, установка объектов транспортной инфраструктуры (остановочных павильонов городского пассажирского транспорта);

установка технических средств регулирования дорожного движения высотой не более 4,0 метров;

организация открытых парковок на специально отведенных площадках;

ремонт и реконструкция существующих линейных объектов инженерной инфраструктуры, прокладка новых сетей (водоснабжения, водоотведения, теплоснабжения, газоснабжения, телефонизации) подземным способом, новых сетей электроснабжения – надземным способом;

благоустройство и озеленение территории, включая:

организацию пешеходных площадок, дорожек, тротуаров с использованием в покрытии традиционных материалов (камень, гранит, брусчатка и иные материалы, а также имитирующие натуральные);

организацию велосипедных дорожек, дорожек для средств индивидуальной мобильности;

размещение малых архитектурных форм, лестниц, скамеек, урн, пандусов и других приспособлений, в том числе обеспечивающих передвижение маломобильных групп населения;

посадку зеленых насаждений с компактной кроной, разбивка газонов, цветников на основе разработанных проектов;

установку произведений монументально-декоративного искусства высотой не более 4,0 метров;

установка опор наружного освещения не более 8,0 метров;

организация ночной подсветки фасадов;

размещение мобильных элементов информационно-декоративного оформления событийного характера, включая праздничное оформление, устанавливаемых на срок проведения публичных мероприятий;

установка информационных (навигационных) указателей туристического назначения;

проведение земляных, строительных работ и иной хозяйственной деятельности при наличии заключения о возможности их проведения при определении отсутствия или наличия выявленных объектов археологического наследия на землях и земельных участках, подлежащих воздействию;

проведение земляных, строительных работ и иной хозяйственной деятельности на землях и земельных участках, примыкающих к земельным участкам в границах территории объекта культурного наследия, при наличии в проектной документации разделов по обеспечению сохранности объекта культурного наследия;

соблюдение требований в области охраны окружающей среды, необходимых для обеспечения сохранности объектов культурного наследия в их историческом и ландшафтном окружении, а также сохранности природного ландшафта;

проведение мероприятий, направленных на обеспечение экологической и пожарной безопасности.

Режим использования земель и земельных участков в границах единой зоны регулирования застройки и хозяйственной деятельности (ЕЗРЗ)

Единая зона регулирования застройки и хозяйственной деятельности с индексом 1 ЕЗРЗ-1 состоит из одного участка.

Единая зона регулирования застройки и хозяйственной деятельности с индексом 2 ЕЗРЗ-2 состоит из девяти участков: ЕЗРЗ-2-1, ЕЗРЗ-2-2, ЕЗРЗ-2-3, ЕЗРЗ-2-4, ЕЗРЗ-2-5, ЕЗРЗ-2-6, ЕЗРЗ-2-7, ЕЗРЗ-2-8, ЕЗРЗ-2-9.

Единая зона регулирования застройки и хозяйственной деятельности с индексом 3 ЕЗРЗ-3 состоит из шести участков: ЕЗРЗ-3-1, ЕЗРЗ-3-2, ЕЗРЗ-3-3, ЕЗРЗ-3-4, ЕЗРЗ-3-5, ЕЗРЗ-3-6.

В границах ЕЗРЗ (ЕЗРЗ-1, ЕЗРЗ-2 (ЕЗРЗ-2-1, ЕЗРЗ-2-2, ЕЗРЗ-2-3, ЕЗРЗ-2-4, ЕЗРЗ-2-5, ЕЗРЗ-2-6, ЕЗРЗ-2-7, ЕЗРЗ-2-8, ЕЗРЗ-2-9), ЕЗРЗ-3 (ЕЗРЗ-3-1, ЕЗРЗ-3-2, ЕЗРЗ-3-3, ЕЗРЗ-3-4, ЕЗРЗ-3-5, ЕЗРЗ-3-6))

запрещается:

изменение исторических направлений улиц;

размещение вывесок и средств наружной информации и рекламы на крышах зданий и сооружений;

размещение вывесок и средств наружной информации и рекламы с использованием открытого способа свечения, а также в виде фоновых конструкций, световых коробов, за исключением конструкций в витринах;

размещение рекламных щитов;

прокладка линейных объектов инженерной инфраструктуры (внешние сети водоснабжения, водоотведения, теплоснабжения, газоснабжения, электроснабжения, телефонизации) по фасадам зданий, выходящих на красные линии улиц;

установка глухих ограждений, за исключением временных на период проведения строительных работ;

установка вышек сотовой связи;

складирование огнеопасных и взрывопожароопасных объектов и материалов;

ведение хозяйственной деятельности, проведение любых работ, негативно влияющих на объекты культурного наследия, нарушающих историко-культурный ландшафт, историческую планировочную структуру кварталов;

разрешается:

проведение работ, направленных на восстановление историко-градостроительной и природной среды;

использование земельных участков и объектов капитального строительства в соответствии с видами разрешённого использования, установленными Правилами землепользования и застройки города Курска с учётом запретов и ограничений, установленных настоящими требованиями;

ограниченное строительство, реконструкция, капитальный ремонт объектов капитального строительства;

ремонт объектов капитального строительства;

капитальный ремонт и реконструкция существующих объектов капитального строительства в пределах существующих объемно-пространственных характеристик (площади застройки, высоты) с применением в отделке фасадов: натуральных материалов: древесина, кирпич, металл, штукатурка фасадов под покраску, кирпич под покраску; с сохранением архитектурного облика исторически ценных объектов, расположенных по адресам: ул. Мирная, 9; ул. Ленина, 65, 66, 90/1, 90/2; ул. Карла Маркса, 2; ул. Гоголя, 10;

применение при строительстве, реконструкции, ремонте в отделке фасадов объектов капитального строительства натуральных материалов: камень, древесина, кирпич, металл, а также имитирующих натуральные; штукатурка фасадов под покраску, кирпич под покраску, открытый кирпич;

снос (демонтаж) объектов капитального строительства;

ремонт, установка, снос (демонтаж) некапитальных строений, сооружений высотой не более 5,0 метров от планировочной отметки уровня земли до верхней отметки объекта (высотный параметр установлен в относительных отметках, является величиной постоянной);

ремонт и реконструкция существующих линейных объектов инженерной инфраструктуры, прокладка новых сетей (водоснабжения, водоотведения, теплоснабжения, газоснабжения, телефонизации) подземным способом, новых сетей электроснабжения – надземным способом;

ремонт, реконструкция, строительство линейных объектов транспортной инфраструктуры;

ремонт, реконструкция, установка объектов транспортной инфраструктуры (остановочных павильонов городского пассажирского транспорта и иные);

установка технических средств регулирования дорожного движения высотой не более 4,0 метров;

освоение подземного пространства, вертикальная планировка территорий;

организация подземных и открытых наземных парковок, стоянок на специально отведенных площадках;

благоустройство и озеленение территории, размещение малых архитектурных форм, лестниц, скамеек, урн, пандусов и других приспособлений, в том числе обеспечивающих передвижение маломобильных групп населения, организация пешеходных площадок, дорожек, тротуаров с использованием в покрытии традиционных материалов (камень, гранит, брусчатка и иные материалы, а также имитирующие натуральные), организация велосипедных дорожек, дорожек

для средств индивидуальной мобильности, установка информационных указателей;

установка опор наружного освещения высотой не более 8,0 метров;
организация ночной подсветки фасадов;

санитарные рубки деревьев, рубки ухода, рубки деревьев с проведением компенсационного озеленения;

проведение земляных, строительных работ и иной хозяйственной деятельности на землях и земельных участках, примыкающих к земельным участкам в границах территории объекта культурного наследия, при наличии в проектной документации разделов по обеспечению сохранности объекта культурного наследия;

проведение земляных, строительных работ и иной хозяйственной деятельности при наличии заключения о возможности их проведения при определении отсутствия или наличия выявленных объектов археологического наследия на землях и земельных участках, подлежащих воздействию;

проведение мероприятий, направленных на обеспечение пожарной и экологической безопасности.

Требования к градостроительным регламентам в границах единой зоны регулирования застройки и хозяйственной деятельности (ЕЗРЗ)

В границах ЕЗРЗ (ЕЗРЗ-1, ЕЗРЗ-2 (ЕЗРЗ-2-1, ЕЗРЗ-2-2, ЕЗРЗ-2-3, ЕЗРЗ-2-4, ЕЗРЗ-2-5, ЕЗРЗ-2-6, ЕЗРЗ-2-7, ЕЗРЗ-2-8, ЕЗРЗ-2-9), ЕЗРЗ-3 (ЕЗРЗ-3-1, ЕЗРЗ-3-2, ЕЗРЗ-3-3, ЕЗРЗ-3-4, ЕЗРЗ-3-5, ЕЗРЗ-3-6)

разрешается:

процент застройки в границах кварталов не более 70;

процент свободной от застройки территории, включая территории общего пользования (улицы, дороги, площади, склоны балок, береговую полосу и иные), не менее 30, из них процент озелененности не менее 5;

реконструкция существующих объектов капитального строительства, предельные параметры которых превышают установленную настоящими требованиями предельную высоту зданий, строений, сооружений, без увеличения их объемно-пространственных параметров;

при установлении на крыше архитектурных элементов: купола, башни, фронтоны и другие элементы, их высота должна составлять не более одной четвертой от высоты здания, измеряемой от планировочной отметки уровня земли до верхней отметки объекта, не превышая установленную настоящими требованиями предельную высоту зданий, строений, сооружений;

дымоходы, вентиляционные каналы, антенны, молниеотводы и другое инженерное оборудование, устанавливаемое на крышах, при расчете предельной высоты зданий, строений, сооружений не учитываются;

предельная высота зданий, строений, сооружений измеряется в границах площади застройки объекта от планировочной отметки уровня земли до верхней отметки объекта (высотный параметр устанавливается в относительных отметках, является величиной постоянной).

В границах ЕЗРЗ-1 разрешается:

реконструкция, строительство объектов капитального строительства в соответствии с предельной высотой зданий, строений, сооружений не более 15,0 метров (до 4 этажей) до конька скатной кровли;

кровля – скатная с углом наклона не более 30°, цветовое решение – оттенки серого, коричневого цветов и другие, соответствующие исторической среде.

В границах ЕЗРЗ-2 (ЕЗРЗ-2-1, ЕЗРЗ-2-2, ЕЗРЗ-2-3, ЕЗРЗ-2-4, ЕЗРЗ-2-5, ЕЗРЗ-2-6, ЕЗРЗ-2-7, ЕЗРЗ-2-8, ЕЗРЗ-2-9) разрешается:

реконструкция, строительство объектов капитального строительства в соответствии с предельной высотой зданий, строений, сооружений не более 21,0 метров (до 6 этажей);

цветовое решение кровля – оттенки серого, коричневого цветов и другие, соответствующие исторической среде.

В границах ЕЗРЗ-3 (ЕЗРЗ-3-1, ЕЗРЗ-3-2, ЕЗРЗ-3-3, ЕЗРЗ-3-4, ЕЗРЗ-3-5, ЕЗРЗ-3-6) разрешается:

реконструкция, строительство объектов капитального строительства в соответствии с предельной высотой зданий, строений, сооружений не более 30,0 метров (до 9 этажей);

цветовое решение кровля – оттенки серого, коричневого цветов и другие, соответствующие исторической среде.