



# АДМИНИСТРАЦИЯ КУРСКОЙ ОБЛАСТИ

## ПОСТАНОВЛЕНИЕ

от 09.12.2021 № 1315-па  
г. Курск

### О памятнике природы регионального значения «Степные балки в долине реки Хан»

В соответствии с Федеральным законом от 14 марта 1995 года № 33-ФЗ «Об особо охраняемых природных территориях», Законом Курской области от 22 ноября 2007 года № 118-ЗКО «О некоторых вопросах в области организации, охраны и использования особо охраняемых природных территорий в Курской области», постановлением Администрации Курской области от 20.07.2012 № 607-па «Об утверждении Схемы развития и размещения особо охраняемых природных территорий в Курской области на период до 2024 года» Администрация Курской области ПОСТАНОВЛЯЕТ:

1. Объявить степные балки в долине реки Хан в границах муниципальных образований «Бунинский сельсовет» Солнцевского района и «Барковский сельсовет» Тимского района Курской области памятником природы регионального значения «Степные балки в долине реки Хан», а территорию, занятую им, – особо охраняемой природной территорией регионального значения.

2. Утвердить прилагаемые:

Положение о памятнике природы регионального значения «Степные балки в долине реки Хан»;

паспорт памятника природы регионального значения «Степные балки в долине реки Хан»;

границы территории памятника природы регионального значения «Степные балки в долине реки Хан».

Губернатор  
Курской области



Р. Старовойт



УТВЕРЖДЕНО  
постановлением Администрации  
Курской области  
от 09.12.2021 № 1315-па

**ПОЛОЖЕНИЕ**  
**о памятнике природы регионального значения**  
**«Степные балки в долине реки Хан»**

**1. Общие положения**

1.1. Памятник природы регионального значения «Степные балки в долине реки Хан» (далее – памятник природы) организован в соответствии с Федеральным законом от 14 марта 1995 года № 33-ФЗ «Об особо охраняемых природных территориях», Законом Курской области от 22 ноября 2007 года № 118-ЗКО «О некоторых вопросах в области организации, охраны и использования особо охраняемых природных территорий в Курской области», постановлением Администрации Курской области от 20.07.2012 № 607-па «Об утверждении Схемы развития и размещения особо охраняемых природных территорий в Курской области на период до 2024 года». Памятник природы является особо охраняемой природной территорией регионального значения (далее – ООПТ).

1.2. Категория – памятник природы. Статус – действующий.

1.3. Цель создания памятника природы – охрана хорошо сохранившегося комплекса степной растительности, лесостепных и водно-болотных сообществ, редких видов животных и растений, в том числе занесенных в Красные книги России и Курской области.

**2. Природные особенности и объекты особой охраны**

2.1. Памятник природы расположен в границах Бунинского сельсовета Солнцевского района Курской области, в 18 км на северо-восток от поселка городского типа Солнцево, и в границах Барковского сельсовета Тимского района, в 20 км на восток от поселка Тим.

2.2. На территории памятника природы отмечено:

449 видов сосудистых растений, 15 из которых (адонис весенний, ветреница лесная, мордовник русский, горечавка крестовидная, оносма донская и др.) внесены в Красную книгу Курской области (2017) и 1 (ковыль перистый) внесены в Красную книгу Российской Федерации (2008);

173 вида позвоночных животных, 29 из которых (черный коршун, обыкновенная пустельга, болотная сова, большой веретенник и др.) внесены в Красную книгу Курской области (2017) и 1 вид (большой кроншнеп) - в Красную книгу Российской Федерации (2008).

61 вид грибов и 37 видов лишайников.

2.3. Памятник природы имеет научное, эколого-просветительское и эстетическое значение.

Научная ценность территории связана с ее высоким биологическим разнообразием, сохранившимися и восстанавливающимися фрагментами степной растительности, в том числе нуждающимися в особой охране растительными сообществами, редкими и исчезающими видами растений и животных. Все указанные объекты могут быть использованы для исследования структуры, динамики численности, миграций, экологии и биологии основных групп наземных позвоночных, геоботанических исследований, изучения процессов восстановления и естественного функционирования природных экосистем. Изучение формирования и динамики малонарушенных лесостепных и степных ландшафтов, микроклиматических параметров, а также связанных с ними изменений биоценозов, представляет несомненный интерес для комплекса экологических и геолого-географических исследований на региональном и общероссийском уровнях.

Эколого-просветительская ценность заключается в возможности использования данной территории как модельного участка по знакомству населения (особенно детей и молодежи) с естественными природными сообществами, редкими видами животных и растений.

Эстетическое значение памятника природы заключается в том, что он является фрагментом участка степной растительности малонарушенной сохранности, живописным рельефом и может быть местом проведения экологических экскурсий.

### **3. Месторасположение**

3.1. Памятник природы расположен в границах Бунинского сельсовета Солнцевского района Курской области и в границах Барковского сельсовета Тимского района.

3.2. Памятник природы расположен в:

18 км на северо-восток от поселка городского типа Солнцево;

20 км на восток от поселка Тим.

### **4. Данные о площади и об особенностях земельных отношений**

4.1. Памятник природы состоит из 10 участков общей площадью 671,1249 га (1-й участок – 104,8849 га; 2-й участок – 23,2962 га; 3-й участок – 72,1411 га; 4-й участок – 101,3868 га; 5-й участок – 32,8227 га; 6-й участок – 16,4812 га; 7-й участок – 30,2161 га; 8-й участок – 16,4141 га; 9-й участок – 45,7864 га; 10-й участок – 227,6954 га).

4.2. Памятник природы расположен в кадастровых кварталах:  
46:24:090708, 46:24:090301, 46:24:090705, 46:24:090707 – 1-й участок;  
46:24:090401 – 2-й участок;



промысловая, спортивная и любительская охота, за исключением охоты на кабана в период с 1 июня по 28 (29) февраля, в соответствии с постановлением Администрации Курской области от 07.08.2015 № 498-па «О зонах охраны охотничьих ресурсов на территории Курской области»;

проведение рубок древесных насаждений;

разведение костров;

пускание палов, выжигание растительности, древесных и пожнивных остатков;

загрязнение и замусоривание территории;

создание объектов размещения, хранения отходов производства и потребления, радиоактивных, химических, взрывчатых, токсичных, отравляющих и ядовитых веществ;

размещение кладбищ, скотомогильников;

деятельность, влекущая за собой нарушение почвенного покрова, за исключением противопожарных мероприятий;

распашка земель (за исключением противопожарных мероприятий);

ведение сельского хозяйства, за исключением сенокосения и умеренного выпаса сельскохозяйственных животных в границах земельных участков, предназначенных для указанной деятельности;

проведение археологических полевых работ;

разведка и добыча полезных ископаемых;

строительство новых объектов капитального строительства (включая линейные);

заправка топливом и мойка транспортных средств;

уничтожение или повреждение шлагбаумов, аншлагов, стендов, других информационных знаков и указателей, а также оборудованных экологических троп и мест отдыха.

#### 5.2. Допустимые виды использования территории:

проведение противопожарных, санитарно-оздоровительных и иных профилактических мероприятий, необходимых для обеспечения противопожарной безопасности и поддержания санитарных свойств территории памятника природы;

осуществление охоты в целях регулирования численности охотничьих ресурсов;

размещение аншлагов, стендов и других информационных знаков, связанных с функционированием ООПТ;

сенокосение и умеренный выпас сельскохозяйственных животных в границах земельных участков, предназначенных для указанной деятельности;

проведение научных исследований, в том числе в целях экологического мониторинга;

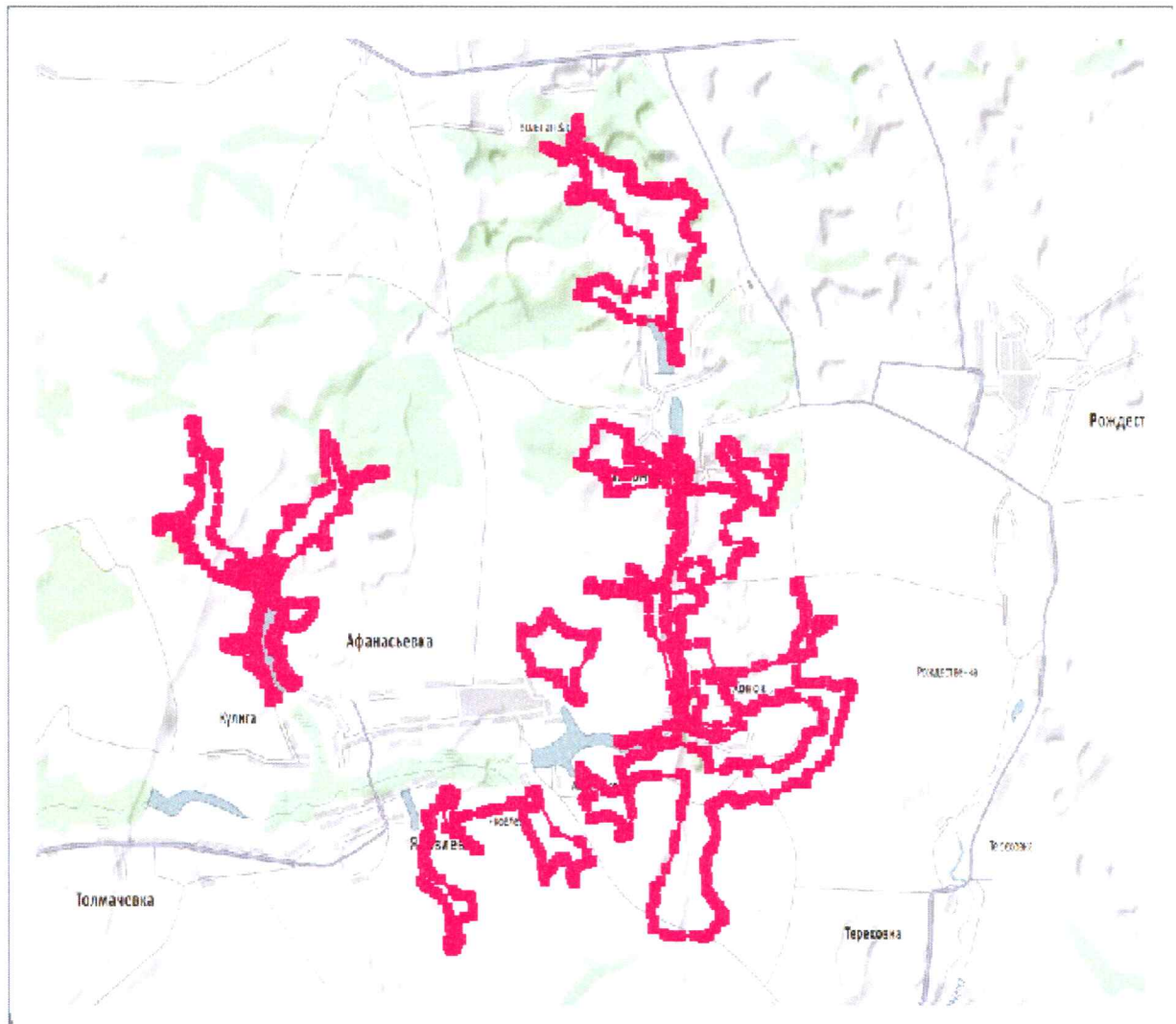
организация эколого-просветительских мероприятий, проведение учебно-познавательных экскурсий, организация и обустройство экологических учебных и экскурсионных троп.

5.3. Создание памятника природы осуществляется без изъятия у собственников земельных участков, но с ограничением прав пользования земельными участками в связи с установлением режима особой охраны.

5.4. Границы памятника природы обозначаются на местности специальными предупредительными аншлагами и информационными знаками, учитываются при разработке всех видов документации, обосновывающей хозяйственную и иную деятельность, затрагивающую эти территории.

5.5. Государственное управление и государственный надзор в области охраны и использования памятника природы осуществляет областное казенное учреждение «Дирекция по управлению особо охраняемыми природными территориями, парками, скверами и лесами Курской области» в соответствии с законодательством Российской Федерации и Курской области.

## 6. Карта-схема расположения памятника природы



**7. Фотоматериалы, иллюстрирующие состояние территории,  
ее наиболее ценных участков и объектов**



Фото 1. Астрагал шерстистоцветковый



Фото 2. Мордовник русский



Фото 3. Северная бормотушка



Фото 4. Лен желтый



Фото 5. Тимьян меловой



Фото 6. Садовая овсянка

УТВЕРЖДЕН  
постановлением Администрации  
Курской области  
от 09.12.2021 № 1315-па

**ПАСПОРТ**  
**памятника природы регионального значения**  
**«Степные балки в долине реки Хан»**

1.	<b>Наименование</b> «Степные балки в долине реки Хан»
2.	<b>Категория</b> Памятник природы
3.	<b>Профиль</b> Не определен
4.	<b>Площадь</b> 671,1249 га
5.	<b>Кластерность</b> Памятник природы состоит из 10 участков общей площадью 671,1249 га (1-й участок – 104,8849 га; 2-й участок – 23,2962 га; 3-й участок – 72,1411 га; 4-й участок – 101,3868 га; 5-й участок – 32,8227 га; 6-й участок – 16,4812 га; 7-й участок – 30,2161 га; 8-й участок – 16,4141 га; 9-й участок – 45,7864 га; 10-й участок – 227,6954 га).
6.	<b>Месторасположение</b> Памятник природы расположен в границах Бунинского сельсовета Солнцевского района Курской области, в 18 км на северо-восток от поселка городского типа Солнцево, и в границах Барковского сельсовета Тимского района, в 20 км на восток от поселка Тим.
7.	<b>Описание границ с указанием географических координат поворотных точек границ земельного участка, объекта землеустройства в соответствии с основными географическими азимутами в градусах, минутах и секундах</b> Памятник природы расположен в Солнцевском районе Курской области. Граница территории памятника природы проходит от точки 1 (51°37'3,5151" с.ш. 36°46'28,4128" в.д.) в северо-восточном направлении по пастбищным землям до точки 3 (51°37'4,9686" с.ш. 36°46'30,0893" в.д.), затем от точки 3 в юго-восточном направлении по пастбищным землям до точки 5 (51°37'4,2346" с.ш. 36°46'30,9599" в.д.), от точки 5 в восточном направлении по пастбищным землям до точки 6 (51°37'4,2093" с.ш. 36°46'31,9904" в.д.), от точки 6 в северо-восточном направлении по заселенной

местности до точки 7 (51°37'4,3461" с.ш. 36°46'32,1482" в.д.), от точки 7 в юго-восточном направлении по залесенному участку до точки 8 (51°37'4,0023" с.ш. 36°46'33,6635" в.д.), от точки 8 в юго-западном направлении вдоль лесополосы до точки 11 (51°37'1,2189 с.ш. 36°46'32,7127" в.д.), от точки 11 в южном направлении вдоль лесополосы до точки 12 (51°37'0,4733" с.ш. 36°46'32,6915" в.д.), от точки 12 в юго-восточном направлении вдоль лесополосы до точки 22 (51°36'53,1474" с.ш. 36°46'41,2746" в.д.), от точки 22 в северо-восточном направлении по лесополосе до точки 26 (51°36'53,6216" с.ш. 36°46'45,4529" в.д.), от точки 26 в юго-восточном направлении по лесополосе до точки 27 (51°36'53,5471" с.ш. 36°46'45,5444" в.д.), от точки 27 в юго-западном направлении вдоль лесополосы до точки 32 (51°36'48,7100" с.ш. 36°46'42,1374" в.д.), от точки 32 в юго-восточном направлении вдоль лесополосы до точки 35 (51°36'44,5515" с.ш. 36°46'44,4379" в.д.), от точки 35 в южном направлении вдоль лесополосы до точки 37 (51°36'35,5647" с.ш. 36°46'44,0344" в.д.), от точки 37 в юго-западном направлении вдоль лесополосы до точки 39 (51°36'29,3565" с.ш. 36°46'40,3025" в.д.), от точки 39 в юго-восточном направлении вдоль лесополосы до точки 45 (51°36'18,1151" с.ш. 36°47'2,6591" в.д.), от точки 45 в восточном направлении вдоль лесополосы до точки 46 (51°36'18,1377" с.ш. 36°47'4,9083" в.д.), от точки 46 в северо-восточном направлении по пастбищным землям до точки 47 (51°36'18,6164" с.ш. 36°47'6,2725" в.д.), от точки 47 в юго-восточном направлении по пастбищным землям до точки 48 (51°36'18,2560" с.ш. 36°47'7,3789" в.д.), от точки 48 в северо-восточном направлении по пастбищным землям вдоль лесополосы до точки 50 (51°36'24,6375" с.ш. 36°47'13,6291" в.д.), от точки 50 в северном направлении по пастбищным землям вдоль лесополосы до точки 51 (51°36'26,2442" с.ш. 36°47'13,9927" в.д.), от точки 51 в северо-восточном направлении по пастбищным землям вдоль лесополосы до точки 54 (51°36'30,6669" с.ш. 36°47'23,9503" в.д.), от точки 54 в северном направлении по пастбищным землям вдоль лесополосы до точки 55 (51°36'31,5231" с.ш. 36°47'23,8897" в.д.), от точки 55 в северо-восточном направлении по пастбищным землям вдоль лесополосы до точки 56 (51°36'32,2291" с.ш. 36°47'25,2554" в.д.), от точки 56 в северо-западном направлении по пастбищным землям вдоль лесополосы до точки 58 (51°36'35,1652" с.ш. 36°47'23,1409" в.д.), от точки 58 в северо-восточном направлении по пастбищным землям вдоль лесополосы до точки 59 (51°36'35,2334" с.ш. 36°47'23,2941" в.д.), от точки 59 в восточном направлении по пастбищным землям до точки 60 (51°36'35,2495" с.ш. 36°47'23,8537" в.д.), от точки 60 в юго-восточном направлении по пастбищным землям до точки 61 (51°36'34,8095" в.д.).

с.ш.  $36^{\circ}47'25,2973''$  в.д.), от точки 61 в северо-восточном направлении по пастбищным землям до точки 62 ( $51^{\circ}36'35,5718''$  с.ш.  $36^{\circ}47'26,8419''$  в.д.), от точки 62 в юго-восточном направлении по пастбищным землям до точки 64 ( $51^{\circ}36'34,5287''$  с.ш.  $36^{\circ}47'30,9555''$  в.д.), от точки 64 в северо-восточном направлении по пастбищным землям до точки 70 ( $51^{\circ}36'43,3489''$  с.ш.  $36^{\circ}47'48,5966''$  в.д.), от точки 70 в северо-западном направлении по пастбищным землям до точки 72 ( $51^{\circ}36'50,2864''$  с.ш.  $36^{\circ}47'44,9570''$  в.д.), от точки 72 в северном направлении по пастбищным землям до точки 73 ( $51^{\circ}36'51,6962''$  с.ш.  $36^{\circ}47'44,8184''$  в.д.), от точки 73 в северо-восточном направлении по пастбищным землям до точки 75 ( $51^{\circ}36'52,8052''$  с.ш.  $36^{\circ}47'45,3566''$  в.д.), от точки 75 в северо-западном направлении по пастбищным землям до точки 76 ( $51^{\circ}36'53,2189''$  с.ш.  $36^{\circ}47'44,7391''$  в.д.), от точки 76 в северо-восточном направлении по пастбищным землям до точки 79 ( $51^{\circ}36'54,9271''$  с.ш.  $36^{\circ}47'45,9532''$  в.д.), от точки 79 в северо-западном направлении по пастбищным землям до точки 81 ( $51^{\circ}36'57,3442''$  с.ш.  $36^{\circ}47'44,9709''$  в.д.), от точки 81 в северо-восточном направлении по пастбищным землям до точки 83 ( $51^{\circ}36'58,9581''$  с.ш.  $36^{\circ}47'45,4743''$  в.д.), от точки 83 в юго-восточном направлении по пастбищным землям до точки 87 ( $51^{\circ}36'53,5356''$  с.ш.  $36^{\circ}47'51,1335''$  в.д.), от точки 87 в южном направлении по пастбищным землям до точки 88 ( $51^{\circ}36'51,3875''$  с.ш.  $36^{\circ}47'51,2086''$  в.д.), от точки 88 в юго-восточном направлении по пастбищным землям до точки 92 ( $51^{\circ}36'44,3749''$  с.ш.  $36^{\circ}47'56,0927''$  в.д.), от точки 92 в северо-восточном направлении по пастбищным землям до точки 94 ( $51^{\circ}36'45,9617''$  с.ш.  $36^{\circ}48'2,1478''$  в.д.), от точки 94 в юго-восточном направлении по пастбищным землям до точки 95 ( $51^{\circ}36'45,8734''$  с.ш.  $36^{\circ}48'2,4368''$  в.д.), от точки 95 в юго-западном направлении по пастбищным землям до точки 96 ( $51^{\circ}36'44,7794''$  с.ш.  $36^{\circ}48'2,0013''$  в.д.), от точки 96 в северо-восточном направлении по пастбищным землям до точки 100 ( $51^{\circ}36'47,0693''$  с.ш.  $36^{\circ}48'10,8278''$  в.д.), от точки 100 в северо-западном направлении по пастбищным землям до точки 101 ( $51^{\circ}36'47,3115''$  с.ш.  $36^{\circ}48'10,6976''$  в.д.), от точки 101 в северо-восточном направлении по пастбищным землям до точки 102 ( $51^{\circ}36'47,3837''$  с.ш.  $36^{\circ}48'11,3260''$  в.д.), от точки 102 в южном направлении по пастбищным землям до точки 103 ( $51^{\circ}36'47,1485''$  с.ш.  $36^{\circ}48'11,3779''$  в.д.), от точки 103 в юго-восточном направлении по пастбищным землям до точки 105 ( $51^{\circ}36'46,7405''$  с.ш.  $36^{\circ}48'13,1274''$  в.д.), от точки 105 в северо-восточном направлении по пастбищным землям до точки 107 ( $51^{\circ}36'47,4487''$  с.ш.  $36^{\circ}48'18,1713''$  в.д.), от точки 107 в юго-восточном направлении по пастбищным землям до точки 108

(51°36'47,1484" с.ш. 36°48'18,5217" в.д.), от точки 108 в юго-западном направлении по пастбищным землям до точки 110 (51°36'46,3465" с.ш. 36°48'14,9637" в.д.), от точки 110 в восточном направлении по пастбищным землям до точки 111 (51°36'46,3495" с.ш. 36°48'13,0865" в.д.), от точки 111 в юго-западном направлении по пастбищным землям до точки 115 (51°36'40,1943" с.ш. 36°47'56,7774" в.д.), от точки 115 в северо-западном направлении по пастбищным землям до точки 116 (51°36'40,3038" с.ш. 36°47'55,4620" в.д.), от точки 116 в юго-западном направлении по пастбищным землям до точки 117 (51°36'39,2128" с.ш. 36°47'54,9061" в.д.), от точки 117 в юго-восточном направлении по пастбищным землям до точки 118 (51°36'38,4655" с.ш. 36°47'55,6396" в.д.), от точки 118 в северо-западном направлении по пастбищным землям до точки 119 (51°36'38,4704" с.ш. 36°47'55,6096" в.д.), от точки 119 в юго-западном направлении по пастбищным землям до точки 121 (51°36'36,7076" с.ш. 36°47'55,0587" в.д.), от точки 121 в юго-восточном направлении по пастбищным землям до точки 123 (51°36'35,4233" с.ш. 36°47'57,8857" в.д.), от точки 123 в северо-западном направлении вдоль лесополосы до точки 124 (51°36'35,5957" с.ш. 36°47'54,3354" в.д.), от точки 124 в юго-западном направлении вдоль лесополосы до точки 127 (51°36'30,3495" с.ш. 36°47'44,1320" в.д.), от точки 127 в юго-западном направлении по пастбищным землям до точки 128 (51°36'28,5869" с.ш. 36°47'43,7013" в.д.), от точки 128 в юго-восточном направлении вдоль лесополосы до точки 129 (51°36'27,7243" с.ш. 36°47'44,0413" в.д.), от точки 129 в южном направлении вдоль лесополосы до точки 130 (51°36'27,0188" с.ш. 36°47'43,9336" в.д.), от точки 130 в юго-восточном направлении вдоль лесополосы до точки 133 (51°36'24,5514" с.ш. 36°47'45,7442" в.д.), от точки 133 в юго-западном направлении вдоль лесополосы до точки 136 (51°36'24,0021" с.ш. 36°47'44,4235" в.д.), от точки 136 в северо-западном направлении вдоль лесополосы до точки 138 (51°36'26,2509" с.ш. 36°47'40,5804" в.д.), от точки 138 в западном направлении вдоль лесополосы до точки 139 (51°36'26,3082" с.ш. 36°47'38,0029" в.д.), от точки 139 в юго-западном направлении вдоль лесополосы до точки 146 (51°36'14,4229" с.ш. 36°47'16,7885" в.д.), от точки 146 в южном направлении вдоль лесополосы до 148 (51°36'11,5386" с.ш. 36°47'16,7770" в.д.), от точки 148 в юго-западном направлении вдоль лесополосы до точки 150 (51°36'9,8883" с.ш. 36°47'16,1934" в.д.), от точки 150 в южном направлении по пастбищным землям до точки 151 (51°36'8,3099" с.ш. 36°47'16,0448" в.д.), от точки 151 в юго-восточном направлении по пастбищным землям до точки 155 (51°36'5,5839" с.ш. 36°47'23,7119" в.д.), от точки 155 в северо-восточном

направлении по пастбищным землям до точки 156 (51°36'6,0000" с.ш. 36°47'24,9346" в.д.), от точки 156 в юго-восточном направлении по пастбищным землям до точки 159 (51°36'5,3345" с.ш. 36°47'28,8811" в.д.), от точки 159 в северо-восточном направлении по пастбищным землям до точки 161 (51°36'6,1588" с.ш. 36°47'35,5371" в.д.), от точки 161 в восточном направлении по пастбищным землям до точки 162 (51°36'6,1044" с.ш. 36°47'37,2533" в.д.), от точки 162 в юго-восточном направлении вдоль лесополосы до точки 163 (51°36'6,0022" с.ш. 36°47'37,3673" в.д.), от точки 163 в южном направлении вдоль лесополосы до точки 164 (51°36'5,5261" с.ш. 36°47'37,4019" в.д.), от точки 164 в юго-восточном направлении вдоль лесополосы до точки 165 (51°36'5,3288" с.ш. 36°47'37,5454" в.д.), от точки 165 в юго-западном направлении вдоль лесополосы до точки 167 (51°36'2,8141" с.ш. 36°47'37,0666" в.д.), от точки 167 в юго-западном направлении по пастбищным землям до точки 174 (51°35'58,0195" с.ш. 36°47'27,2919" в.д.), от точки 174 в северо-западном направлении по пастбищным землям до точки 176 (51°35'58,3177" с.ш. 36°47'26,0852" в.д.), от точки 176 в западном направлении вдоль лесополосы до точки 177 (51°35'58,3766" с.ш. 36°47'24,0496" в.д.), от точки 177 в северо-западном направлении по пастбищным землям до точки 180 (51°35'58,9275" с.ш. 36°47'20,9245" в.д.), от точки 180 в западном направлении по пастбищным землям до точки 181 (51°35'58,9518" с.ш. 36°47'20,6929" в.д.), от точки 181 в юго-западном направлении по пастбищным землям до точки 185 (51°35'55,3849" с.ш. 36°47'15,7466" в.д.), от точки 185 в южном направлении по пастбищным землям до точки 186 (51°35'54,1473" с.ш. 36°47'15,7652" в.д.), от точки 186 в юго-восточном направлении по пастбищным землям до точки 188 (51°35'51,1137" с.ш. 36°47'17,9524" в.д.), от точки 188 в восточном направлении по пастбищным землям до точки 189 (51°35'51,0259" с.ш. 36°47'19,1304" в.д.), от точки 189 в южном направлении по пастбищным землям до точки 190 (51°35'50,5243" с.ш. 36°47'19,1627" в.д.), от точки в юго-восточном направлении по пастбищным землям до точки 199 (51°35'40,8198" с.ш. 36°47'26,4826" в.д.), от точки 199 в северо-восточном направлении по пастбищным землям до точки 200 (51°35'40,8763" с.ш. 36°47'27,8620" в.д.), от точки в юго-восточном направлении по пастбищным землям до точки 201 (51°35'40,8394" с.ш. 36°47'28,1841" в.д.), от точки 201 в юго-западном направлении по пастбищным землям до точки 203 (51°35'39,1468" с.ш. 36°47'24,0785" в.д.), от точки 203 в северо-западном направлении по пастбищным землям вдоль пруда до точки 210 (51°35'53,3781" с.ш. 36°47'12,0995" в.д.), от точки в северном направлении по

пастбищным землям вдоль пруда до точки 211 (51°35'54,1233" с.ш. 36°47'12,1618" в.д.), от точки 211 в северо-восточном направлении по пастбищным землям вдоль пруда до точки 218 (51°36'2,2996" с.ш. 36°47'21,0607" в.д.), от точки 218 в северном направлении по пастбищным землям вдоль пруда до точки 219 (51°36'3,2398" с.ш. 36°47'20,9308" в.д.), от точки 219 в северо-западном направлении по пастбищным землям вдоль пруда до точки 227 (51°36'12,4102" с.ш. 36°47'10,7275" в.д.), от точки 227 в северо-восточном направлении по пастбищным землям вдоль пруда до точки 233 (51°36'19,1869" с.ш. 36°47'15,5105" в.д.), от точки 233 в северо-западном направлении по пастбищным землям вдоль пруда до точки 235 (51°36'20,1057" с.ш. 36°47'13,2857" в.д.), от точки 235 в юго-восточном направлении по пастбищным землям вдоль пруда до точки 241 (51°36'14,9847" с.ш. 36°47'6,7813" в.д.), от точки 241 в северо-западном направлении по пастбищным землям вдоль пруда до точки 246 (51°36'18,5777" с.ш. 36°46'51,1507" в.д.), от точки 246 в юго-западном направлении по пастбищным землям вдоль пруда до точки 247 (51°36'17,9646" с.ш. 36°46'50,4686" в.д.), от точки 247 в юго-восточном направлении по пастбищным землям вдоль пруда до точки 254 (51°36'9,6253" с.ш. 36°47'7,8268" в.д.), от точки 254 в южном направлении по пастбищным землям вдоль пруда до точки 255 (51°36'8,5829" с.ш. 36°47'7,9845" в.д.), от точки 255 в юго-западном направлении по пастбищным землям вдоль пруда до точки 256 (51°36'7,7985" с.ш. 36°47'7,8426" в.д.), от точки 256 в юго-восточном направлении по пастбищным землям вдоль пруда до точки 257 (51°36'7,1748" с.ш. 36°47'8,3849" в.д.), от точки 257 в южном направлении по пастбищным землям вдоль пруда до точки 258 (51°36'4,4196" с.ш. 36°47'8,3502" в.д.), от точки 258 в юго-восточном направлении по пастбищным землям вдоль пруда до точки 260 (51°35'59,5863" с.ш. 36°47'5,1947" в.д.), от точки 260 в южном направлении по пастбищным землям вдоль пруда до точки 261 (51°35'57,1625" с.ш. 36°47'5,0942" в.д.), от точки 261 в юго-западном направлении по пастбищным землям вдоль пруда до точки 262 (51°35'54,0801" с.ш. 36°47'4,0958" в.д.), от точки 262 в юго-восточном направлении по пастбищным землям вдоль пруда до точки 263 (51°35'53,2752" с.ш. 36°47'4,2318" в.д.), от точки 263 в юго-западном направлении по пастбищным землям вдоль пруда до точки 264 (51°35'52,0677" с.ш. 36°47'4,0471" в.д.), от точки 264 в юго-восточном направлении по пастбищным землям вдоль пруда до точки 267 (51°35'48,5004" с.ш. 36°47'5,8998" в.д.), от точки 267 в южном направлении по пастбищным землям вдоль пруда до точки 268 (51°35'47,9587" с.ш. 36°47'5,9024" в.д.), от точки 268 в юго-западном направлении по пастбищным землям вдоль пруда до точки 269 (51°35'47,3458" с.ш. 36°47'5,2038" в.д.), от точки 269 в юго-восточном направлении по пастбищным

землям вдоль пруда до точки 279 (51°35'35,7661" с.ш. 36°47'16,1306" в.д.), от точки 279 в юго-западном направлении по пастбищным землям до точки 280 (51°35'34,3482" с.ш. 36°47'12,1729" в.д.), от точки 280 в северо-западном направлении по пастбищным землям вдоль лесополосы до точки 281 (51°35'34,5181" с.ш. 36°47'11,9658" в.д.), от точки 281 в северном направлении по пастбищным землям вдоль лесополосы до точки 282 (51°35'36,6628" с.ш. 36°47'11,4428" в.д.), от точки 282 в северо-западном направлении по пастбищным землям вдоль лесополосы до точки 291 (51°35'47,3139" с.ш. 36°46'59,4359" в.д.), от точки 291 в северо-восточном направлении по пастбищным землям вдоль лесополосы до точки 297 (51°35'48,4122" с.ш. 36°47'4,3105" в.д.), от точки 297 в северном направлении по пастбищным землям вдоль лесополосы до точки 300 (51°35'50,5843" с.ш. 36°47'4,5228" в.д.), от точки 300 в северо-западном направлении по пастбищным землям вдоль лесополосы до точки 304 (51°35'51,5015" с.ш. 36°47'1,9387" в.д.), от точки 304 в западном направлении вдоль лесополосы до точки 307 (51°35'51,5379" с.ш. 36°46'53,0656" в.д.), от точки 307 в северо-западном направлении вдоль лесополосы до точки 314 (51°35'53,2488" с.ш. 36°46'46,7907" в.д.), от точки 314 в северном направлении вдоль лесополосы до точки 315 (51°35'53,3073" с.ш. 36°46'46,7908" в.д.), от точки 315 в северо-восточном направлении вдоль лесополосы до точки 318 (51°35'53,4842" с.ш. 36°46'47,0671" в.д.), от точки 318 в восточном направлении вдоль лесополосы до точки 320 (51°35'53,4842" с.ш. 36°46'47,0671" в.д.), от точки 320 в северо-восточном направлении вдоль лесополосы до точки 325 (51°35'54,5622" с.ш. 36°46'52,5819" в.д.), от точки 325 в юго-восточном направлении вдоль лесополосы до точки 327 (51°35'54,4234" с.ш. 36°46'54,1605" в.д.), от точки 327 в восточном направлении вдоль лесополосы до точки 330 (51°35'54,5055" с.ш. 36°46'57,7993" в.д.), от точки 330 в северо-восточном направлении вдоль лесополосы до точки 337 (51°35'56,4876" с.ш. 36°47'3,0449" в.д.), от точки 337 в северном направлении вдоль лесополосы до точки 339 (51°35'58,9754" с.ш. 36°47'3,3519" в.д.), от точки 339 в северо-восточном направлении по пастбищным землям до точки 344 (51°36'2,4605" с.ш. 36°47'4,8285" в.д.), от точки 344 в северном направлении по пастбищным землям до точки 346 (51°36'4,8159" с.ш. 36°47'6,2837" в.д.), от точки 346 в северо-западном направлении по пастбищным землям до точки 352 (51°36'12,1260" с.ш. 36°47'2,7467" в.д.), от точки 352 в западном направлении по пастбищным землям до точки 353 (51°36'12,1374" с.ш. 36°47'1,7140" в.д.), от точки 353 в юго-западном направлении по пастбищным землям до точки 355 (51°36'11,9990" с.ш. 36°46'59,1613" в.д.), от точки 355 в западном направлении по пастбищным землям до точки 356 (51°36'12,0086"

с.ш.  $36^{\circ}46'58,2964''$  в.д.), от точки 356 в северо-западном направлении по пастбищным землям до точки 367 ( $51^{\circ}36'20,9724''$  с.ш.  $36^{\circ}46'31,5079''$  в.д.), от точки 367 в западном направлении по пастбищным землям до точки 369 ( $51^{\circ}36'21,0487''$  с.ш.  $36^{\circ}46'29,6944''$  в.д.), от точки 369 в юго-западном направлении по пастбищным землям до точки 372 ( $51^{\circ}36'20,4863''$  с.ш.  $36^{\circ}46'26,8645''$  в.д.), от точки 372 в северо-восточном направлении по пастбищным землям до точки 376 ( $51^{\circ}36'23,2707''$  с.ш.  $36^{\circ}46'30,1654''$  в.д.), от точки 376 в северо-западном направлении по пастбищным землям до точки 377 ( $51^{\circ}36'23,9409''$  с.ш.  $36^{\circ}46'28,4804''$  в.д.), от точки 377 в юго-западном направлении по пастбищным землям до точки 378 ( $51^{\circ}36'23,7357''$  с.ш.  $36^{\circ}46'26,5716''$  в.д.), от точки 378 в северо-западном направлении по пастбищным землям до точки 381 ( $51^{\circ}36'24,5188''$  с.ш.  $36^{\circ}46'24,3671''$  в.д.), от точки 381 в северо-восточном направлении по пастбищным землям до точки 382 ( $51^{\circ}36'24,9290''$  с.ш.  $36^{\circ}46'25,1052''$  в.д.), от точки 382 в северо-западном направлении по пастбищным землям до точки 384 ( $51^{\circ}36'25,5023''$  с.ш.  $36^{\circ}46'24,2312''$  в.д.), от точки 384 в северо-восточном направлении по пастбищным землям до точки 385 ( $51^{\circ}36'25,6685''$  с.ш.  $36^{\circ}46'24,3279''$  в.д.), от точки 385 в юго-восточном направлении по пастбищным землям до точки 386 ( $51^{\circ}36'25,5965''$  с.ш.  $36^{\circ}46'24,7567''$  в.д.), от точки 386 в северо-восточном направлении по пастбищным землям до точки 389 ( $51^{\circ}36'26,8511''$  с.ш.  $36^{\circ}46'26,1024''$  в.д.), от точки 389 в северо-западном направлении по пастбищным землям до точки 391 ( $51^{\circ}36'27,8832''$  с.ш.  $36^{\circ}46'21,1703''$  в.д.), от точки 391 в северо-восточном направлении по пастбищным землям до точки 393 ( $51^{\circ}36'28,4053''$  с.ш.  $36^{\circ}46'22,6251''$  в.д.), от точки 393 в юго-восточном направлении по пастбищным землям до точки 394 ( $51^{\circ}36'27,8712''$  с.ш.  $36^{\circ}46'23,7621''$  в.д.), от точки 394 в восточном направлении по пастбищным землям до точки 395 ( $51^{\circ}36'27,8265''$  с.ш.  $36^{\circ}46'25,5932''$  в.д.), от точки 395 в северо-восточном направлении по пастбищным землям до точки 398 ( $51^{\circ}36'30,0368''$  с.ш.  $36^{\circ}46'28,3109''$  в.д.), от точки 398 в северо-западном направлении по пастбищным землям до точки 400 ( $51^{\circ}36'31,3864''$  с.ш.  $36^{\circ}46'23,9272''$  в.д.), от точки 400 в западном направлении по пастбищным землям до точки 401 ( $51^{\circ}36'31,4511''$  с.ш.  $36^{\circ}46'18,0358''$  в.д.), от точки 401 в юго-западном направлении по пастбищным землям до точки 403 ( $51^{\circ}36'29,5706''$  с.ш.  $36^{\circ}46'11,1186''$  в.д.), от точки 403 в северо-западном направлении по пастбищным землям до точки 405 ( $51^{\circ}36'30,1375''$  с.ш.  $36^{\circ}46'9,3749''$  в.д.), от точки 405 в северном направлении по пастбищным землям до точки 407 ( $51^{\circ}36'32,2193''$  с.ш.  $36^{\circ}46'9,4436''$  в.д.), от точки 407 в северо-восточном направлении

по пастбищным землям до точки 411 ( $51^{\circ}36'33,6008''$  с.ш.  $36^{\circ}46'13,7702''$  в.д.), от точки 411 в юго-восточном направлении по пастбищным землям до точки 412 ( $51^{\circ}36'33,3794''$  с.ш.  $36^{\circ}46'14,9628''$  в.д.), от точки 412 в восточном направлении по пастбищным землям до точки 413 ( $51^{\circ}36'33,5107''$  с.ш.  $36^{\circ}46'20,6317''$  в.д.), от точки 413 в северо-восточном направлении по пастбищным землям до точки 424 ( $51^{\circ}36'38,7478''$  с.ш.  $36^{\circ}46'33,6061''$  в.д.), от точки 424 в северо-западном направлении по пастбищным землям до точки 429 ( $51^{\circ}36'45,3965''$  с.ш.  $36^{\circ}46'32,1562''$  в.д.), от точки 429 в западном направлении по пастбищным землям до точки 430 ( $51^{\circ}36'45,4471''$  с.ш.  $36^{\circ}46'31,3536''$  в.д.), от точки 430 в северо-западном направлении по пастбищным землям до точки 434 ( $51^{\circ}36'45,8493''$  с.ш.  $36^{\circ}46'28,1500''$  в.д.), от 434 в северо-восточном направлении по пастбищным землям до точки 437 ( $51^{\circ}36'46,0901''$  с.ш.  $36^{\circ}46'29,2618''$  в.д.), от точки 437 в юго-восточном направлении по пастбищным землям до точки 438 ( $51^{\circ}36'45,8216''$  с.ш.  $36^{\circ}46'30,5202''$  в.д.), от точки 438 в северо-восточном направлении по пастбищным землям до точки 442 ( $51^{\circ}36'49,4242''$  с.ш.  $36^{\circ}46'35,4665''$  в.д.), от точки 442 в северо-западном направлении по пастбищным землям вдоль лесополосы до точки 445 ( $51^{\circ}36'56,2620''$  с.ш.  $36^{\circ}46'29,7995''$  в.д.), от точки 445 в северном направлении по пастбищным землям вдоль лесополосы до исходной точки 1.

От точки 446 ( $51^{\circ}35'56,3490''$  с.ш.  $36^{\circ}49'34,3251''$  в.д.) в юго-восточном направлении по пастбищным землям до точки 449 ( $51^{\circ}35'55,3861''$  с.ш.  $36^{\circ}49'38,6175''$  в.д.), от точки 449 в восточном направлении по пастбищным землям до точки 450 ( $51^{\circ}35'55,3763''$  с.ш.  $36^{\circ}49'40,4076''$  в.д.), от точки 450 в северо-восточном направлении по пастбищным землям до точки 452 ( $51^{\circ}35'56,7197''$  с.ш.  $36^{\circ}49'45,4924''$  в.д.), от точки 452 в северном направлении по пастбищным землям до точки 453 ( $51^{\circ}35'57,6902''$  с.ш.  $36^{\circ}49'45,7430''$  в.д.), от точки 453 в северо-западном направлении по пастбищным землям до точки 454 ( $51^{\circ}35'58,2517''$  с.ш.  $36^{\circ}49'45,5954''$  в.д.), от точки 454 в северо-восточном направлении по пастбищным землям до точки 455 ( $51^{\circ}35'58,3366''$  с.ш.  $36^{\circ}49'45,6982''$  в.д.), от точки 455 в восточном направлении по пастбищным землям до точки 456 ( $51^{\circ}35'58,3347''$  с.ш.  $36^{\circ}49'46,2837''$  в.д.), от точки 456 в северо-восточном направлении по пастбищным землям до точки 460 ( $51^{\circ}36'0,8755''$  с.ш.  $36^{\circ}49'49,8666''$  в.д.), от точки 460 в юго-восточном направлении по пастбищным землям до точки 468 ( $51^{\circ}35'53,7240''$  с.ш.  $36^{\circ}50'7,0586''$  в.д.), от точки 468 в восточном направлении по пастбищным землям до точки 469 ( $51^{\circ}35'53,6243''$  с.ш.  $36^{\circ}50'9,3074''$  в.д.), от точки 469 в северо-восточном направлении

по пастбищным землям до точки 471 (51°35'54,1500" с.ш. 36°50'16,5300" в.д.), от точки 471 в юго-западном направлении по пастбищным землям до точки 479 (51°35'40,2262" с.ш. 36°50'3,8736" в.д.), от точки 479 в южном направлении по пастбищным землям до точки 480 (51°35'38,7382" с.ш. 36°50'3,8040" в.д.), от точки 480 в юго-восточном направлении по пастбищным землям до точки 484 (51°35'33,6105" с.ш. 36°50'6,6603" в.д.), от точки 484 в северо-восточном направлении по пастбищным землям до точки 485 (51°35'33,8091" с.ш. 36°50'8,5203" в.д.), от точки 485 в южном направлении по пастбищным землям до точки 486 (51°35'33,4763" с.ш. 36°50'8,5666" в.д.), от точки 486 в юго-западном направлении по пастбищным землям до точки 488 (51°35'32,4243" с.ш. 36°50'6,9139" в.д.), от точки 488 в западном направлении по пастбищным землям до точки 489 (51°35'32,4252" с.ш. 36°50'6,4979" в.д.), от точки 489 в северо-западном направлении по пастбищным землям до точки 495 (51°35'38,9570" с.ш. 36°49'57,3045" в.д.), от точки 495 в юго-западном направлении по пастбищным землям до точки 496 (51°35'38,6349" с.ш. 36°49'54,1643" в.д.), от точки 496 в северо-восточном направлении по пастбищным землям до точки 498 (51°35'41,2680" с.ш. 36°49'54,4890" в.д.), от точки 498 в западном направлении по пастбищным землям до точки 499 (51°35'41,3675" с.ш. 36°49'51,0704" в.д.), от точки 499 в юго-западном направлении по пастбищным землям до точки 500 (51°35'41,2005" с.ш. 36°49'49,9744" в.д.), от точки 500 в северо-западном направлении по пастбищным землям до точки 502 (51°35'43,0953" с.ш. 36°49'39,4563" в.д.), от точки 502 в северо-восточном направлении по пастбищным землям до точки 503 (51°35'44,5024" с.ш. 36°49'39,6963" в.д.), от точки 503 в северо-западном направлении по пастбищным землям до точки 508 (51°35'51,4280" с.ш. 36°49'33,6479" в.д.), от точки 508 в северо-восточном направлении по пастбищным землям до точки 510 (51°35'53,5505" с.ш. 36°49'34,3142" в.д.), от точки 510 в северном направлении по пастбищным землям до точки 446.

От точки 512 (51°34'57,6943" с.ш. 36°48'38,4012" в.д.) в северо-восточном направлении по пастбищным землям до точки 513 (51°34'59,5495" с.ш. 36°48'43,3931" в.д.), от точки 513 в юго-западном направлении по пастбищным землям до точки 519 (51°34'43,5378" с.ш. 36°48'37,2606" в.д.), от точки 519 в юго-восточном направлении по пастбищным землям до точки 528 (51°34'31,5235" с.ш. 36°48'56,1142" в.д.), от точки 528 в восточном направлении по пастбищным землям до точки 529 (51°34'31,5472" с.ш. 36°49'1,0348" в.д.), от точки 529 в юго-восточном направлении по пастбищным землям до точки 533 (51°34'27,3703" с.ш. 36°48'56,1142" в.д.).

с.ш.  $36^{\circ}49'4,5726''$  в.д.), от точки 533 в южном направлении по пастбищным землям до точки 534 ( $51^{\circ}34'25,7068''$  с.ш.  $36^{\circ}49'4,4543''$  в.д.), от точки 534 в юго-восточном направлении по пастбищным землям до точки 544 ( $51^{\circ}34'17,3944''$  с.ш.  $36^{\circ}48'56,9775''$  в.д.), от точки 544 в юго-западном направлении по пастбищным землям до точки 547 ( $51^{\circ}34'15,4414''$  с.ш.  $36^{\circ}48'54,5697''$  в.д.), от точки 547 в южном направлении по пастбищным землям до точки 548 ( $51^{\circ}34'14,1679''$  с.ш.  $36^{\circ}48'54,6238''$  в.д.), от точки 548 в юго-восточном направлении по пастбищным землям до точки 550 ( $51^{\circ}34'13,9080''$  с.ш.  $36^{\circ}48'52,6031''$  в.д.), от точки 550 в северо-западном направлении по пастбищным землям до точки 555 ( $51^{\circ}34'16,0412''$  с.ш.  $36^{\circ}48'49,5374''$  в.д.), от точки 555 в северо-восточном направлении по пастбищным землям до точки 557 ( $51^{\circ}34'18,8179''$  с.ш.  $36^{\circ}48'52,0112''$  в.д.), от точки 557 в северном направлении по пастбищным землям до точки 558 ( $51^{\circ}34'19,9385''$  с.ш.  $36^{\circ}48'52,1286''$  в.д.), от точки 558 в северо-западном направлении по пастбищным землям до точки 568 ( $51^{\circ}34'36,2628''$  с.ш.  $36^{\circ}48'34,9303''$  в.д.), от точки 568 в северо-восточном направлении по пастбищным землям до точки 569 ( $51^{\circ}34'39,0374''$  с.ш.  $36^{\circ}48'37,2375''$  в.д.), от точки 569 в северо-западном направлении по пастбищным землям до точки 570 ( $51^{\circ}34'42,2902''$  с.ш.  $36^{\circ}48'35,7337''$  в.д.), от точки 570 в северном направлении по пастбищным землям до точки 571 ( $51^{\circ}34'42,9912''$  с.ш.  $36^{\circ}48'35,7505''$  в.д.), от точки 571 в северо-восточном направлении по пастбищным землям до точки 574 ( $51^{\circ}34'46,9049''$  с.ш.  $36^{\circ}48'37,2459''$  в.д.), от точки 574 в северо-западном направлении по пастбищным землям до точки 575 ( $51^{\circ}34'49,6855''$  с.ш.  $36^{\circ}48'37,0091''$  в.д.), от точки 575 в северо-восточном направлении по пастбищным землям до точки 577 ( $51^{\circ}34'54,5504''$  с.ш.  $36^{\circ}48'39,9726''$  в.д.), от точки 577 в северо-западном направлении по пастбищным землям до точки 512.

От точки 580 ( $51^{\circ}35'2,1615''$  с.ш.  $36^{\circ}48'46,7613''$  в.д.) в северо-восточном направлении по пастбищным землям до точки 583 ( $51^{\circ}35'4,8446''$  с.ш.  $36^{\circ}48'50,0216''$  в.д.), от точки 583 в восточном направлении по пастбищным землям до точки 584 ( $51^{\circ}35'4,8543''$  с.ш.  $36^{\circ}48'50,1871''$  в.д.), от точки 584 в юго-восточном направлении по пастбищным землям до точки 585 ( $51^{\circ}35'4,7251''$  с.ш.  $36^{\circ}48'50,9967''$  в.д.), от точки 585 в восточном направлении по пастбищным землям до точки 586 ( $51^{\circ}35'4,8401''$  с.ш.  $36^{\circ}48'52,1308''$  в.д.), от точки 586 в юго-восточном направлении по пастбищным землям до точки 587 ( $51^{\circ}35'3,4807''$  с.ш.  $36^{\circ}48'52,7315''$  в.д.), от точки 587 в восточном направлении по пастбищным землям до точки 588 ( $51^{\circ}35'3,5827''$  с.ш.  $36^{\circ}48'55,4578''$  в.д.), от точки 588 в юго-западном направлении по

заросшему участку до точки 593 ( $51^{\circ}35'0,6903''$  с.ш.  $36^{\circ}48'52,8868''$  в.д.), от точки 593 в юго-восточном направлении по пастбищным землям до точки 594 ( $51^{\circ}34'56,8760''$  с.ш.  $36^{\circ}48'54,7314''$  в.д.), от точки 594 в северо-восточном направлении по пастбищным землям до точки 596 ( $51^{\circ}35'1,0428''$  с.ш.  $36^{\circ}49'26,4968''$  в.д.), от точки 596 в восточном направлении по пастбищным землям до точки 597 ( $51^{\circ}35'0,8982''$  с.ш.  $36^{\circ}49'32,4382''$  в.д.), от точки 597 в юго-восточном направлении по пастбищным землям до точки 599 ( $51^{\circ}34'59,2630''$  с.ш.  $36^{\circ}49'37,5980''$  в.д.), от точки 599 в северо-восточном направлении по пастбищным землям до точки 601 ( $51^{\circ}35'1,1134''$  с.ш.  $36^{\circ}49'41,3980''$  в.д.), от точки 601 в северо-западном направлении по пастбищным землям до точки 602 ( $51^{\circ}35'3,9828''$  с.ш.  $36^{\circ}49'37,3731''$  в.д.), от точки 602 в северо-восточном направлении по пастбищным землям до точки 603 ( $51^{\circ}35'4,6295''$  с.ш.  $36^{\circ}49'41,5055''$  в.д.), от точки 603 в юго-восточном направлении по пастбищным землям до точки 607 ( $51^{\circ}34'51,1931''$  с.ш.  $36^{\circ}49'50,8143''$  в.д.), от точки 607 в юго-восточном направлении по пастбищным землям вдоль лесополосы до точки 608 ( $51^{\circ}34'48,2134''$  с.ш.  $36^{\circ}50'4,4166''$  в.д.), от точки 608 в юго-восточном направлении по пастбищным землям до точки 611 ( $51^{\circ}34'41,8852''$  с.ш.  $36^{\circ}50'11,5381''$  в.д.), от точки 611 в юго-западном направлении по пастбищным землям вдоль лесополосы до точки 615 ( $51^{\circ}34'39,2200''$  с.ш.  $36^{\circ}50'1,9775''$  в.д.), от точки 615 в юго-восточном направлении по пастбищным землям вдоль лесополосы до точки 616 ( $51^{\circ}34'37,1109''$  с.ш.  $36^{\circ}50'2,4831''$  в.д.), от точки 616 в южном направлении по пастбищным землям вдоль лесополосы до точки 617 ( $51^{\circ}34'35,7117''$  с.ш.  $36^{\circ}50'2,4276''$  в.д.), от точки 617 в юго-западном направлении по пастбищным землям вдоль лесополосы до точки 620 ( $51^{\circ}34'34,6167''$  с.ш.  $36^{\circ}50'1,3300''$  в.д.), от точки 620 в северо-западном направлении по пастбищным землям вдоль лесополосы до точки 627 ( $51^{\circ}34'43,3946''$  с.ш.  $36^{\circ}49'54,9389''$  в.д.), от точки 627 в юго-западном направлении по пастбищным землям вдоль лесополосы до точки 636 ( $51^{\circ}34'35,7919''$  с.ш.  $36^{\circ}49'44,8534''$  в.д.), от точки 636 в северо-западном направлении по пастбищным землям до точки 639 ( $51^{\circ}34'41,3535''$  с.ш.  $36^{\circ}49'42,9554''$  в.д.), от точки 639 в северо-восточном направлении по пастбищным землям до точки 640 ( $51^{\circ}34'42,5462''$  с.ш.  $36^{\circ}49'43,4913''$  в.д.), от точки 640 в северо-западном направлении по пастбищным землям до точки 647 ( $51^{\circ}34'53,3259''$  с.ш.  $36^{\circ}49'35,2804''$  в.д.), от точки 647 в северном направлении по пастбищным землям до точки 648 ( $51^{\circ}34'54,2118''$  с.ш.  $36^{\circ}49'35,0614''$  в.д.), от точки 648 в северо-западном направлении по пастбищным землям до точки 649 ( $51^{\circ}34'56,6984''$  с.ш.  $36^{\circ}49'33,2909''$  в.д.), от точки 649 в северном направлении по пастбищным землям до точки 650 ( $51^{\circ}35'0,2005''$  с.ш.

36°49'33,0679" в.д.), от точки 650 в северо-западном направлении по пастбищным землям вдоль полевой дороги до точки 651 (51°35'0,4052" с.ш. 36°49'30,9621" в.д.), от точки 651 в юго-восточном направлении по пастбищным землям вдоль полевой дороги до точки 660 (51°34'55,3621" с.ш. 36°48'54,8039" в.д.), от точки 660 в юго-восточном направлении по пастбищным землям до точки 665 (51°34'45,9204" с.ш. 36°49'8,1745" в.д.), от точки 665 в юго-западном направлении по пастбищным землям до точки 666 (51°34'45,8403" с.ш. 36°49'7,9904" в.д.), от точки 666 в северо-западном направлении по пастбищным землям до исходной точки 580.

От точки 674 (51°35'11,2865" с.ш. 36°50'5,9951" в.д.) в северо-восточном направлении по пастбищным землям до точки 675 (51°35'11,6504" с.ш. 36°50'6,1414" в.д.), от точки 675 в юго-восточном направлении по пастбищным землям до точки 685 (51°35'3,7092" с.ш. 36°50'23,5180" в.д.), от точки 685 в восточном направлении по пастбищным землям до точки 686 (51°35'3,7848" с.ш. 36°50'27,2440" в.д.), от точки 686 в северо-восточном направлении по пастбищным землям до точки 688 (51°35'5,6076" с.ш. 36°50'34,5364" в.д.), от точки 688 в юго-западном направлении по пастбищным землям до точки 690 (51°35'3,107" с.ш. 36°50'33,1019" в.д.), от точки 690 в юго-восточном направлении по пастбищным землям до точки 693 (51°34'56,7945" с.ш. 36°50'35,2674" в.д.), от точки 693 в юго-западном направлении по пастбищным землям вдоль лесополосы до точки 697 (51°34'49,0099" с.ш. 36°50'28,3778" в.д.), от точки 697 в северо-западном направлении по пастбищным землям до точки 699 (51°34'49,6164" с.ш. 36°50'27,6397" в.д.), от точки 699 в северном направлении по пастбищным землям до точки 700 (51°34'50,0154" с.ш. 36°50'27,5259" в.д.), от точки 700 в северо-восточном направлении по пастбищным землям до точки 702 (51°34'53,2410" с.ш. 36°50'29,3017" в.д.), от точки 702 в северо-западном направлении по пастбищным землям до точки 705 (51°34'56,5501" с.ш. 36°50'21,1462" в.д.), от точки 705 в юго-западном направлении по пастбищным землям до точки 708 (51°34'55,6719" с.ш. 36°50'16,4960" в.д.), от точки 708 в западном направлении по пастбищным землям до точки 709 (51°34'55,6962" с.ш. 36°50'15,1759" в.д.), от точки 709 в юго-западном направлении по пастбищным землям до точки 711 (51°34'55,2490" с.ш. 36°50'12,5127" в.д.), от точки 711 в северо-западном направлении по пастбищным землям до точки 720 (51°35'8,0371" с.ш. 36°50'6,1267" в.д.), от точки 720 в северо-восточном направлении по затопленному участку до точки 721 (51°35'8,5715" с.ш. 36°50'9,9725" в.д.), от точки 721 в северо-восточном направлении по пастбищным землям вдоль пруда до исходной точки 674.

От точки 723 ( $51^{\circ}36'50,8404''$  с.ш.  $36^{\circ}50'25,2598''$  в.д.) в юго-восточном направлении по пастбищным землям до точки 724 ( $51^{\circ}36'48,4228''$  с.ш.  $36^{\circ}50'38,3019''$  в.д.), от точки 724 в восточном направлении по пастбищным землям до точки 725 ( $51^{\circ}36'48,4407''$  с.ш.  $36^{\circ}50'39,8222''$  в.д.), от точки 725 в северо-восточном направлении по пастбищным землям до точки 726 ( $51^{\circ}36'49,7441''$  с.ш.  $36^{\circ}50'46,8502''$  в.д.), от точки 726 в юго-восточном направлении по пастбищным землям до точки 728 ( $51^{\circ}36'48,6823''$  с.ш.  $36^{\circ}50'58,7747''$  в.д.), от точки 728 в северо-восточном направлении по пастбищным землям до точки 731 ( $51^{\circ}36'49,9906''$  с.ш.  $36^{\circ}51'3,6591''$  в.д.), от точки 731 в восточном направлении по пастбищным землям до точки 732 ( $51^{\circ}36'49,9616''$  с.ш.  $36^{\circ}51'4,4794''$  в.д.), от точки 732 в северо-восточном направлении по пастбищным землям до точки 733 ( $51^{\circ}36'50,0500''$  с.ш.  $36^{\circ}51'4,8417''$  в.д.), от точки 733 в юго-восточном направлении по заболоченному участку до точки 734 ( $51^{\circ}36'49,8732''$  с.ш.  $36^{\circ}51'4,9617''$  в.д.), от точки 734 в юго-западном направлении по заболоченному участку до точки 735 ( $51^{\circ}36'49,5374''$  с.ш.  $36^{\circ}51'4,5374''$  в.д.), от точки 735 в юго-восточном направлении по заболоченному участку до точки 737 ( $51^{\circ}36'49,0493''$  с.ш.  $36^{\circ}51'9,5466''$  в.д.), от точки 737 в северном направлении по заболоченному участку до точки 738 ( $51^{\circ}36'49,8359''$  с.ш.  $36^{\circ}51'9,6622''$  в.д.), от точки 738 в юго-восточном направлении по заболоченному участку до точки 739 ( $51^{\circ}36'49,2675''$  с.ш.  $36^{\circ}51'10,8712''$  в.д.), от точки 739 в северо-восточном направлении по заболоченному участку до точки 740 ( $51^{\circ}36'49,3351''$  с.ш.  $36^{\circ}51'12,1191''$  в.д.), от точки 740 в южном направлении по заболоченному участку до точки 741 ( $51^{\circ}36'49,2122''$  с.ш.  $36^{\circ}51'12,1154''$  в.д.), от точки 741 в юго-западном направлении по заболоченному участку до точки 743 ( $51^{\circ}36'48,7363''$  с.ш.  $36^{\circ}51'11,5236''$  в.д.), от точки 743 в западном направлении по заболоченному участку до точки 744 ( $51^{\circ}36'48,6622''$  с.ш.  $36^{\circ}51'9,1103''$  в.д.), от точки 744 в северном направлении по заболоченному участку до точки 745 ( $51^{\circ}36'47,9745''$  с.ш.  $36^{\circ}51'9,1473''$  в.д.), от точки 745 в юго-восточном направлении по заболоченному участку до точки 748 ( $51^{\circ}36'45,9524''$  с.ш.  $36^{\circ}51'10,1488''$  в.д.), от точки 748 в южном направлении по заболоченному участку до точки 749 ( $51^{\circ}36'45,3687''$  с.ш.  $36^{\circ}51'10,0901''$  в.д.), от точки 749 в юго-западном направлении по заболоченному участку до точки 753 ( $51^{\circ}36'42,9338''$  с.ш.  $36^{\circ}51'7,9151''$  в.д.), от точки 753 в северном направлении по заболоченному участку до точки 754 ( $51^{\circ}36'42,4681''$  с.ш.  $36^{\circ}51'7,9011''$  в.д.), от точки 754 в юго-западном направлении по заболоченному участку до точки 755 ( $51^{\circ}36'41,2763''$  с.ш.  $36^{\circ}51'7,5393''$  в.д.), от точки 755 в южном направлении по

пастбищным землям до точки 756 ( $51^{\circ}36'39,7990''$  с.ш.  $36^{\circ}51'7,7714''$  в.д.), от точки 756 в юго-восточном направлении по пастбищным землям вдоль р. Хан до точки 764 ( $51^{\circ}36'33,8989''$  с.ш.  $36^{\circ}51'10,1534''$  в.д.), от точки 764 в юго-западном направлении по пастбищным землям вдоль р. Хан до точки 765 ( $51^{\circ}36'32,3742''$  с.ш.  $36^{\circ}51'9,9277''$  в.д.), от точки 765 в юго-восточном направлении по пастбищным землям вдоль р. Хан до точки 766 ( $51^{\circ}36'31,1300''$  с.ш.  $36^{\circ}51',2068''$  в.д.), от точки 766 в южном направлении по пастбищным землям вдоль р. Хан до точки 767 ( $51^{\circ}36'30,7305''$  с.ш.  $36^{\circ}51'10,1740''$  в.д.), от точки 767 в юго-западном направлении по пастбищным землям вдоль р. Хан до точки 768 ( $51^{\circ}36'30,1288''$  с.ш.  $36^{\circ}51'9,8524''$  в.д.), от точки 768 в южном направлении по пастбищным землям вдоль р. Хан до точки 769 ( $51^{\circ}36'28,8069''$  с.ш.  $36^{\circ}51'9,6624''$  в.д.), от точки 769 в юго-восточном направлении по пастбищным землям вдоль р. Хан до точки 770 ( $51^{\circ}36'27,5662''$  с.ш.  $36^{\circ}51'9,8376''$  в.д.), от точки 770 в юго-западном направлении по пастбищным землям вдоль р. Хан до точки 780 ( $51^{\circ}36'14,2607''$  с.ш.  $36^{\circ}51'0,3473''$  в.д.), от точки 780 в юго-восточном направлении по пастбищным землям вдоль р. Хан до точки 781 ( $51^{\circ}36'13,2057''$  с.ш.  $36^{\circ}51'0,5583''$  в.д.), от точки 781 (в южном направлении по пастбищным землям вдоль р. Хан до точки 782 ( $51^{\circ}36'12,6554''$  с.ш.  $36^{\circ}51'0,5220''$  в.д.), от точки 782 в юго-западном направлении по пастбищным землям вдоль р. Хан до точки 783 ( $51^{\circ}36'9,9644''$  с.ш.  $36^{\circ}50'59,8078''$  в.д.), от точки 783 в южном направлении по пастбищным землям вдоль р. Хан до точки 785 ( $51^{\circ}36'1,5217''$  с.ш.  $36^{\circ}50'59,2576''$  в.д.), от точки 785 в юго-восточном направлении по пастбищным землям вдоль р. Хан до точки 789 ( $51^{\circ}35'51,1817''$  с.ш.  $36^{\circ}51'4,5014''$  в.д.), от точки 789 в северо-восточном направлении по пастбищным землям вдоль р. Хан до точки 790 ( $51^{\circ}35'51,3357''$  с.ш.  $36^{\circ}51'5,8377''$  в.д.), от точки 790 в юго-восточном направлении по пастбищным землям вдоль р. Хан до точки 791 ( $51^{\circ}35'50,6848''$  с.ш.  $36^{\circ}51'6,0981''$  в.д.), от точки 791 в юго-западном направлении по пастбищным землям вдоль р. Хан до точки 792 ( $51^{\circ}35'49,6673''$  с.ш.  $36^{\circ}51'5,3043''$  в.д.), от точки 792 в юго-восточном направлении по пастбищным землям вдоль р. Хан до точки 793 ( $51^{\circ}35'48,9395''$  с.ш.  $36^{\circ}51'6,1200''$  в.д.), от точки 793 в южном направлении по пастбищным землям вдоль р. Хан до точки 794 ( $51^{\circ}35'48,3661''$  с.ш.  $36^{\circ}51'6,0669''$  в.д.), от точки 794 в юго-восточном направлении по пастбищным землям вдоль р. Хан до точки 796 ( $51^{\circ}35'45,7492''$  с.ш.  $36^{\circ}51'7,4866''$  в.д.), от точки 796 в южном направлении по пастбищным землям вдоль р. Хан до точки 797 ( $51^{\circ}35'45,6573''$  с.ш.  $36^{\circ}51'7,5114''$  в.д.), от точки 797 в юго-западном направлении по пастбищным землям вдоль р. Хан до точки 799 ( $51^{\circ}35'44,4314''$  с.ш.  $36^{\circ}51'6,2224''$  в.д.), от точки 799

в юго-восточном направлении по пастбищным землям вдоль р. Хан до точки 802 ( $51^{\circ}35'42,2054''$  с.ш.  $36^{\circ}51'8,8680''$  в.д.), от точки 802 в юго-западном направлении по пастбищным землям вдоль р. Хан до точки 803 ( $51^{\circ}35'42,0813''$  с.ш.  $36^{\circ}51'8,7401''$  в.д.), от точки 803 в западном направлении по пастбищным землям до точки 804 ( $51^{\circ}35'42,0852''$  с.ш.  $36^{\circ}51'6,7743''$  в.д.), от точки 804 в юго-западном направлении по пастбищным землям до точки 805 ( $51^{\circ}35'39,3122''$  с.ш.  $36^{\circ}51'6,2089''$  в.д.), от точки 805 в юго-восточном направлении по залесенному участку до точки 807 ( $51^{\circ}35'36,8858''$  с.ш.  $36^{\circ}51'9,8526''$  в.д.), от точки 807 в юго-западном направлении по заросшему участку до точки 809 ( $51^{\circ}35'34,0941''$  с.ш.  $36^{\circ}51'7,7337''$  в.д.), от точки 809 в южном направлении по пастбищным землям вдоль р. Хан до точки 810 ( $51^{\circ}35'31,5353''$  с.ш.  $36^{\circ}51'7,8121''$  в.д.), от точки 810 в юго-восточном направлении по пастбищным землям вдоль р. Хан до точки 811 ( $51^{\circ}35'30,8646''$  с.ш.  $36^{\circ}51'8,4917''$  в.д.), от точки 811 в южном направлении по пастбищным землям вдоль р. Хан до точки 812 ( $51^{\circ}35'30,0568''$  с.ш.  $36^{\circ}51'8,3666''$  в.д.), от точки 812 в юго-западном направлении по пастбищным землям вдоль р. Хан до точки 819 ( $51^{\circ}35'22,7036''$  с.ш.  $36^{\circ}51'1,9046''$  в.д.), от точки 819 в северо-западном направлении по пастбищным землям вдоль р. Хан до точки 821 ( $51^{\circ}35'23,1329''$  с.ш.  $36^{\circ}50'59,9129''$  в.д.), от точки 821 в восточном направлении по пастбищным землям вдоль р. Хан до точки 822 ( $51^{\circ}35'23,1090''$  с.ш.  $36^{\circ}50'58,5802''$  в.д.), от точки 822 в юго-западном направлении по пастбищным землям вдоль р. Хан до точки 827 ( $51^{\circ}35'20,0068''$  с.ш.  $36^{\circ}50'48,6448''$  в.д.), от точки 827 в северо-западном направлении по пастбищным землям вдоль р. Хан до точки 828 ( $51^{\circ}35'20,1476''$  с.ш.  $36^{\circ}50'48,1426''$  в.д.), от точки 828 в северо-восточном направлении по заболоченному участку до точки 829 ( $51^{\circ}35'24,0668''$  с.ш.  $36^{\circ}50'52,4869''$  в.д.), от точки 829 в северо-западном направлении по пастбищным землям вдоль пруда до точки 830 ( $51^{\circ}35'24,3791''$  с.ш.  $36^{\circ}50'49,0048''$  в.д.), от точки 830 в юго-западном направлении по пастбищным землям вдоль пруда до точки 831 ( $51^{\circ}35'24,0064''$  с.ш.  $36^{\circ}50'46,6861''$  в.д.), от точки 831 в северо-западном направлении по пастбищным землям вдоль пруда до точки 833 ( $51^{\circ}35'24,4518''$  с.ш.  $36^{\circ}50'43,6621''$  в.д.), от точки 833 в западном направлении по пастбищным землям вдоль пруда до точки 834 ( $51^{\circ}35'24,4316''$  с.ш.  $36^{\circ}50'41,5815''$  в.д.), от точки 834 в юго-западном направлении по пастбищным землям вдоль пруда до точки 837 ( $51^{\circ}35'23,0442''$  с.ш.  $36^{\circ}50'35,4310''$  в.д.), от точки 837 в северо-западном направлении по пастбищным землям вдоль пруда до точки 840 ( $51^{\circ}35'23,8784''$  с.ш.  $36^{\circ}50'32,1666''$  в.д.), от точки 840 в северо-восточном направлении к лесополосе до точки 841 ( $51^{\circ}35'24,1410''$  с.ш.  $36^{\circ}50'32,7089''$  в.д.), от точки 841 в юго-восточном направлении по

пастбищным землям вдоль лесополосы до точки 842 (51°35'23,9524" с.ш. 36°50'37,5885" в.д.), от точки 842 в северо-восточном направлении по пастбищным землям вдоль лесополосы до точки 849 (51°35'29,9913" с.ш. 36°51'6,5516" в.д.), от точки 849 в северном направлении по пастбищным землям вдоль лесополосы до точки 850 (51°35'33,2599" с.ш. 36°51'6,7319" в.д.), от точки 850 в северо-западном направлении по пастбищным землям вдоль лесополосы до точки 851 (51°35'33,4244" с.ш. 36°51'5,7571" в.д.), от точки 851 в северном направлении по пастбищным землям вдоль лесополосы до точки 852 (51°35'33,6676" с.ш. 36°51'5,795" в.д.), от точки 852 в северо-западном направлении по пастбищным землям вдоль лесополосы до точки 859 (51°36'1,1357" с.ш. 36°50'50,2113" в.д.), от точки 859 в северном направлении по пастбищным землям вдоль лесополосы до точки 861 (51°36'6,5296" с.ш. 36°50'50,5366" в.д.), от точки 861 в северо-западном направлении по пастбищным землям вдоль лесополосы до точки 863 (51°36'9,6262" с.ш. 36°50'49,8229" в.д.), от точки 863 в северо-западном направлении по пастбищным землям до точки 866 (51°36'10,6850" с.ш. 36°50'41,0642" в.д.), от точки 866 в западном направлении по пастбищным землям до точки 867 (51°36'10,8477" с.ш. 36°50'38,0271" в.д.), от точки 867 в северо-западном направлении по пастбищным землям до точки 869 (51°36'11,3436" с.ш. 36°50'33,0676" в.д.), от точки 869 в западном направлении по пастбищным землям до точки 870 (51°36'11,3849" с.ш. 36°50'31,3166" в.д.), от точки 870 в юго-западном направлении по пастбищным землям до точки 872 (51°36'10,9341" с.ш. 36°50'26,4332" в.д.), от точки 872 в северо-западном направлении по пастбищным землям до точки 874 (51°36'12,6285" с.ш. 36°50'23,5930" в.д.), от точки 874 в западном направлении по пастбищным землям до точки 876 (51°36'12,7812" с.ш. 36°50'19,5855" в.д.), от точки 876 в юго-западном направлении по пастбищным землям до точки 877 (51°36'12,5289" с.ш. 36°50'17,2261" в.д.), от точки 877 в западном направлении по пастбищным землям до точки 878 (51°36'12,5404" с.ш. 36°50'16,7884" в.д.), от точки 878 в северном направлении по пастбищным землям до точки 880 (51°36'13,5112" с.ш. 36°50'16,7326" в.д.), от точки 880 в северо-восточном направлении по пастбищным землям до точки 883 (51°36'14,6731" с.ш. 36°50'18,1406" в.д.), от точки 883 в юго-восточном направлении по пастбищным землям до точки 884 (51°36'13,7189" с.ш. 36°50'19,3162" в.д.), от точки 884 в восточном направлении по пастбищным землям до точки 885 (51°36'13,6986" с.ш. 36°50'27,2883" в.д.), от точки 885 в юго-восточном направлении по пастбищным землям до точки 886 (51°36'13,4655" с.ш.

36°50'29,5870" в.д.), от точки 886 в северо-восточном направлении по пастбищным землям до точки 887 (51°36'13,7734" с.ш. 36°50'38,9860" в.д.), от точки 887 в юго-восточном направлении по пастбищным землям до точки 889 (51°36'12,5165" с.ш. 36°50'46,9731" в.д.), от точки 889 в северо-восточном направлении по пастбищным землям до точки 890 (51°36'14,1180" с.ш. 36°50'47,3817" в.д.), от точки 890 в северо-западном направлении по пастбищным землям до точки 894 (51°36'18,9610" с.ш. 36°50'40,8679" в.д.), от точки 894 в юго-восточном направлении по пастбищным землям до точки 898 (51°36'12,0717" с.ш. 36°50'51,7232" в.д.), от точки 898 в восточном направлении по пастбищным землям до точки 899 (51°36'12,0796" с.ш. 36°50'53,4679" в.д.), от точки 899 в северо-восточном направлении по пастбищным землям до точки 905 (51°36'28,5491" с.ш. 36°51'7,0978" в.д.), от точки 905 в северо-западном направлении по пастбищным землям до точки 906 (51°36'32,6504" с.ш. 36°51'5,9739" в.д.), от точки 906 в западном направлении по пастбищным землям до точки 907 (51°36'32,7144" с.ш. 36°51'4,5321" в.д.), от точки 907 в северо-западном направлении по пастбищным землям до точки 908 (51°36'33,1919" с.ш. 36°51'4,0959" в.д.), от точки 908 в северо-восточном направлении по пастбищным землям до точки 910 (51°36'34,9343" с.ш. 36°51'5,7728" в.д.), от точки 910 в северо-западном направлении по пастбищным землям до точки 912 (51°36'45,7341" с.ш. 36°51'2,1725" в.д.), от точки 912 в западном направлении по пастбищным землям до точки 913 (51°36'45,6185" с.ш. 36°50'54,8642" в.д.), от точки 913 в юго-западном направлении по пастбищным землям до точки 915 (51°36'43,1406" с.ш. 36°50'38,1871" в.д.), от точки 915 в западном направлении по пастбищным землям до точки 916 (51°36'43,1389" с.ш. 36°50'38,1725" в.д.), от точки 916 в северо-западном направлении по пастбищным землям до точки 917 (51°36'43,4988" с.ш. 36°50'35,0342" в.д.), от точки 917 в юго-западном направлении по пастбищным землям до точки 918 (51°36'43,3289" с.ш. 36°50'32,3525" в.д.), от точки 918 в западном направлении по пастбищным землям до точки 919 (51°36'43,3551" с.ш. 36°50'29,0010" в.д.), от точки 919 в северо-восточном направлении по пастбищным землям до точки 920 (51°36'43,7054" с.ш. 36°50'29,2932" в.д.), от точки 920 в северном направлении по пастбищным землям до точки 921 (51°36'45,8242" с.ш. 36°50'29,1002" в.д.), от точки 921 в северо-западном направлении по пастбищным землям до исходной точки 723.

От точки 924 (51°36'9,3432" с.ш. 36°51'2,6024" в.д.) в северо-восточном направлении по пастбищным землям до точки 925 (51°36'10,5693" с.ш. 36°51'19,5982" в.д.), от точки 925 в юго-

восточном направлении по пастбищным землям до точки 929 (51°36'7,6265" с.ш. 36°51'23,1214" в.д.), от точки 929 в южном направлении по пастбищным землям до точки 930 (51°36'7,1970" с.ш. 36°51'23,0502" в.д.), от точки 930 в юго-западном направлении по пастбищным землям до точки 933 (51°36'3,8878" с.ш. 36°51'16,6169" в.д.), от точки 933 в северо-западном направлении по пастбищным землям до точки 934 (51°36'4,1832" с.ш. 36°51'13,6594" в.д.), от точки 934 в западном направлении по пастбищным землям до точки 935 (51°36'4,1330" с.ш. 36°51'11,9146" в.д.), от точки 935 в юго-западном направлении по пастбищным землям до точки 938 (51°36'1,9421" с.ш. 36°51'8,4152" в.д.), от точки 938 в южном направлении по пастбищным землям до точки 939 (51°36'0,7670" с.ш. 36°51'8,4863" в.д.), от точки 939 в юго-восточном направлении по пастбищным землям до точки 942 (51°35'59,0031" с.ш. 36°51'11,2037" в.д.), от точки 942 в южном направлении по пастбищным землям до точки 943 (51°35'58,2080" с.ш. 36°51'11,1279" в.д.), от точки 943 в юго-западном направлении по пастбищным землям до точки 945 (51°35'56,0164" с.ш. 36°51'9,4902" в.д.), от точки 945 в юго-восточном направлении по пастбищным землям до точки 948 (51°35'52,4467" с.ш. 36°51'13,6760" в.д.), от точки 948 в северо-восточном направлении по пастбищным землям до точки 949 (51°35'53,3232" с.ш. 36°51'19,8848" в.д.), от точки 949 в восточном направлении по пастбищным землям до точки 950 (51°35'53,3713" с.ш. 36°51'23,6817" в.д.), от точки 950 в юго-восточном направлении по пастбищным землям до точки 952 (51°35'43,3737" с.ш. 36°51'30,5269" в.д.), от точки 952 в северо-восточном направлении по пастбищным землям до точки 954 (51°35'43,5510" с.ш. 36°51'34,6382" в.д.), от точки 954 в юго-восточном направлении по пастбищным землям до точки 955 (51°35'43,4059" с.ш. 36°51'35,8116" в.д.), от точки 955 в восточном направлении по пастбищным землям до точки 957 (51°35'43,3446" с.ш. 36°51'43,1041" в.д.), от точки 957 в северо-восточном направлении по пастбищным землям до точки 971 (51°35'58,5335" с.ш. 36°52'20,1914" в.д.), от точки 971 в северном направлении по пастбищным землям до точки 972 (51°35'59,6069" с.ш. 36°52'20,3723" в.д.), от точки 972 в северо-западном направлении по пастбищным землям до точки 977 (51°36'9,8743" с.ш. 36°52'14,9983" в.д.), от точки 977 в северном направлении по пастбищным землям до точки 978 (51°36'11,3788" с.ш. 36°52'14,7173" в.д.), от точки 978 в северо-западном направлении по пастбищным землям до точки 981 (51°36'12,1948" с.ш. 36°52'17,2660" в.д.), от точки 981 в юго-восточном направлении по пастбищным землям до точки 988 (51°35'58,5986" с.ш. 36°52'23,5463" в.д.), от точки 988 в северо-восточном направлении

по пастбищным землям до точки 990 ( $51^{\circ}35'59,2524''$  с.ш.  $36^{\circ}52'28,5325''$  в.д.), от точки 990 в восточном направлении по пастбищным землям вдоль р. Хан до точки 991 ( $51^{\circ}35'59,1754''$  с.ш.  $36^{\circ}52'29,8411''$  в.д.), от точки 991 в северо-восточном направлении по пастбищным землям до точки 993 ( $51^{\circ}35'59,5859''$  с.ш.  $36^{\circ}52'36,4249''$  в.д.), от точки 993 в юго-западном направлении по пастбищным землям до точки 999 ( $51^{\circ}35'53,7464''$  с.ш.  $36^{\circ}52'23,2802''$  в.д.), от точки 999 в южном направлении по пастбищным землям до точки 1000 ( $51^{\circ}35'50,7009''$  с.ш.  $36^{\circ}52'23,1592''$  в.д.), от точки 1000 в юго-восточном направлении по пастбищным землям до точки 1001 ( $51^{\circ}35'49,4981''$  с.ш.  $36^{\circ}52'24,8074''$  в.д.), от точки 1001 в южном направлении по пастбищным землям до точки 1002 ( $51^{\circ}35'49,3595''$  с.ш.  $36^{\circ}52'24,7590''$  в.д.), от точки 1002 в юго-восточном направлении по пастбищным землям до точки 1005 ( $51^{\circ}35'43,9651''$  с.ш.  $36^{\circ}52'14,4970''$  в.д.), от точки 1005 в южном направлении по пастбищным землям до точки 1006 ( $51^{\circ}35'40,9288''$  с.ш.  $36^{\circ}52'14,5946''$  в.д.), от точки 1006 в юго-восточном направлении по пастбищным землям до точки 1007 ( $51^{\circ}35'39,6650''$  с.ш.  $36^{\circ}52'16,1168''$  в.д.), от точки 1007 в восточном направлении по пастбищным землям до точки 1011 ( $51^{\circ}35'39,9222''$  с.ш.  $36^{\circ}52'30,8190''$  в.д.), от точки 1011 в юго-восточном направлении по пастбищным землям до точки 1014 ( $51^{\circ}35'38,4634''$  с.ш.  $36^{\circ}52'37,3438''$  в.д.), от точки 1014 в северо-восточном направлении по пастбищным землям до точки 1016 ( $51^{\circ}35'39,3347''$  с.ш.  $36^{\circ}52'43,5617''$  в.д.), от точки 1016 в юго-восточном направлении по пастбищным землям до точки 1019 ( $51^{\circ}35'37,5059''$  с.ш.  $36^{\circ}52'46,5745''$  в.д.), от точки 1019 в юго-западном направлении по пастбищным землям до точки 1031 ( $51^{\circ}35'9,4098''$  с.ш.  $36^{\circ}52'19,7669''$  в.д.), от точки 1031 в южном направлении по пастбищным землям до точки 1032 ( $51^{\circ}35'7,8810''$  с.ш.  $36^{\circ}52'19,6179''$  в.д.), от точки 1032 в юго-западном направлении по пастбищным землям до точки 1034 ( $51^{\circ}35'7,6754''$  с.ш.  $36^{\circ}52'19,3270''$  в.д.), от точки 1034 в западном направлении по пастбищным землям до точки 1035 ( $51^{\circ}35'7,7080''$  с.ш.  $36^{\circ}52'15,6920''$  в.д.), от точки 1035 в юго-западном направлении по пастбищным землям до точки 1039 ( $51^{\circ}35'2,5889''$  с.ш.  $36^{\circ}51'57,4314''$  в.д.), от точки 1039 в северо-западном направлении по пастбищным землям вдоль лесополосы до точки 1043 ( $51^{\circ}35'4,0164''$  с.ш.  $36^{\circ}51'52,1700''$  в.д.), от точки 1043 в западном направлении по пастбищным землям вдоль лесополосы до точки 1044 ( $51^{\circ}35'4,0615''$  с.ш.  $36^{\circ}51'50,8401''$  в.д.), от точки 1044 в юго-западном направлении по пастбищным землям вдоль лесополосы до точки 1052 ( $51^{\circ}35'1,5109''$  с.ш.  $36^{\circ}51'41,4088''$  в.д.), от точки 1052 в северо-западном направлении по пастбищным землям

вдоль лесополосы до точки 1059 ( $51^{\circ}35'4,3619''$  с.ш.  $36^{\circ}51'35,4578''$  в.д.), от точки 1059 в западном направлении по пастбищным землям вдоль лесополосы до точки 1060 ( $51^{\circ}35'4,3744''$  с.ш.  $36^{\circ}51'34,3981''$  в.д.), от точки 1060 в юго-западном направлении по пастбищным землям вдоль лесополосы до точки 1069 ( $51^{\circ}35'0,7877''$  с.ш.  $36^{\circ}51'24,0206''$  в.д.), от точки 1069 в юго-восточном направлении по пастбищным землям вдоль лесополосы до точки 1076 ( $51^{\circ}34'53,6109''$  с.ш.  $36^{\circ}51'27,9135''$  в.д.), от точки 1076 в юго-восточном направлении по заросшему лесом участку до точки 1087 ( $51^{\circ}34'44,9307''$  с.ш.  $36^{\circ}51'22,3979''$  в.д.), от точки 1087 в юго-восточном направлении по заросшему лесом участку до точки 1088 ( $51^{\circ}34'44,1921''$  с.ш.  $36^{\circ}51'22,6046''$  в.д.), от точки 1088 в юго-западном направлении по пастбищным землям вдоль лесополосы до точки 1093 ( $51^{\circ}34'42,3199''$  с.ш.  $36^{\circ}51'20,6339''$  в.д.), от точки 1093 в южном направлении по пастбищным землям вдоль лесополосы до точки 1094 ( $51^{\circ}34'41,4360''$  с.ш.  $36^{\circ}51'20,7096''$  в.д.), от точки 1094 в юго-восточном направлении вдоль лесополосы до точки 1097 ( $51^{\circ}34'38,0037''$  с.ш.  $36^{\circ}51'22,1211''$  в.д.), от точки 1097 в южном направлении вдоль лесополосы до точки 1098 ( $51^{\circ}34'37,4617''$  с.ш.  $36^{\circ}51'22,0928''$  в.д.), от точки 1098 в юго-западном направлении вдоль лесополосы до точки 1102 ( $51^{\circ}34'34,9594''$  с.ш.  $36^{\circ}51'21,2073''$  в.д.), от точки 1102 в юго-восточном направлении вдоль лесополосы до точки 1116 ( $51^{\circ}34'25,2578''$  с.ш.  $36^{\circ}51'31,4774''$  в.д.), от точки 1116 в юго-западном направлении вдоль лесополосы до точки 1119 ( $51^{\circ}34'24,0807''$  с.ш.  $36^{\circ}51'29,5138''$  в.д.), от точки 1119 в северо-западном направлении вдоль лесополосы до точки 1120 ( $51^{\circ}34'24,1873''$  с.ш.  $36^{\circ}51'28,5335''$  в.д.), от точки 1120 в юго-западном направлении по пастбищным землям до точки 1125 ( $51^{\circ}34'18,8019''$  с.ш.  $36^{\circ}51'20,4895''$  в.д.), от точки 1125 в западном направлении по пастбищным землям до точки 1126 ( $51^{\circ}34'18,7984''$  с.ш.  $36^{\circ}51'19,2120''$  в.д.), от точки 1126 в северо-западном направлении по пастбищным землям до точки 1128 ( $51^{\circ}34'19,4539''$  с.ш.  $36^{\circ}51'14,7898''$  в.д.), от точки 1128 в западном направлении по пастбищным землям до точки 1129 ( $51^{\circ}34'19,6284''$  с.ш.  $36^{\circ}51'6,5989''$  в.д.), от точки 1129 в юго-западном направлении по пастбищным землям до точки 1130 ( $51^{\circ}34'19,3787''$  с.ш.  $36^{\circ}51'3,3433''$  в.д.), от точки 1130 в северо-западном направлении по заросшему лесом участку до точки 1133 ( $51^{\circ}34'22,3436''$  с.ш.  $36^{\circ}50'50,9565''$  в.д.), от точки 1133 в северо-восточном направлении вдоль лесополосы до точки 1134 ( $51^{\circ}34'23,2413''$  с.ш.  $36^{\circ}50'51,6943''$  в.д.), от точки 1134 в северо-западном направлении вдоль лесополосы до точки 1137 ( $51^{\circ}34'27,8259''$  с.ш.  $36^{\circ}50'49,9112''$  в.д.), от точки 1137 в северном направлении вдоль лесополосы до точки 1138 ( $51^{\circ}34'28,8821''$  с.ш.

36°50'50,0171" в.д.), от точки 1138 в северо-восточном направлении вдоль лесополосы до точки 1140 (51°34'31,5211" с.ш. 36°50'52,8417" в.д.), от точки 1140 в северо-западном направлении вдоль лесополосы до точки 1141 (51°34'33,3216" с.ш. 36°50'52,4464" в.д.), от точки 1141 в северном направлении вдоль лесополосы до точки 1142 (51°34'35,2641" с.ш. 36°50'52,5882" в.д.), от точки 1142 в северо-восточном направлении по пастбищным землям до точки 1146 (51°34'47,8728" с.ш. 36°51'4,0180" в.д.), от точки 1146 в северном направлении по пастбищным землям до точки 1147 (51°34'49,7001" с.ш. 36°51'4,0687" в.д.), от точки 1147 в северо-восточном направлении по пастбищным землям до точки 1149 (51°34'58,4840" с.ш. 36°51'7,8825" в.д.), от точки 1149 в северном направлении по пастбищным землям до точки 1150 (51°35'0,3307" с.ш. 36°51'7,9593" в.д.), от точки 1150 в северо-восточном направлении по пастбищным землям до точки 1153 (51°35'5,6415" с.ш. 36°51'11,2188" в.д.), от точки 1153 в северном направлении по пастбищным землям до точки 1155 (51°35'8,9933" с.ш. 36°51'11,4329" в.д.), от точки 1155 в северо-западном направлении по пастбищным землям вдоль полевой дороги до точки 1156 (51°35'10,7703" с.ш. 36°51'11,1357" в.д.), от точки 1156 в северо-западном направлении по пастбищным землям до точки 1157 (51°35'11,2094" с.ш. 36°51'8,0634" в.д.), от точки 1157 в юго-восточном направлении по пастбищным землям до точки 1158 (51°35'10,9785" с.ш. 36°50'55,2404" в.д.), от точки 1158 в северо-западном направлении по пастбищным землям до точки 1159 (51°35'11,3656" с.ш. 36°50'50,2244" в.д.), от точки 1159 в юго-западном направлении по пастбищным землям до точки 1165 (51°35'7,9359" с.ш. 36°50'37,2893" в.д.), от точки 1165 в северо-западном направлении по пастбищным землям до точки 1170 (51°35'16,1250" с.ш. 36°50'33,5341" в.д.), от точки 1170 в юго-восточном направлении по пастбищным землям до точки 1171 (51°35'15,4222" с.ш. 36°50'37,3331" в.д.), от точки 1171 в северо-восточном направлении по пастбищным землям до точки 1173 (51°35'17,5101" с.ш. 36°50'42,4244" в.д.), от точки 1173 в восточном направлении по пастбищным землям до точки 1174 (51°35'17,4738" с.ш. 36°50'45,5494" в.д.), от точки 1174 в северо-восточном направлении по пастбищным землям до точки 1180 (51°35'21,3681" с.ш. 36°50'58,9685" в.д.), от точки 1180 в восточном направлении по пастбищным землям до точки 1181 (51°35'21,3795" с.ш. 36°50'59,6005" в.д.), от точки 1181 в юго-восточном направлении по пастбищным землям до точки 1183 (51°35'20,9344" с.ш. 36°51'1,2318" в.д.), от точки 1183 в северо-восточном направлении по пастбищным землям до точки 1186 (51°35'22,2348" с.ш. 36°51'6,1783" в.д.), от точки 1186 в юго-восточном направлении по заросшему лесом участку до точки

1189 (51°35'18,1113" с.ш. 36°51'23,4739" в.д.), от точки 1189 в юго-западном направлении по заросшему лесом участку до точки 1190 (51°35'17,3712" с.ш. 36°51'23,3410" в.д.), от точки 1190 в юго-восточном направлении по заросшему лесом участку до точки 1191 (51°35'14,2739" с.ш. 36°51'24,8864" в.д.), от точки 1191 в юго-западном направлении по пастбищным землям до точки 1192 (51°35'12,9412" с.ш. 36°51'24,6816" в.д.), от точки 1192 в юго-восточном направлении по пастбищным землям до точки 1193 (51°35'12,2965" с.ш. 36°51'32,6210" в.д.), от точки 1193 в северо-восточном направлении по пастбищным землям до точки 1197 (51°35'14,5628" с.ш. 36°51'40,7918" в.д.), от точки 1197 в южном направлении по пастбищным землям до точки 1198 (51°35'13,8686" с.ш. 36°51'40,8560" в.д.), от точки 1198 в северо-восточном направлении по пастбищным землям до точки 1199 (51°35'14,2737" с.ш. 36°51'46,2820" в.д.), от точки 1199 в южном направлении по пастбищным землям до точки 1200 (51°35'11,5258" с.ш. 36°51'46,4766" в.д.), от точки 1200 в северо-восточном направлении по пастбищным землям до точки 1201 (51°35'14,8878" с.ш. 36°51'51,6254" в.д.), от точки 1201 в юго-восточном направлении по пастбищным землям до точки 1203 (51°35'12,8942" с.ш. 36°52'2,0058" в.д.), от точки 1203 в северо-восточном направлении по пастбищным землям до точки 1214 (51°35'23,9823" с.ш. 36°52'24,8243" в.д.), от точки 1214 в восточном направлении по пастбищным землям до точки 1215 (51°35'23,9413" с.ш. 36°52'27,4100" в.д.), от точки 1215 в северо-восточном направлении по пастбищным землям до точки 1217 (51°35'25,5196" с.ш. 36°52'29,5008" в.д.), от точки 1217 в северном направлении по пастбищным землям до точки 1218 (51°35'27,8147" с.ш. 36°52'29,4780" в.д.), от точки 1218 в северо-восточном направлении по пастбищным землям до точки 1219 (51°35'29,1801" с.ш. 36°52'30,0621" в.д.), от точки 1219 в северо-западном направлении по пастбищным землям до точки 1222 (51°35'33,6742" с.ш. 36°52'25,4646" в.д.), от точки 1222 в западном направлении по пастбищным землям до точки 1223 (51°35'33,6741" с.ш. 36°52'23,8853" в.д.), от точки 1223 в северо-западном направлении по пастбищным землям до точки 1225 (51°35'35,0276" с.ш. 36°52'11,9658" в.д.), от точки 1225 в западном направлении по пастбищным землям до точки 1226 (51°35'35,0288" с.ш. 36°52'11,1263" в.д.), от точки 1226 в северо-западном направлении по пастбищным землям до точки 1227 (51°35'36,9991" с.ш. 36°52'10,4351" в.д.), от точки 1227 в юго-западном направлении по пастбищным землям до точки 1228 (51°35'36,3844" с.ш. 36°52'4,7807" в.д.), от точки 1228 в юго-восточном направлении по пастбищным землям до точки 1229 (51°35'34,3076" с.ш. 36°52'5,1710" в.д.), от точки 1229 в юго-

западном направлении по пастбищным землям до точки 1230 (51°35'34,0387" с.ш. 36°52'3,4952" в.д.), от точки 1230 в западном направлении по пастбищным землям до точки 1232 (51°35'34,0867" с.ш. 36°51'58,0231" в.д.), от точки 1232 в юго-западном направлении по пастбищным землям до точки 1233 (51°35'33,7148" с.ш. 36°51'56,5224" в.д.), от точки 1233 в северо-западном направлении по пастбищным землям до точки 1234 (51°35'34,4364" с.ш. 36°51'55,8928" в.д.), от точки 1234 в юго-западном направлении по пастбищным землям до точки 1235 (51°35'33,0603" с.ш. 36°51'50,7142" в.д.), от точки 1235 в юго-восточном направлении по пастбищным землям до точки 1236 (51°35'32,3975" с.ш. 36°51'51,2401" в.д.), от точки 1236 в юго-западном направлении по пастбищным землям до точки 1239 (51°35'31,0191" с.ш. 36°51'48,3223" в.д.), от точки 1239 в северо-западном направлении по пастбищным землям до точки 1245 (51°35'38,3711" с.ш. 36°51'33,3382" в.д.), от точки 1245 в северо-восточном направлении по пастбищным землям до точки 1246 (51°35'40,9063" с.ш. 36°51'38,2319" в.д.), от точки 1246 в северо-западном направлении по пастбищным землям до точки 1248 (51°35'42,6843" с.ш. 36°51'32,5245" в.д.), от точки 1248 в западном направлении по пастбищным землям до точки 1249 (51°35'42,6944" с.ш. 36°51'29,9817" в.д.), от точки 1249 в юго-западном направлении по пастбищным землям до точки 1251 (51°35'41,3691" с.ш. 36°51'27,5128" в.д.), от точки 1251 в северо-западном направлении по пастбищным землям до точки 1254 (51°35'42,9754" с.ш. 36°51'24,7724" в.д.), от точки 1254 в юго-западном направлении по пастбищным землям до точки 1255 (51°35'42,6013" с.ш. 36°51'17,5858" в.д.), от точки 1255 в южном направлении по пастбищным землям до точки 1256 (51°35'41,2202" с.ш. 36°51'17,5292" в.д.), от точки 1256 в юго-восточном направлении по заросшему лесом участку до точки 1257 (51°35'37,2143" с.ш. 36°51'18,0278" в.д.), от точки 1257 в юго-восточном направлении по заросшему лесом участку до точки 1258 (51°35'35,1583" с.ш. 36°51'22,3671" в.д.), от точки 1258 в юго-западном направлении по заросшему лесом участку до точки 1261 (51°35'28,1573" с.ш. 36°51'18,0209" в.д.), от точки 1261 в юго-восточном направлении по заросшему лесом участку до точки 1262 (51°35'26,7333" с.ш. 36°51'29,9589" в.д.), от точки 1262 в северо-восточном направлении по заросшему лесом участку до точки 1264 (51°35'28,2321" с.ш. 36°51'41,2179" в.д.), от точки 1264 в юго-восточном направлении по заросшему лесом участку до точки 1266 (51°35'26,3287" с.ш. 36°51'43,4539" в.д.), от точки 1266 в юго-западном направлении по заросшему лесом участку до точки 1268 (51°35'23,1786" с.ш. 36°51'32,2074" в.д.), от точки 1268 в северо-западном направлении по заросшему лесом участку до

точки 1269 ( $51^{\circ}35'23,5725''$  с.ш.  $36^{\circ}51'29,9305''$  в.д.), от точки 1269 в юго-западном направлении по заросшему лесом участку до точки 1270 ( $51^{\circ}35'22,5659''$  с.ш.  $36^{\circ}51'28,0456''$  в.д.), от точки 1270 в северо-западном направлении по заросшему лесом участку до точки 1273 ( $51^{\circ}35'25,9522''$  с.ш.  $36^{\circ}51'19,6438''$  в.д.), от точки 1273 в западном направлении по заросшему лесом участку до точки 1274 ( $51^{\circ}35'25,9410''$  с.ш.  $36^{\circ}51'17,2783''$  в.д.), от точки 1274 в юго-западном направлении по заросшему лесом участку до точки 1275 ( $51^{\circ}35'25,0694''$  с.ш.  $36^{\circ}51'16,4661''$  в.д.), от точки 1275 в западном направлении по заросшему лесом участку до точки 1276 ( $51^{\circ}35'25,0655''$  с.ш.  $36^{\circ}51'16,2421''$  в.д.), от точки 1276 в северо-западном направлении по заросшему лесом участку до точки 1277 ( $51^{\circ}35'25,9162''$  с.ш.  $36^{\circ}51'15,2204''$  в.д.), от точки 1277 в западном направлении по заросшему лесом участку до точки 1278 ( $51^{\circ}35'26,0102''$  с.ш.  $36^{\circ}51'13,4035''$  в.д.), от точки 1278 в северо-восточном направлении по заросшему лесом участку до точки 1279 ( $51^{\circ}35'28,6562''$  с.ш.  $36^{\circ}51'13,9236''$  в.д.), от точки 1279 в северо-западном направлении по заросшему лесом участку до точки 1280 ( $51^{\circ}35'29,1664''$  с.ш.  $36^{\circ}51'11,7452''$  в.д.), от точки 1280 в юго-западном направлении по заросшему лесом участку до точки 1281 ( $51^{\circ}35'28,3041''$  с.ш.  $36^{\circ}51'10,5207''$  в.д.), от точки 1281 в северо-западном направлении по заросшему лесом участку до точки 1282 ( $51^{\circ}35'28,5306''$  с.ш.  $36^{\circ}51'9,9390''$  в.д.), от точки 1282 в северо-восточном направлении по заросшему лесом участку до точки 1283 ( $51^{\circ}35'29,5482''$  с.ш.  $36^{\circ}51'11,1057''$  в.д.), от точки 1283 в северном направлении по заросшему лесом участку до точки 1284 ( $51^{\circ}35'31,2918''$  с.ш.  $36^{\circ}51'11,3753''$  в.д.), от точки 1284 в северо-западном направлении по заросшему лесом участку до точки 1285 ( $51^{\circ}35'32,0554''$  с.ш.  $36^{\circ}51'10,6019''$  в.д.), от точки 1285 в северном направлении по заросшему лесом участку до точки 1286 ( $51^{\circ}35'33,5946''$  с.ш.  $36^{\circ}51'10,5542''$  в.д.), от точки 1286 в северо-восточном направлении по заросшему лесом участку до точки 1288 ( $51^{\circ}35'36,9856''$  с.ш.  $36^{\circ}51'12,7285''$  в.д.), от точки 1288 в северо-западном направлении по заросшему лесом участку до точки 1290 ( $51^{\circ}35'40,4175''$  с.ш.  $36^{\circ}51'9,2616''$  в.д.), от точки 1290 в северо-восточном направлении по пастбищным землям до точки 1293 ( $51^{\circ}35'42,0060''$  с.ш.  $36^{\circ}51'11,5314''$  в.д.), от точки 1293 в северо-западном направлении по пастбищным землям до точки 1296 ( $51^{\circ}35'43,9197''$  с.ш.  $36^{\circ}51'9,1201''$  в.д.), от точки 1296 в северо-восточном направлении по пастбищным землям до точки 1298 ( $51^{\circ}35'45,5767''$  с.ш.  $36^{\circ}51'10,3779''$  в.д.), от точки 1298 в северо-западном направлении по пастбищным землям до точки 1301 ( $51^{\circ}35'48,5228''$  с.ш.  $36^{\circ}51'8,8907''$  в.д.), от точки 1301 в северном направлении по пастбищным землям до точки 1302 ( $51^{\circ}35'49,4427''$  с.ш.  $36^{\circ}51'8,9761''$  в.д.), от точки 1302 в северо-

западном направлении по пастбищным землям до точки 1303 ( $51^{\circ}35'49,8263''$  с.ш.  $36^{\circ}51'8,5470''$  в.д.), от точки 1303 в северо-восточном направлении по пастбищным землям до точки 1304 ( $51^{\circ}35'50,4923''$  с.ш.  $36^{\circ}51'9,0663''$  в.д.), от точки 1304 в северо-западном направлении по пастбищным землям до точки 1305 ( $51^{\circ}35'53,3525''$  с.ш.  $36^{\circ}51'7,9205''$  в.д.), от точки 1305 в юго-западном направлении по пастбищным землям до точки 1306 ( $51^{\circ}35'53,1891''$  с.ш.  $36^{\circ}51'6,5039''$  в.д.), от точки 1306 в северо-западном направлении по пастбищным землям до точки 1310 ( $51^{\circ}36'1,6617''$  с.ш.  $36^{\circ}51'2,0708''$  в.д.), от точки 1310 в северном направлении по пастбищным землям до точки 924.

Памятник природы расположен в Тимском районе Курской области.

Граница территории памятника природы проходит от точки 1 ( $51^{\circ}38'30,3880''$  с.ш.  $36^{\circ}49'51,3088''$  в.д.) в северо-восточном направлении вдоль леса до точки 3 ( $51^{\circ}38'30,4098''$  с.ш.  $36^{\circ}49'51,8916''$  в.д.), от точки 3 в юго-восточном направлении по пастбищным землям вдоль леса до точки 8 ( $51^{\circ}38'28,2590''$  с.ш.  $36^{\circ}50'3,5217''$  в.д.), от точки 8 в северо-восточном направлении по пастбищным землям до точки 12 ( $51^{\circ}38'29,4769''$  с.ш.  $36^{\circ}50'7,2263''$  в.д.), от точки 12 в северном направлении по пастбищным землям до точки 13 ( $51^{\circ}38'30,4685''$  с.ш.  $36^{\circ}50'7,0504''$  в.д.), от точки 13 в северо-западном направлении по пастбищным землям до точки 16 ( $51^{\circ}38'32,4741''$  с.ш.  $36^{\circ}50'5,9620''$  в.д.), от точки 16 в северном направлении по пастбищным землям до точки 18 ( $51^{\circ}38'32,8250''$  с.ш.  $36^{\circ}50'5,9310''$  в.д.), от точки 18 в северо-восточном направлении по пастбищным землям до точки 23 ( $51^{\circ}38'34,4823''$  с.ш.  $36^{\circ}50'8,9140''$  в.д.), от точки 23 в северном направлении по пастбищным землям до точки 26 ( $51^{\circ}38'37,4322''$  с.ш.  $36^{\circ}50'8,8284''$  в.д.), от точки 26 в северо-восточном направлении по пастбищным землям до точки 30 ( $51^{\circ}38'39,2333''$  с.ш.  $36^{\circ}50'10,0696''$  в.д.), от точки 30 в юго-восточном направлении по пастбищным землям до точки 33 ( $51^{\circ}38'38,9407''$  с.ш.  $36^{\circ}50'10,8999''$  в.д.), от точки 33 в юго-западном направлении по пастбищным землям до точки 34 ( $51^{\circ}38'36,2093''$  с.ш.  $36^{\circ}50'10,2791''$  в.д.), от точки 34 в юго-восточном направлении по пастбищным землям до точки 35 ( $51^{\circ}38'35,4578''$  с.ш.  $36^{\circ}50'11,1895''$  в.д.), от точки 35 в юго-западном направлении по пастбищным землям до точки 36 ( $51^{\circ}38'31,3686''$  с.ш.  $36^{\circ}50'9,9204''$  в.д.), от точки 36 в юго-восточном направлении по пастбищным землям до точки 40 ( $51^{\circ}38'29,6476''$  с.ш.  $36^{\circ}50'12,9826''$  в.д.), от точки 40 в северо-восточном направлении по пастбищным землям до точки 42 ( $51^{\circ}38'29,9212''$  с.ш.  $36^{\circ}50'15,6215''$  в.д.), от точки 42 в восточном направлении по пастбищным землям до точки 43 ( $51^{\circ}38'29,9164''$  с.ш.  $36^{\circ}50'16,1095''$  в.д.), от точки 43 в юго-

восточном направлении по пастбищным землям до точки 49 (51°38'25,8614" с.ш. 36°50'25,0268" в.д.), от точки 49 в восточном направлении по пастбищным землям до точки 50 (51°38'25,8562" с.ш. 36°50'25,6896" в.д.), от точки 50 в северо-восточном направлении по пастбищным землям до точки 52 (51°38'26,0200" с.ш. 36°50'26,9448" в.д.), от точки 52 в юго-восточном направлении по пастбищным землям до точки 57 (51°38'24,4262" с.ш. 36°50'33,0242" в.д.), от точки 57 в северо-восточном направлении по пастбищным землям до точки 61 (51°38'24,8669" с.ш. 36°50'35,3637" в.д.), от точки 61 в юго-восточном направлении по пастбищным землям до точки 62 (51°38'24,7655" с.ш. 36°50'35,9748" в.д.), от точки 62 в северном направлении по пастбищным землям до точки 63 (51°38'24,7762" с.ш. 36°50'36,9298" в.д.), от точки 63 в северо-восточном направлении по пастбищным землям до точки 65 (51°38'24,8891" с.ш. 36°50'37,6678" в.д.), от точки 65 в юго-восточном направлении по пастбищным землям до точки 70 (51°38'22,4352" с.ш. 36°50'40,9969" в.д.), от точки 70 в юго-западном направлении по пастбищным землям до точки 74 (51°38'19,9659" с.ш. 36°50'38,9381" в.д.), от точки 74 в юго-восточном направлении по пастбищным землям до точки 76 (51°38'18,9993" с.ш. 36°50'41,1368" в.д.), от точки 76 в южном направлении по пастбищным землям до точки 77 (51°38'18,8911" с.ш. 36°50'41,1922" в.д.), от точки 77 в юго-западном направлении по пастбищным землям до точки 79 (51°38'17,7413" с.ш. 36°50'40,1665" в.д.), от точки 79 в юго-восточном направлении по пастбищным землям вдоль леса до точки 83 (51°38'16,6925" с.ш. 36°50'47,7704" в.д.), от точки 83 в северо-восточном направлении по пастбищным землям вдоль леса до точки 86 (51°38'18,3834" с.ш. 36°50'52,7982" в.д.), от точки 86 в юго-восточном направлении по пастбищным землям до точки 87 (51°38'18,3576" с.ш. 36°50'2,9245" в.д.), от точки 87 в юго-западном направлении по пастбищным землям вдоль пашни до точки 90 (51°38'16,0594" с.ш. 36°50'51,8953" в.д.), от точки 90 в юго-восточном направлении по пастбищным землям вдоль пашни до точки 92 (51°38'15,5164" с.ш. 36°50'55,5182" в.д.), от точки 92 в северо-восточном направлении по пастбищным землям до точки 95 (51°38'18,1819" с.ш. 36°50'58,7340" в.д.), от точки 95 в юго-восточном направлении по лесному массиву до точки 98 (51°38'16,6023" с.ш. 36°50'59,4642" в.д.), от точки 98 в юго-восточном направлении по пастбищным землям до точки 99 (51°38'15,9594" с.ш. 36°51'0,4046" в.д.), от точки 99 в восточном направлении по пастбищным землям до точки 100 (51°38'15,9523" с.ш. 36°51'1,2874" в.д.), от точки 100 в северо-восточном направлении по пастбищным землям до точки 101 (51°38'17,9776"

с.ш.  $36^{\circ}51'5,2897''$  в.д.), от точки 101 в восточном направлении по пастбищным землям до точки 102 ( $51^{\circ}38'17,9774''$  с.ш.  $36^{\circ}51'5,3620''$  в.д.), от точки 102 в юго-восточном направлении по пастбищным землям до точки 105 ( $51^{\circ}38'16,8141''$  с.ш.  $36^{\circ}51'7,0887''$  в.д.), от точки 105 в северо-восточном направлении по пастбищным землям до точки 107 ( $51^{\circ}38'18,1437''$  с.ш.  $36^{\circ}51'8,6505''$  в.д.), от точки 107 в северо-западном направлении по пастбищным землям до точки 108 ( $51^{\circ}38'19,2164''$  с.ш.  $36^{\circ}51'8,2714''$  в.д.), от точки 108 в северо-восточном направлении по пастбищным землям до точки 109 ( $51^{\circ}38'19,2602''$  с.ш.  $36^{\circ}51'8,5621''$  в.д.), от точки 109 в юго-восточном направлении по пастбищным землям до точки 111 ( $51^{\circ}38'18,3257''$  с.ш.  $36^{\circ}51'9,7730''$  в.д.), от точки 111 в юго-западном направлении по пастбищным землям до точки 112 ( $51^{\circ}38'17,5118''$  с.ш.  $36^{\circ}51'9,3264''$  в.д.), от точки 112 в южном направлении по пастбищным землям до точки 113 ( $51^{\circ}38'17,0162''$  с.ш.  $36^{\circ}51'9,3176''$  в.д.), от точки 113 в юго-восточном направлении по пастбищным землям до точки 115 ( $51^{\circ}38'16,2271''$  с.ш.  $36^{\circ}51'11,8671''$  в.д.), от точки 115 в северо-восточном направлении по пастбищным землям до точки 116 ( $51^{\circ}38'16,6397''$  с.ш.  $36^{\circ}51'12,9584''$  в.д.), от точки 116 в юго-восточном направлении по пастбищным землям до точки 121 ( $51^{\circ}38'13,2622''$  с.ш.  $36^{\circ}51'18,5700''$  в.д.), от точки 121 в юго-восточном направлении по пастбищным землям вдоль леса до точки 124 ( $51^{\circ}38'13,0012''$  с.ш.  $36^{\circ}51'21,1893''$  в.д.), от точки 124 в южном направлении по пастбищным землям вдоль леса до точки 125 ( $51^{\circ}38'12,9449''$  с.ш.  $36^{\circ}51'21,1888''$  в.д.), от точки 125 в юго-западном направлении по пастбищным землям до точки 126 ( $51^{\circ}38'12,8842''$  с.ш.  $36^{\circ}51'20,9928''$  в.д.), от точки 126 в западном направлении по пастбищным землям до точки 127 ( $51^{\circ}38'12,8640''$  с.ш.  $36^{\circ}51'19,1609''$  в.д.), от точки 127 в юго-западном направлении по пастбищным землям до точки 134 ( $51^{\circ}38'5,2400''$  с.ш.  $36^{\circ}51'10,6833''$  в.д.), от точки 134 в южном направлении по пастбищным землям до точки 135 ( $51^{\circ}38'4,0024''$  с.ш.  $36^{\circ}51'11,0605''$  в.д.), от точки 135 в юго-восточном направлении по пастбищным землям до точки 137 ( $51^{\circ}38'2,7537''$  с.ш.  $36^{\circ}51'15,0713''$  в.д.), от точки 137 в восточном направлении по пастбищным землям до точки 138 ( $51^{\circ}38'2,7535''$  с.ш.  $36^{\circ}51'17,9994''$  в.д.), от точки 138 в юго-восточном направлении по пастбищным землям до точки 139 ( $51^{\circ}37'59,2676''$  с.ш.  $36^{\circ}51'20,7148''$  в.д.), от точки 139 в юго-западном направлении по пастбищным землям до точки 143 ( $51^{\circ}37'52,6505''$  с.ш.  $36^{\circ}51'14,9503''$  в.д.), от точки 143 в юго-восточном направлении по пастбищным землям до точки 144 ( $51^{\circ}37'51,5127''$  с.ш.  $36^{\circ}51'16,7912''$  в.д.), от точки 144 в восточном направлении по

пастбищным землям до точки 145 ( $51^{\circ}37'51,5515''$  с.ш.  $36^{\circ}51'17,5089''$  в.д.), от точки 145 в юго-восточном направлении по пастбищным землям до точки 146 ( $51^{\circ}37'51,4820''$  с.ш.  $36^{\circ}51'18,4047''$  в.д.), от точки 146 в юго-западном направлении по пастбищным землям до точки 147 ( $51^{\circ}37'50,9428''$  с.ш.  $36^{\circ}51'18,3470''$  в.д.), от точки 147 в юго-восточном направлении по пастбищным землям до точки 148 ( $51^{\circ}37'50,8490''$  с.ш.  $36^{\circ}51'18,3982''$  в.д.), от точки 148 в юго-западном направлении по пастбищным землям до точки 150 ( $51^{\circ}37'50,2879''$  с.ш.  $36^{\circ}51'13,5453''$  в.д.), от точки 150 в западном направлении по пастбищным землям до точки 151 ( $51^{\circ}37'50,1880''$  с.ш.  $36^{\circ}51'7,4524''$  в.д.), от точки 151 в юго-западном направлении по пастбищным землям до точки 153 ( $51^{\circ}37'46,1957''$  с.ш.  $36^{\circ}51'3,2712''$  в.д.), от точки 153 в юго-восточном направлении по пастбищным землям до точки 155 ( $51^{\circ}37'42,9472''$  с.ш.  $36^{\circ}51'4,3440''$  в.д.), от точки 155 в восточном направлении по пастбищным землям до точки 156 ( $51^{\circ}37'43,0427''$  с.ш.  $36^{\circ}51'5,7215''$  в.д.), от точки 156 в южном направлении до точки 158 ( $51^{\circ}37'39,9259''$  с.ш.  $36^{\circ}51'6,0476''$  в.д.), от точки 158 в юго-западном направлении по пастбищным землям до точки 160 ( $51^{\circ}37'37,2275''$  с.ш.  $36^{\circ}51'4,4432''$  в.д.), от точки 160 в южном направлении по пастбищным землям до точки 161 ( $51^{\circ}37'35,4496''$  с.ш.  $36^{\circ}51'4,6199''$  в.д.), от точки 161 в юго-восточном направлении по пастбищным землям до точки 162 ( $51^{\circ}37'31,4205''$  с.ш.  $36^{\circ}51'8,8321''$  в.д.), от точки 162 в южном направлении по пастбищным землям до точки 163 ( $51^{\circ}37'30,9519''$  с.ш.  $36^{\circ}51'8,9446''$  в.д.), от точки 163 в юго-западном направлении по пастбищным землям до точки 167 ( $51^{\circ}37'25,5123''$  с.ш.  $36^{\circ}51'6,4264''$  в.д.), от точки 167 в юго-восточном направлении по пастбищным землям до точки 169 ( $51^{\circ}37'23,4609''$  с.ш.  $36^{\circ}51'9,9078''$  в.д.), от точки 169 в юго-западном направлении по пастбищным землям до точки 170 ( $51^{\circ}37'23,3033''$  с.ш.  $36^{\circ}51'8,8368''$  в.д.), от точки 170 в западном направлении по пастбищным землям до точки 171 ( $51^{\circ}37'23,3030''$  с.ш.  $36^{\circ}51'6,5041''$  в.д.), от точки 171 в северо-западном направлении по пастбищным землям вдоль пруда до точки 173 ( $51^{\circ}37'25,2905''$  с.ш.  $36^{\circ}51'5,1586''$  в.д.), от точки 173 в северо-восточном направлении по пастбищным землям вдоль пруда до точки 175 ( $51^{\circ}37'28,9762''$  с.ш.  $36^{\circ}51'5,4121''$  в.д.), от точки 175 в северо-западном направлении по пастбищным землям вдоль пруда до точки 178 ( $51^{\circ}37'35,5780''$  с.ш.  $36^{\circ}50'57,7774''$  в.д.), от точки 178 в западном направлении пересекает пруд до точки 179 ( $51^{\circ}37'35,7439''$  с.ш.  $36^{\circ}50'47,9883''$  в.д.), от точки 179 в западном направлении по пастбищным землям до точки 180 ( $51^{\circ}37'35,8325''$  с.ш.  $36^{\circ}50'39,8422''$  в.д.), от точки 180 в северо-западном

направлении по пастбищным землям до точки 187 (51°37'43,4843" с.ш. 36°50'11,6501" в.д.), от точки 187 в восточном направлении вдоль поросли леса до точки 188 (51°37'43,5033" с.ш. 36°50'12,3830" в.д.), от точки 188 в северо-восточном направлении вдоль поросли леса до точки 191 (51°37'44,1401" с.ш. 36°50'17,1091" в.д.), от точки 191 в северо-западном направлении по пастбищным землям до точки 196 (51°37'45,6841" с.ш. 36°50'13,3091" в.д.), от точки 196 в северном направлении по пастбищным землям до точки 198 (51°37'46,3847" с.ш. 36°50'13,2692" в.д.), от точки 198 в северо-восточном направлении по пастбищным землям до точки 200 (51°37'46,6716" с.ш. 36°50'13,7460" в.д.), от точки 200 в юго-восточном направлении по пастбищным землям до точки 201 (51°37'46,6616" с.ш. 36°50'14,7160" в.д.), от точки 201 в северо-восточном направлении по пастбищным землям до точки 203 (51°37'47,5188" с.ш. 36°50'20,0238" в.д.), от точки 203 в восточном направлении по пастбищным землям до точки 204 (51°37'47,5144" с.ш. 36°50'21,1008" в.д.), от точки 204 в северо-восточном направлении по пастбищным землям до точки 206 (51°37'48,7221" с.ш. 36°50'25,1263" в.д.), от точки 206 в восточном направлении по пастбищным землям до точки 207 (51°37'48,7481" с.ш. 36°50'26,0602" в.д.), от точки 207 в юго-восточном направлении по пастбищным землям до точки 211 (51°37'46,4146" с.ш. 36°50'30,5635" в.д.), от точки 211 в восточном направлении по пастбищным землям до точки 213 (51°37'46,4986" с.ш. 36°50'32,8451" в.д.), от точки 213 в юго-восточном направлении по пастбищным землям до точки 216 (51°37'42,6684" с.ш. 36°50'39,0167" в.д.), от точки 216 в северо-восточном направлении по пастбищным землям до точки 217 (51°37'44,9590" с.ш. 36°50'42,5565" в.д.), от точки 217 в юго-восточном направлении по пастбищным землям вдоль пашни до точки 218 (51°37'44,7188" с.ш. 36°50'50,5987" в.д.), от точки 218 в северо-восточном направлении по пастбищным землям вдоль пашни до точки 219 (51°37'46,8310" с.ш. 36°50'54,3002" в.д.), от точки 219 в северном направлении по пастбищным землям вдоль пашни до точки 220 (51°37'52,2588" с.ш. 36°50'53,8086" в.д.), от точки 220 в северо-западном направлении по пастбищным землям вдоль пашни до точки 229 (51°38'13,6524" с.ш. 36°50'24,6584" в.д.), от точки 229 в северном направлении по пастбищным землям до точки 230 (51°38'15,0589" с.ш. 36°50'24,3215" в.д.), от точки 230 в северо-западном направлении по пастбищным землям до точки 231 (51°38'15,1305" с.ш. 36°50'20,4478" в.д.), от точки 231 в юго-западном направлении по пастбищным землям до точки 233 (51°38'14,4111" с.ш. 36°50'17,4160" в.д.), от точки 233 в северо-западном направлении по пастбищным землям до точки 234

( $51^{\circ}38'14,4996''$  с.ш.  $36^{\circ}50'15,7394''$  в.д.), от точки 234 в западном направлении по пастбищным землям до точки 235 ( $51^{\circ}38'14,4992''$  с.ш.  $36^{\circ}50'13,7315''$  в.д.), от точки 235 в юго-западном направлении по пастбищным землям до точки 237 ( $51^{\circ}38'13,5417''$  с.ш.  $36^{\circ}50'10,4052''$  в.д.), от точки 237 в западном направлении пересекает пруд до точки 238 ( $51^{\circ}38'13,5415''$  с.ш.  $36^{\circ}50'7,6974''$  в.д.), от точки 238 в юго-западном направлении по пастбищным землям до точки 239 ( $51^{\circ}38'13,4389''$  с.ш.  $36^{\circ}50'6,2159''$  в.д.), от точки 239 в северо-западном направлении по пастбищным землям до точки 240 ( $51^{\circ}38'14,5178''$  с.ш.  $36^{\circ}50'5,7145''$  в.д.), от точки 240 в северо-восточном направлении по пастбищным землям до точки 241 ( $51^{\circ}38'14,6724''$  с.ш.  $36^{\circ}50'5,7978''$  в.д.), от точки 241 в юго-восточном направлении по пастбищным землям до точки 242 ( $51^{\circ}38'14,3809''$  с.ш.  $36^{\circ}50'7,7877''$  в.д.), от точки 242 в северном направлении по пастбищным землям до точки 243 ( $51^{\circ}38'16,1386''$  с.ш.  $36^{\circ}50'7,6490''$  в.д.), от точки 243 в северо-восточном направлении по пастбищным землям до точки 245 ( $51^{\circ}38'17,2822''$  с.ш.  $36^{\circ}50'8,8952''$  в.д.), от точки 245 в восточном направлении по пастбищным землям до точки 246 ( $51^{\circ}38'17,3541''$  с.ш.  $36^{\circ}50'12,8449''$  в.д.), от точки 246 в северо-восточном направлении по пастбищным землям вдоль пашни до точки 249 ( $51^{\circ}38'18,8356''$  с.ш.  $36^{\circ}50'16,3141''$  в.д.), от точки 249 в северном направлении по пастбищным землям вдоль пашни до точки 250 ( $51^{\circ}38'19,9022''$  с.ш.  $36^{\circ}50'16,1798''$  в.д.), от точки 250 в северо-западном направлении по пастбищным землям вдоль пашни до точки 252 ( $51^{\circ}38'22,3040''$  с.ш.  $36^{\circ}50'14,2222''$  в.д.), от точки 252 в северном направлении по пастбищным землям вдоль пашни до точки 253 ( $51^{\circ}38'24,5881''$  с.ш.  $36^{\circ}50'13,6854''$  в.д.), от точки 253 в северо-западном направлении по пастбищным землям вдоль пашни до точки 255 ( $51^{\circ}38'26,2647''$  с.ш.  $36^{\circ}50'10,2021''$  в.д.), от точки 255 в юго-западном направлении по пастбищным землям вдоль лесополосы до точки 256 ( $51^{\circ}38'25,4795''$  с.ш.  $36^{\circ}50'1,1106''$  в.д.), от точки 256 в северо-восточном направлении по пастбищным землям до точки 258 ( $51^{\circ}38'26,2502''$  с.ш.  $36^{\circ}50'2,2149''$  в.д.), от точки 258 в северном направлении по пастбищным землям до точки 259 ( $51^{\circ}38'27,0983''$  с.ш.  $36^{\circ}50'2,0239''$  в.д.), от точки 259 в северо-западном направлении по пастбищным землям вдоль леса до исходной точки 1.

От точки 268 ( $51^{\circ}37'5,2980''$  с.ш.  $36^{\circ}50'23,4216''$  в.д.) в юго-восточном направлении вдоль полевой дороги до точки 272 ( $51^{\circ}37'2,2310''$  с.ш.  $36^{\circ}50'39,0694''$  в.д.), от точки 272 в юго-западном направлении по пастбищным землям до точки 275 ( $51^{\circ}36'57,9317''$  с.ш.  $36^{\circ}50'37,9981''$  в.д.), от точки 275 в юго-восточном направлении по пастбищным землям до точки 276 ( $51^{\circ}36'57,2886''$  с.ш.  $36^{\circ}50'39,3312''$  в.д.), от точки 276 в юго-

западном направлении по пастбищным землям до точки 278 (51°36'55,8264" с.ш. 36°50'37,0027" в.д.), от точки 278 в юго-восточном направлении по пастбищным землям до точки 280 (51°36'53,9052" с.ш. 36°50'40,8227" в.д.), от точки 280 в северо-восточном направлении по пастбищным землям до точки 282 (51°36'56,3028" с.ш. 36°50'43,9829" в.д.), от точки 282 в юго-восточном направлении по пастбищным землям до точки 288 (51°36'52,7215" с.ш. 36°51'0,2789" в.д.), от точки 288 в северо-восточном направлении по пастбищным землям до точки 289 (51°36'54,8229" с.ш. 36°51'1,2778" в.д.), от точки 289 в северо-западном направлении по пастбищным землям до точки 290 (51°36'58,0364" с.ш. 36°51'0,5236" в.д.), от точки 290 в северо-восточном направлении по пастбищным землям до точки 291 (51°37'0,1606" с.ш. 36°51'3,8614" в.д.), от точки 291 в юго-восточном направлении вдоль плотины до точки 292 (51°37'0,0043" с.ш. 36°51'4,6769" в.д.), от точки 292 в юго-западном направлении вдоль поросли леса у р. Хан до точки 293 (51°36'52,0586" с.ш. 36°51'1,2861" в.д.), от точки 293 в юго-восточном направлении по пастбищным землям до точки 294 (51°36'50,7228" с.ш. 36°51'1,8221" в.д.), от точки 294 в юго-западном направлении по пастбищным землям до точки 297 (51°36'50,0430" с.ш. 36°50'58,7289" в.д.), от точки 297 в северо-западном направлении по пастбищным землям до точки 299 (51°36'51,1241" с.ш. 36°50'46,7016" в.д.), от точки 299 в юго-западном направлении по пастбищным землям до точки 300 (51°36'49,7860" с.ш. 36°50'39,4861" в.д.), от точки 300 в западном направлении по пастбищным землям до точки 301 (51°36'49,7756" с.ш. 36°50'38,5982" в.д.), от точки 301 в северо-западном направлении по пастбищным землям до точки 302 (51°36'52,1905" с.ш. 36°50'25,6130" в.д.), от точки 302 в западном направлении по пастбищным землям до точки 303 (51°36'52,1838" с.ш. 36°50'22,7269" в.д.), от точки 303 в юго-восточном направлении по пастбищным землям до точки 304 (51°36'49,1960" с.ш. 36°50'24,1369" в.д.), от точки 304 в северо-западном направлении по пастбищным землям до точки 308 (51°36'52,1360" с.ш. 36°50'12,7651" в.д.), от точки 308 в юго-западном направлении по пастбищным землям до точки 309 (51°36'51,8052" с.ш. 36°50'12,1076" в.д.), от точки 309 в северо-западном направлении по пастбищным землям до точки 310 (51°36'52,2545" с.ш. 36°50'10,4354" в.д.), от точки 310 в северном направлении по пастбищным землям до точки 311 (51°36'52,3907" с.ш. 36°50'10,4097" в.д.), от точки 311 в северо-восточном направлении по пастбищным землям до точки 313 (51°37'0,4933" с.ш. 36°50'19,1244" в.д.), от точки 313 в северном направлении по пастбищным землям вдоль леса до точки 316 (51°37'3,2163" с.ш.

36°50'19,4044" в.д.), от точки 316 в северо-восточном направлении по пастбищным землям вдоль леса до точки 268.

От точки 318 в юго-восточном направлении вдоль плотины до точки 319 (51°36'58,7277" с.ш. 36°51'9,6337" в.д.), от точки 319 в юго-западном направлении вдоль поросли леса у р. Хан до точки 320 (51°36'58,0867" с.ш. 36°51'9,0532" в.д.), от точки 320 в южном направлении вдоль поросли леса у р. Хан до точки 321 (51°36'56,5870" с.ш. 36°51'9,2275" в.д.), от точки 321 в юго-западном направлении по пастбищным землям до точки 322 (51°36'55,8172" с.ш. 36°51'8,8076" в.д.), от точки 322 в юго-восточном направлении по пастбищным землям до точки 326 (51°36'51,1812" с.ш. 36°51'16,1123" в.д.), от точки 326 в юго-западном направлении по пастбищным землям вдоль с. Пахонок до точки 330 (51°36'46,8405" с.ш. 36°51'13,3789" в.д.), от точки 330 в южном направлении по пастбищным землям вдоль с. Пахонок до точки 331 (51°36'44,1422" с.ш. 36°51'13,3861" в.д.), от точки 331 в юго-восточном направлении по пастбищным землям вдоль с. Пахонок до точки 332 (51°36'43,5935" с.ш. 36°51'15,2821" в.д.), от точки 332 в северо-восточном направлении по пастбищным землям вдоль с. Пахонок до точки 333 (51°36'43,9687" с.ш. 36°51'17,8585" в.д.), от точки 333 в юго-восточном направлении по пастбищным землям вдоль с. Пахонок до точки 334 (51°36'43,5505" с.ш. 36°51'21,4680" в.д.), от точки 334 в северо-восточном направлении по пастбищным землям вдоль с. Пахонок до точки 335 (51°36'44,5788" с.ш. 36°51'27,7654" в.д.), от точки 335 в юго-восточном направлении по пастбищным землям вдоль с. Пахонок до точки 339 (51°36'43,2105" с.ш. 36°51'41,6556" в.д.), от точки 339 в восточном направлении по пастбищным землям вдоль с. Пахонок до точки 340 (51°36'43,3089" с.ш. 36°51'45,6104" в.д.), от точки 340 в северо-восточном направлении по пастбищным землям вдоль с. Пахонок до точки 341 (51°36'43,9127" с.ш. 36°51'48,2360" в.д.), от точки 341 в северо-западном направлении по пастбищным землям до точки 350 (51°36'55,5806" с.ш. 36°51'32,5181" в.д.), от точки 350 в северо-восточном направлении по пастбищным землям до точки 353 (51°36'59,5164" с.ш. 36°51'36,6072" в.д.), от точки 353 в юго-восточном направлении по пастбищным землям до точки 357 (51°36'58,5277" с.ш. 36°51'38,6592" в.д.), от точки 357 в южном направлении по пастбищным землям до точки 359 (51°36'57,6356" с.ш. 36°51'38,7997" в.д.), от точки 359 в юго-восточном направлении по пастбищным землям до точки 360 (51°36'57,0948" с.ш. 36°51'39,8975" в.д.), от точки 360 в северо-восточном направлении по пастбищным землям до точки 362 (51°36'57,8195" с.ш. 36°51'41,1530" в.д.), от точки 362 в юго-восточном направлении по пастбищным землям вдоль леса до точки 364

(51°36'57,3730" с.ш. 36°51'41,3872" в.д.), от точки 364 в южном направлении по пастбищным землям вдоль леса до точки 365 (51°36'56,9284" с.ш. 36°51'41,4358" в.д.), от точки 365 в юго-западном направлении по пастбищным землям вдоль лесополосы до точки 367 (51°36'56,4669" с.ш. 36°51'40,7048" в.д.), от точки 367 в юго-восточном направлении по пастбищным землям до точки 371 (51°36'52,1433" с.ш. 36°51'47,6316" в.д.), от точки 371 в северо-восточном направлении по пастбищным землям до точки 372 (51°36'52,3803" с.ш. 36°51'49,7303" в.д.), от точки 372 в юго-восточном направлении по пастбищным землям до точки 373 (51°36'52,2643" с.ш. 36°51'51,1508" в.д.), от точки 373 в северо-восточном направлении по пастбищным землям до точки 374 (51°36'52,3632" с.ш. 36°51'51,5849" в.д.), от точки 374 в юго-западном направлении по пастбищным землям до точки 375 (51°36'52,3045" с.ш. 36°51'51,5766" в.д.), от точки 375 в юго-восточном направлении по пастбищным землям до точки 377 (51°36'48,9898" с.ш. 36°52'0,3923" в.д.), от точки 377 в северо-восточном направлении по пастбищным землям до точки 378 (51°36'54,1211" с.ш. 36°52'3,3645" в.д.), от точки 378 в южном направлении по пастбищным землям вдоль леса до точки 379 (51°36'53,5898" с.ш. 36°52'3,2934" в.д.), от точки 379 в юго-восточном направлении по пастбищным землям вдоль леса до точки 381 (51°36'52,1740" с.ш. 36°52'6,6266" в.д.), от точки 381 в северо-восточном направлении по пастбищным землям вдоль леса до точки 383 (51°36'54,1683" с.ш. 36°52'8,7446" в.д.), от точки 383 в южном направлении по пастбищным землям вдоль леса до точки 384 (51°36'53,5632" с.ш. 36°52'8,8440" в.д.), от точки 384 в юго-западном направлении по пастбищным землям вдоль лесополосы до точки 385 (51°36'51,3169" с.ш. 36°52'7,1736" в.д.), от точки 385 в юго-восточном направлении по пастбищным землям вдоль леса до точки 387 (51°36'48,7297" с.ш. 36°52'8,0399" в.д.), от точки 388 (51°36'47,1577" с.ш. 36°52'6,0894" в.д.) в юго-западном направлении по пастбищным землям вдоль леса до точки 391 (51°36'42,0152" с.ш. 36°52'2,4644" в.д.), от точки 391 в юго-восточном направлении по пастбищным землям вдоль леса до точки 392 (51°36'40,7110" с.ш. 36°52'3,1375" в.д.), от точки 392 в юго-западном направлении по пастбищным землям вдоль леса до точки 394 (51°36'39,0204" с.ш. 36°52'1,2210" в.д.), от точки 394 в юго-восточном направлении по пастбищным землям вдоль леса до точки 395 (51°36'37,2791" с.ш. 36°52'1,7360" в.д.), от точки 395 в западном направлении по пастбищным землям вдоль леса до точки 397 (51°36'37,3923" с.ш. 36°51'58,4624" в.д.), от точки 397 в северо-восточном направлении по пастбищным землям вдоль леса до точки 399 (51°36'38,3945" с.ш. 36°51'57,4367" в.д.), от точки 399 в северо-восточном направлении по пастбищным землям вдоль

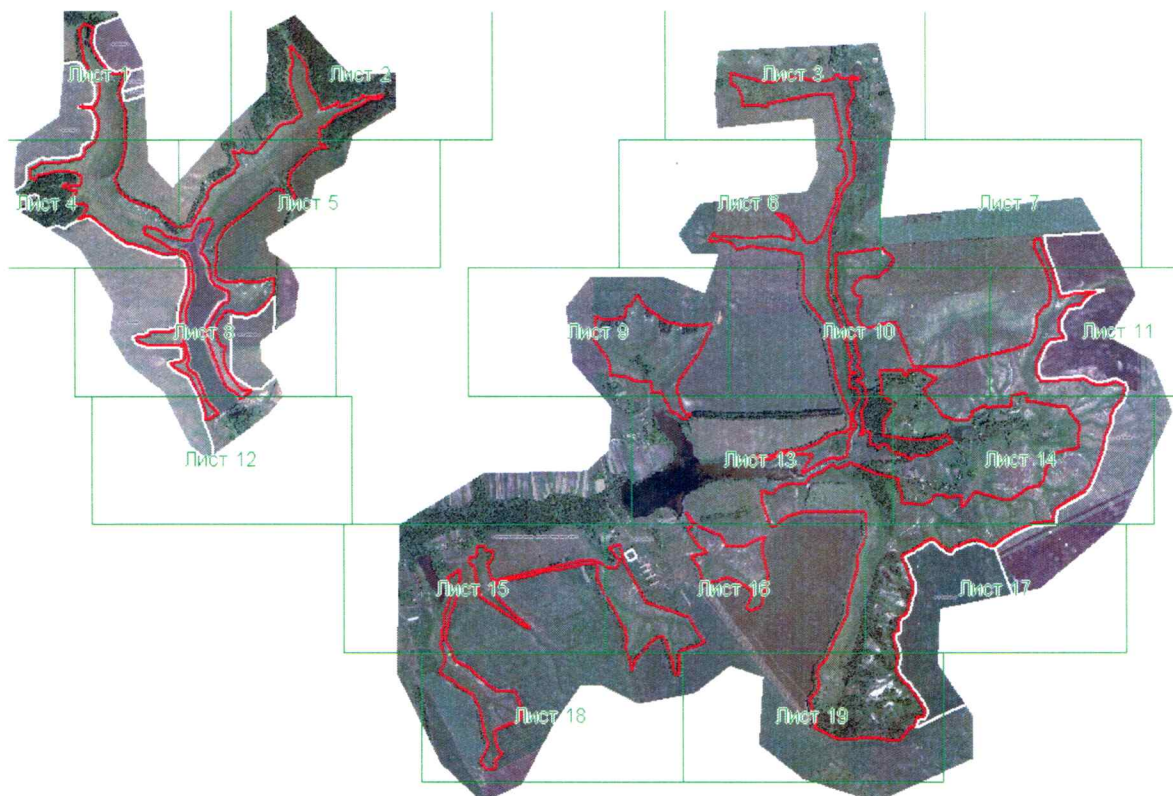
леса до точки 401 ( $51^{\circ}36'40,7262''$  с.ш.  $36^{\circ}51'52,3831''$  в.д.), от точки 401 в юго-западном направлении по пастбищным землям вдоль леса до точки 404 ( $51^{\circ}36'39,6065''$  с.ш.  $36^{\circ}51'46,8410''$  в.д.), от точки 404 в северо-западном направлении по пастбищным землям вдоль леса до точки 405 ( $51^{\circ}36'39,6658''$  с.ш.  $36^{\circ}51'45,8140''$  в.д.), от точки 405 в юго-западном направлении по пастбищным землям вдоль леса до точки 408 ( $51^{\circ}36'36,2189''$  с.ш.  $36^{\circ}51'41,6449''$  в.д.), от точки 408 в юго-восточном направлении по пастбищным землям вдоль леса до точки 409 ( $51^{\circ}36'35,7882''$  с.ш.  $36^{\circ}51'42,5131''$  в.д.), от точки 409 в юго-западном направлении по пастбищным землям до точки 410 ( $51^{\circ}36'35,6096''$  с.ш.  $36^{\circ}51'42,3017''$  в.д.), от точки 410 в северо-западном направлении по пастбищным землям до точки 412 ( $51^{\circ}36'35,8837''$  с.ш.  $36^{\circ}51'39,6310''$  в.д.), от точки 412 в юго-западном направлении по пастбищным землям до точки 415 ( $51^{\circ}36'29,4565''$  с.ш.  $36^{\circ}51'35,5804''$  в.д.), от точки 415 в юго-восточном направлении по пастбищным землям до точки 419 ( $51^{\circ}36'25,6176''$  с.ш.  $36^{\circ}51'52,8140''$  в.д.), от точки 419 в юго-западном направлении по пастбищным землям до точки 420 ( $51^{\circ}36'24,2752''$  с.ш.  $36^{\circ}51'51,0258''$  в.д.), от точки 420 в северо-западном направлении по пастбищным землям вдоль леса до точки 421 ( $51^{\circ}36'24,4108''$  с.ш.  $36^{\circ}51'45,5856''$  в.д.), от точки 421 в юго-западном направлении по пастбищным землям до точки 423 ( $51^{\circ}36'22,4667''$  с.ш.  $36^{\circ}51'42,2857''$  в.д.), от точки 423 в южном направлении по пастбищным землям до точки 424 ( $51^{\circ}36'21,2275''$  с.ш.  $36^{\circ}51'42,1548''$  в.д.), от точки 424 в юго-западном направлении по пастбищным землям до точки 426 ( $51^{\circ}36'18,7963''$  с.ш.  $36^{\circ}51'39,7122''$  в.д.), от точки 426 в юго-восточном направлении по пастбищным землям до точки 427 ( $51^{\circ}36'17,1537''$  с.ш.  $36^{\circ}51'40,2758''$  в.д.), от точки 427 в юго-западном направлении по пастбищным землям до точки 431 ( $51^{\circ}36'15,1988''$  с.ш.  $36^{\circ}51'25,9994''$  в.д.), от точки 431 в северо-западном направлении по пастбищным землям до точки 432 ( $51^{\circ}36'15,2980''$  с.ш.  $36^{\circ}51'25,9200''$  в.д.), от точки 432 в северо-восточном направлении по пастбищным землям до точки 435 ( $51^{\circ}36'17,6753''$  с.ш.  $36^{\circ}51'28,3404''$  в.д.), от точки 435 в северо-западном направлении по пастбищным землям до точки 436 ( $51^{\circ}36'19,5844''$  с.ш.  $36^{\circ}51'26,2096''$  в.д.), от точки 436 в северо-западном направлении по пастбищным землям до точки 437 ( $51^{\circ}36'20,8931''$  с.ш.  $36^{\circ}51'23,0422''$  в.д.), от точки 437 в юго-западном направлении по пастбищным землям до точки 440 ( $51^{\circ}36'17,1970''$  с.ш.  $36^{\circ}51'11,7719''$  в.д.), от точки 440 в юго-восточном направлении по пастбищным землям до точки 443 ( $51^{\circ}36'11,8991''$  с.ш.  $36^{\circ}51'19,2061''$  в.д.), от точки 443 в юго-западном направлении по пастбищным землям через балку до точки 444 ( $51^{\circ}36'10,6868''$  с.ш.  $36^{\circ}51'2,5872''$  в.д.), от точки 444 в северо-

восточном направлении по пастбищным землям до точки 446 (51°36'13,2713" с.ш. 36°51'3,0946" в.д.), от точки 446 в северо-западном направлении по пастбищным землям до точки 447 (51°36'14,0783" с.ш. 36°51'2,9332" в.д.), от точки 447 в северо-восточном направлении по пастбищным землям до точки 457 (51°36'27,4528" с.ш. 36°51'12,3941" в.д.), от точки 457 в северном направлении по пастбищным землям до точки 458 (51°36'28,8060" с.ш. 36°51'12,2027" в.д.), от точки 458 в северо-восточном направлении по пастбищным землям до точки 460 (51°36'30,4358" с.ш. 36°51'12,6832" в.д.), от точки 460 в северном направлении по пастбищным землям до точки 462 (51°36'32,4116" с.ш. 36°51'12,4747" в.д.), от точки 462 в северо-восточном направлении по заболоченному участку до точки 463 (51°36'34,0527" с.ш. 36°51'12,7174" в.д.), от точки 463 в северо-западном направлении по заболоченному участку до точки 466 (51°36'36,5515" с.ш. 36°51'10,5267" в.д.), от точки 466 в северном направлении по заболоченному участку до точки 467 (51°36'36,8016" с.ш. 36°51'10,4787" в.д.), от точки 467 в северо-восточном направлении по заболоченному участку до точки 469 (51°36'38,6827" с.ш. 36°51'11,3432" в.д.), от точки 469 в северо-западном направлении по заболоченному участку до точки 471 (51°36'40,2872" с.ш. 36°51'10,2374" в.д.), от точки 471 в северном направлении по залесенному участку до точки 472 (51°36'41,2052" с.ш. 36°51'10,0933" в.д.), от точки 472 в северо-восточном направлении по залесенному участку до точки 473 (51°36'42,3061" с.ш. 36°51'10,4275" в.д.), от точки 473 в северном направлении по залесенному участку до точки 474 (51°36'42,5619" с.ш. 36°51'10,4350" в.д.), от точки 474 в северо-восточном направлении по заболоченному участку до точки 483 (51°36'48,0764" с.ш. 36°51'14,1330" в.д.), от точки 483 в северо-восточном направлении по пастбищным землям до точки 486 (51°36'50,4937" с.ш. 36°51'15,3707" в.д.), от точки 486 в северо-западном направлении по пастбищным землям до точки 491 (51°36'52,9308" с.ш. 36°51'12,1186" в.д.), от точки 491 в юго-западном направлении по залесенному участку до точки 494 (51°36'51,2735" с.ш. 36°51'7,7272" в.д.), от точки 494 в северо-западном направлении по заболоченному участку до точки 496 (51°36'52,0529" с.ш. 36°51'5,2740" в.д.), от точки 496 в северо-восточном направлении по залесенному участку до точки 498 (51°36'56,1458" с.ш. 36°51'7,5670" в.д.), от точки 498 в северо-западном направлении по залесенному участку до точки 499 (51°36'57,4540" с.ш. 36°51'7,0476" в.д.), от точки 499 в северо-восточном направлении по залесенному участку до точки 318 (51°36'58,8283" с.ш. 36°51'9,0973" в.д.).

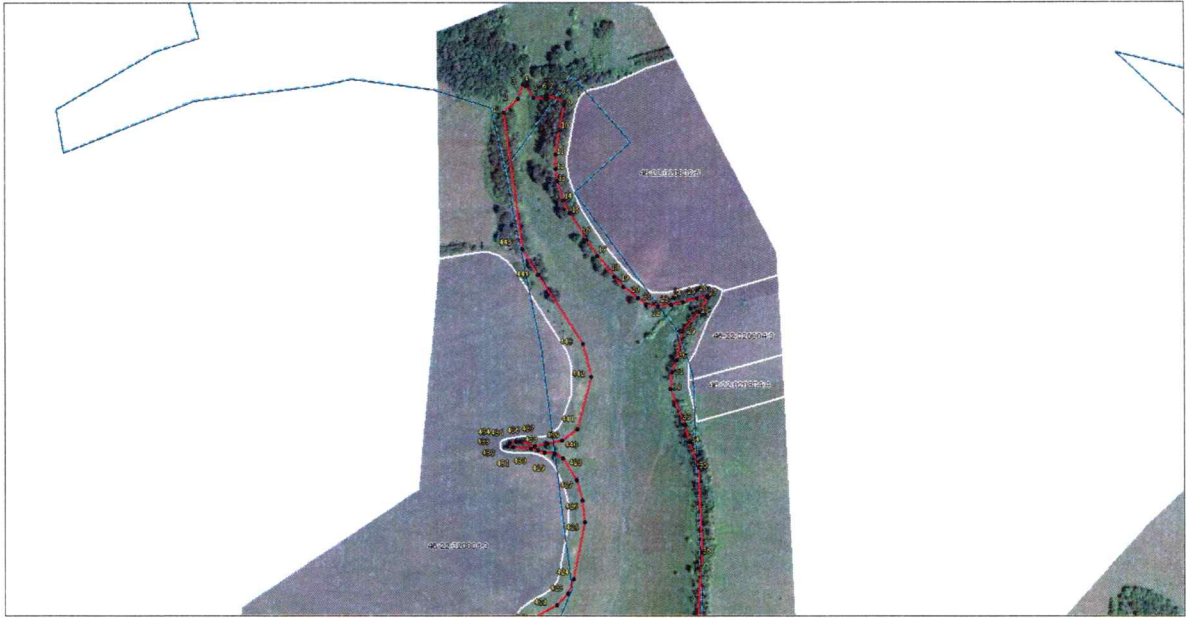
8.	<p><b>Природные особенности территории</b></p> <p>Памятник природы расположен в границах Бунинского сельсовета Солнцевского района Курской области, в 18 км на северо-восток от поселка городского типа Солнцево, и в границах Барковского сельсовета Тимского района, в 20 км на восток от поселка Тим.</p> <p>На территории памятника природы отмечено:  449 видов сосудистых растений, 15 из которых (адонис весенний, ветреница лесная, мордовник русский, горечавка крестовидная, онома донская и др.) внесены в Красную книгу Курской области (2017) и 1 (ковыль перистый) – в Красную книгу Российской Федерации (2008);  173 вида позвоночных животных, 29 из которых (черный коршун, обыкновенная пустельга, болотная сова, большой веретенник и др.) внесены в Красную книгу Курской области (2017) и 1 вид (большой кроншнеп) – в Красную книгу Российской Федерации (2008).  61 вид грибов и 37 видов лишайников.</p>
9.	<p><b>Сведения о собственниках, пользователях, арендаторах земельных участков, на которых расположена особо охраняемая природная территория</b></p> <p>Памятник природы состоит из 10 участков общей площадью 671,1249 га (1-й участок – 104,8849 га; 2-й участок – 23,2962 га; 3-й участок – 72,1411 га; 4-й участок – 101,3868 га; 5-й участок – 32,8227 га; 6-й участок – 16,4812 га; 7-й участок – 30,2161 га; 8-й участок – 16,4141 га; 9-й участок – 45,7864 га; 10-й участок – 227,6954 га).</p> <p>Памятник природы расположен в кадастровых кварталах:  46:24:090708, 46:24:090301, 46:24:090705, 46:24:090707 – 1-й участок;  46:24:090401 – 2-й участок;  46:24:090716, 46:24:090402 – 3-й участок;  46:22:020802, 46:22:020801, 46:22:020804, 46:22:020803 – 4-й участок;  46:22:020402, 46:22:020901 – 5-й участок;  46:22:020501, 46:22:021001 – 6-й участок;  46:22:021001, 46:22:020501, 46:22:020502 – 7-й участок;  46:22:020503, 46:22:020502, 46:22:021002, 46:22:021001 – 8-й участок;  46:22:020403, 46:22:020901, 46:22:021003, 46:22:020402, 46:22:020601 – 9-й участок;  46:22:021003, 46:22:020403, 46:22:020601, 46:22:021002, 46:22:020503 – 10-й участок.</p>

УТВЕРЖДЕНЫ  
постановлением Администрации  
Курской области  
от 09.12.2021 № 1315-па

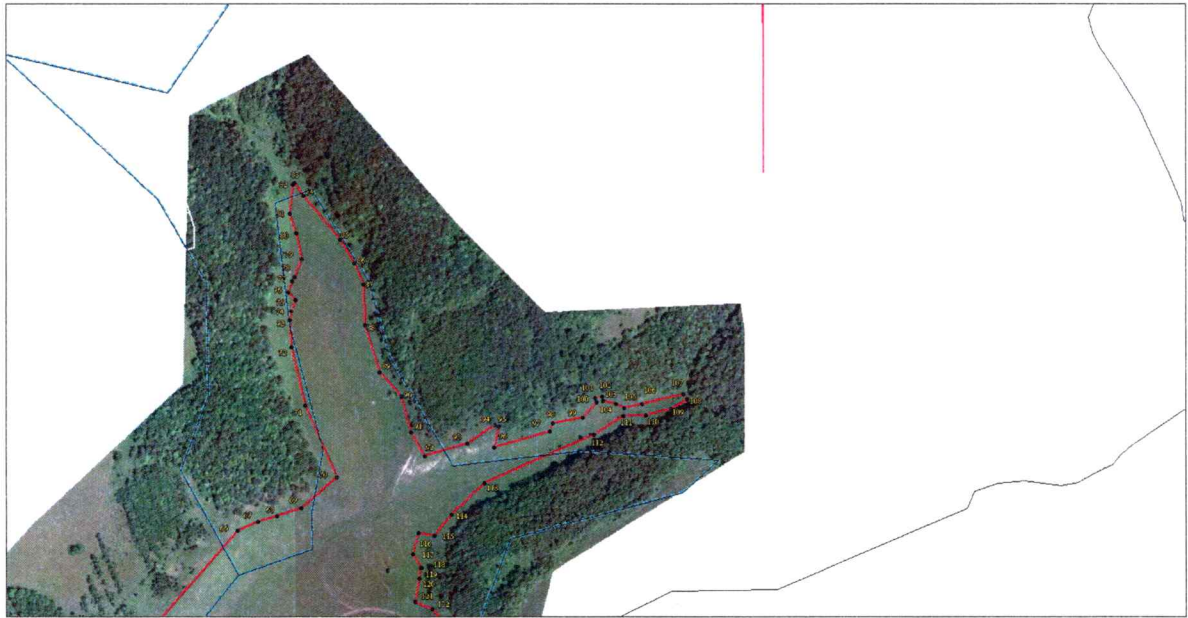
**ГРАНИЦЫ**  
**территории памятника природы регионального значения**  
**«Степные балки в долине реки Хан»**



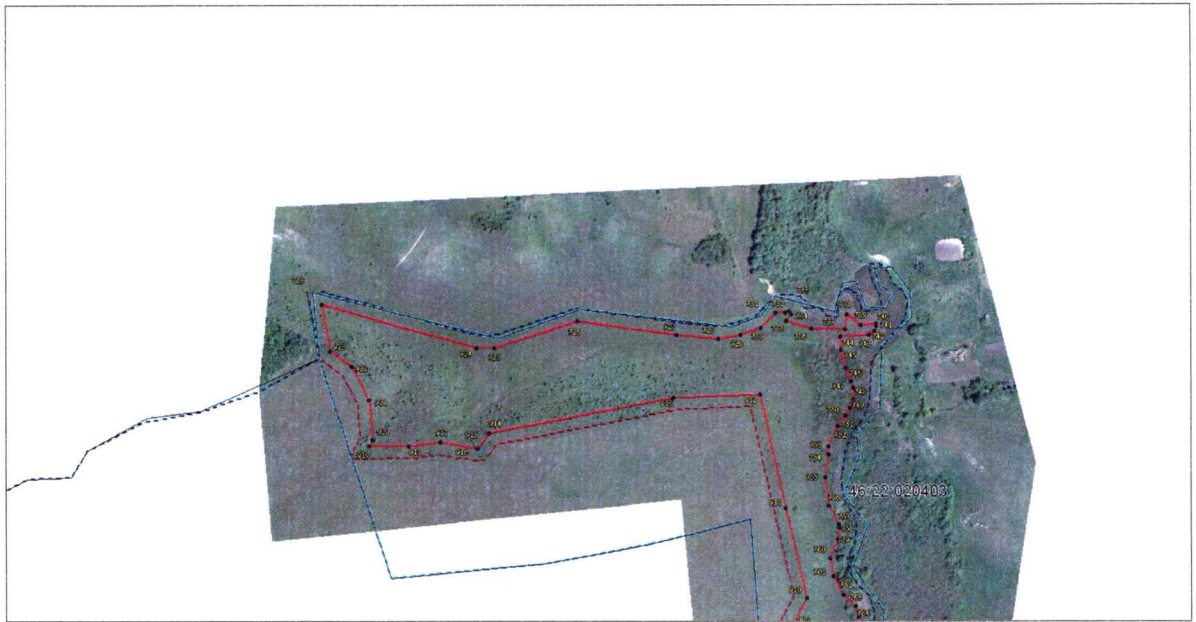
**Участки памятника природы, расположенные в Солнцевском районе  
Курской области**



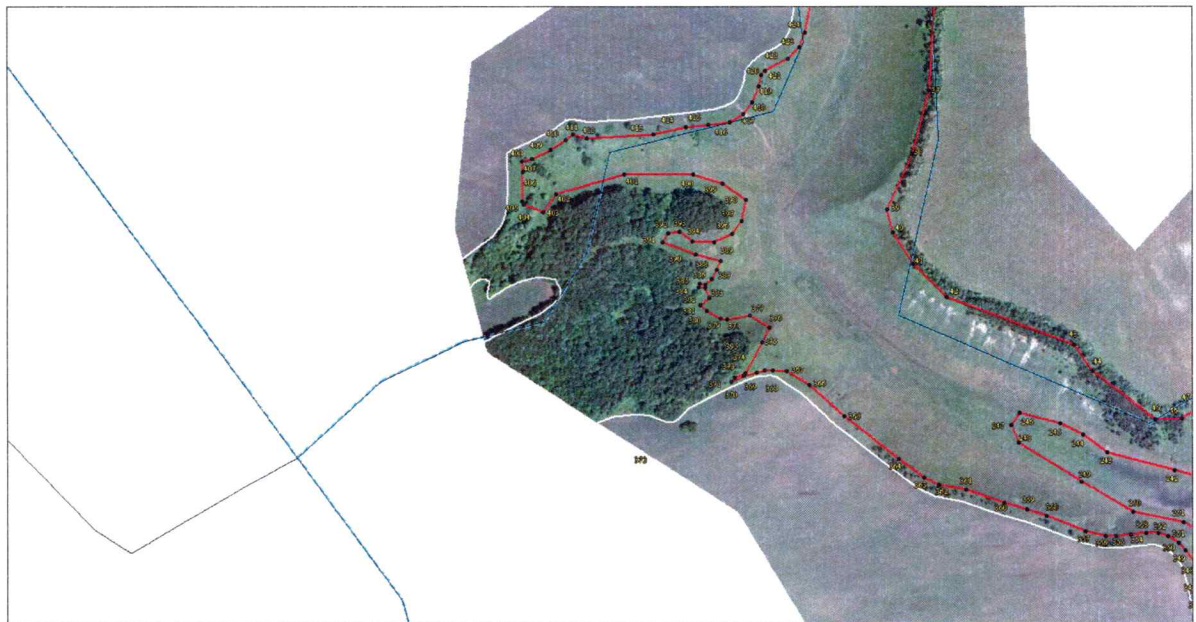
**Выносной лист №1**



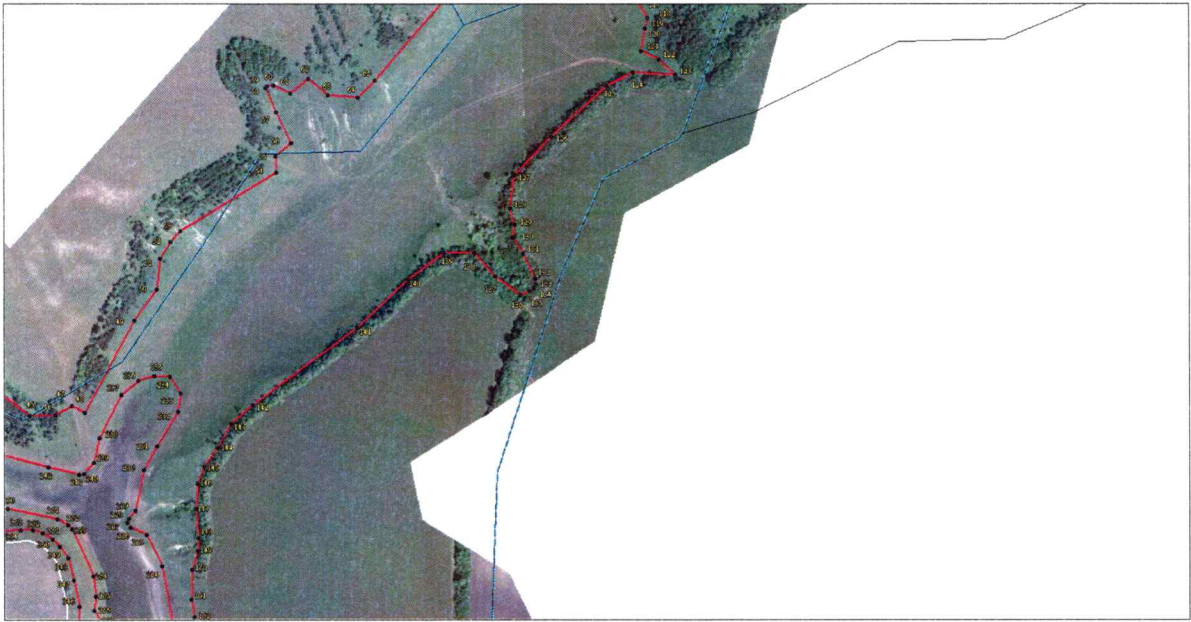
**Выносной лист №2**



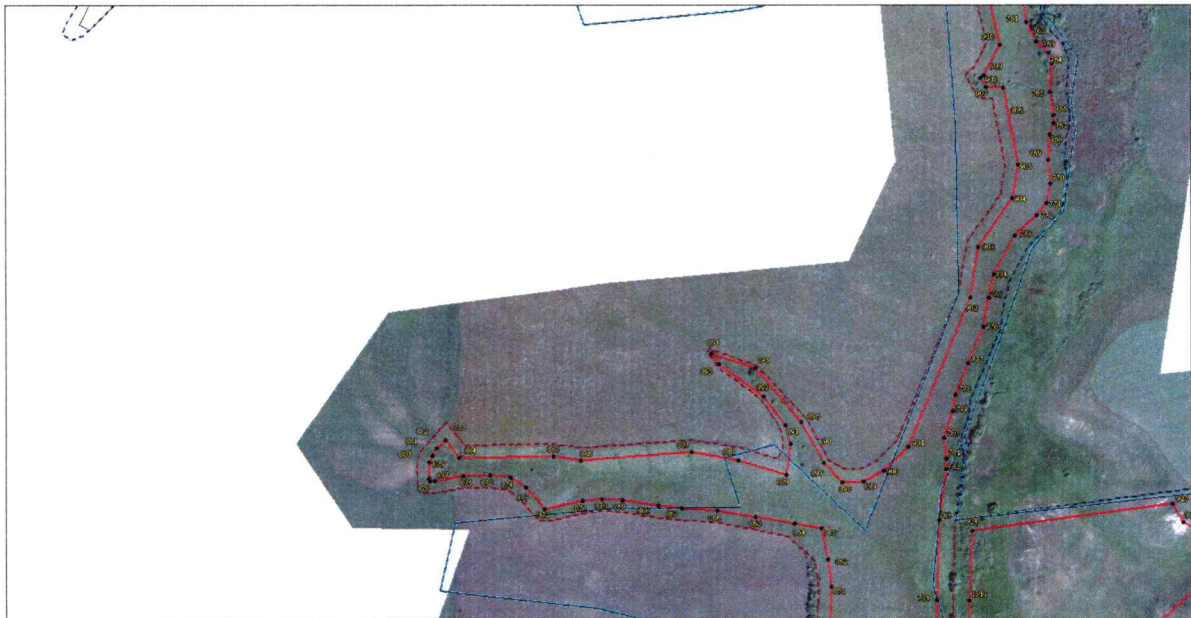
Выносной лист №3



Выносной лист №4



**Выносной лист №5**



**Выносной лист №6**



**Выносной лист №7**



**Выносной лист №8**



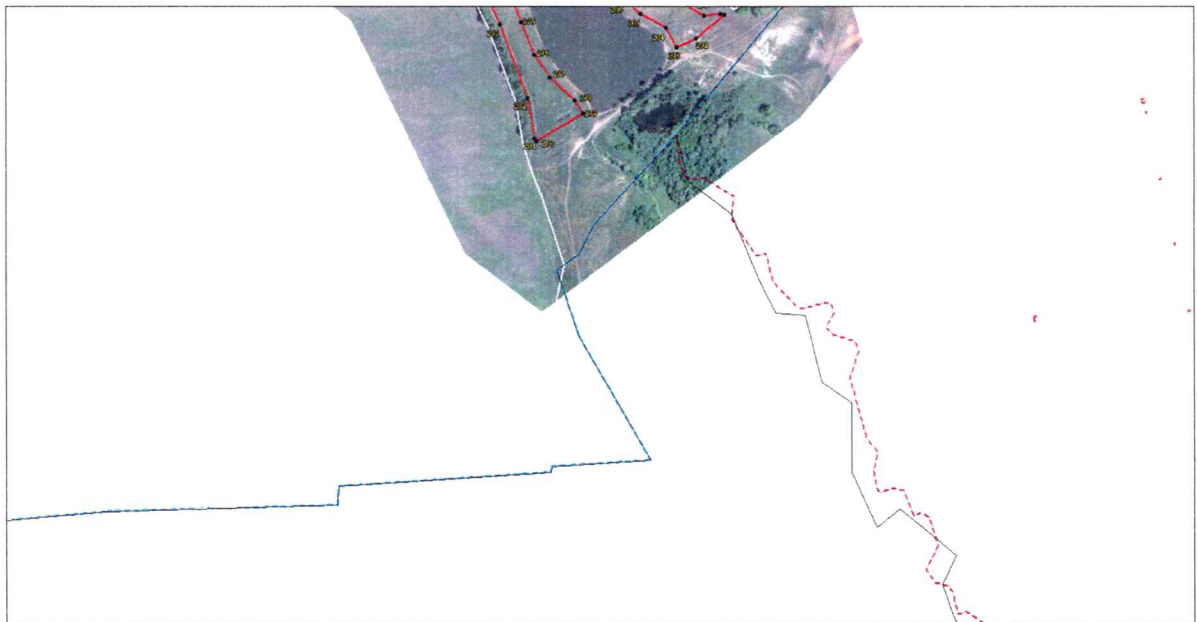
**Выносной лист №9**




**Выносной лист №10**



**Выносной лист №11**



**Выносной лист №12**



Выносной лист №13



Выносной лист №14



Выносной лист №15



Выносной лист №16



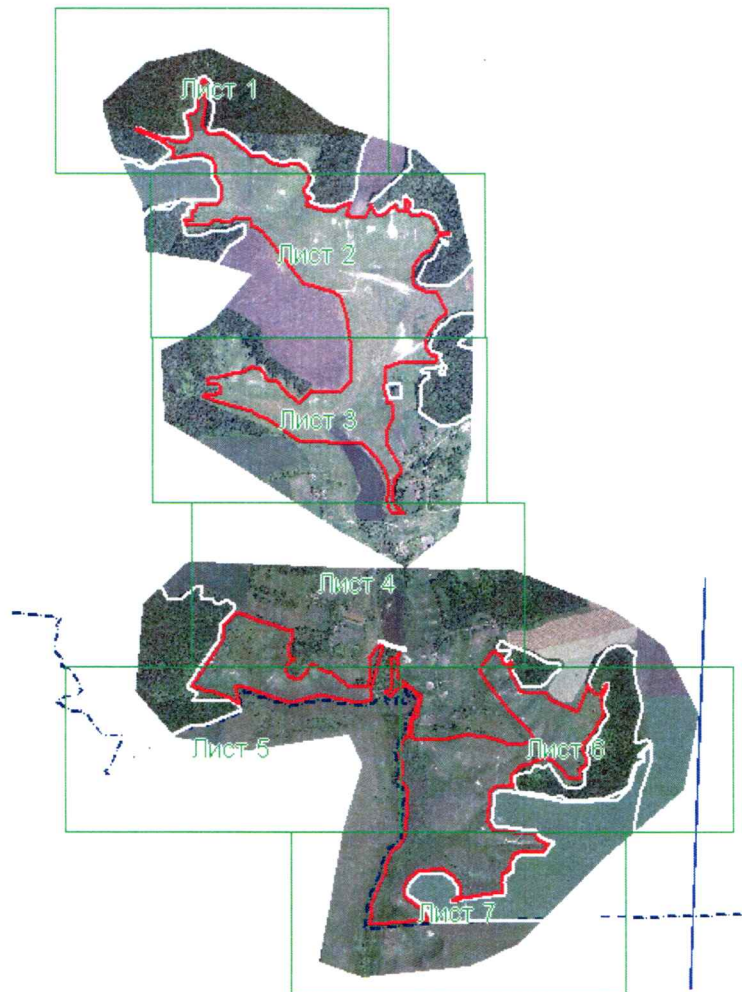
Выносной лист №17



Выносной лист №18



Выносной лист №19



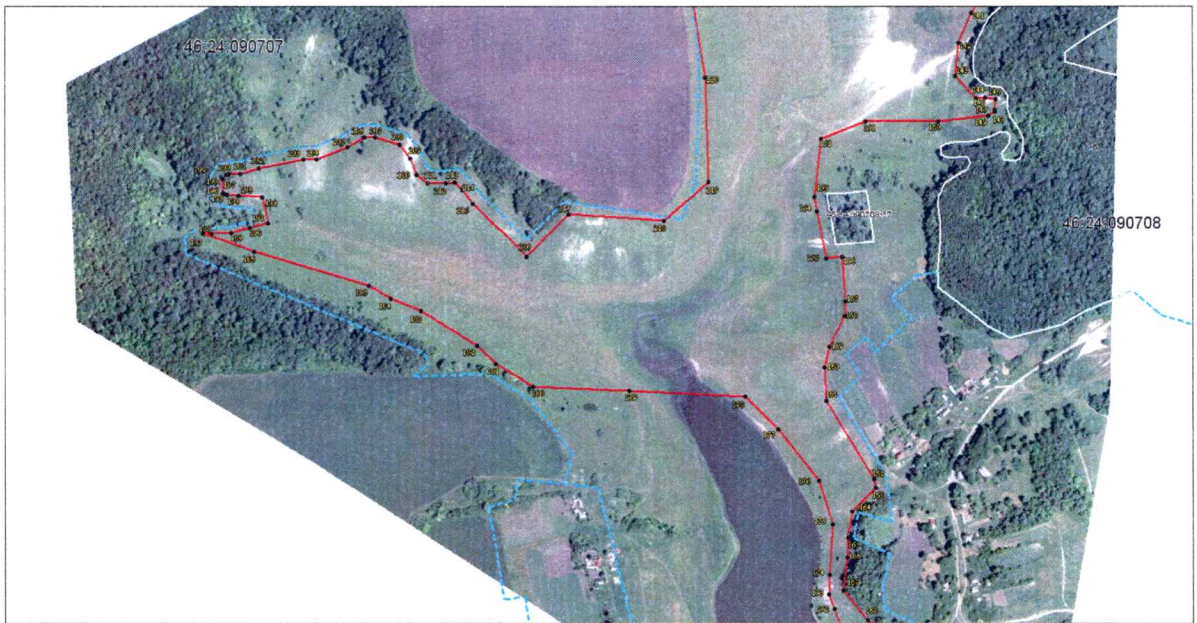
Участки памятника природы, расположенные в Тимском районе  
Курской области



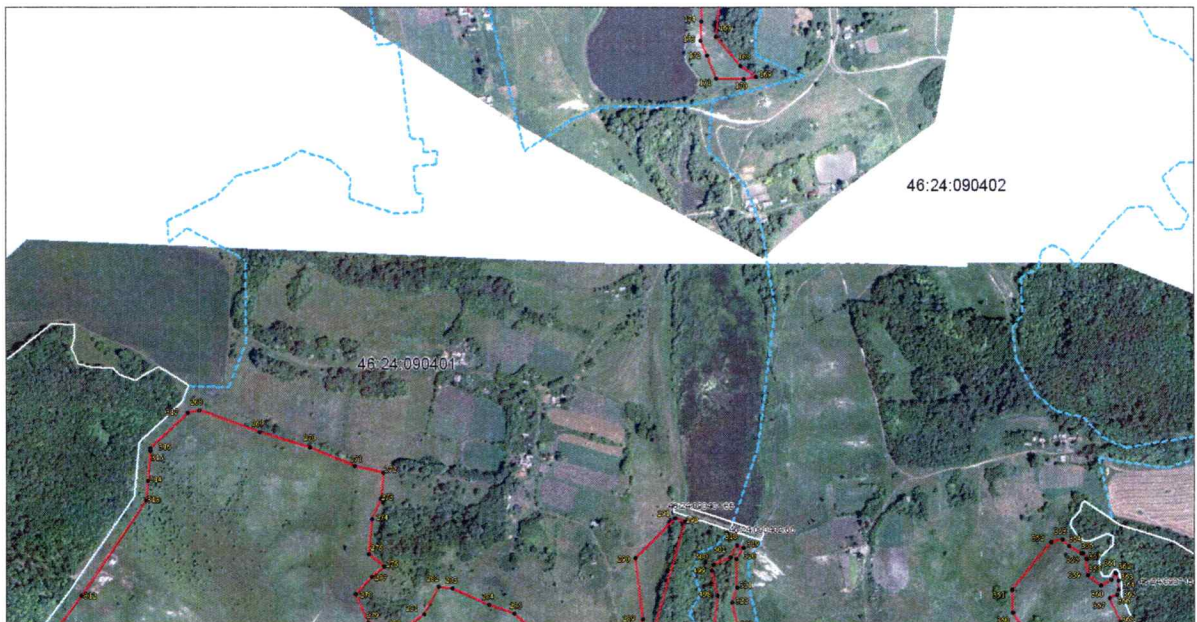
**Выносной лист №1**



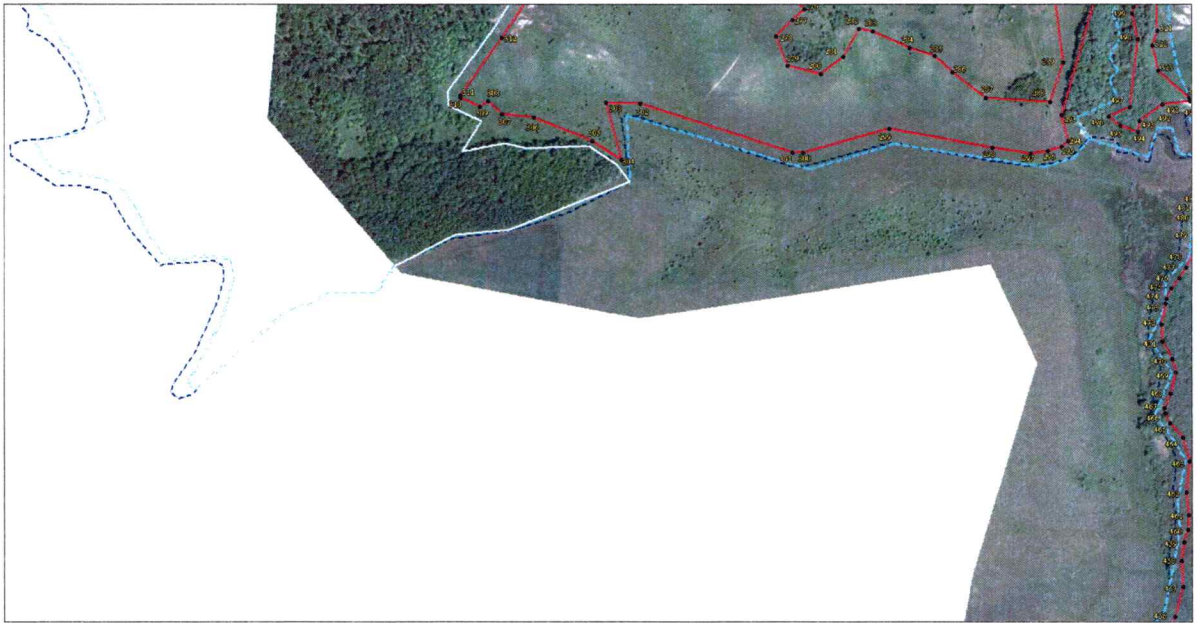
**Выносной лист №2**



**Выносной лист №3**



**Выносной лист №4**



**Выносной лист №5**



**Выносной лист №6**



Выносной лист №7

### КАРТА (ПЛАН)

**Особо охраняемая природная территория регионального значения**  
**«Степные балки в долине реки Хан»**  
(наименование объекта землеустройства)

#### Сведения о местоположении границ объекта землеустройства

1. Система координат *МСК-46*

2. Сведения о характерных точках границ объекта землеустройства

Обозначение характерных точек границы	Координаты, м		Метод определения координат и средняя квадратическая погрешность положения характерной точки ( $M_t$ ), м	Описание закрепления точки
	X	Y		
1	2	3	4	5
<b>Координаты участков, расположенных в Солнцевском районе Курской области</b>				
1	408791.02	1339432.11	Картометрический метод; 1.00	—
2	408813.05	1339456.17	Картометрический метод; 1.00	—
3	408836.51	1339463.57	Картометрический метод; 1.00	—
4	408833.84	1339467.59	Картометрический метод; 1.00	—
5	408814.12	1339480.72	Картометрический метод; 1.00	—
6	408813.69	1339500.56	Картометрический метод; 1.00	—
7	408817.97	1339503.52	Картометрический метод; 1.00	—
8	408807.86	1339532.86	Картометрический метод; 1.00	—
9	408802.02	1339531.08	Картометрический метод; 1.00	—

1	2	3	4	5
10	408761.65	1339522.95	Картометрический метод; 1.00	—
11	408721.52	1339516.09	Картометрический метод; 1.00	—
12	408698.47	1339516.09	Картометрический метод; 1.00	—
13	408678.13	1339519.78	Картометрический метод; 1.00	—
14	408646.96	1339530.51	Картометрический метод; 1.00	—
15	408626.06	1339539.91	Картометрический метод; 1.00	—
16	408583.12	1339568.12	Картометрический метод; 1.00	—
17	408556.50	1339585.75	Картометрический метод; 1.00	—
18	408523.46	1339612.70	Картометрический метод; 1.00	—
19	408505.97	1339628.13	Картометрический метод; 1.00	—
20	408487.78	1339651.28	Картометрический метод; 1.00	—
21	408477.49	1339664.38	Картометрический метод; 1.00	—
22	408474.99	1339685.23	Картометрический метод; 1.00	—
23	408477.22	1339706.38	Картометрический метод; 1.00	—
24	408481.61	1339725.28	Картометрический метод; 1.00	—
25	408487.65	1339747.90	Картометрический метод; 1.00	—
26	408491.07	1339765.36	Картометрический метод; 1.00	—
27	408488.80	1339767.16	Картометрический метод; 1.00	—
28	408465.54	1339751.59	Картометрический метод; 1.00	—
29	408433.95	1339724.32	Картометрический метод; 1.00	—
30	408386.43	1339714.87	Картометрический метод; 1.00	—
31	408365.96	1339706.75	Картометрический метод; 1.00	—
32	408338.15	1339704.26	Картометрический метод; 1.00	—
33	408278.51	1339728.42	Картометрический метод; 1.00	—
34	408251.88	1339734.39	Картометрический метод; 1.00	—
35	408210.42	1339750.80	Картометрический метод; 1.00	—
36	408070.49	1339755.89	Картометрический метод; 1.00	—

1	2	3	4	5
37	407932.55	1339747.96	Картометрический метод; 1.00	—
38	407830.42	1339719.82	Картометрический метод; 1.00	—
39	407739.42	1339679.55	Картометрический метод; 1.00	—
40	407702.99	1339688.56	Картометрический метод; 1.00	—
41	407651.15	1339720.92	Картометрический метод; 1.00	—
42	407598.24	1339775.14	Картометрический метод; 1.00	—
43	407519.67	1339983.47	Картометрический метод; 1.00	—
44	407477.76	1340014.05	Картометрический метод; 1.00	—
45	407399.65	1340115.93	Картометрический метод; 1.00	—
46	407401.12	1340159.20	Картометрический метод; 1.00	—
47	407416.38	1340185.19	Картометрический метод; 1.00	—
48	407405.62	1340206.68	Картометрический метод; 1.00	—
49	407554.15	1340287.00	Картометрический метод; 1.00	—
50	407604.98	1340323.44	Картометрический метод; 1.00	—
51	407654.76	1340329.55	Картометрический метод; 1.00	—
52	407683.37	1340346.61	Картометрический метод; 1.00	—
53	407699.94	1340362.55	Картометрический метод; 1.00	—
54	407794.86	1340518.72	Картометрический метод; 1.00	—
55	407821.30	1340517.08	Картометрический метод; 1.00	—
56	407843.59	1340542.97	Картометрический метод; 1.00	—
57	407893.51	1340518.01	Картометрический метод; 1.00	—
58	407933.60	1340500.66	Картометрический метод; 1.00	—
59	407935.76	1340503.57	Картометрический метод; 1.00	—
60	407936.45	1340514.33	Картометрический метод; 1.00	—
61	407923.35	1340542.35	Картометрический метод; 1.00	—
62	407947.44	1340571.65	Картометрический метод; 1.00	—
63	407920.96	1340602.87	Картометрический метод; 1.00	—

1	2	3	4	5
64	407916.62	1340651.38	Картометрический метод; 1.00	—
65	407945.18	1340679.75	Картометрический метод; 1.00	—
66	408108.23	1340822.74	Картометрический метод; 1.00	—
67	408122.77	1340855.54	Картометрический метод; 1.00	—
68	408131.25	1340887.13	Картометрический метод; 1.00	—
69	408145.18	1340927.38	Картометрический метод; 1.00	—
70	408195.29	1340985.93	Картометрический метод; 1.00	—
71	408312.71	1340933.75	Картометрический метод; 1.00	—
72	408408.43	1340912.05	Картометрический метод; 1.00	—
73	408451.95	1340908.60	Картометрический метод; 1.00	—
74	408468.26	1340911.66	Картометрический метод; 1.00	—
75	408486.41	1340918.34	Картометрический метод; 1.00	—
76	408498.98	1340906.23	Картометрический метод; 1.00	—
77	408516.78	1340913.29	Картометрический метод; 1.00	—
78	408522.95	1340916.90	Картометрический метод; 1.00	—
79	408552.19	1340928.64	Картометрический метод; 1.00	—
80	408594.60	1340919.69	Картометрический метод; 1.00	—
81	408626.55	1340908.40	Картометрический метод; 1.00	—
82	408674.67	1340914.66	Картометрический метод; 1.00	—
83	408676.60	1340917.19	Картометрический метод; 1.00	—
84	408655.58	1340931.52	Картометрический метод; 1.00	—
85	408584.08	1340990.26	Картометрический метод; 1.00	—
86	408546.11	1341014.73	Картометрический метод; 1.00	—
87	408510.98	1341029.08	Картометрический метод; 1.00	—
88	408444.62	1341031.72	Картометрический метод; 1.00	—
89	408367.06	1341055.38	Картометрический метод; 1.00	—
90	408327.90	1341090.96	Картометрический метод; 1.00	—

1	2	3	4	5
91	408269.95	1341107.53	Картометрический метод; 1.00	—
92	408229.59	1341129.59	Картометрический метод; 1.00	—
93	408250.98	1341200.29	Картометрический метод; 1.00	—
94	408280.73	1341245.21	Картометрический метод; 1.00	—
95	408278.10	1341250.82	Картометрический метод; 1.00	—
96	408244.14	1341243.05	Картометрический метод; 1.00	—
97	408270.16	1341335.37	Картометрический метод; 1.00	—
98	408284.67	1341339.79	Картометрический метод; 1.00	—
99	408293.65	1341388.62	Картометрический метод; 1.00	—
100	408317.97	1341411.60	Картометрический метод; 1.00	—
101	408325.41	1341408.96	Картометрический метод; 1.00	—
102	408327.86	1341421.01	Картометрический метод; 1.00	—
103	408320.61	1341422.14	Картометрический метод; 1.00	—
104	408315.16	1341442.94	Картометрический метод; 1.00	—
105	408308.61	1341456.03	Картометрический метод; 1.00	—
106	408315.44	1341485.58	Картометрический метод; 1.00	—
107	408332.25	1341552.68	Картометрический метод; 1.00	—
108	408323.09	1341559.59	Картометрический метод; 1.00	—
109	408307.91	1341532.55	Картометрический метод; 1.00	—
110	408297.07	1341491.58	Картометрический метод; 1.00	—
111	408296.51	1341455.46	Картометрический метод; 1.00	—
112	408265.24	1341407.45	Картометрический метод; 1.00	—
113	408186.03	1341227.72	Картометрический метод; 1.00	—
114	408134.41	1341172.98	Картометрический метод; 1.00	—
115	408100.63	1341145.09	Картометрический метод; 1.00	—
116	408103.56	1341119.72	Картометрический метод; 1.00	—
117	408069.65	1341109.63	Картометрический метод; 1.00	—

1	2	3	4	5
118	408046.81	1341124.16	Картометрический метод; 1.00	—
119	408046.95	1341123.58	Картометрический метод; 1.00	—
120	408029.67	1341120.16	Картометрический метод; 1.00	—
121	407992.28	1341113.96	Картометрический метод; 1.00	—
122	407979.50	1341142.07	Картометрический метод; 1.00	—
123	407953.57	1341169.07	Картометрический метод; 1.00	—
124	407957.67	1341100.66	Картометрический метод; 1.00	—
125	407937.02	1341058.28	Картометрический метод; 1.00	—
126	407854.24	1340966.85	Картометрический метод; 1.00	—
127	407792.01	1340907.24	Картометрический метод; 1.00	—
128	407737.39	1340899.93	Картометрический метод; 1.00	—
129	407710.85	1340906.95	Картометрический метод; 1.00	—
130	407689.01	1340905.27	Картометрический метод; 1.00	—
131	407663.61	1340919.89	Картометрический метод; 1.00	—
132	407621.97	1340939.88	Картометрический метод; 1.00	—
133	407613.38	1340941.48	Картометрический метод; 1.00	—
134	407607.45	1340938.06	Картометрический метод; 1.00	—
135	407601.92	1340931.15	Картометрический метод; 1.00	—
136	407595.95	1340916.37	Картометрический метод; 1.00	—
137	407626.32	1340875.26	Картометрический метод; 1.00	—
138	407664.12	1340841.17	Картометрический метод; 1.00	—
139	407665.00	1340791.54	Картометрический метод; 1.00	—
140	407621.01	1340732.49	Картометрический метод; 1.00	—
141	407543.17	1340650.31	Картометрический метод; 1.00	—
142	407417.68	1340479.48	Картометрический метод; 1.00	—
143	407387.29	1340443.68	Картометрический метод; 1.00	—
144	407347.78	1340423.13	Картометрический метод; 1.00	—

1	2	3	4	5
145	407317.81	1340400.58	Картометрический метод; 1.00	—
146	407290.39	1340389.87	Картометрический метод; 1.00	—
147	407248.81	1340387.52	Картометрический метод; 1.00	—
148	407201.25	1340391.24	Картометрический метод; 1.00	—
149	407180.18	1340389.44	Картометрический метод; 1.00	—
150	407150.05	1340380.92	Картометрический метод; 1.00	—
151	407101.22	1340378.93	Картометрический метод; 1.00	—
152	407071.73	1340384.79	Картометрический метод; 1.00	—
153	407045.85	1340404.35	Картометрический метод; 1.00	—
154	407027.08	1340442.27	Картометрический метод; 1.00	—
155	407019.61	1340527.99	Картометрический метод; 1.00	—
156	407032.89	1340551.29	Картометрический метод; 1.00	—
157	407031.46	1340562.36	Картометрический метод; 1.00	—
158	407016.77	1340604.03	Картометрический метод; 1.00	—
159	407013.68	1340627.61	Картометрический метод; 1.00	—
160	407026.54	1340694.43	Картометрический метод; 1.00	—
161	407041.45	1340755.25	Картометрический метод; 1.00	—
162	407040.36	1340788.31	Картометрический метод; 1.00	—
163	407037.24	1340790.56	Картометрический метод; 1.00	—
164	407022.54	1340791.49	Картометрический метод; 1.00	—
165	407016.49	1340794.36	Картометрический метод; 1.00	—
166	407010.26	1340790.49	Картометрический метод; 1.00	—
167	406938.61	1340786.54	Картометрический метод; 1.00	—
168	406929.60	1340776.14	Картометрический метод; 1.00	—
169	406899.98	1340754.53	Картометрический метод; 1.00	—
170	406854.22	1340717.61	Картометрический метод; 1.00	—
171	406816.03	1340672.69	Картометрический метод; 1.00	—

1	2	3	4	5
172	406809.66	1340660.73	Картометрический метод; 1.00	—
173	406795.70	1340623.71	Картометрический метод; 1.00	—
174	406787.07	1340601.07	Картометрический метод; 1.00	—
175	406794.12	1340590.01	Картометрический метод; 1.00	—
176	406795.87	1340577.68	Картометрический метод; 1.00	—
177	406796.99	1340538.47	Картометрический метод; 1.00	—
178	406805.56	1340511.98	Картометрический метод; 1.00	—
179	406810.05	1340504.52	Картометрический метод; 1.00	—
180	406812.94	1340478.02	Картометрический метод; 1.00	—
181	406813.61	1340473.55	Картометрический метод; 1.00	—
182	406810.65	1340452.00	Картометрический метод; 1.00	—
183	406774.50	1340415.41	Картометрический метод; 1.00	—
184	406735.30	1340393.92	Картометрический метод; 1.00	—
185	406701.68	1340380.32	Картометрический метод; 1.00	—
186	406663.44	1340381.36	Картометрический метод; 1.00	—
187	406605.65	1340401.86	Картометрический метод; 1.00	—
188	406570.44	1340425.13	Картометрический метод; 1.00	—
189	406568.13	1340447.85	Картометрический метод; 1.00	—
190	406552.64	1340448.75	Картометрический метод; 1.00	—
191	406534.99	1340443.30	Картометрический метод; 1.00	—
192	406485.26	1340438.71	Картометрический метод; 1.00	—
193	406456.33	1340445.93	Картометрический метод; 1.00	—
194	406427.10	1340455.46	Картометрический метод; 1.00	—
195	406385.37	1340466.96	Картометрический метод; 1.00	—
196	406342.57	1340506.31	Картометрический метод; 1.00	—
197	406308.77	1340525.35	Картометрический метод; 1.00	—
198	406274.60	1340556.75	Картометрический метод; 1.00	—

1	2	3	4	5
199	406255.25	1340595.00	Картометрический метод; 1.00	—
200	406257.47	1340621.52	Картометрический метод; 1.00	—
201	406256.44	1340627.74	Картометрический метод; 1.00	—
202	406218.32	1340582.37	Картометрический метод; 1.00	—
203	406202.72	1340549.65	Картометрический метод; 1.00	—
204	406235.46	1340533.02	Картометрический метод; 1.00	—
205	406257.00	1340491.35	Картометрический метод; 1.00	—
206	406276.76	1340467.42	Картометрический метод; 1.00	—
207	406309.88	1340444.21	Картометрический метод; 1.00	—
208	406396.94	1340407.49	Картометрический метод; 1.00	—
209	406559.88	1340345.07	Картометрический метод; 1.00	—
210	406638.41	1340311.23	Картометрический метод; 1.00	—
211	406661.46	1340312.02	Картометрический метод; 1.00	—
212	406700.06	1340320.89	Картометрический метод; 1.00	—
213	406720.60	1340330.11	Картометрический метод; 1.00	—
214	406775.59	1340364.35	Картометрический метод; 1.00	—
215	406850.09	1340412.70	Картометрический метод; 1.00	—
216	406868.69	1340438.14	Картометрический метод; 1.00	—
217	406880.49	1340466.78	Картометрический метод; 1.00	—
218	406917.20	1340478.78	Картометрический метод; 1.00	—
219	406946.21	1340475.76	Картометрический метод; 1.00	—
220	406961.81	1340458.60	Картометрический метод; 1.00	—
221	406999.29	1340377.70	Картометрический метод; 1.00	—
222	407022.43	1340358.76	Картометрический метод; 1.00	—
223	407039.85	1340353.22	Картометрический метод; 1.00	—
224	407154.78	1340331.20	Картометрический метод; 1.00	—
225	407207.19	1340306.72	Картометрический метод; 1.00	—

1	2	3	4	5
226	407218.91	1340279.83	Картометрический метод; 1.00	—
227	407226.11	1340274.34	Картометрический метод; 1.00	—
228	407233.00	1340277.37	Картометрический метод; 1.00	—
229	407246.25	1340288.70	Картометрический метод; 1.00	—
230	407313.13	1340303.19	Картометрический метод; 1.00	—
231	407350.95	1340323.36	Картометрический метод; 1.00	—
232	407406.31	1340358.37	Картометрический метод; 1.00	—
233	407437.18	1340362.65	Картометрический метод; 1.00	—
234	407462.77	1340345.17	Картометрический метод; 1.00	—
235	407464.81	1340319.33	Картометрический метод; 1.00	—
236	407456.27	1340293.54	Картометрический метод; 1.00	—
237	407433.70	1340265.07	Картометрический метод; 1.00	—
238	407363.55	1340229.76	Картометрический метод; 1.00	—
239	407323.99	1340221.07	Картометрический метод; 1.00	—
240	407306.19	1340204.84	Картометрический метод; 1.00	—
241	407304.32	1340196.98	Картометрический метод; 1.00	—
242	407316.47	1340146.92	Картометрический метод; 1.00	—
243	407345.36	1340037.73	Картометрический метод; 1.00	—
244	407374.52	1339998.18	Картометрический метод; 1.00	—
245	407393.01	1339961.22	Картометрический метод; 1.00	—
246	407410.01	1339894.21	Картометрический метод; 1.00	—
247	407390.83	1339881.42	Картометрический метод; 1.00	—
248	407360.95	1339892.88	Картометрический метод; 1.00	—
249	407297.59	1339995.49	Картометрический метод; 1.00	—
250	407248.70	1340080.43	Картометрический метод; 1.00	—
251	407232.20	1340161.46	Картометрический метод; 1.00	—
252	407222.39	1340178.76	Картометрический метод; 1.00	—

1	2	3	4	5
253	407216.02	1340184.46	Картометрический метод; 1.00	—
254	407139.05	1340220.05	Картометрический метод; 1.00	—
255	407106.89	1340223.66	Картометрический метод; 1.00	—
256	407082.60	1340221.36	Картометрический метод; 1.00	—
257	407063.51	1340232.14	Картометрический метод; 1.00	—
258	406978.35	1340232.99	Картометрический метод; 1.00	—
259	406876.83	1340192.56	Картометрический метод; 1.00	—
260	406827.90	1340174.92	Картометрический метод; 1.00	—
261	406752.96	1340174.32	Картометрический метод; 1.00	—
262	406657.36	1340156.80	Картометрический метод; 1.00	—
263	406632.53	1340159.86	Картометрический метод; 1.00	—
264	406595.15	1340156.97	Картометрический метод; 1.00	—
265	406569.03	1340174.28	Картометрический метод; 1.00	—
266	406538.84	1340180.27	Картометрический метод; 1.00	—
267	406485.54	1340194.59	Картометрический метод; 1.00	—
268	406468.80	1340194.94	Картометрический метод; 1.00	—
269	406449.62	1340181.83	Картометрический метод; 1.00	—
270	406403.32	1340194.67	Картометрический метод; 1.00	—
271	406391.98	1340210.59	Картометрический метод; 1.00	—
272	406365.59	1340247.30	Картометрический метод; 1.00	—
273	406350.09	1340256.60	Картометрический метод; 1.00	—
274	406308.59	1340272.79	Картометрический метод; 1.00	—
275	406243.47	1340298.00	Картометрический метод; 1.00	—
276	406191.40	1340318.52	Картометрический метод; 1.00	—
277	406154.71	1340343.50	Картометрический метод; 1.00	—
278	406116.85	1340384.98	Картометрический метод; 1.00	—
279	406095.51	1340398.53	Картометрический метод; 1.00	—

1	2	3	4	5
280	406050.33	1340323.13	Картометрический метод; 1.00	—
281	406055.51	1340319.05	Картометрический метод; 1.00	—
282	406121.61	1340307.80	Картометрический метод; 1.00	—
283	406240.44	1340262.67	Картометрический метод; 1.00	—
284	406331.11	1340219.97	Картометрический метод; 1.00	—
285	406362.02	1340201.41	Картометрический метод; 1.00	—
286	406371.76	1340185.17	Картометрический метод; 1.00	—
287	406394.40	1340136.26	Картометрический метод; 1.00	—
288	406422.86	1340093.22	Картометрический метод; 1.00	—
289	406435.64	1340079.33	Картометрический метод; 1.00	—
290	406444.66	1340071.87	Картометрический метод; 1.00	—
291	406446.66	1340070.83	Картометрический метод; 1.00	—
292	406448.95	1340070.56	Картометрический метод; 1.00	—
293	406455.11	1340096.43	Картометрический метод; 1.00	—
294	406460.50	1340132.62	Картометрический метод; 1.00	—
295	406465.70	1340145.10	Картометрический метод; 1.00	—
296	406470.96	1340153.87	Картометрический метод; 1.00	—
297	406482.27	1340164.05	Картометрический метод; 1.00	—
298	406499.13	1340167.70	Картометрический метод; 1.00	—
299	406515.43	1340167.83	Картометрический метод; 1.00	—
300	406549.47	1340166.94	Картометрический метод; 1.00	—
301	406562.90	1340158.07	Картометрический метод; 1.00	—
302	406568.52	1340149.18	Картометрический метод; 1.00	—
303	406572.77	1340139.86	Картометрический метод; 1.00	—
304	406576.93	1340116.70	Картометрический метод; 1.00	—
305	406578.70	1340087.02	Картометрический метод; 1.00	—
306	406575.73	1339995.01	Картометрический метод; 1.00	—

1	2	3	4	5
307	406575.02	1339945.90	Картометрический метод; 1.00	—
308	406581.20	1339900.54	Картометрический метод; 1.00	—
309	406591.26	1339869.01	Картометрический метод; 1.00	—
310	406601.13	1339848.92	Картометрический метод; 1.00	—
311	406610.22	1339834.07	Картометрический метод; 1.00	—
312	406617.99	1339827.24	Картометрический метод; 1.00	—
313	406622.40	1339825.12	Картометрический метод; 1.00	—
314	406625.75	1339824.19	Картометрический метод; 1.00	—
315	406627.56	1339824.16	Картометрический метод; 1.00	—
316	406631.37	1339825.31	Картометрический метод; 1.00	—
317	406632.09	1339826.31	Картометрический метод; 1.00	—
318	406633.12	1339829.38	Картометрический метод; 1.00	—
319	406635.14	1339858.43	Картометрический метод; 1.00	—
320	406636.71	1339883.57	Картометрический метод; 1.00	—
321	406639.20	1339894.22	Картометрический метод; 1.00	—
322	406643.08	1339903.70	Картометрический метод; 1.00	—
323	406653.61	1339920.93	Картометрический метод; 1.00	—
324	406666.11	1339931.87	Картометрический метод; 1.00	—
325	406668.32	1339934.93	Картометрический метод; 1.00	—
326	406666.93	1339942.61	Картометрический метод; 1.00	—
327	406664.57	1339965.39	Картометрический метод; 1.00	—
328	406663.87	1339985.58	Картометрический метод; 1.00	—
329	406665.35	1340001.69	Картометрический метод; 1.00	—
330	406668.35	1340035.38	Картометрический метод; 1.00	—
331	406672.97	1340066.24	Картометрический метод; 1.00	—
332	406679.57	1340094.26	Картометрический метод; 1.00	—
333	406685.10	1340105.53	Картометрический метод; 1.00	—

1	2	3	4	5
334	406692.25	1340113.97	Картометрический метод; 1.00	—
335	406703.02	1340123.63	Картометрический метод; 1.00	—
336	406717.59	1340132.05	Картометрический метод; 1.00	—
337	406731.40	1340135.25	Картометрический метод; 1.00	—
338	406743.60	1340136.14	Картометрический метод; 1.00	—
339	406808.39	1340139.79	Картометрический метод; 1.00	—
340	406837.67	1340144.03	Картометрический метод; 1.00	—
341	406867.79	1340150.26	Картометрический метод; 1.00	—
342	406916.60	1340166.29	Картометрический метод; 1.00	—
343	406959.98	1340177.66	Картометрический метод; 1.00	—
344	406989.89	1340193.00	Картометрический метод; 1.00	—
345	407030.22	1340198.04	Картометрический метод; 1.00	—
346	407088.58	1340196.49	Картометрический метод; 1.00	—
347	407132.94	1340187.92	Картометрический метод; 1.00	—
348	407168.61	1340177.97	Картометрический метод; 1.00	—
349	407187.54	1340164.89	Картометрический метод; 1.00	—
350	407198.50	1340153.80	Картометрический метод; 1.00	—
351	407209.08	1340137.43	Картометрический метод; 1.00	—
352	407214.59	1340120.91	Картометрический метод; 1.00	—
353	407214.59	1340101.03	Картометрический метод; 1.00	—
354	407211.62	1340075.85	Картометрический метод; 1.00	—
355	407209.44	1340051.98	Картометрический метод; 1.00	—
356	407209.44	1340035.33	Картометрический метод; 1.00	—
357	407217.40	1340001.48	Картометрический метод; 1.00	—
358	407242.10	1339939.02	Картометрический метод; 1.00	—
359	407252.74	1339907.08	Картометрический метод; 1.00	—
360	407263.01	1339869.68	Картометрический метод; 1.00	—

1	2	3	4	5
361	407284.63	1339807.81	Картометрический метод; 1.00	—
362	407293.24	1339761.87	Картометрический метод; 1.00	—
363	407304.50	1339738.73	Картометрический метод; 1.00	—
364	407334.88	1339697.76	Картометрический метод; 1.00	—
365	407404.95	1339608.69	Картометрический метод; 1.00	—
366	407456.07	1339551.66	Картометрический метод; 1.00	—
367	407477.32	1339514.90	Картометрический метод; 1.00	—
368	407479.63	1339492.38	Картометрический метод; 1.00	—
369	407479.06	1339479.96	Картометрический метод; 1.00	—
370	407475.68	1339466.02	Картометрический метод; 1.00	—
371	407469.54	1339444.50	Картометрический метод; 1.00	—
372	407460.72	1339425.81	Картометрический метод; 1.00	—
373	407467.45	1339430.13	Картометрический метод; 1.00	—
374	407474.31	1339448.03	Картометрический метод; 1.00	—
375	407524.11	1339475.20	Картометрический метод; 1.00	—
376	407547.89	1339487.81	Картометрический метод; 1.00	—
377	407568.03	1339455.02	Картометрический метод; 1.00	—
378	407561.04	1339418.40	Картометрический метод; 1.00	—
379	407562.44	1339408.33	Картометрический метод; 1.00	—
380	407575.97	1339385.16	Картометрический метод; 1.00	—
381	407584.49	1339375.55	Картометрический метод; 1.00	—
382	407597.42	1339389.53	Картометрический метод; 1.00	—
383	407612.62	1339383.08	Картометрический метод; 1.00	—
384	407614.84	1339372.40	Картометрический метод; 1.00	—
385	407620.01	1339374.17	Картометрический метод; 1.00	—
386	407617.93	1339382.46	Картометрический метод; 1.00	—
387	407627.72	1339393.60	Картометрический метод; 1.00	—

1	2	3	4	5
388	407642.17	1339401.50	Картометрический метод; 1.00	—
389	407657.16	1339407.67	Картометрический метод; 1.00	—
390	407666.48	1339367.62	Картометрический метод; 1.00	—
391	407687.38	1339312.20	Картометрический метод; 1.00	—
392	407701.49	1339322.53	Картометрический метод; 1.00	—
393	407704.01	1339339.91	Картометрический метод; 1.00	—
394	407687.89	1339362.08	Картометрический метод; 1.00	—
395	407687.13	1339397.34	Картометрический метод; 1.00	—
396	407699.73	1339426.81	Картометрический метод; 1.00	—
397	407721.39	1339441.92	Картометрический метод; 1.00	—
398	407756.36	1339448.43	Картометрический метод; 1.00	—
399	407782.54	1339410.24	Картометрический метод; 1.00	—
400	407796.58	1339363.34	Картометрический метод; 1.00	—
401	407796.58	1339249.94	Картометрический метод; 1.00	—
402	407765.49	1339139.99	Картометрический метод; 1.00	—
403	407736.12	1339117.86	Картометрический метод; 1.00	—
404	407747.50	1339086.82	Картометрический метод; 1.00	—
405	407753.05	1339084.00	Картометрический метод; 1.00	—
406	407800.35	1339085.40	Картометрический метод; 1.00	—
407	407817.41	1339084.19	Картометрический метод; 1.00	—
408	407822.42	1339100.22	Картометрический метод; 1.00	—
409	407835.78	1339130.35	Картометрический метод; 1.00	—
410	407852.53	1339155.65	Картометрический метод; 1.00	—
411	407861.57	1339166.69	Картометрический метод; 1.00	—
412	407855.13	1339189.76	Картометрический метод; 1.00	—
413	407861.11	1339298.77	Картометрический метод; 1.00	—
414	407873.54	1339351.69	Картометрический метод; 1.00	—

1	2	3	4	5
415	407877.62	1339387.57	Картометрический метод; 1.00	—
416	407882.06	1339422.02	Картометрический метод; 1.00	—
417	407895.07	1339444.42	Картометрический метод; 1.00	—
418	407913.14	1339459.12	Картометрический метод; 1.00	—
419	407939.40	1339469.74	Картометрический метод; 1.00	—
420	407957.58	1339473.72	Картометрический метод; 1.00	—
421	407965.24	1339480.89	Картометрический метод; 1.00	—
422	407984.90	1339517.84	Картометрический метод; 1.00	—
423	408003.33	1339536.06	Картометрический метод; 1.00	—
424	408027.37	1339545.56	Картометрический метод; 1.00	—
425	408119.77	1339564.35	Картометрический метод; 1.00	—
426	408155.95	1339560.89	Картометрический метод; 1.00	—
427	408189.39	1339551.19	Картометрический метод; 1.00	—
428	408224.38	1339529.21	Картометрический метод; 1.00	—
429	408232.35	1339514.03	Картометрический метод; 1.00	—
430	408233.64	1339498.56	Картометрический метод; 1.00	—
431	408238.34	1339487.00	Картометрический метод; 1.00	—
432	408240.23	1339475.97	Картометрический метод; 1.00	—
433	408242.37	1339447.03	Картометрический метод; 1.00	—
434	408244.98	1339436.70	Картометрический метод; 1.00	—
435	408250.18	1339440.67	Картометрический метод; 1.00	—
436	408251.97	1339451.78	Картометрический метод; 1.00	—
437	408252.80	1339457.96	Картометрический метод; 1.00	—
438	408244.93	1339482.32	Картометрический метод; 1.00	—
439	408247.67	1339502.55	Картометрический метод; 1.00	—
440	408253.46	1339527.55	Картометрический метод; 1.00	—
441	408271.70	1339552.12	Картометрический метод; 1.00	—

1	2	3	4	5
442	408357.95	1339575.52	Картометрический метод; 1.00	—
443	408412.11	1339561.01	Картометрический метод; 1.00	—
444	408525.67	1339487.34	Картометрический метод; 1.00	—
445	408567.34	1339462.75	Картометрический метод; 1.00	—
1	408791.02	1339432.11	Картометрический метод; 1.00	—
446	406779.77	1343046.92	Картометрический метод; 1.00	—
447	406767.08	1343067.81	Картометрический метод; 1.00	—
448	406754.95	1343098.31	Картометрический метод; 1.00	—
449	406751.53	1343130.08	Картометрический метод; 1.00	—
450	406751.86	1343164.54	Картометрический метод; 1.00	—
451	406769.64	1343234.98	Картометрический метод; 1.00	—
452	406795.18	1343261.64	Картометрический метод; 1.00	—
453	406825.26	1343265.91	Картометрический метод; 1.00	—
454	406842.56	1343262.75	Картометрический метод; 1.00	—
455	406845.22	1343264.68	Картометрический метод; 1.00	—
456	406845.37	1343275.95	Картометрический метод; 1.00	—
457	406859.53	1343298.34	Картометрический метод; 1.00	—
458	406887.54	1343313.80	Картометрический метод; 1.00	—
459	406916.61	1343334.18	Картометрический метод; 1.00	—
460	406925.16	1343343.46	Картометрический метод; 1.00	—
461	406918.91	1343351.49	Картометрический метод; 1.00	—
462	406850.03	1343394.23	Картометрический метод; 1.00	—
463	406818.55	1343425.03	Картометрический метод; 1.00	—
464	406782.48	1343488.37	Картометрический метод; 1.00	—
465	406742.73	1343533.36	Картометрический метод; 1.00	—
466	406730.16	1343566.63	Картометрический метод; 1.00	—
467	406727.98	1343603.05	Картометрический метод; 1.00	—

1	2	3	4	5
468	406710.26	1343678.42	Картометрический метод; 1.00	—
469	406707.98	1343721.76	Картометрический метод; 1.00	—
470	406717.83	1343809.21	Картометрический метод; 1.00	—
471	406726.80	1343860.47	Картометрический метод; 1.00	—
472	406711.92	1343857.77	Картометрический метод; 1.00	—
473	406634.76	1343830.22	Картометрический метод; 1.00	—
474	406596.76	1343811.41	Картометрический метод; 1.00	—
475	406553.91	1343788.12	Картометрический метод; 1.00	—
476	406527.03	1343776.11	Картометрический метод; 1.00	—
477	406343.17	1343638.81	Картометрический метод; 1.00	—
478	406323.17	1343630.62	Картометрический метод; 1.00	—
479	406291.99	1343624.83	Картометрический метод; 1.00	—
480	406245.98	1343624.34	Картометрический метод; 1.00	—
481	406181.37	1343637.51	Картометрический метод; 1.00	—
482	406145.04	1343647.75	Картометрический метод; 1.00	—
483	406115.98	1343661.35	Картометрический метод; 1.00	—
484	406088.53	1343682.25	Картометрический метод; 1.00	—
485	406095.33	1343717.94	Картометрический метод; 1.00	—
486	406085.06	1343719.02	Картометрический метод; 1.00	—
487	406073.65	1343691.13	Картометрический метод; 1.00	—
488	406051.96	1343687.81	Картометрический метод; 1.00	—
489	406051.84	1343679.80	Картометрический метод; 1.00	—
490	406057.81	1343672.07	Картометрический метод; 1.00	—
491	406074.29	1343637.70	Картометрический метод; 1.00	—
492	406094.05	1343611.90	Картометрический метод; 1.00	—
493	406112.25	1343566.60	Картометрический метод; 1.00	—
494	406153.14	1343552.26	Картометрический метод; 1.00	—

1	2	3	4	5
495	406250.43	1343499.11	Картометрический метод; 1.00	—
496	406239.36	1343438.85	Картометрический метод; 1.00	—
497	406244.46	1343438.87	Картометрический метод; 1.00	—
498	406320.85	1343443.60	Картометрический метод; 1.00	—
499	406322.71	1343377.74	Картометрический метод; 1.00	—
500	406317.16	1343356.74	Картометрический метод; 1.00	—
501	406354.92	1343261.52	Картометрический метод; 1.00	—
502	406371.99	1343153.21	Картометрический метод; 1.00	—
503	406415.56	1343157.03	Картометрический метод; 1.00	—
504	406448.01	1343146.80	Картометрический метод; 1.00	—
505	406486.67	1343129.73	Картометрический метод; 1.00	—
506	406535.67	1343096.54	Картометрический метод; 1.00	—
507	406609.65	1343044.96	Картометрический метод; 1.00	—
508	406627.45	1343036.68	Картометрический метод; 1.00	—
509	406652.81	1343042.59	Картометрический метод; 1.00	—
510	406693.28	1343048.30	Картометрический метод; 1.00	—
511	406720.30	1343048.46	Картометрический метод; 1.00	—
446	406779.77	1343046.92	Картометрический метод; 1.00	—
512	404947.44	1342003.50	Картометрический метод; 1.00	—
513	405006.52	1342098.57	Картометрический метод; 1.00	—
514	404845.40	1342075.52	Картометрический метод; 1.00	—
515	404717.45	1342033.70	Картометрический метод; 1.00	—
516	404678.99	1342021.17	Картометрический метод; 1.00	—
517	404591.49	1342002.83	Картометрический метод; 1.00	—
518	404539.08	1341994.10	Картометрический метод; 1.00	—
519	404509.55	1341989.48	Картометрический метод; 1.00	—
520	404473.45	1342008.54	Картометрический метод; 1.00	—

1	2	3	4	5
521	404447.21	1342027.57	Картометрический метод; 1.00	—
522	404369.83	1342053.67	Картометрический метод; 1.00	—
523	404348.30	1342078.79	Картометрический метод; 1.00	—
524	404312.59	1342154.49	Картометрический метод; 1.00	—
525	404300.15	1342174.08	Картометрический метод; 1.00	—
526	404190.69	1342291.59	Картометрический метод; 1.00	—
527	404158.91	1342332.54	Картометрический метод; 1.00	—
528	404144.86	1342359.27	Картометрический метод; 1.00	—
529	404147.32	1342454.01	Картометрический метод; 1.00	—
530	404141.82	1342473.61	Картометрический метод; 1.00	—
531	404132.53	1342487.28	Картометрический метод; 1.00	—
532	404115.17	1342500.04	Картометрический метод; 1.00	—
533	404019.48	1342524.49	Картометрический метод; 1.00	—
534	403968.03	1342523.15	Картометрический метод; 1.00	—
535	403951.73	1342517.29	Картометрический метод; 1.00	—
536	403945.17	1342511.48	Картометрический метод; 1.00	—
537	403915.26	1342430.09	Картометрический метод; 1.00	—
538	403889.52	1342360.05	Картометрический метод; 1.00	—
539	403873.59	1342338.59	Картометрический метод; 1.00	—
540	403853.17	1342330.56	Картометрический метод; 1.00	—
541	403789.85	1342346.31	Картометрический метод; 1.00	—
542	403760.11	1342349.31	Картометрический метод; 1.00	—
543	403738.52	1342356.54	Картометрический метод; 1.00	—
544	403708.52	1342383.85	Картометрический метод; 1.00	—
545	403698.90	1342377.07	Картометрический метод; 1.00	—
546	403670.06	1342345.12	Картометрический метод; 1.00	—
547	403647.32	1342338.58	Картометрический метод; 1.00	—

1	2	3	4	5
548	403607.98	1342340.34	Картометрический метод; 1.00	—
549	403604.45	1342331.26	Картометрический метод; 1.00	—
550	403599.24	1342301.57	Картометрический метод; 1.00	—
551	403601.26	1342278.00	Картометрический метод; 1.00	—
552	403617.28	1342265.69	Картометрический метод; 1.00	—
553	403630.14	1342253.09	Картометрический метод; 1.00	—
554	403655.15	1342242.45	Картометрический метод; 1.00	—
555	403664.09	1342241.33	Картометрический метод; 1.00	—
556	403683.15	1342248.59	Картометрический метод; 1.00	—
557	403750.77	1342287.41	Картометрический метод; 1.00	—
558	403785.44	1342289.04	Картометрический метод; 1.00	—
559	403840.53	1342267.00	Картометрический метод; 1.00	—
560	403938.62	1342252.35	Картометрический метод; 1.00	—
561	404018.26	1342235.31	Картометрический метод; 1.00	—
562	404107.20	1342186.91	Картометрический метод; 1.00	—
563	404151.68	1342135.94	Картометрический метод; 1.00	—
564	404181.59	1342088.53	Картометрический метод; 1.00	—
565	404219.08	1342046.99	Картометрический метод; 1.00	—
566	404240.83	1342012.58	Картометрический метод; 1.00	—
567	404250.61	1341991.02	Картометрический метод; 1.00	—
568	404283.91	1341948.69	Картометрический метод; 1.00	—
569	404370.46	1341991.56	Картометрический метод; 1.00	—
570	404470.46	1341960.78	Картометрический метод; 1.00	—
571	404492.13	1341960.71	Картометрический метод; 1.00	—
572	404563.87	1341964.56	Картометрический метод; 1.00	—
573	404591.24	1341971.11	Картометрический метод; 1.00	—
574	404613.60	1341987.31	Картометрический метод; 1.00	—

1	2	3	4	5
575	404699.45	1341981.19	Картометрический метод; 1.00	—
576	404740.04	1342005.77	Картометрический метод; 1.00	—
577	404850.83	1342035.52	Картометрический метод; 1.00	—
578	404892.54	1342024.63	Картометрический метод; 1.00	—
579	404926.80	1342013.00	Картометрический метод; 1.00	—
512	404947.44	1342003.50	Картометрический метод; 1.00	—
580	405088.42	1342161.95	Картометрический метод; 1.00	—
581	405101.39	1342209.38	Картометрический метод; 1.00	—
582	405158.52	1342213.09	Картометрический метод; 1.00	—
583	405172.48	1342223.21	Картометрический метод; 1.00	—
584	405172.84	1342226.39	Картометрический метод; 1.00	—
585	405169.13	1342242.05	Картометрический метод; 1.00	—
586	405173.08	1342263.82	Картометрический метод; 1.00	—
587	405131.28	1342276.15	Картометрический метод; 1.00	—
588	405135.39	1342328.58	Картометрический метод; 1.00	—
589	405126.66	1342321.70	Картометрический метод; 1.00	—
590	405093.10	1342323.37	Картометрический метод; 1.00	—
591	405085.56	1342321.64	Картометрический метод; 1.00	—
592	405050.56	1342304.62	Картометрический метод; 1.00	—
593	405045.10	1342280.71	Картометрический метод; 1.00	—
594	404927.87	1342318.37	Картометрический метод; 1.00	—
595	404931.40	1342335.10	Картометрический метод; 1.00	—
596	405067.82	1342927.60	Картометрический метод; 1.00	—
597	405065.45	1343042.07	Картометрический метод; 1.00	—
598	405055.97	1343065.78	Картометрический метод; 1.00	—
599	405016.74	1343142.34	Картометрический метод; 1.00	—
600	405025.55	1343191.79	Картометрический метод; 1.00	—

1	2	3	4	5
601	405075.27	1343214.45	Картометрический метод; 1.00	—
602	405162.52	1343135.33	Картометрический метод; 1.00	—
603	405183.97	1343214.52	Картометрический метод; 1.00	—
604	405148.87	1343220.61	Картометрический метод; 1.00	—
605	405115.00	1343230.84	Картометрический метод; 1.00	—
606	405052.17	1343248.31	Картометрический метод; 1.00	—
607	404772.03	1343401.39	Картометрический метод; 1.00	—
608	404684.78	1343664.99	Картометрический метод; 1.00	—
609	404674.70	1343702.11	Картометрический метод; 1.00	—
610	404559.07	1343759.08	Картометрический метод; 1.00	—
611	404491.75	1343805.73	Картометрический метод; 1.00	—
612	404473.27	1343755.48	Картометрический метод; 1.00	—
613	404453.12	1343690.52	Картометрический метод; 1.00	—
614	404434.08	1343642.23	Картометрический метод; 1.00	—
615	404405.98	1343623.16	Картометрический метод; 1.00	—
616	404340.98	1343634.10	Картометрический метод; 1.00	—
617	404297.72	1343633.83	Картометрический метод; 1.00	—
618	404282.58	1343629.55	Картометрический метод; 1.00	—
619	404269.16	1343622.69	Картометрический метод; 1.00	—
620	404263.49	1343613.32	Картометрический метод; 1.00	—
621	404263.54	1343612.18	Картометрический метод; 1.00	—
622	404268.03	1343604.75	Картометрический метод; 1.00	—
623	404303.69	1343591.58	Картометрический метод; 1.00	—
624	404363.94	1343575.21	Картометрический метод; 1.00	—
625	404495.31	1343534.28	Картометрический метод; 1.00	—
626	404527.00	1343516.45	Картометрический метод; 1.00	—
627	404532.49	1343485.25	Картометрический метод; 1.00	—

1	2	3	4	5
628	404523.74	1343463.79	Картометрический метод; 1.00	—
629	404491.10	1343437.12	Картометрический метод; 1.00	—
630	404480.25	1343419.99	Картометрический метод; 1.00	—
631	404460.33	1343400.07	Картометрический метод; 1.00	—
632	404423.51	1343376.63	Картометрический метод; 1.00	—
633	404396.32	1343341.18	Картометрический метод; 1.00	—
634	404372.25	1343326.07	Картометрический метод; 1.00	—
635	404315.13	1343304.36	Картометрический метод; 1.00	—
636	404293.96	1343295.38	Картометрический метод; 1.00	—
637	404344.39	1343286.34	Картометрический метод; 1.00	—
638	404450.73	1343258.56	Картометрический метод; 1.00	—
639	404465.16	1343255.67	Картометрический метод; 1.00	—
640	404502.21	1343265.31	Картометрический метод; 1.00	—
641	404544.74	1343258.73	Картометрический метод; 1.00	—
642	404578.10	1343251.33	Картометрический метод; 1.00	—
643	404618.14	1343231.93	Картометрический метод; 1.00	—
644	404678.79	1343197.14	Картометрический метод; 1.00	—
645	404739.69	1343159.33	Картометрический метод; 1.00	—
646	404798.78	1343125.09	Картометрический метод; 1.00	—
647	404832.44	1343101.09	Картометрический метод; 1.00	—
648	404859.74	1343096.37	Картометрический метод; 1.00	—
649	404935.96	1343060.87	Картометрический метод; 1.00	—
650	405044.11	1343054.59	Картометрический метод; 1.00	—
651	405049.69	1343013.93	Картометрический метод; 1.00	—
652	405039.62	1342937.91	Картометрический метод; 1.00	—
653	405007.10	1342794.93	Картометрический метод; 1.00	—
654	404998.78	1342726.27	Картометрический метод; 1.00	—

1	2	3	4	5
655	404985.29	1342665.78	Картометрический метод; 1.00	—
656	404967.06	1342600.11	Картометрический метод; 1.00	—
657	404937.51	1342457.70	Картометрический метод; 1.00	—
658	404925.06	1342397.68	Картометрический метод; 1.00	—
659	404906.95	1342339.49	Картометрический метод; 1.00	—
660	404881.11	1342320.62	Картометрический метод; 1.00	—
661	404844.93	1342329.02	Картометрический метод; 1.00	—
662	404778.61	1342382.78	Картометрический метод; 1.00	—
663	404694.48	1342469.65	Картометрический метод; 1.00	—
664	404635.62	1342533.94	Картометрический метод; 1.00	—
665	404594.02	1342583.38	Картометрический метод; 1.00	—
666	404591.48	1342579.88	Картометрический метод; 1.00	—
667	404593.40	1342568.48	Картометрический метод; 1.00	—
668	404606.21	1342541.67	Картометрический метод; 1.00	—
669	404652.40	1342480.79	Картометрический метод; 1.00	—
670	404765.95	1342308.05	Картометрический метод; 1.00	—
671	404817.12	1342232.71	Картометрический метод; 1.00	—
672	405030.89	1342193.46	Картометрический метод; 1.00	—
673	405052.32	1342167.34	Картометрический метод; 1.00	—
580	405088.42	1342161.95	Картометрический метод; 1.00	—
674	405398.39	1343682.20	Картометрический метод; 1.00	—
675	405409.69	1343684.81	Картометрический метод; 1.00	—
676	405354.23	1343715.71	Картометрический метод; 1.00	—
677	405342.21	1343730.74	Картометрический метод; 1.00	—
678	405318.85	1343760.75	Картометрический метод; 1.00	—
679	405297.79	1343787.81	Картометрический метод; 1.00	—
680	405287.51	1343823.27	Картометрический метод; 1.00	—

1	2	3	4	5
681	405276.51	1343844.85	Картометрический метод; 1.00	—
682	405258.73	1343879.94	Картометрический метод; 1.00	—
683	405243.42	1343925.88	Картометрический метод; 1.00	—
684	405179.46	1343959.30	Картометрический метод; 1.00	—
685	405170.47	1344023.89	Картометрический метод; 1.00	—
686	405174.14	1344095.58	Картометрический метод; 1.00	—
687	405211.19	1344158.86	Картометрический метод; 1.00	—
688	405233.08	1344234.93	Картометрический метод; 1.00	—
689	405205.91	1344221.88	Картометрический метод; 1.00	—
690	405155.29	1344208.75	Картометрический метод; 1.00	—
691	405106.19	1344214.48	Картометрический метод; 1.00	—
692	405048.44	1344231.08	Картометрический метод; 1.00	—
693	404960.98	1344254.07	Картометрический метод; 1.00	—
694	404810.17	1344220.01	Картометрический метод; 1.00	—
695	404762.35	1344210.12	Картометрический метод; 1.00	—
696	404746.05	1344197.44	Картометрический метод; 1.00	—
697	404717.94	1344125.89	Картометрический метод; 1.00	—
698	404719.18	1344123.00	Картометрический метод; 1.00	—
699	404736.42	1344111.33	Картометрический метод; 1.00	—
700	404748.71	1344108.91	Картометрический метод; 1.00	—
701	404812.02	1344136.98	Картометрический метод; 1.00	—
702	404849.03	1344141.25	Картометрический метод; 1.00	—
703	404886.93	1344096.91	Картометрический метод; 1.00	—
704	404933.15	1344022.56	Картометрический метод; 1.00	—
705	404948.38	1343982.33	Картометрический метод; 1.00	—
706	404943.65	1343955.02	Картометрический метод; 1.00	—
707	404928.20	1343915.41	Картометрический метод; 1.00	—

1	2	3	4	5
708	404919.58	1343893.30	Картометрический метод; 1.00	—
709	404919.86	1343867.87	Картометрический метод; 1.00	—
710	404914.39	1343833.83	Картометрический метод; 1.00	—
711	404905.09	1343816.85	Картометрический метод; 1.00	—
712	404906.97	1343808.37	Картометрический метод; 1.00	—
713	404915.80	1343800.27	Картометрический метод; 1.00	—
714	405030.05	1343764.80	Картометрический метод; 1.00	—
715	405083.68	1343723.86	Картометрический метод; 1.00	—
716	405102.53	1343711.42	Картометрический метод; 1.00	—
717	405124.26	1343822.54	Картометрический метод; 1.00	—
718	405189.00	1343760.21	Картометрический метод; 1.00	—
719	405261.53	1343710.53	Картометрический метод; 1.00	—
720	405298.02	1343686.59	Картометрический метод; 1.00	—
721	405315.19	1343721.82	Картометрический метод; 1.00	—
722	405352.75	1343703.04	Картометрический метод; 1.00	—
674	405398.39	1343682.20	Картометрический метод; 1.00	—
723	408481.88	1343995.96	Картометрический метод; 1.00	—
724	408411.83	1344248.28	Картометрический метод; 1.00	—
725	408412.93	1344277.52	Картометрический метод; 1.00	—
726	408455.73	1344411.99	Картометрический метод; 1.00	—
727	408433.48	1344572.95	Картометрический метод; 1.00	—
728	408427.20	1344642.03	Картометрический метод; 1.00	—
729	408433.37	1344677.93	Картометрический метод; 1.00	—
730	408444.80	1344711.69	Картометрический метод; 1.00	—
731	408469.39	1344735.25	Картометрический метод; 1.00	—
732	408468.79	1344751.05	Картометрический метод; 1.00	—
733	408471.65	1344757.97	Картометрический метод; 1.00	—

1	2	3	4	5
734	408466.23	1344760.38	Картометрический метод; 1.00	—
735	408455.70	1344752.41	Картометрический метод; 1.00	—
736	408444.56	1344792.59	Картометрический метод; 1.00	—
737	408442.42	1344849.07	Картометрический метод; 1.00	—
738	408466.77	1344850.84	Картометрический метод; 1.00	—
739	408449.64	1344874.43	Картометрический метод; 1.00	—
740	408452.18	1344898.40	Картометрический метод; 1.00	—
741	408448.38	1344898.40	Картометрический метод; 1.00	—
742	408439.92	1344895.65	Картометрический метод; 1.00	—
743	408433.46	1344887.29	Картометрический метод; 1.00	—
744	408430.30	1344840.90	Картометрический метод; 1.00	—
745	408409.06	1344842.01	Картометрический метод; 1.00	—
746	408379.16	1344850.42	Картометрический метод; 1.00	—
747	408358.66	1344857.61	Картометрический метод; 1.00	—
748	408346.93	1344862.45	Картометрический метод; 1.00	—
749	408328.87	1344861.66	Картометрический метод; 1.00	—
750	408315.02	1344856.19	Картометрический метод; 1.00	—
751	408302.56	1344849.16	Картометрический метод; 1.00	—
752	408285.64	1344836.20	Картометрический метод; 1.00	—
753	408252.84	1344821.22	Картометрический метод; 1.00	—
754	408238.44	1344821.22	Картометрический метод; 1.00	—
755	408201.48	1344814.95	Картометрический метод; 1.00	—
756	408155.91	1344820.27	Картометрический метод; 1.00	—
757	408125.83	1344838.19	Картометрический метод; 1.00	—
758	408120.18	1344839.77	Картометрический метод; 1.00	—
759	408101.38	1344836.50	Картометрический метод; 1.00	—
760	408070.36	1344824.10	Картометрический метод; 1.00	—

1	2	3	4	5
761	408040.92	1344828.16	Картометрический метод; 1.00	—
762	408010.20	1344845.13	Картометрический метод; 1.00	—
763	407991.78	1344864.09	Картометрический метод; 1.00	—
764	407974.43	1344869.52	Картометрический метод; 1.00	—
765	407927.23	1344866.06	Картометрический метод; 1.00	—
766	407888.88	1344872.15	Картометрический метод; 1.00	—
767	407876.52	1344871.75	Картометрический метод; 1.00	—
768	407857.81	1344865.91	Картометрический метод; 1.00	—
769	407816.89	1344863.02	Картометрический метод; 1.00	—
770	407778.61	1344867.11	Картометрический метод; 1.00	—
771	407747.03	1344860.35	Картометрический метод; 1.00	—
772	407726.98	1344844.41	Картометрический метод; 1.00	—
773	407693.02	1344809.17	Картометрический метод; 1.00	—
774	407631.02	1344774.80	Картометрический метод; 1.00	—
775	407593.63	1344765.98	Картометрический метод; 1.00	—
776	407544.94	1344757.37	Картометрический метод; 1.00	—
777	407485.97	1344732.19	Картометрический метод; 1.00	—
778	407434.37	1344710.26	Картометрический метод; 1.00	—
779	407407.60	1344707.15	Картометрический метод; 1.00	—
780	407364.00	1344692.18	Картометрический метод; 1.00	—
781	407331.47	1344696.85	Картометрический метод; 1.00	—
782	407314.45	1344696.47	Картометрический метод; 1.00	—
783	407231.03	1344684.28	Картометрический метод; 1.00	—
784	407100.68	1344679.80	Картометрический метод; 1.00	—
785	406969.92	1344678.57	Картометрический метод; 1.00	—
786	406916.28	1344689.79	Картометрический метод; 1.00	—
787	406749.18	1344751.98	Картометрический метод; 1.00	—

1	2	3	4	5
788	406708.26	1344768.47	Картометрический метод; 1.00	—
789	406652.26	1344785.47	Картометрический метод; 1.00	—
790	406657.50	1344811.10	Картометрический метод; 1.00	—
791	406637.48	1344816.49	Картометрический метод; 1.00	—
792	406605.75	1344801.80	Картометрический метод; 1.00	—
793	406583.55	1344817.92	Картометрический метод; 1.00	—
794	406565.81	1344817.23	Картометрический метод; 1.00	—
795	406500.29	1344834.22	Картометрический метод; 1.00	—
796	406485.45	1344846.07	Картометрический метод; 1.00	—
797	406482.62	1344846.60	Картометрический метод; 1.00	—
798	406462.19	1344841.63	Картометрический метод; 1.00	—
799	406444.27	1344822.50	Картометрический метод; 1.00	—
800	406397.68	1344831.03	Картометрический метод; 1.00	—
801	406380.70	1344872.12	Картометрический метод; 1.00	—
802	406376.43	1344874.71	Картометрический метод; 1.00	—
803	406372.55	1344872.32	Картометрический метод; 1.00	—
804	406371.96	1344834.48	Картометрический метод; 1.00	—
805	406286.06	1344825.20	Картометрический метод; 1.00	—
806	406264.50	1344880.38	Картометрический метод; 1.00	—
807	406212.39	1344896.74	Картометрический метод; 1.00	—
808	406180.52	1344891.73	Картометрический метод; 1.00	—
809	406125.35	1344857.57	Картометрический метод; 1.00	—
810	406046.30	1344860.56	Картометрический метод; 1.00	—
811	406025.82	1344874.03	Картометрический метод; 1.00	—
812	406000.81	1344872.09	Картометрический метод; 1.00	—
813	405949.17	1344830.20	Картометрический метод; 1.00	—
814	405911.56	1344819.07	Картометрический метод; 1.00	—

1	2	3	4	5
815	405842.97	1344815.38	Картометрический метод; 1.00	—
816	405820.60	1344811.69	Картометрический метод; 1.00	—
817	405802.90	1344803.74	Картометрический метод; 1.00	—
818	405785.93	1344783.02	Картометрический метод; 1.00	—
819	405771.24	1344751.95	Картометрический метод; 1.00	—
820	405778.64	1344735.25	Картометрический метод; 1.00	—
821	405783.79	1344713.36	Картометрический метод; 1.00	—
822	405782.57	1344687.72	Картометрический метод; 1.00	—
823	405776.19	1344664.34	Картометрический метод; 1.00	—
824	405743.85	1344614.09	Картометрический метод; 1.00	—
825	405706.72	1344539.53	Картометрический метод; 1.00	—
826	405683.97	1344506.99	Картометрический метод; 1.00	—
827	405683.13	1344498.25	Картометрический метод; 1.00	—
828	405687.30	1344488.50	Картометрический метод; 1.00	—
829	405809.98	1344569.87	Картометрический метод; 1.00	—
830	405818.38	1344502.66	Картометрический метод; 1.00	—
831	405806.03	1344458.24	Картометрический метод; 1.00	—
832	405808.14	1344448.38	Картометрический метод; 1.00	—
833	405818.71	1344399.77	Картометрический метод; 1.00	—
834	405817.34	1344359.73	Картометрический метод; 1.00	—
835	405807.99	1344328.62	Картометрический метод; 1.00	—
836	405777.92	1344281.77	Картометрический метод; 1.00	—
837	405772.26	1344242.13	Картометрический метод; 1.00	—
838	405774.15	1344219.70	Картометрический метод; 1.00	—
839	405788.86	1344190.14	Картометрический метод; 1.00	—
840	405796.87	1344178.81	Картометрический метод; 1.00	—
841	405805.18	1344189.10	Картометрический метод; 1.00	—

1	2	3	4	5
842	405801.10	1344283.14	Картометрический метод; 1.00	—
843	405829.94	1344345.61	Картометрический метод; 1.00	—
844	405834.24	1344409.10	Картометрический метод; 1.00	—
845	405847.57	1344499.64	Картометрический метод; 1.00	—
846	405884.81	1344597.16	Картометрический метод; 1.00	—
847	405948.14	1344705.67	Картометрический метод; 1.00	—
848	405969.95	1344794.93	Картометрический метод; 1.00	—
849	405998.13	1344837.19	Картометрический метод; 1.00	—
850	406099.21	1344838.77	Картометрический метод; 1.00	—
851	406103.94	1344819.91	Картометрический метод; 1.00	—
852	406111.47	1344820.51	Картометрический метод; 1.00	—
853	406133.50	1344813.49	Картометрический метод; 1.00	—
854	406203.83	1344779.67	Картометрический метод; 1.00	—
855	406339.22	1344739.22	Картометрический метод; 1.00	—
856	406731.71	1344650.30	Картометрический метод; 1.00	—
857	406872.69	1344537.12	Картометрический метод; 1.00	—
858	406926.41	1344511.56	Картометрический метод; 1.00	—
859	406954.74	1344504.69	Картометрический метод; 1.00	—
860	406990.10	1344503.02	Картометрический метод; 1.00	—
861	407121.55	1344507.84	Картометрический метод; 1.00	—
862	407166.55	1344502.77	Картометрический метод; 1.00	—
863	407216.99	1344492.32	Картометрический метод; 1.00	—
864	407224.68	1344449.13	Картометрический метод; 1.00	—
865	407235.28	1344385.98	Картометрический метод; 1.00	—
866	407246.57	1344323.15	Картометрический метод; 1.00	—
867	407250.51	1344264.61	Картометрический метод; 1.00	—
868	407254.91	1344226.21	Картометрический метод; 1.00	—

1	2	3	4	5
869	407264.06	1344168.88	Картометрический метод; 1.00	—
870	407264.71	1344135.16	Картометрический метод; 1.00	—
871	407261.80	1344104.13	Картометрический метод; 1.00	—
872	407249.03	1344041.44	Картометрический метод; 1.00	—
873	407285.07	1344011.60	Картометрический метод; 1.00	—
874	407300.38	1343985.81	Картометрический метод; 1.00	—
875	407304.15	1343952.42	Картометрический метод; 1.00	—
876	407303.67	1343908.60	Картометрический метод; 1.00	—
877	407295.03	1343863.34	Картометрический метод; 1.00	—
878	407295.23	1343854.91	Картометрический метод; 1.00	—
879	407299.84	1343853.75	Картометрический метод; 1.00	—
880	407325.21	1343853.28	Картометрический метод; 1.00	—
881	407336.60	1343858.37	Картометрический метод; 1.00	—
882	407348.78	1343866.10	Картометрический метод; 1.00	—
883	407361.62	1343879.71	Картометрический метод; 1.00	—
884	407332.55	1343902.88	Картометрический метод; 1.00	—
885	407334.77	1344056.31	Картометрический метод; 1.00	—
886	407328.39	1344100.68	Картометрический метод; 1.00	—
887	407341.27	1344281.38	Картометрический метод; 1.00	—
888	407328.66	1344358.18	Картометрический метод; 1.00	—
889	407305.29	1344435.81	Картометрический метод; 1.00	—
890	407354.93	1344442.75	Картометрический метод; 1.00	—
891	407385.42	1344434.52	Картометрический метод; 1.00	—
892	407431.50	1344398.17	Картометрический метод; 1.00	—
893	407483.98	1344326.49	Картометрический метод; 1.00	—
894	407502.26	1344314.61	Картометрический метод; 1.00	—
895	407477.39	1344385.08	Картометрический метод; 1.00	—

1	2	3	4	5
896	407390.83	1344460.10	Картометрический метод; 1.00	—
897	407324.23	1344496.10	Картометрический метод; 1.00	—
898	407293.25	1344527.48	Картометрический метод; 1.00	—
899	407294.12	1344561.05	Картометрический метод; 1.00	—
900	407311.40	1344594.12	Картометрический метод; 1.00	—
901	407349.88	1344633.97	Картометрический метод; 1.00	—
902	407593.69	1344735.53	Картометрический метод; 1.00	—
903	407675.18	1344749.46	Картометрический метод; 1.00	—
904	407753.80	1344804.67	Картометрический метод; 1.00	—
905	407808.00	1344813.82	Картометрический метод; 1.00	—
906	407934.34	1344789.82	Картометрический метод; 1.00	—
907	407935.80	1344762.04	Картометрический метод; 1.00	—
908	407950.40	1344753.37	Картометрический метод; 1.00	—
909	407954.62	1344758.39	Картометрический метод; 1.00	—
910	408004.85	1344784.63	Картометрический метод; 1.00	—
911	408151.82	1344751.20	Картометрический метод; 1.00	—
912	408337.31	1344709.11	Картометрический метод; 1.00	—
913	408331.11	1344568.56	Картометрический метод; 1.00	—
914	408273.29	1344268.05	Картометрический метод; 1.00	—
915	408248.55	1344249.11	Картометрический метод; 1.00	—
916	408248.49	1344248.83	Картометрический метод; 1.00	—
917	408258.49	1344188.24	Картометрический метод; 1.00	—
918	408252.28	1344136.74	Картометрический метод; 1.00	—
919	408251.89	1344072.24	Картометрический метод; 1.00	—
920	408262.82	1344077.66	Картометрический метод; 1.00	—
921	408328.23	1344072.73	Картометрический метод; 1.00	—
922	408381.79	1344044.54	Картометрический метод; 1.00	—

1	2	3	4	5
923	408406.62	1344009.12	Картометрический метод; 1.00	—
723	408481.88	1343995.96	Картометрический метод; 1.00	—
924	407212.84	1344738.42	Картометрический метод; 1.00	—
925	407256.86	1345064.79	Картометрический метод; 1.00	—
926	407227.11	1345082.92	Картометрический метод; 1.00	—
927	407207.95	1345110.84	Картометрический метод; 1.00	—
928	407185.71	1345128.84	Картометрический метод; 1.00	—
929	407167.19	1345134.30	Картометрический метод; 1.00	—
930	407153.89	1345133.18	Картометрический метод; 1.00	—
931	407118.86	1345104.22	Картометрический метод; 1.00	—
932	407051.34	1345029.48	Картометрический метод; 1.00	—
933	407049.30	1345011.29	Картометрический метод; 1.00	—
934	407057.36	1344954.20	Картометрический метод; 1.00	—
935	407055.18	1344920.65	Картометрический метод; 1.00	—
936	407037.72	1344894.89	Картометрический метод; 1.00	—
937	407016.33	1344871.92	Картометрический метод; 1.00	—
938	406986.21	1344854.57	Картометрический метод; 1.00	—
939	406949.92	1344856.62	Картометрический метод; 1.00	—
940	406923.21	1344877.68	Картометрический метод; 1.00	—
941	406912.40	1344904.26	Картометрический метод; 1.00	—
942	406896.39	1344909.94	Картометрический метод; 1.00	—
943	406871.79	1344908.94	Картометрический метод; 1.00	—
944	406839.91	1344890.00	Картометрический метод; 1.00	—
945	406803.47	1344878.69	Картометрический метод; 1.00	—
946	406755.95	1344887.52	Картометрический метод; 1.00	—
947	406710.18	1344920.40	Картометрический метод; 1.00	—
948	406694.66	1344961.32	Картометрический метод; 1.00	—

1	2	3	4	5
949	406723.99	1345080.31	Картометрический метод; 1.00	—
950	406726.85	1345153.36	Картометрический метод; 1.00	—
951	406427.09	1345271.14	Картометрический метод; 1.00	—
952	406420.36	1345290.92	Картометрический метод; 1.00	—
953	406420.94	1345307.09	Картометрический метод; 1.00	—
954	406427.33	1345369.95	Картометрический метод; 1.00	—
955	406423.27	1345392.62	Картометрический метод; 1.00	—
956	406424.58	1345508.63	Картометрический метод; 1.00	—
957	406424.02	1345533.02	Картометрический метод; 1.00	—
958	406432.98	1345566.22	Картометрический метод; 1.00	—
959	406479.41	1345712.68	Картометрический метод; 1.00	—
960	406497.28	1345786.26	Картометрический метод; 1.00	—
961	406549.61	1345988.06	Картометрический метод; 1.00	—
962	406580.68	1346092.17	Картометрический метод; 1.00	—
963	406605.57	1346111.05	Картометрический метод; 1.00	—
964	406625.93	1346118.82	Картометрический метод; 1.00	—
965	406683.56	1346132.84	Картометрический метод; 1.00	—
966	406776.78	1346146.54	Картометрический метод; 1.00	—
967	406785.96	1346151.72	Картометрический метод; 1.00	—
968	406834.80	1346190.59	Картометрический метод; 1.00	—
969	406858.08	1346216.96	Картометрический метод; 1.00	—
970	406877.12	1346229.38	Картометрический метод; 1.00	—
971	406906.93	1346237.95	Картометрический метод; 1.00	—
972	406940.17	1346240.80	Картометрический метод; 1.00	—
973	406955.26	1346238.33	Картометрический метод; 1.00	—
974	407025.88	1346228.21	Картометрический метод; 1.00	—
975	407101.73	1346203.24	Картометрический метод; 1.00	—

1	2	3	4	5
976	407238.74	1346136.68	Картометрический метод; 1.00	—
977	407255.51	1346131.35	Картометрический метод; 1.00	—
978	407301.90	1346125.06	Картометрический метод; 1.00	—
979	407307.75	1346127.25	Картометрический метод; 1.00	—
980	407312.34	1346131.98	Картометрический метод; 1.00	—
981	407328.05	1346173.63	Картометрический метод; 1.00	—
982	407281.72	1346182.26	Картометрический метод; 1.00	—
983	407242.95	1346192.00	Картометрический метод; 1.00	—
984	407150.82	1346223.70	Картометрический метод; 1.00	—
985	407089.01	1346251.17	Картометрический метод; 1.00	—
986	407054.08	1346265.43	Картометрический метод; 1.00	—
987	407029.93	1346270.54	Картометрический метод; 1.00	—
988	406910.17	1346302.48	Картометрический метод; 1.00	—
989	406919.95	1346373.08	Картометрический метод; 1.00	—
990	406932.20	1346398.06	Картометрический метод; 1.00	—
991	406930.30	1346423.29	Картометрический метод; 1.00	—
992	406936.98	1346473.29	Картометрический метод; 1.00	—
993	406945.40	1346549.76	Картометрический метод; 1.00	—
994	406932.65	1346517.90	Картометрический метод; 1.00	—
995	406906.80	1346480.17	Картометрический метод; 1.00	—
996	406859.19	1346439.71	Картометрический метод; 1.00	—
997	406853.53	1346403.25	Картометрический метод; 1.00	—
998	406835.93	1346357.33	Картометрический метод; 1.00	—
999	406760.12	1346300.21	Картометрический метод; 1.00	—
1000	406665.96	1346299.67	Картометрический метод; 1.00	—
1001	406629.39	1346332.10	Картометрический метод; 1.00	—
1002	406625.09	1346331.25	Картометрический метод; 1.00	—

1	2	3	4	5
1003	406609.37	1346228.38	Картометрический метод; 1.00	—
1004	406574.95	1346196.37	Картометрический метод; 1.00	—
1005	406454.63	1346136.90	Картометрический метод; 1.00	—
1006	406360.83	1346140.56	Картометрический метод; 1.00	—
1007	406322.33	1346170.60	Картометрический метод; 1.00	—
1008	406319.08	1346219.36	Картометрический метод; 1.00	—
1009	406323.65	1346296.43	Картометрический метод; 1.00	—
1010	406328.82	1346388.82	Картометрический метод; 1.00	—
1011	406335.66	1346453.44	Картометрический метод; 1.00	—
1012	406332.33	1346473.27	Картометрический метод; 1.00	—
1013	406308.75	1346518.19	Картометрический метод; 1.00	—
1014	406292.97	1346579.89	Картометрический метод; 1.00	—
1015	406304.25	1346644.70	Картометрический метод; 1.00	—
1016	406322.18	1346699.06	Картометрический метод; 1.00	—
1017	406310.27	1346716.44	Картометрический метод; 1.00	—
1018	406294.56	1346747.88	Картометрический метод; 1.00	—
1019	406266.77	1346758.13	Картометрический метод; 1.00	—
1020	406188.16	1346732.12	Картометрический метод; 1.00	—
1021	406130.12	1346678.59	Картометрический метод; 1.00	—
1022	406084.46	1346662.61	Картометрический метод; 1.00	—
1023	406018.14	1346655.75	Картометрический метод; 1.00	—
1024	405941.08	1346621.38	Картометрический метод; 1.00	—
1025	405834.68	1346597.92	Картометрический метод; 1.00	—
1026	405751.36	1346569.01	Картометрический метод; 1.00	—
1027	405608.17	1346511.74	Картометрический метод; 1.00	—
1028	405548.58	1346468.15	Картометрический метод; 1.00	—
1029	405504.69	1346388.77	Картометрический метод; 1.00	—

1	2	3	4	5
1030	405433.15	1346276.03	Картометрический метод; 1.00	—
1031	405388.66	1346258.62	Картометрический метод; 1.00	—
1032	405341.36	1346256.65	Картометрический метод; 1.00	—
1033	405338.20	1346254.73	Картометрический метод; 1.00	—
1034	405334.90	1346251.17	Картометрический метод; 1.00	—
1035	405334.58	1346181.17	Картометрический метод; 1.00	—
1036	405327.42	1346108.12	Картометрический метод; 1.00	—
1037	405299.82	1346036.67	Картометрический метод; 1.00	—
1038	405225.00	1345905.58	Картометрический метод; 1.00	—
1039	405169.72	1345832.61	Картометрический метод; 1.00	—
1040	405180.23	1345804.41	Картометрический метод; 1.00	—
1041	405193.81	1345781.11	Картометрический метод; 1.00	—
1042	405203.51	1345757.42	Картометрический метод; 1.00	—
1043	405211.92	1345730.48	Картометрический метод; 1.00	—
1044	405212.83	1345704.85	Картометрический метод; 1.00	—
1045	405208.62	1345675.87	Картометрический метод; 1.00	—
1046	405198.87	1345642.60	Картометрический метод; 1.00	—
1047	405191.94	1345630.34	Картометрический метод; 1.00	—
1048	405178.22	1345596.33	Картометрический метод; 1.00	—
1049	405168.34	1345567.70	Картометрический метод; 1.00	—
1050	405151.67	1345547.70	Картометрический метод; 1.00	—
1051	405134.01	1345538.00	Картометрический метод; 1.00	—
1052	405130.58	1345524.76	Картометрический метод; 1.00	—
1053	405131.77	1345521.93	Картометрический метод; 1.00	—
1054	405142.31	1345510.16	Картометрический метод; 1.00	—
1055	405158.87	1345492.29	Картометрический метод; 1.00	—
1056	405170.74	1345471.76	Картометрический метод; 1.00	—

1	2	3	4	5
1057	405189.50	1345450.16	Картометрический метод; 1.00	—
1058	405206.80	1345428.86	Картометрический метод; 1.00	—
1059	405216.53	1345408.53	Картометрический метод; 1.00	—
1060	405216.53	1345388.12	Картометрический метод; 1.00	—
1061	405207.55	1345369.74	Картометрический метод; 1.00	—
1062	405184.44	1345336.04	Картометрический метод; 1.00	—
1063	405162.54	1345294.38	Картометрический метод; 1.00	—
1064	405154.54	1345284.21	Картометрический метод; 1.00	—
1065	405144.19	1345269.51	Картометрический метод; 1.00	—
1066	405133.83	1345249.80	Картометрический метод; 1.00	—
1067	405125.31	1345234.86	Картометрический метод; 1.00	—
1068	405120.15	1345213.57	Картометрический метод; 1.00	—
1069	405101.93	1345190.41	Картометрический метод; 1.00	—
1070	405080.53	1345196.59	Картометрический метод; 1.00	—
1071	405054.91	1345209.24	Картометрический метод; 1.00	—
1072	405016.35	1345226.85	Картометрический метод; 1.00	—
1073	404969.88	1345242.63	Картометрический метод; 1.00	—
1074	404924.64	1345258.97	Картометрический метод; 1.00	—
1075	404919.26	1345263.64	Картометрический метод; 1.00	—
1076	404881.55	1345269.53	Картометрический метод; 1.00	—
1077	404862.75	1345272.86	Картометрический метод; 1.00	—
1078	404850.10	1345271.82	Картометрический метод; 1.00	—
1079	404818.31	1345259.38	Картометрический метод; 1.00	—
1080	404779.15	1345244.15	Картометрический метод; 1.00	—
1081	404717.52	1345229.86	Картометрический метод; 1.00	—
1082	404701.57	1345222.75	Картометрический метод; 1.00	—
1083	404692.59	1345214.76	Картометрический метод; 1.00	—

1	2	3	4	5
1084	404679.00	1345198.94	Картометрический метод; 1.00	—
1085	404666.68	1345184.18	Картометрический метод; 1.00	—
1086	404650.80	1345173.26	Картометрический метод; 1.00	—
1087	404611.30	1345168.37	Картометрический метод; 1.00	—
1088	404588.55	1345172.78	Картометрический метод; 1.00	—
1089	404584.20	1345171.35	Картометрический метод; 1.00	—
1090	404578.21	1345166.97	Картометрический метод; 1.00	—
1091	404573.27	1345157.51	Картометрический метод; 1.00	—
1092	404552.78	1345140.43	Картометрический метод; 1.00	—
1093	404529.98	1345135.92	Картометрический метод; 1.00	—
1094	404502.69	1345137.89	Картометрический метод; 1.00	—
1095	404452.06	1345150.98	Картометрический метод; 1.00	—
1096	404412.75	1345161.69	Картометрический метод; 1.00	—
1097	404397.13	1345167.06	Картометрический метод; 1.00	—
1098	404380.37	1345166.83	Картометрический метод; 1.00	—
1099	404367.39	1345164.89	Картометрический метод; 1.00	—
1100	404350.08	1345159.07	Картометрический метод; 1.00	—
1101	404324.12	1345154.93	Картометрический метод; 1.00	—
1102	404302.72	1345151.23	Картометрический метод; 1.00	—
1103	404275.98	1345160.35	Картометрический метод; 1.00	—
1104	404257.35	1345171.77	Картометрический метод; 1.00	—
1105	404233.64	1345189.71	Картометрический метод; 1.00	—
1106	404209.74	1345208.42	Картометрический метод; 1.00	—
1107	404198.95	1345227.22	Картометрический метод; 1.00	—
1108	404188.40	1345238.94	Картометрический метод; 1.00	—
1109	404153.74	1345255.04	Картометрический метод; 1.00	—
1110	404131.08	1345274.58	Картометрический метод; 1.00	—

1	2	3	4	5
1111	404107.35	1345294.22	Картометрический метод; 1.00	—
1112	404081.89	1345308.87	Картометрический метод; 1.00	—
1113	404062.10	1345323.96	Картометрический метод; 1.00	—
1114	404041.45	1345338.53	Картометрический метод; 1.00	—
1115	404019.12	1345350.70	Картометрический метод; 1.00	—
1116	404006.62	1345354.63	Картометрический метод; 1.00	—
1117	403993.03	1345352.18	Картометрический метод; 1.00	—
1118	403978.73	1345339.07	Картометрический метод; 1.00	—
1119	403969.53	1345317.50	Картометрический метод; 1.00	—
1120	403972.47	1345298.56	Картометрический метод; 1.00	—
1121	403910.81	1345273.98	Картометрический метод; 1.00	—
1122	403898.87	1345247.41	Картометрический метод; 1.00	—
1123	403840.82	1345199.41	Картометрический метод; 1.00	—
1124	403814.97	1345171.40	Картометрический метод; 1.00	—
1125	403803.13	1345146.78	Картометрический метод; 1.00	—
1126	403802.56	1345122.18	Картометрический метод; 1.00	—
1127	403815.60	1345078.84	Картометрический метод; 1.00	—
1128	403821.22	1345036.64	Картометрический метод; 1.00	—
1129	403823.66	1344878.80	Картометрический метод; 1.00	—
1130	403814.77	1344816.25	Картометрический метод; 1.00	—
1131	403821.82	1344738.97	Картометрический метод; 1.00	—
1132	403838.72	1344692.70	Картометрический метод; 1.00	—
1133	403901.94	1344576.00	Картометрический метод; 1.00	—
1134	403929.95	1344589.69	Картометрический метод; 1.00	—
1135	403977.13	1344583.84	Картометрический метод; 1.00	—
1136	404035.57	1344560.40	Картометрический метод; 1.00	—
1137	404070.99	1344552.71	Картометрический метод; 1.00	—

1	2	3	4	5
1138	404103.67	1344554.14	Картометрический метод; 1.00	—
1139	404144.55	1344589.14	Картометрический метод; 1.00	—
1140	404186.24	1344607.01	Картометрический метод; 1.00	—
1141	404241.74	1344598.36	Картометрический метод; 1.00	—
1142	404301.82	1344599.97	Картометрический метод; 1.00	—
1143	404322.34	1344606.95	Картометрический метод; 1.00	—
1144	404371.47	1344665.17	Картометрический метод; 1.00	—
1145	404492.12	1344713.55	Картометрический метод; 1.00	—
1146	404695.59	1344812.77	Картометрический метод; 1.00	—
1147	404752.08	1344812.69	Картометрический метод; 1.00	—
1148	404820.58	1344825.11	Картометрический метод; 1.00	—
1149	405024.91	1344881.04	Картометрический метод; 1.00	—
1150	405082.01	1344881.45	Картометрический метод; 1.00	—
1151	405111.74	1344886.42	Картометрический метод; 1.00	—
1152	405179.46	1344916.93	Картометрический метод; 1.00	—
1153	405247.31	1344941.13	Картометрический метод; 1.00	—
1154	405307.26	1344941.58	Картометрический метод; 1.00	—
1155	405350.97	1344943.31	Картометрический метод; 1.00	—
1156	405405.78	1344936.56	Картометрический метод; 1.00	—
1157	405418.24	1344877.16	Картометрический метод; 1.00	—
1158	405406.49	1344630.43	Картометрический метод; 1.00	—
1159	405416.65	1344533.64	Картометрический метод; 1.00	—
1160	405408.38	1344481.06	Картометрический метод; 1.00	—
1161	405382.14	1344395.38	Картометрический метод; 1.00	—
1162	405349.37	1344347.85	Картометрический метод; 1.00	—
1163	405324.60	1344318.98	Картометрический метод; 1.00	—
1164	405309.64	1344296.78	Картометрический метод; 1.00	—

1	2	3	4	5
1165	405306.02	1344286.59	Картометрический метод; 1.00	—
1166	405310.01	1344281.38	Картометрический метод; 1.00	—
1167	405347.93	1344260.98	Картометрический метод; 1.00	—
1168	405426.52	1344237.41	Картометрический метод; 1.00	—
1169	405478.77	1344222.13	Картометрический метод; 1.00	—
1170	405557.75	1344209.59	Картометрический метод; 1.00	—
1171	405537.39	1344283.13	Картометрический метод; 1.00	—
1172	405581.64	1344329.42	Картометрический метод; 1.00	—
1173	405603.74	1344379.94	Картометрический метод; 1.00	—
1174	405603.74	1344440.12	Картометрический метод; 1.00	—
1175	405614.64	1344519.81	Картометрический метод; 1.00	—
1176	405641.47	1344540.45	Картометрический метод; 1.00	—
1177	405660.16	1344567.19	Картометрический метод; 1.00	—
1178	405696.83	1344640.83	Картометрический метод; 1.00	—
1179	405726.29	1344686.58	Картометрический метод; 1.00	—
1180	405728.91	1344696.20	Картометрический метод; 1.00	—
1181	405729.49	1344708.36	Картометрический метод; 1.00	—
1182	405727.44	1344717.07	Картометрический метод; 1.00	—
1183	405716.32	1344740.02	Картометрический метод; 1.00	—
1184	405718.04	1344765.77	Картометрический метод; 1.00	—
1185	405739.95	1344812.10	Картометрический метод; 1.00	—
1186	405758.29	1344834.49	Картометрический метод; 1.00	—
1187	405680.98	1345003.51	Картометрический метод; 1.00	—
1188	405653.74	1345120.52	Картометрический метод; 1.00	—
1189	405637.10	1345169.83	Картометрический метод; 1.00	—
1190	405614.18	1345167.70	Картометрический метод; 1.00	—
1191	405519.02	1345199.25	Картометрический метод; 1.00	—

1	2	3	4	5
1192	405477.76	1345196.08	Картометрический метод; 1.00	—
1193	405460.71	1345349.30	Картометрический метод; 1.00	—
1194	405491.06	1345398.47	Картометрический метод; 1.00	—
1195	405522.80	1345416.41	Картометрический метод; 1.00	—
1196	405528.49	1345437.13	Картометрический метод; 1.00	—
1197	405533.71	1345505.28	Картометрический метод; 1.00	—
1198	405512.28	1345506.92	Картометрический метод; 1.00	—
1199	405526.77	1345611.14	Картометрический метод; 1.00	—
1200	405441.92	1345616.49	Картометрический метод; 1.00	—
1201	405547.69	1345713.65	Картометрический метод; 1.00	—
1202	405543.41	1345743.66	Картометрический метод; 1.00	—
1203	405489.86	1345914.65	Картометрический метод; 1.00	—
1204	405493.67	1345951.23	Картометрический метод; 1.00	—
1205	405522.67	1346008.58	Картометрический метод; 1.00	—
1206	405574.80	1346073.58	Картометрический метод; 1.00	—
1207	405595.78	1346149.72	Картометрический метод; 1.00	—
1208	405624.53	1346186.04	Картометрический метод; 1.00	—
1209	405651.19	1346196.14	Картометрический метод; 1.00	—
1210	405709.82	1346206.87	Картометрический метод; 1.00	—
1211	405766.93	1346242.57	Картометрический метод; 1.00	—
1212	405811.81	1346253.43	Картометрический метод; 1.00	—
1213	405819.99	1346261.46	Картометрический метод; 1.00	—
1214	405840.86	1346347.42	Картометрический метод; 1.00	—
1215	405840.54	1346397.22	Картометрический метод; 1.00	—
1216	405862.88	1346431.20	Картометрический метод; 1.00	—
1217	405890.08	1346436.54	Картометрический метод; 1.00	—
1218	405961.00	1346434.75	Картометрический метод; 1.00	—

1	2	3	4	5
1219	406003.41	1346445.19	Картометрический метод; 1.00	—
1220	406031.87	1346434.51	Картометрический метод; 1.00	—
1221	406096.43	1346377.27	Картометрический метод; 1.00	—
1222	406140.61	1346354.05	Картометрический метод; 1.00	—
1223	406140.03	1346323.65	Картометрический метод; 1.00	—
1224	406174.37	1346138.52	Картометрический метод; 1.00	—
1225	406177.50	1346093.42	Картометрический метод; 1.00	—
1226	406177.23	1346077.26	Картометрический метод; 1.00	—
1227	406237.87	1346062.80	Картометрический метод; 1.00	—
1228	406216.81	1345954.32	Картометрический метод; 1.00	—
1229	406152.77	1345963.05	Картометрический метод; 1.00	—
1230	406143.85	1345930.95	Картометрический метод; 1.00	—
1231	406145.01	1345867.79	Картометрический метод; 1.00	—
1232	406143.34	1345825.59	Картометрический метод; 1.00	—
1233	406131.30	1345796.92	Картометрический метод; 1.00	—
1234	406153.37	1345784.38	Картометрический метод; 1.00	—
1235	406108.96	1345685.50	Картометрический метод; 1.00	—
1236	406088.67	1345696.01	Картометрический метод; 1.00	—
1237	406069.58	1345671.73	Картометрический метод; 1.00	—
1238	406054.14	1345668.83	Картометрический метод; 1.00	—
1239	406045.01	1345640.65	Картометрический метод; 1.00	—
1240	406053.39	1345560.18	Картометрический метод; 1.00	—
1241	406068.21	1345507.90	Картометрический метод; 1.00	—
1242	406083.00	1345480.79	Картометрический метод; 1.00	—
1243	406165.65	1345420.25	Картометрический метод; 1.00	—
1244	406218.71	1345369.52	Картометрический метод; 1.00	—
1245	406266.78	1345347.94	Картометрический метод; 1.00	—

1	2	3	4	5
1246	406346.90	1345440.66	Картометрический метод; 1.00	—
1247	406365.93	1345365.99	Картометрический метод; 1.00	—
1248	406399.78	1345329.77	Картометрический метод; 1.00	—
1249	406399.17	1345280.82	Картометрический метод; 1.00	—
1250	406391.34	1345242.55	Картометрический метод; 1.00	—
1251	406357.32	1345234.07	Картометрический метод; 1.00	—
1252	406361.26	1345216.60	Картометрический метод; 1.00	—
1253	406394.47	1345209.95	Картометрический метод; 1.00	—
1254	406405.97	1345180.39	Картометрический метод; 1.00	—
1255	406391.81	1345042.28	Картометрический метод; 1.00	—
1256	406349.11	1345041.99	Картометрический метод; 1.00	—
1257	406225.49	1345053.91	Картометрический метод; 1.00	—
1258	406163.52	1345138.63	Картометрический метод; 1.00	—
1259	406118.59	1345123.08	Картометрический метод; 1.00	—
1260	406055.48	1345069.87	Картометрический метод; 1.00	—
1261	405945.59	1345059.03	Картометрический метод; 1.00	—
1262	405905.90	1345289.66	Картометрический метод; 1.00	—
1263	405928.94	1345462.28	Картометрический метод; 1.00	—
1264	405956.30	1345505.52	Картометрический метод; 1.00	—
1265	405931.62	1345509.27	Картометрический метод; 1.00	—
1266	405898.29	1345549.67	Картометрический метод; 1.00	—
1267	405811.23	1345376.07	Картометрический метод; 1.00	—
1268	405796.86	1345335.01	Картометрический метод; 1.00	—
1269	405808.21	1345290.95	Картометрический метод; 1.00	—
1270	405776.42	1345255.25	Картометрический метод; 1.00	—
1271	405810.71	1345216.06	Картометрический метод; 1.00	—
1272	405823.45	1345126.29	Картометрический метод; 1.00	—

1	2	3	4	5
1273	405878.03	1345091.55	Картометрический метод; 1.00	—
1274	405876.83	1345046.02	Картометрический метод; 1.00	—
1275	405849.60	1345030.89	Картометрический метод; 1.00	—
1276	405849.40	1345026.58	Картометрический метод; 1.00	—
1277	405875.32	1345006.42	Картометрический метод; 1.00	—
1278	405877.57	1344971.39	Картометрический метод; 1.00	—
1279	405959.53	1344979.87	Картометрический метод; 1.00	—
1280	405974.51	1344937.64	Картометрический метод; 1.00	—
1281	405947.42	1344914.57	Картометрический метод; 1.00	—
1282	405954.21	1344903.24	Картометрический метод; 1.00	—
1283	405986.08	1344925.11	Картометрический метод; 1.00	—
1284	406040.06	1344929.29	Картометрический метод; 1.00	—
1285	406063.38	1344913.96	Картометрический метод; 1.00	—
1286	406110.93	1344912.15	Картометрический метод; 1.00	—
1287	406161.36	1344943.39	Картометрический метод; 1.00	—
1288	406216.51	1344952.04	Картометрический метод; 1.00	—
1289	406305.38	1344924.14	Картометрический метод; 1.00	—
1290	406321.32	1344883.32	Картометрический метод; 1.00	—
1291	406332.62	1344884.54	Картометрический метод; 1.00	—
1292	406342.41	1344911.68	Картометрический метод; 1.00	—
1293	406371.23	1344926.09	Картометрический метод; 1.00	—
1294	406407.03	1344911.15	Картометрический метод; 1.00	—
1295	406425.02	1344879.33	Картометрический метод; 1.00	—
1296	406429.50	1344878.57	Картометрический метод; 1.00	—
1297	406433.79	1344890.29	Картометрический метод; 1.00	—
1298	406481.16	1344901.82	Картометрический метод; 1.00	—
1299	406508.63	1344896.65	Картометрический метод; 1.00	—

1	2	3	4	5
1300	406524.99	1344883.60	Картометрический метод; 1.00	—
1301	406571.67	1344871.49	Картометрический метод; 1.00	—
1302	406600.13	1344872.60	Картометрический метод; 1.00	—
1303	406611.83	1344864.12	Картометрический метод; 1.00	—
1304	406632.60	1344873.73	Картометрический метод; 1.00	—
1305	406720.58	1344850.02	Картометрический метод; 1.00	—
1306	406715.02	1344822.85	Картометрический метод; 1.00	—
1307	406726.22	1344819.45	Картометрический метод; 1.00	—
1308	406768.70	1344802.34	Картометрический метод; 1.00	—
1309	406931.30	1344741.81	Картометрический метод; 1.00	—
1310	406975.26	1344732.63	Картометрический метод; 1.00	—
1311	407099.50	1344733.80	Картометрический метод; 1.00	—
924	407212.84	1344738.42	Картометрический метод; 1.00	—

**Координаты участков, расположенных в Гимском районе Курской области**

1	2	3	4	5
1	411979.50	2135613.60	Картометрический метод; 1.00	—
2	411980.06	2135618.49	Картометрический метод; 1.00	—
3	411979.92	2135624.82	Картометрический метод; 1.00	—
4	411974.76	2135639.40	Картометрический метод; 1.00	—
5	411955.66	2135683.95	Картометрический метод; 1.00	—
6	411934.17	2135739.82	Картометрический метод; 1.00	—
7	411920.85	2135790.45	Картометрический метод; 1.00	—
8	411908.40	2135846.94	Картометрический метод; 1.00	—
9	411912.26	2135884.17	Картометрический метод; 1.00	—
10	411918.76	2135896.68	Картометрический метод; 1.00	—
11	411923.35	2135905.41	Картометрический метод; 1.00	—
12	411944.43	2135919.02	Картометрический метод; 1.00	—
13	411975.15	2135916.33	Картометрический метод; 1.00	—

1	2	3	4	5
14	412001.65	2135909.01	Картометрический метод; 1.00	—
15	412022.09	2135902.98	Картометрический метод; 1.00	—
16	412037.60	2135896.80	Картометрический метод; 1.00	—
17	412043.31	2135896.26	Картометрический метод; 1.00	—
18	412048.46	2135896.45	Картометрический метод; 1.00	—
19	412054.81	2135898.00	Картометрический метод; 1.00	—
20	412061.95	2135906.28	Картометрический метод; 1.00	—
21	412069.66	2135926.02	Картометрический метод; 1.00	—
22	412080.24	2135942.87	Картометрический метод; 1.00	—
23	412098.38	2135954.96	Картометрический метод; 1.00	—
24	412130.49	2135954.34	Картометрический метод; 1.00	—
25	412161.12	2135954.29	Картометрический метод; 1.00	—
26	412189.58	2135955.37	Картометрический метод; 1.00	—
27	412215.34	2135959.08	Картометрический метод; 1.00	—
28	412225.87	2135964.05	Картометрический метод; 1.00	—
29	412236.51	2135972.24	Картометрический метод; 1.00	—
30	412244.70	2135980.49	Картометрический метод; 1.00	—
31	412243.02	2135986.66	Картометрический метод; 1.00	—
32	412241.36	2135989.59	Картометрический метод; 1.00	—
33	412235.30	2135996.25	Картометрический метод; 1.00	—
34	412151.16	2135982.41	Картометрический метод; 1.00	—
35	412127.54	2135999.39	Картометрический метод; 1.00	—
36	412001.72	2135972.14	Картометрический метод; 1.00	—
37	411981.64	2135987.56	Картометрический метод; 1.00	—
38	411971.25	2135997.31	Картометрический метод; 1.00	—
39	411959.92	2136003.03	Картометрический метод; 1.00	—
40	411947.21	2136029.82	Картометрический метод; 1.00	—

1	2	3	4	5
41	411951.97	2136051.91	Картометрический метод; 1.00	—
42	411954.52	2136080.75	Картометрический метод; 1.00	—
43	411954.16	2136090.13	Картометрический метод; 1.00	—
44	411948.06	2136103.25	Картометрический метод; 1.00	—
45	411940.81	2136115.02	Картометрический метод; 1.00	—
46	411915.84	2136144.10	Картометрический метод; 1.00	—
47	411859.82	2136209.23	Картометрический метод; 1.00	—
48	411830.98	2136243.28	Картометрический метод; 1.00	—
49	411824.99	2136258.77	Картометрический метод; 1.00	—
50	411824.54	2136271.51	Картометрический метод; 1.00	—
51	411826.81	2136287.00	Картометрический метод; 1.00	—
52	411829.06	2136295.76	Картометрический метод; 1.00	—
53	411827.89	2136311.87	Картометрический метод; 1.00	—
54	411812.94	2136331.50	Картометрический метод; 1.00	—
55	411797.04	2136358.27	Картометрический метод; 1.00	—
56	411784.44	2136387.35	Картометрический метод; 1.00	—
57	411777.18	2136411.55	Картометрический метод; 1.00	—
58	411778.60	2136423.92	Картометрический метод; 1.00	—
59	411781.51	2136439.81	Картометрический метод; 1.00	—
60	411788.34	2136452.95	Картометрический метод; 1.00	—
61	411789.79	2136456.84	Картометрический метод; 1.00	—
62	411786.39	2136468.52	Картометрический метод; 1.00	—
63	411786.31	2136486.89	Картометрический метод; 1.00	—
64	411788.95	2136498.29	Картометрический метод; 1.00	—
65	411789.48	2136501.16	Картометрический метод; 1.00	—
66	411786.58	2136508.43	Картометрический метод; 1.00	—
67	411771.98	2136525.57	Картометрический метод; 1.00	—

1	2	3	4	5
68	411749.38	2136544.70	Картометрический метод; 1.00	—
69	411718.87	2136562.29	Картометрический метод; 1.00	—
70	411712.21	2136563.47	Картометрический метод; 1.00	—
71	411707.72	2136562.86	Картометрический метод; 1.00	—
72	411687.15	2136553.32	Картометрический метод; 1.00	—
73	411661.18	2136531.40	Картометрический метод; 1.00	—
74	411636.79	2136522.17	Картометрический метод; 1.00	—
75	411607.28	2136555.04	Картометрический метод; 1.00	—
76	411605.97	2136563.78	Картометрический метод; 1.00	—
77	411602.60	2136564.77	Картометрический метод; 1.00	—
78	411595.49	2136554.70	Картометрический метод; 1.00	—
79	411567.51	2136544.25	Картометрический метод; 1.00	—
80	411555.75	2136579.88	Картометрический метод; 1.00	—
81	411547.92	2136605.06	Картометрический метод; 1.00	—
82	411537.83	2136637.39	Картометрический метод; 1.00	—
83	411531.82	2136689.74	Картометрический метод; 1.00	—
84	411565.33	2136751.95	Картометрический метод; 1.00	—
85	411571.97	2136769.82	Картометрический метод; 1.00	—
86	411581.91	2136787.59	Картометрический метод; 1.00	—
87	411581.06	2136790.00	Картометрический метод; 1.00	—
88	411572.99	2136781.62	Картометрический метод; 1.00	—
89	411538.19	2136770.41	Картометрический метод; 1.00	—
90	411510.48	2136768.62	Картометрический метод; 1.00	—
91	411495.52	2136805.10	Картометрический метод; 1.00	—
92	411492.14	2136837.91	Картометрический метод; 1.00	—
93	411504.83	2136863.25	Картометрический метод; 1.00	—
94	411528.65	2136880.33	Картометрический метод; 1.00	—

1	2	3	4	5
95	411573.13	2136901.59	Картометрический метод; 1.00	—
96	411557.75	2136903.34	Картометрический метод; 1.00	—
97	411545.86	2136906.89	Картометрический метод; 1.00	—
98	411524.00	2136914.54	Картометрический метод; 1.00	—
99	411503.73	2136932.18	Картометрический метод; 1.00	—
100	411503.13	2136949.15	Картометрический метод; 1.00	—
101	411564.00	2137027.51	Картометрический метод; 1.00	—
102	411563.96	2137028.90	Картометрический метод; 1.00	—
103	411563.72	2137029.37	Картометрический метод; 1.00	—
104	411541.69	2137046.16	Картометрический метод; 1.00	—
105	411527.27	2137061.30	Картометрический метод; 1.00	—
106	411542.10	2137087.96	Картометрический метод; 1.00	—
107	411567.69	2137092.25	Картометрический метод; 1.00	—
108	411601.00	2137085.70	Картометрический метод; 1.00	—
109	411602.23	2137091.32	Картометрический метод; 1.00	—
110	411574.94	2137113.52	Картометрический метод; 1.00	—
111	411572.83	2137113.96	Картометрический метод; 1.00	—
112	411547.87	2137104.81	Картометрический метод; 1.00	—
113	411532.56	2137104.30	Картометрический метод; 1.00	—
114	411509.55	2137116.46	Картометрический метод; 1.00	—
115	411507.08	2137152.78	Картометрический метод; 1.00	—
116	411519.36	2137174.05	Картометрический метод; 1.00	—
117	411505.37	2137217.65	Картометрический метод; 1.00	—
118	411497.96	2137225.71	Картометрический метод; 1.00	—
119	411464.25	2137250.60	Картометрический метод; 1.00	—
120	411432.00	2137264.22	Картометрический метод; 1.00	—
121	411412.58	2137279.63	Картометрический метод; 1.00	—

1	2	3	4	5
122	411411.77	2137291.57	Картометрический метод; 1.00	—
123	411408.41	2137325.26	Картометрический метод; 1.00	—
124	411403.39	2137329.82	Картометрический метод; 1.00	—
125	411401.65	2137329.77	Картометрический метод; 1.00	—
126	411399.86	2137325.96	Картометрический метод; 1.00	—
127	411400.02	2137290.72	Картометрический метод; 1.00	—
128	411395.02	2137265.34	Картометрический метод; 1.00	—
129	411378.78	2137256.65	Картометрический метод; 1.00	—
130	411370.41	2137247.85	Картометрический метод; 1.00	—
131	411318.37	2137223.85	Картометрический метод; 1.00	—
132	411295.98	2137185.29	Картометрический метод; 1.00	—
133	411229.33	2137134.04	Картометрический метод; 1.00	—
134	411168.05	2137122.44	Картометрический метод; 1.00	—
135	411129.64	2137128.84	Картометрический метод; 1.00	—
136	411109.11	2137153.86	Картометрический метод; 1.00	—
137	411089.33	2137205.11	Картометрический метод; 1.00	—
138	411088.07	2137261.42	Картометрический метод; 1.00	—
139	410979.18	2137311.24	Картометрический метод; 1.00	—
140	410929.81	2137259.47	Картометрический метод; 1.00	—
141	410878.46	2137221.85	Картометрический метод; 1.00	—
142	410829.40	2137200.87	Картометрический метод; 1.00	—
143	410777.16	2137195.82	Картометрический метод; 1.00	—
144	410741.21	2137230.44	Картометрический метод; 1.00	—
145	410742.10	2137244.27	Картометрический метод; 1.00	—
146	410739.57	2137261.45	Картометрический метод; 1.00	—
147	410722.93	2137259.97	Картометрический метод; 1.00	—
148	410720.01	2137260.89	Картометрический метод; 1.00	—

1	2	3	4	5
149	410714.01	2137250.05	Картометрический метод; 1.00	—
150	410704.75	2137167.17	Картометрический метод; 1.00	—
151	410704.28	2137049.92	Картометрический метод; 1.00	—
152	410674.56	2136977.00	Картометрический метод; 1.00	—
153	410582.70	2136966.75	Картометрический метод; 1.00	—
154	410558.63	2136970.79	Картометрический метод; 1.00	—
155	410481.85	2136985.14	Картометрический метод; 1.00	—
156	410484.21	2137011.70	Картометрический метод; 1.00	—
157	410412.18	2137016.82	Картометрический метод; 1.00	—
158	410387.75	2137015.82	Картометрический метод; 1.00	—
159	410338.14	2136990.36	Картометрический метод; 1.00	—
160	410305.05	2136983.10	Картометрический метод; 1.00	—
161	410250.03	2136985.27	Картометрический метод; 1.00	—
162	410123.71	2137063.51	Картометрический метод; 1.00	—
163	410109.18	2137065.35	Картометрический метод; 1.00	—
164	410071.00	2137027.38	Картометрический метод; 1.00	—
165	410028.17	2137020.63	Картометрический метод; 1.00	—
166	409994.57	2137019.47	Картометрический метод; 1.00	—
167	409942.16	2137013.16	Картометрический метод; 1.00	—
168	409893.93	2137052.61	Картометрический метод; 1.00	—
169	409877.27	2137078.71	Картометрический метод; 1.00	—
170	409872.86	2137058.00	Картометрический метод; 1.00	—
171	409873.85	2137013.13	Картометрический метод; 1.00	—
172	409912.06	2136998.92	Картометрический метод; 1.00	—
173	409935.85	2136988.62	Картометрический метод; 1.00	—
174	409967.25	2136989.89	Картометрический метод; 1.00	—
175	410049.64	2136996.04	Картометрический метод; 1.00	—

1	2	3	4	5
176	410120.70	2136972.59	Картометрический метод; 1.00	—
177	410204.06	2136907.12	Картометрический метод; 1.00	—
178	410256.94	2136853.75	Картометрический метод; 1.00	—
179	410266.28	2136665.58	Картометрический метод; 1.00	—
180	410272.53	2136508.96	Картометрический метод; 1.00	—
181	410309.76	2136448.58	Картометрический метод; 1.00	—
182	410339.66	2136417.45	Картометрический метод; 1.00	—
183	410395.45	2136326.27	Картометрический метод; 1.00	—
184	410415.78	2136277.70	Картометрический метод; 1.00	—
185	410437.71	2136241.99	Картометрический метод; 1.00	—
186	410492.40	2136055.25	Картометрический метод; 1.00	—
187	410521.19	2135972.04	Картометрический метод; 1.00	—
188	410521.46	2135986.15	Картометрический метод; 1.00	—
189	410523.40	2136018.63	Картометрический метод; 1.00	—
190	410530.74	2136048.06	Картометрический метод; 1.00	—
191	410539.09	2136077.49	Картометрический метод; 1.00	—
192	410581.58	2136068.81	Картометрический метод; 1.00	—
193	410584.36	2136030.15	Картометрический метод; 1.00	—
194	410585.09	2136011.59	Картометрический метод; 1.00	—
195	410586.86	2136007.51	Картометрический метод; 1.00	—
196	410588.45	2136005.48	Картометрический метод; 1.00	—
197	410588.49	2136005.47	Картометрический метод; 1.00	—
198	410610.12	2136005.20	Картометрический метод; 1.00	—
199	410617.54	2136010.19	Картометрический метод; 1.00	—
200	410618.78	2136014.57	Картометрический метод; 1.00	—
201	410618.05	2136033.22	Картометрический метод; 1.00	—
202	410627.15	2136063.36	Картометрический метод; 1.00	—

1	2	3	4	5
203	410642.24	2136135.90	Картометрический метод; 1.00	—
204	410641.64	2136156.61	Картометрический метод; 1.00	—
205	410661.51	2136207.06	Картометрический метод; 1.00	—
206	410677.22	2136234.87	Картометрический метод; 1.00	—
207	410677.62	2136252.85	Картометрический метод; 1.00	—
208	410665.97	2136291.50	Картометрический метод; 1.00	—
209	410643.18	2136309.69	Картометрический метод; 1.00	—
210	410617.20	2136319.93	Картометрический метод; 1.00	—
211	410603.56	2136337.84	Картометрический метод; 1.00	—
212	410603.73	2136366.93	Картометрический метод; 1.00	—
213	410605.17	2136381.78	Картометрический метод; 1.00	—
214	410592.51	2136393.75	Картометрический метод; 1.00	—
215	410570.48	2136411.20	Картометрический метод; 1.00	—
216	410484.14	2136497.82	Картометрический метод; 1.00	—
217	410553.40	2136567.49	Картометрический метод; 1.00	—
218	410542.51	2136722.00	Картометрический метод; 1.00	—
219	410606.19	2136794.65	Картометрический метод; 1.00	—
220	410774.14	2136788.95	Картометрический метод; 1.00	—
221	410951.70	2136761.31	Картометрический метод; 1.00	—
222	411057.47	2136734.96	Картометрический метод; 1.00	—
223	411090.10	2136694.62	Картометрический метод; 1.00	—
224	411142.26	2136523.79	Картометрический метод; 1.00	—
225	411264.12	2136420.95	Картометрический метод; 1.00	—
226	411386.94	2136332.50	Картометрический метод; 1.00	—
227	411416.87	2136302.17	Картометрический метод; 1.00	—
228	411442.63	2136261.27	Картометрический метод; 1.00	—
229	411447.85	2136243.20	Картометрический метод; 1.00	—

1	2	3	4	5
230	411491.46	2136237.70	Картометрический метод; 1.00	—
231	411495.35	2136163.26	Картометрический метод; 1.00	—
232	411479.87	2136135.59	Картометрический метод; 1.00	—
233	411474.43	2136104.46	Картометрический метод; 1.00	—
234	411477.89	2136072.28	Картометрический метод; 1.00	—
235	411478.75	2136033.67	Картометрический метод; 1.00	—
236	411457.36	2136003.11	Картометрический метод; 1.00	—
237	411450.60	2135969.04	Картометрический метод; 1.00	—
238	411451.77	2135916.97	Картометрический метод; 1.00	—
239	411449.24	2135888.41	Картометрический метод; 1.00	—
240	411482.80	2135879.52	Картометрический метод; 1.00	—
241	411487.54	2135881.23	Картометрический метод; 1.00	—
242	411477.67	2135919.29	Картометрический метод; 1.00	—
243	411532.05	2135917.85	Картометрический метод; 1.00	—
244	411540.22	2135940.32	Картометрический метод; 1.00	—
245	411566.85	2135942.61	Картометрический метод; 1.00	—
246	411567.36	2136018.61	Картометрический метод; 1.00	—
247	411573.16	2136056.50	Картометрический метод; 1.00	—
248	411587.58	2136078.35	Картометрический метод; 1.00	—
249	411611.64	2136086.35	Картометрический метод; 1.00	—
250	411644.66	2136084.51	Картометрический метод; 1.00	—
251	411679.79	2136076.16	Картометрический метод; 1.00	—
252	411719.73	2136048.54	Картометрический метод; 1.00	—
253	411790.55	2136039.81	Картометрический метод; 1.00	—
254	411819.64	2136027.20	Картометрический метод; 1.00	—
255	411843.87	2135974.00	Картометрический метод; 1.00	—
256	411823.55	2135798.64	Картометрический метод; 1.00	—

1	2	3	4	5
257	411830.51	2135806.80	Картометрический метод; 1.00	—
258	411846.89	2135820.41	Картометрический метод; 1.00	—
259	411873.18	2135817.33	Картометрический метод; 1.00	—
260	411880.96	2135797.67	Картометрический метод; 1.00	—
261	411892.70	2135773.68	Картометрический метод; 1.00	—
262	411918.09	2135739.70	Картометрический метод; 1.00	—
263	411927.96	2135720.01	Картометрический метод; 1.00	—
264	411945.04	2135681.24	Картометрический метод; 1.00	—
265	411959.99	2135649.11	Картометрический метод; 1.00	—
266	411967.04	2135635.73	Картометрический метод; 1.00	—
267	411976.85	2135614.95	Картометрический метод; 1.00	—
1	411979.50	2135613.60	Картометрический метод; 1.00	—
268	409336.01	2136171.90	Картометрический метод; 1.00	—
269	409299.84	2136269.48	Картометрический метод; 1.00	—
270	409275.65	2136351.80	Картометрический метод; 1.00	—
271	409244.44	2136424.99	Картометрический метод; 1.00	—
272	409234.47	2136470.80	Картометрический метод; 1.00	—
273	409192.44	2136466.71	Картометрический метод; 1.00	—
274	409159.22	2136452.48	Картометрический метод; 1.00	—
275	409102.07	2136447.21	Картометрический метод; 1.00	—
276	409081.62	2136472.41	Картометрический метод; 1.00	—
277	409064.68	2136453.07	Картометрический метод; 1.00	—
278	409037.44	2136426.60	Картометрический метод; 1.00	—
279	408990.18	2136445.35	Картометрический метод; 1.00	—
280	408976.42	2136498.76	Картометрический метод; 1.00	—
281	409004.41	2136536.52	Картометрический метод; 1.00	—
282	409049.15	2136561.22	Картометрический метод; 1.00	—

1	2	3	4	5
283	409046.32	2136583.93	Картометрический метод; 1.00	—
284	409019.66	2136643.05	Картометрический метод; 1.00	—
285	409005.71	2136683.85	Картометрический метод; 1.00	—
286	408979.01	2136712.79	Картометрический метод; 1.00	—
287	408938.11	2136767.13	Картометрический метод; 1.00	—
288	408931.46	2136872.26	Картометрический метод; 1.00	—
289	408995.97	2136892.93	Картометрический метод; 1.00	—
290	409095.60	2136880.64	Картометрический метод; 1.00	—
291	409159.81	2136946.32	Картометрический метод; 1.00	—
292	409154.63	2136961.90	Картометрический метод; 1.00	—
293	408910.54	2136891.18	Картометрический метод; 1.00	—
294	408869.03	2136900.57	Картометрический метод; 1.00	—
295	408859.38	2136890.13	Картометрический метод; 1.00	—
296	408852.91	2136868.05	Картометрический метод; 1.00	—
297	408849.35	2136840.59	Картометрический метод; 1.00	—
298	408857.61	2136778.21	Картометрический метод; 1.00	—
299	408887.94	2136609.94	Картометрический метод; 1.00	—
300	408849.70	2136470.19	Картометрический метод; 1.00	—
301	408849.76	2136453.10	Картометрический метод; 1.00	—
302	408930.00	2136204.95	Картометрический метод; 1.00	—
303	408931.04	2136149.42	Картометрический метод; 1.00	—
304	408838.10	2136174.47	Картометрический метод; 1.00	—
305	408869.08	2136127.40	Картометрический метод; 1.00	—
306	408906.45	2136032.71	Картометрический метод; 1.00	—
307	408911.57	2135980.89	Картометрический метод; 1.00	—
308	408933.88	2135957.73	Картометрический метод; 1.00	—
309	408923.94	2135944.85	Картометрический метод; 1.00	—

1	2	3	4	5
310	408938.55	2135912.99	Картометрический метод; 1.00	—
311	408942.77	2135912.59	Картометрический метод; 1.00	—
312	409034.68	2135980.47	Картометрический метод; 1.00	—
313	409189.39	2136085.89	Картометрический метод; 1.00	—
314	409221.46	2136088.33	Картометрический метод; 1.00	—
315	409270.12	2136092.80	Картометрический метод; 1.00	—
316	409273.42	2136093.17	Картометрический метод; 1.00	—
317	409331.47	2136154.13	Картометрический метод; 1.00	—
268	409336.01	2136171.90	Картометрический метод; 1.00	—
318	409116.39	2137046.13	Картометрический метод; 1.00	—
319	409113.05	2137056.38	Картометрический метод; 1.00	—
320	409093.49	2137044.77	Картометрический метод; 1.00	—
321	409047.07	2137047.09	Картометрический метод; 1.00	—
322	409023.46	2137038.48	Картометрический метод; 1.00	—
323	408982.51	2137047.96	Картометрический метод; 1.00	—
324	408938.10	2137098.02	Картометрический метод; 1.00	—
325	408918.10	2137133.57	Картометрический метод; 1.00	—
326	408877.06	2137175.82	Картометрический метод; 1.00	—
327	408820.93	2137154.82	Картометрический метод; 1.00	—
328	408772.12	2137144.34	Картометрический метод; 1.00	—
329	408764.54	2137130.64	Картометрический метод; 1.00	—
330	408744.09	2137120.24	Картометрический метод; 1.00	—
331	408660.70	2137118.52	Картометрический метод; 1.00	—
332	408642.93	2137154.62	Картометрический метод; 1.00	—
333	408653.42	2137204.45	Картометрический метод; 1.00	—
334	408638.95	2137273.61	Картометрический метод; 1.00	—
335	408668.03	2137395.48	Картометрический метод; 1.00	—

1	2	3	4	5
336	408665.04	2137460.31	Картометрический метод; 1.00	—
337	408654.45	2137530.76	Картометрический метод; 1.00	—
338	408643.55	2137595.72	Картометрический метод; 1.00	—
339	408619.81	2137661.79	Картометрический метод; 1.00	—
340	408621.16	2137737.95	Картометрический метод; 1.00	—
341	408638.70	2137788.88	Картометрический метод; 1.00	—
342	408686.39	2137766.96	Картометрический метод; 1.00	—
343	408720.45	2137736.79	Картометрический метод; 1.00	—
344	408748.85	2137705.40	Картометрический метод; 1.00	—
345	408772.58	2137683.80	Картометрический метод; 1.00	—
346	408814.76	2137641.53	Картометрический метод; 1.00	—
347	408872.40	2137601.19	Картометрический метод; 1.00	—
348	408923.44	2137555.52	Картометрический метод; 1.00	—
349	408953.96	2137530.75	Картометрический метод; 1.00	—
350	409005.99	2137494.48	Картометрический метод; 1.00	—
351	409044.27	2137493.76	Картометрический метод; 1.00	—
352	409121.53	2137557.25	Картометрический метод; 1.00	—
353	409125.87	2137575.85	Картометрический метод; 1.00	—
354	409114.53	2137586.45	Картометрический метод; 1.00	—
355	409103.72	2137605.60	Картометрический метод; 1.00	—
356	409103.54	2137609.14	Картометрический метод; 1.00	—
357	409094.44	2137614.65	Картометрический метод; 1.00	—
358	409093.78	2137614.40	Картометрический метод; 1.00	—
359	409066.81	2137616.74	Картометрический метод; 1.00	—
360	409049.63	2137637.49	Картометрический метод; 1.00	—
361	409059.41	2137654.38	Картометрический метод; 1.00	—
362	409071.49	2137662.14	Картометрический метод; 1.00	—

1	2	3	4	5
363	409069.55	2137662.93	Картометрический метод; 1.00	—
364	409057.59	2137666.34	Картометрический метод; 1.00	—
365	409043.83	2137666.97	Картометрический метод; 1.00	—
366	409035.83	2137663.78	Картометрический метод; 1.00	—
367	409029.88	2137652.59	Картометрический метод; 1.00	—
368	408991.88	2137669.31	Картометрический метод; 1.00	—
369	408916.26	2137713.02	Картометрический метод; 1.00	—
370	408898.13	2137750.20	Картометрический метод; 1.00	—
371	408893.31	2137782.89	Картометрический метод; 1.00	—
372	408899.74	2137823.43	Картометрический метод; 1.00	—
373	408895.55	2137850.68	Картометрический метод; 1.00	—
374	408898.42	2137859.10	Картометрический метод; 1.00	—
375	408896.61	2137858.90	Картометрический метод; 1.00	—
376	408863.39	2137884.12	Картометрический метод; 1.00	—
377	408790.42	2138026.24	Картометрический метод; 1.00	—
378	408947.73	2138086.93	Картометрический метод; 1.00	—
379	408931.34	2138085.20	Картометрический метод; 1.00	—
380	408892.85	2138117.65	Картометрический метод; 1.00	—
381	408886.17	2138148.36	Картометрический метод; 1.00	—
382	408942.56	2138182.86	Картометрический метод; 1.00	—
383	408946.90	2138190.47	Картометрический метод; 1.00	—
384	408928.16	2138191.97	Картометрический метод; 1.00	—
385	408859.45	2138158.30	Картометрический метод; 1.00	—
386	408813.07	2138165.66	Картометрический метод; 1.00	—
387	408779.13	2138173.20	Картометрический метод; 1.00	—
388	408731.38	2138134.60	Картометрический метод; 1.00	—
389	408694.66	2138123.48	Картометрический метод; 1.00	—

1	2	3	4	5
390	408620.52	2138064.16	Картометрический метод; 1.00	—
391	408574.00	2138061.34	Картометрический метод; 1.00	—
392	408533.41	2138073.40	Картометрический метод; 1.00	—
393	408507.35	2138070.44	Картометрический метод; 1.00	—
394	408481.98	2138035.37	Картометрический метод; 1.00	—
395	408427.95	2138044.09	Картометрический метод; 1.00	—
396	408428.78	2138038.58	Картометрический метод; 1.00	—
397	408432.84	2137981.18	Картометрический метод; 1.00	—
398	408439.97	2137967.51	Картометрический метод; 1.00	—
399	408464.25	2137962.13	Картометрический метод; 1.00	—
400	408529.11	2137889.56	Картометрический метод; 1.00	—
401	408538.46	2137866.49	Картометрический метод; 1.00	—
402	408535.87	2137830.35	Картометрический метод; 1.00	—
403	408519.46	2137776.27	Картометрический метод; 1.00	—
404	408506.22	2137759.09	Картометрический метод; 1.00	—
405	408508.49	2137739.37	Картометрический метод; 1.00	—
406	408492.17	2137706.94	Картометрический метод; 1.00	—
407	408456.75	2137671.53	Картометрический метод; 1.00	—
408	408403.75	2137656.79	Картометрический метод; 1.00	—
409	408390.07	2137673.20	Картометрический метод; 1.00	—
410	408384.64	2137669.01	Картометрический метод; 1.00	—
411	408389.45	2137661.72	Картометрический метод; 1.00	—
412	408394.25	2137617.81	Картометрический метод; 1.00	—
413	408385.45	2137573.11	Картометрический метод; 1.00	—
414	408355.87	2137552.99	Картометрический метод; 1.00	—
415	408197.36	2137535.46	Картометрический метод; 1.00	—
416	408150.22	2137565.96	Картометрический метод; 1.00	—

1	2	3	4	5
417	408128.70	2137786.06	Картометрический метод; 1.00	—
418	408095.35	2137812.00	Картометрический метод; 1.00	—
419	408071.37	2137864.44	Картометрический метод; 1.00	—
420	408030.65	2137829.11	Картометрический метод; 1.00	—
421	408037.16	2137724.52	Картометрический метод; 1.00	—
422	408014.79	2137678.50	Картометрический метод; 1.00	—
423	407978.49	2137659.69	Картометрический метод; 1.00	—
424	407940.25	2137656.32	Картометрический метод; 1.00	—
425	407916.15	2137618.75	Картометрический метод; 1.00	—
426	407866.16	2137607.65	Картометрический метод; 1.00	—
427	407815.16	2137617.37	Картометрический метод; 1.00	—
428	407814.08	2137616.72	Картометрический метод; 1.00	—
429	407780.71	2137390.11	Картометрический метод; 1.00	—
430	407766.14	2137357.69	Картометрический метод; 1.00	—
431	407760.85	2137341.30	Картометрический метод; 1.00	—
432	407763.95	2137339.84	Картометрический метод; 1.00	—
433	407769.96	2137355.32	Картометрический метод; 1.00	—
434	407791.09	2137378.45	Картометрический метод; 1.00	—
435	407836.38	2137388.05	Картометрический метод; 1.00	—
436	407896.29	2137348.36	Картометрический метод; 1.00	—
437	407938.09	2137288.31	Картометрический метод; 1.00	—
438	407929.46	2137149.29	Картометрический метод; 1.00	—
439	407880.81	2137095.33	Картометрический метод; 1.00	—
440	407828.70	2137068.89	Картометрический метод; 1.00	—
441	407788.86	2137078.85	Картометрический метод; 1.00	—
442	407719.69	2137167.49	Картометрический метод; 1.00	—
443	407661.79	2137208.30	Картометрический метод; 1.00	—

1	2	3	4	5
444	407631.46	2136887.65	Картометрический метод; 1.00	—
445	407687.20	2136897.69	Картометрический метод; 1.00	—
446	407711.11	2136899.20	Картометрический метод; 1.00	—
447	407736.12	2136896.65	Картометрический метод; 1.00	—
448	407773.03	2136911.04	Картометрический метод; 1.00	—
449	407797.91	2136914.98	Картометрический метод; 1.00	—
450	407842.19	2136935.98	Картометрический метод; 1.00	—
451	407905.10	2136965.95	Картометрический метод; 1.00	—
452	407957.51	2136977.44	Картометрический метод; 1.00	—
453	407986.69	2136985.61	Картометрический метод; 1.00	—
454	408035.25	2137015.20	Картометрический метод; 1.00	—
455	408065.03	2137048.75	Картометрический метод; 1.00	—
456	408095.49	2137075.07	Картометрический метод; 1.00	—
457	408145.37	2137087.93	Картометрический метод; 1.00	—
458	408187.27	2137085.18	Картометрический метод; 1.00	—
459	408218.10	2137088.63	Картометрический метод; 1.00	—
460	408237.43	2137095.55	Картометрический метод; 1.00	—
461	408261.00	2137097.29	Картометрический метод; 1.00	—
462	408298.58	2137092.90	Картометрический метод; 1.00	—
463	408349.19	2137098.70	Картометрический метод; 1.00	—
464	408387.65	2137088.39	Картометрический метод; 1.00	—
465	408410.54	2137066.68	Картометрический метод; 1.00	—
466	408427.35	2137058.27	Картометрический метод; 1.00	—
467	408435.10	2137057.52	Картометрический метод; 1.00	—
468	408458.46	2137068.00	Картометрический метод; 1.00	—
469	408492.86	2137075.45	Картометрический метод; 1.00	—
470	408515.61	2137070.08	Картометрический метод; 1.00	—

1	2	3	4	5
471	408542.92	2137055.28	Картометрический метод; 1.00	—
472	408571.35	2137053.14	Картометрический метод; 1.00	—
473	408605.23	2137060.33	Картометрический метод; 1.00	—
474	408613.13	2137060.65	Картометрический метод; 1.00	—
475	408630.93	2137069.67	Картометрический метод; 1.00	—
476	408645.68	2137081.97	Картометрический метод; 1.00	—
477	408663.60	2137093.09	Картометрический метод; 1.00	—
478	408687.76	2137103.77	Картометрический метод; 1.00	—
479	408717.92	2137106.35	Картометрический метод; 1.00	—
480	408751.29	2137110.38	Картометрический метод; 1.00	—
481	408754.63	2137112.11	Картометрический метод; 1.00	—
482	408766.47	2137121.77	Картометрический метод; 1.00	—
483	408781.96	2137135.60	Картометрический метод; 1.00	—
484	408808.94	2137143.77	Картометрический метод; 1.00	—
485	408824.54	2137151.92	Картометрический метод; 1.00	—
486	408856.13	2137161.08	Картометрический метод; 1.00	—
487	408879.69	2137151.62	Картометрический метод; 1.00	—
488	408889.94	2137142.16	Картометрический метод; 1.00	—
489	408899.49	2137137.05	Картометрический метод; 1.00	—
490	408914.09	2137129.08	Картометрический метод; 1.00	—
491	408932.84	2137100.19	Картометрический метод; 1.00	—
492	408928.07	2137054.54	Картометрический метод; 1.00	—
493	408901.12	2137017.54	Картометрический метод; 1.00	—
494	408883.51	2137014.56	Картометрический метод; 1.00	—
495	408893.27	2136985.45	Картометрический метод; 1.00	—
496	408908.65	2136967.90	Картометрический метод; 1.00	—
497	408923.80	2137001.34	Картометрический метод; 1.00	—

1	2	3	4	5
498	409034.15	2137014.84	Картометрический метод; 1.00	—
499	409074.80	2137005.75	Картометрический метод; 1.00	—
500	409085.16	2137007.75	Картометрический метод; 1.00	—
501	409096.05	2137035.62	Картометрический метод; 1.00	—
318	409116.39	2137046.13	Картометрический метод; 1.00	—