



# АДМИНИСТРАЦИЯ КУРСКОЙ ОБЛАСТИ

## ПОСТАНОВЛЕНИЕ

от 09.02.2022 № 106-па

г. Курск

**Об установлении зон охраны объекта культурного наследия  
регионального значения «Братская могила воинов Советской Армии,  
погибших в феврале 1943 года», 1943 г., расположенного по адресу:  
Курская область, Курский район, Клюквинский сельсовет,  
с. Клюква, у дороги Курск–Воронеж, и утверждении требований  
к градостроительным регламентам в границах территорий  
данных зон**

В соответствии со статьей 34 Федерального закона от 25 июня 2002 года № 73-ФЗ «Об объектах культурного наследия (памятниках истории и культуры) народов Российской Федерации», статьей 35 Закона Курской области от 29 декабря 2005 года № 120-ЗКО «Об объектах культурного наследия Курской области», постановлением Правительства Российской Федерации от 12 сентября 2015 г. № 972 «Об утверждении Положения о зонах охраны объектов культурного наследия (памятников истории и культуры) народов Российской Федерации и о признании утратившими силу отдельных положений нормативных правовых актов Правительства Российской Федерации», на основании проекта зон охраны объекта культурного наследия регионального значения «Братская могила воинов Советской Армии, погибших в феврале 1943 года», 1943 г., расположенного по адресу: Курская область, Курский район, Клюквинский сельсовет, с. Клюква, у дороги Курск–Воронеж, и положительного заключения государственной историко-культурной экспертизы, в целях обеспечения сохранности объектов культурного наследия (памятников истории и культуры) народов Российской Федерации Администрация Курской области ПОСТАНОВЛЯЕТ:

1. Установить зоны охраны объекта культурного наследия регионального значения «Братская могила воинов Советской Армии, погибших в феврале 1943 года», 1943 г., расположенного по адресу: Курская область, Курский район, Клюквинский сельсовет, с. Клюква, у дороги Курск–Воронеж (далее - объект культурного наследия), согласно приложению.

2. Утвердить прилагаемые требования к градостроительным регламентам в границах территории зон охраны объекта культурного



322076 826101

наследия регионального значения «Братская могила воинов Советской Армии, погибших в феврале 1943 года», 1943 г., расположенного по адресу: Курская область, Курский район, Клюквинский сельсовет, с. Клюква, у дороги Курск–Воронеж.

3. Комитету по охране объектов культурного наследия Курской области (И.А. Мусьял) обеспечить:

контроль за соблюдением требований к градостроительным регламентам в границах территорий зон охраны объекта культурного наследия, утвержденных настоящим постановлением;

представление сведений о наличии зон охраны объекта культурного наследия в установленном порядке в орган регистрации прав для учета в Едином государственном реестре недвижимости;

направление копии настоящего постановления в Администрацию Курского района Курской области для отображения установленных зон охраны объекта культурного наследия и соблюдения требований к градостроительным регламентам в границах территорий зон охраны объекта культурного наследия в правилах землепользования и застройки муниципального образования «Клюквинский сельсовет» Курского района Курской области».

Губернатор  
Курской области



Р. Старовойт

**Зоны охраны объекта культурного наследия регионального значения  
«Братская могила воинов Советской Армии, погибших в феврале  
1943 года», 1943 г., расположенного по адресу: Курская область,  
Курский район, Клюквинский сельсовет, с. Клюква,  
у дороги Курск–Воронеж**

**1. Общие сведения**

На основании проведенных историко-культурных исследований и визуально-ландшафтного анализа, с учетом роли объекта культурного наследия регионального значения «Братская могила воинов Советской Армии, погибших в феврале 1943 года», 1943 г., расположенного по адресу: Курская область, Курский район, Клюквинский сельсовет, с. Клюква, у дороги Курск–Воронеж (далее - объект культурного наследия), границ территории объекта культурного наследия, в целях обеспечения его сохранности в историко-градостроительной и природной среде устанавливается следующий состав зон охраны:

охранная зона объекта культурного наследия.

Границы и режим использования территории объекта культурного наследия утверждены приказом комитета по охране объектов культурного наследия Курской области от 17.09.2021 № 01.1-08/424 «Об утверждении границ и режима использования территории объекта культурного наследия регионального значения «Братская могила воинов Советской Армии, погибших в феврале 1943 года», 1943 г., расположенного по адресу: Курская область, Курский район, Клюквинский сельсовет, с. Клюква, у дороги Курск–Воронеж».

**2. Охранная зона объекта культурного наследия**

Территория охранной зоны включает часть территории с севера, юга, запада и востока от памятника, частично стоящую на кадастровом учете.

## 2.1. Описание границ охранной зоны объекта культурного наследия

Границы участка охранной зоны объекта культурного наследия представляют собой замкнутый контур и проходят по часовой стрелке следующим образом:

От точки 1 в восточном направлении до точки 2;

От точки 2 в южном направлении, пересекая участок с кадастровым номером 46:11:000000:1765 до точки 3;

От точки 3 в западном направлении вдоль северной границы участка с кадастровым номером 46:11:070403:20 до точки 4;

От точки 4 в северном направлении до исходной точки 1.






### Координаты поворотных точек границ зон охраны объекта культурного наследия

№ поворотной точки	Координаты точек в системе координат МСК-46, м	
	X	Y
1	419792,78	1311123,77
2	419792,89	1311155,21
3	419751,36	1311154,05
4	419752,05	1311123,40
1	419792,78	1311123,77




**Схема (графическое описание местоположения)**  
**границ зон охраны объекта культурного наследия регионального значения «Братская могила воинов Советской Армии, погибших в феврале 1943 года», 1943 г., расположенного по адресу: Курская область, Курский район, Клюквинский сельсовет, с. Клюква, у дороги Курск–Воронеж.**



**Условные обозначения:**

-  - объект культурного наследия
-  - территория объекта культурного наследия
-  - охранный зона объекта культурного наследия
-  - характерные поворотные точки границы территории объекта культурного наследия
-  - характерные поворотные точки границ зон охраны объекта культурного наследия

**Территории:**

-  - древесно-кустарниковой и луговой растительности/прочие
-  - местных автодорог общего пользования, проезды, автостоянки с твердым покрытием
-  - границ земельных участков, состоящих на кадастровом учете

УТВЕРЖДЕНЫ  
постановлением Администрации  
Курской области  
от 09.02.2022 № 106-па

### **ТРЕБОВАНИЯ**

**к градостроительным регламентам в границах территории зон охраны  
объекта культурного наследия регионального значения «Братская  
могила воинов Советской Армии, погибших в феврале  
1943 года», 1943 г., расположенного по адресу: Курская область,  
Курский район, Клюквинский сельсовет, с. Клюква,  
у дороги Курск–Воронеж**

В границах охранной зоны объекта культурного наследия

**разрешается:**

проведение работ по благоустройству и озеленению территории,  
оборудование территории элементами освещения, скамейками, урнами;  
прокладка инженерных коммуникаций подземным способом,  
необходимых для функционирования объекта культурного наследия;  
ремонт, реконструкция подземных инженерных коммуникаций,  
необходимых для функционирования окружающей застройки с  
последующей рекультивацией нарушенных участков;  
сохранение условий восприятия объекта культурного наследия;  
проведение санитарных рубок древесно-кустарниковой  
растительности;  
ремонт существующих автомобильных дорог;  
проведение мероприятий пожарной безопасности;

**запрещается:**

строительство объектов капитального строительства, за  
исключением применения специальных мер, направленных на сохранение  
и восстановление (регенерацию) историко-градостроительной среды  
объекта культурного наследия (восстановление, воссоздание, восполнение  
частично или полностью утраченных элементов и (или) характеристик  
историко-градостроительной среды);

хозяйственная деятельность, нарушающая целостность, сохранность,  
а также визуальное восприятие объекта культурного наследия;

самовольная посадка и вырубка зеленых насаждений, кроме  
санитарных рубок;

любая хозяйственная деятельность, связанная с загрязнением почв, грунтовых и подземных вод, поверхностных стоков, нарушением почвенного покрова;

прокладка инженерных коммуникаций, не относящихся к объекту культурного наследия;

прокладка новых трасс дорог, размещение автостоянок и паркингов;

искажение и изменение исторического рельефа местности;

возведение «глухих» ограждений, в том числе из профилированного металла и железобетонных ограждений;

производство работ, создающих вибрационные нагрузки на объект культурного наследия;

размещение отходов потребления и производства;

установка рекламных конструкций, щитов, баннеров и (или) конструкций для них;

проведение земляных работ, за исключением посадки деревьев, кустарников без обеспечения сохранности объектов археологического наследия в установленном порядке.