



# АДМИНИСТРАЦИЯ КУРСКОЙ ОБЛАСТИ

## ПОСТАНОВЛЕНИЕ

от 04.03.2022 № 204-па

г. Курск

**Об установлении зон охраны объекта культурного наследия регионального значения «Братская могила воинов I-й авиадивизии, погибших в боях с немецко-фашистскими захватчиками в 1943 году. Захоронено 18 человек, установлено фамилии 7-ми человек. У могилы в 1964 г. установлена скульптура воина», 1943 г., расположенного по адресу: Курская область, Курский район, Клюквинский сельсовет, д. Халино, и утверждении требований к градостроительным регламентам в границах территорий данных зон**

В соответствии со статьей 34 Федерального закона от 25 июня 2002 года № 73-ФЗ «Об объектах культурного наследия (памятниках истории и культуры) народов Российской Федерации», статьей 35 Закона Курской области от 29 декабря 2005 года № 120-ЗКО «Об объектах культурного наследия Курской области», постановлением Правительства Российской Федерации от 12 сентября 2015 г. № 972 «Об утверждении Положения о зонах охраны объектов культурного наследия (памятников истории и культуры) народов Российской Федерации и о признании утратившими силу отдельных положений нормативных правовых актов Правительства Российской Федерации», на основании проекта зон охраны объекта культурного наследия регионального значения «Братская могила воинов I-й авиадивизии, погибших в боях с немецко-фашистскими захватчиками в 1943 году. Захоронено 18 человек, установлено фамилии 7-ми человек. У могилы в 1964 г. установлена скульптура воина», 1943 г., расположенного по адресу: Курская область, Курский район, Клюквинский сельсовет, д. Халино, и положительного заключения государственной историко-культурной экспертизы, в целях обеспечения сохранности объектов культурного наследия (памятников истории и культуры) народов Российской Федерации Администрация Курской области ПОСТАНОВЛЯЕТ:

1. Установить зоны охраны объекта культурного наследия регионального значения «Братская могила воинов I-й авиадивизии, погибших в боях с немецко-фашистскими захватчиками в 1943 году. Захоронено 18 человек, установлено фамилии 7-ми человек. У могилы в 1964 г. установлена скульптура воина», 1943 г., расположенного по адресу:



322582 135100

Курская область, Курский район, Клюквинский сельсовет, д. Халино (далее - объект культурного наследия), согласно приложению.

2. Утвердить прилагаемые требования к градостроительным регламентам в границах территории зон охраны объекта культурного наследия регионального значения «Братская могила воинов I-й авиадивизии, погибших в боях с немецко-фашистскими захватчиками в 1943 году. Захоронено 18 человек, установлено фамилии 7-ми человек. У могилы в 1964 г. установлена скульптура воина», 1943 г., расположенного по адресу: Курская область, Курский район, Клюквинский сельсовет, д. Халино.

3. Комитету по охране объектов культурного наследия Курской области (И.А. Мусьял) обеспечить:

контроль за соблюдением требований к градостроительным регламентам в границах территорий зон охраны объекта культурного наследия, утвержденных настоящим постановлением;

представление сведений о наличии зон охраны объекта культурного наследия в установленном порядке в орган регистрации прав для учета в Едином государственном реестре недвижимости.

Губернатор  
Курской области



Р. Старовойт

Приложение  
к постановлению Администрации  
Курской области  
от 04.03.2022 № 204-па

**Зоны охраны объекта культурного наследия регионального значения  
«Братская могила воинов I-й авиадивизии, погибших в боях с  
немецко-фашистскими захватчиками в 1943 году. Захоронено  
18 человек, установлено фамилии 7-ми человек.  
У могилы в 1964 г. установлена скульптура воина», 1943 г.,  
расположенного по адресу: Курская область, Курский район,  
Клюквинский сельсовет, д. Халино**

### **1. Общие сведения**

На основании проведенных историко-культурных исследований и визуально-ландшафтного анализа, с учетом роли объекта культурного наследия регионального значения «Братская могила воинов I-й авиадивизии, погибших в боях с немецко-фашистскими захватчиками в 1943 году. Захоронено 18 человек, установлено фамилии 7-ми человек. У могилы в 1964 г. установлена скульптура воина», 1943 г., расположенного по адресу: Курская область, Курский район, Клюквинский сельсовет, д. Халино (далее - объект культурного наследия), границ территории объекта культурного наследия, в целях обеспечения его сохранности в историко-градостроительной и природной среде устанавливается следующий состав зон охраны:

охранная зона объекта культурного наследия.

Границы и режим использования территории объекта культурного наследия утверждены приказом комитета по охране объектов культурного наследия Курской области от 07.12.2021 № 01.1-08/618 «Об утверждении границ и режима использования территории объекта культурного наследия регионального значения «Братская могила воинов I-й авиадивизии, погибших в боях с немецко-фашистскими захватчиками в 1943 году. Захоронено 18 человек, установлено фамилии 7-ми человек. У могилы в 1964 г. установлена скульптура воина», 1943 г., расположенного по адресу: Курская область, Курский район, Клюквинский сельсовет, д. Халино».

### **2. Охранная зона объекта культурного наследия**

Территория охранной зоны включает часть территории с севера, юга, запада и востока от памятника, не состоящую на кадастровом учете.

## 2.1. Описание границ охранной зоны объекта культурного наследия

Границы участка охранной зоны объекта культурного наследия представляют собой замкнутый контур и проходят по часовой стрелке следующим образом:

- от точки 1 в юго-восточном направлении до точки 2;
- от точки 2 в юго-западном направлении вдоль ул. Ачкасова до точки 3;
- от точки 3 в северо-западном направлении по прямой до точки 4;
- от точки 4 в северо-восточном направлении до исходной точки 1.






### Координаты поворотных точек границ зон охраны объекта культурного наследия

№ поворотной точки	Координаты точек в системе координат МСК-46, м	
	X	Y
1	423112,68	1307464,58
2	423106,38	1307488,43
3	423074,68	1307480,17
4	423081,37	1307456,29
1	423112,68	1307464,58




**Схема (графическое описание местоположения)**  
**границ зон охраны объекта культурного наследия регионального значения «Братская могила воинов I-й авиадивизии, погибших в боях с немецко-фашистскими захватчиками в 1943 году. Захоронено 18 человек, установлено фамилии 7-ми человек. У могилы в 1964 г. установлена скульптура воина», 1943 г., расположенного по адресу: Курская область, Курский район, Клюквинский сельсовет, д. Халино**



**Условные обозначения:**

-  - объект культурного наследия
-  - территория объекта культурного наследия
-  - охранный зона объекта культурного наследия
-  - характерные поворотные точки границы территории объекта культурного наследия
-  - характерные поворотные точки границ зон охраны объекта культурного наследия

**Территории:**

-  - древесно-кустарниковой и луговой растительности/прочие
-  - местных автодорог общего пользования, проезды, автостоянки с твердым покрытием
-  - границ земельных участков, состоящих на кадастровом учете

УТВЕРЖДЕНЫ  
постановлением Администрации  
Курской области  
от 04.03.2022 № 204-па

## ТРЕБОВАНИЯ

**к градостроительным регламентам в границах территории зон охраны  
объекта культурного наследия регионального значения  
«Братская могила воинов I-й авиадивизии, погибших в боях  
с немецко-фашистскими захватчиками в 1943 году. Захоронено  
18 человек, установлено фамилии 7-ми человек. У могилы в 1964 г.  
установлена скульптура воина», 1943 г., расположенного по адресу:  
Курская область, Курский район, Клюквинский сельсовет, д. Халино**

В границах охранной зоны объекта культурного наследия

### **разрешается:**

проведение работ по благоустройству и озеленению территории,  
оборудование территории элементами освещения, скамейками, урнами;  
прокладка инженерных коммуникаций подземным способом,  
необходимых для функционирования объекта культурного наследия;  
сохранение условий восприятия объекта культурного наследия;  
проведение санитарных рубок древесно-кустарниковой  
растительности;  
ремонт существующих автомобильных дорог;  
проведение мероприятий пожарной безопасности;

### **запрещается:**

строительство объектов капитального строительства, за  
исключением применения специальных мер, направленных на сохранение  
и восстановление (регенерацию) историко-градостроительной среды  
объекта культурного наследия (восстановление, воссоздание, восполнение  
частично или полностью утраченных элементов и (или) характеристик  
историко-градостроительной среды);

хозяйственная деятельность, нарушающая целостность, сохранность,  
а также визуальное восприятие объекта культурного наследия;

самовольная посадка и вырубка зеленых насаждений, кроме  
санитарных рубок;

любая хозяйственная деятельность, связанная с загрязнением почв,  
грунтовых и подземных вод, поверхностных стоков, нарушением

почвенного покрова;

    прокладка инженерных коммуникаций, не относящихся к объекту культурного наследия;

    прокладка новых трасс дорог, размещение автостоянок и паркингов;

    искажение и изменение исторического рельефа местности;

    возведение «глухих» ограждений, в том числе из профилированного металла и железобетонных ограждений;

    производство работ, создающих вибрационные нагрузки на объект культурного наследия;

    размещение отходов потребления и производства;

    установка рекламных конструкций, щитов, баннеров и (или) конструкций для них;

    проведение земляных работ, за исключением посадки деревьев, кустарников без обеспечения сохранности объектов археологического наследия в установленном порядке.