



# ПРАВИТЕЛЬСТВО КУРСКОЙ ОБЛАСТИ

## ПОСТАНОВЛЕНИЕ

от 20.06.2023 № 681-пп

г. Курск

**Об установлении зон охраны объекта культурного наследия регионального значения «Братская могила воинов, погибших в феврале 1943 года. Захоронено 13 человек, установлено фамилий на 4 человека. Скульптура установлена в 1948 году», расположенного по адресу: Курская область, Курский район, д. Щетинка Щетинского сельсовета (в парке областной туббольницы), и утверждении требований к градостроительным регламентам в границах территорий данных зон**

В соответствии со статьей 34 Федерального закона от 25 июня 2002 года № 73-ФЗ «Об объектах культурного наследия (памятниках истории и культуры) народов Российской Федерации», постановлением Правительства Российской Федерации от 12 сентября 2015 г. № 972 «Об утверждении Положения о зонах охраны объектов культурного наследия (памятников истории и культуры) народов Российской Федерации и о признании утратившими силу отдельных положений нормативных правовых актов Правительства Российской Федерации», статьей 35 Закона Курской области от 29 декабря 2005 года № 120-ЗКО «Об объектах культурного наследия Курской области», на основании проекта зон охраны объекта культурного наследия регионального значения «Братская могила воинов, погибших в феврале 1943 года. Захоронено 13 человек, установлено фамилий на 4 человека. Скульптура установлена в 1948 году», расположенного по адресу: Курская область, Курский район, д. Щетинка Щетинского сельсовета (в парке областной туббольницы), и положительного заключения государственной историко-культурной экспертизы, в целях обеспечения сохранности объектов культурного наследия (памятников истории и культуры) народов Российской Федерации Правительство Курской области **ПОСТАНОВЛЯЕТ:**

1. Установить зоны охраны объекта культурного наследия регионального значения «Братская могила воинов, погибших в феврале 1943 года. Захоронено 13 человек, установлено фамилий на 4 человека. Скульптура установлена в 1948 году», расположенного по адресу:

Курская область, Курский район, д. Щетинка Щетинского сельсовета (в парке областной туббольницы) (далее - объект культурного наследия), согласно приложению.

2. Утвердить прилагаемые требования к градостроительным регламентам в границах территории зон охраны объекта культурного наследия регионального значения «Братская могила воинов, погибших в феврале 1943 года. Захоронено 13 человек, установлено фамилий на 4 человека. Скульптура установлена в 1948 году», расположенного по адресу: Курская область, Курский район, д. Щетинка Щетинского сельсовета (в парке областной туббольницы).

3. Комитету по охране объектов культурного наследия Курской области обеспечить:

контроль за соблюдением требований к градостроительным регламентам в границах территорий зон охраны объекта культурного наследия, утвержденных настоящим постановлением;

представление сведений о наличии зон охраны объекта культурного наследия в установленном порядке в орган регистрации прав для учета в Едином государственном реестре недвижимости.

Первый заместитель Губернатора  
Курской области –  
Председатель Правительства  
Курской области



А.Б. Смирнов

Приложение  
к постановлению Правительства  
Курской области  
от 20.06.2023 № 681-пп

**Зоны охраны объекта культурного наследия регионального значения  
«Братская могила воинов, погибших в феврале 1943 года. Захоронено  
13 человек, установлено фамилий на 4 человека. Скульптура  
установлена в 1948 году», расположенного по адресу:  
Курская область, Курский район, д. Щетинка Щетинского  
сельсовета (в парке областной туббольницы)**

### 1. Общие сведения

На основании проведенных историко-культурных исследований и визуально-ландшафтного анализа, с учетом роли объекта культурного наследия регионального значения «Братская могила воинов, погибших в феврале 1943 года. Захоронено 13 человек, установлено фамилий на 4 человека. Скульптура установлена в 1948 году», расположенного по адресу: Курская область, Курский район, д. Щетинка Щетинского сельсовета (в парке областной туббольницы) (далее - объект культурного наследия), границ территории объекта культурного наследия, в целях обеспечения его сохранности в историко-градостроительной и природной среде устанавливается следующий состав зон охраны:

охранная зона объекта культурного наследия.

Границы и режим использования территории объекта культурного наследия утверждены приказом комитета по охране объектов культурного наследия Курской области от 01.06.2022 № 05.4-08/653 «Об утверждении границ и режима использования территории объекта культурного наследия регионального значения «Братская могила воинов, погибших в феврале 1943 года. Захоронено 13 человек, установлено фамилий на 4 человека. Скульптура установлена в 1948 году», расположенного по адресу: Курская область, Курский район, д. Щетинка Щетинского сельсовета (в парке областной туббольницы)».

### 2. Охранная зона объекта культурного наследия

Территория охранной зоны включает территорию с северо-запада, северо-востока, юго-востока и юго-запада от памятника, частично состоящую на кадастровом учете.

## 2.1. Описание границ охранной зоны объекта культурного наследия

Границы участка охранной зоны объекта культурного наследия представляют собой замкнутый контур и проходят по часовой стрелке следующим образом:

- от точки 1 в юго-восточном направлении до точки 2;
- от точки 2 в северо-восточном направлении до точки 3;
- от точки 3 в северо-западном направлении до точки 4;
- от точки 4 в северо-восточном направлении до точки 5;
- от точки 5 в юго-восточном направлении до точки 6;
- от точки 6 в юго-восточном направлении вдоль металлического забора из профлиста до точки 7;
- от точки 7 в юго-западном направлении до точки 8;
- от точки 8 в юго-западном направлении по прямой до точки 9;
- от точки 9 в северо-западном направлении до точки 10;
- от точки 10 в северо-западном направлении вдоль проезда до точки 11;
- от точки 11 в северо-восточном направлении до исходной точки 1.

### Координаты поворотных точек границ зон охраны объекта культурного наследия





№ поворотной точки	Координаты точек в системе координат МСК-46, м	
	X	Y
<b>1</b>	<b>2</b>	<b>3</b>
1	426928,86	1301232,42
2	426926,17	1301234,03
3	426929,86	1301242,03
4	426934,46	1301240,18
5	426941,08	1301253,67
6	426932,43	1301262,51
7	426914,99	1301265,41

<b>1</b>	<b>2</b>	<b>3</b>
8	426904,07	1301256,20
9	426894,33	1301233,65
10	426902,37	1301230,98
11	426926,02	1301224,45
1	426928,86	1301232,42




**Схема (графическое описание местоположения)**  
**границ зон охраны объекта культурного наследия регионального значения «Братская могила воинов, погибших в феврале 1943 года. Захоронено 13 человек, установлено фамилий на 4 человека. Скульптура установлена в 1948 году», расположенного по адресу: Курская область, Курский район, д. Щетинка Щетинского сельсовета (в парке областной туббольницы)**



**Условные обозначения:**

-  - объект культурного наследия
-  - территория объекта культурного наследия
-  - охранный зона объекта культурного наследия
-  - характерные поворотные точки границ зон охраны объекта культурного наследия

**Территории:**

-  - древесно-кустарниковой и луговой растительности/прочие
-  - местных автодорог общего пользования, проездов, автостоянок с твердым покрытием
-  - границ земельных участков, состоящих на кадастровом учете

**УТВЕРЖДЕНЫ**  
постановлением Правительства  
Курской области  
от 20.06.2023 № 681-пп

### **ТРЕБОВАНИЯ**

**к градостроительным регламентам в границах территории зон охраны объекта культурного наследия регионального значения «Братская могила воинов, погибших в феврале 1943 года. Захоронено 13 человек, установлено фамилий на 4 человека. Скульптура установлена в 1948 году», расположенного по адресу: Курская область, Курский район, д. Щетинка Щетинского сельсовета (в парке областной туббольницы)**

В границах охранной зоны объекта культурного наследия

**разрешается:**

проведение работ по благоустройству и озеленению территории, оборудование территории элементами освещения, скамейками, урнами;  
прокладка инженерных коммуникаций подземным способом, необходимых для функционирования объекта культурного наследия регионального значения;  
сохранение условий восприятия объекта культурного наследия регионального значения;  
проведение санитарных рубок древесно-кустарниковой растительности;  
строительство и реконструкция освещения территории с применением стилизованных под историческую традицию опор освещения и светильников;  
ремонт существующих проездов с твердым покрытием;  
капитальный ремонт и реконструкция существующих объектов инженерной инфраструктуры;  
проведение мероприятий пожарной безопасности;

**запрещается:**

строительство объектов капитального строительства, за исключением применения специальных мер, направленных на сохранение и восстановление (регенерацию) историко-градостроительной среды объекта культурного наследия регионального значения (восстановление, воссоздание, восполнение частично или полностью утраченных

элементов и (или) характеристик историко-градостроительной среды);

хозяйственная деятельность, нарушающая целостность, сохранность, а также визуальное восприятие объекта культурного наследия регионального значения;

самовольная посадка и вырубка зеленых насаждений, кроме санитарных рубок;

любая хозяйственная деятельность, связанная с загрязнением почв, грунтовых и подземных вод, поверхностных стоков, нарушением почвенного покрова;

прокладка инженерных коммуникаций, не относящихся к объекту культурного наследия регионального значения;

прокладка новых трасс дорог, размещение автостоянок и паркингов; искажение и изменение исторического рельефа местности;

возведение «глухих» ограждений, в том числе из профилированного металла и железобетонных ограждений;

производство работ, создающих вибрационные нагрузки на объект культурного наследия регионального значения;

размещение отходов потребления и производства;

установка рекламных конструкций, щитов, баннеров и (или) конструкций для них;

проведение земляных работ, за исключением посадки деревьев, кустарников без обеспечения сохранности объектов археологического наследия в установленном порядке.